

91(с12)

С 226

311

0-551

Проверена  
1949г

XXVII.

# ОЛОНЕЦКАЯ ГУБЕРНІЯ.

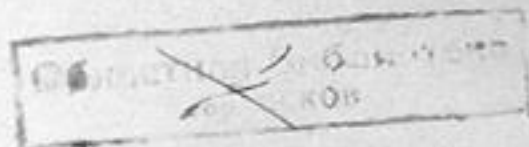
СПИСОКЪ

НАСЕЛЕННЫХЪ МѢСТЪ

ПО СВѢДѢНІЯМЪ 1873 ГОДА.

ИЗДАНЪ

ЦЕНТРАЛЬНЫМЪ СТАТИСТИЧЕСКИМЪ КОМИТЕТОМЪ МИНИСТЕРСТВА ВНУТРЕННИХЪ ДѢЛЪ.



*Обработанъ старшимъ редакторомъ Е. Огородниковымъ.*

САНКТПЕТЕРБУРГЪ.

ТИПОГРАФІЯ МИНИСТЕРСТВА ВНУТРЕННИХЪ ДѢЛЪ.

1879.

Государственная  
публичная библиотека  
КАССР

1154337 кр  
70543

---

По распоряженію Министра Внутренних Дѣлъ.

---

## ОБЩЕЕ ОБОЗРѢНІЕ ГУБЕРНІИ.

**Географическое положеніе и пространство губерніи.** Олонецкая губернія принадлежитъ къ сѣверному пространству Россіи, представляющему обширную площадь, находящуюся между 47° 21' и 59° 36' восточной долготы и между 60° 21' и 65° 16' сѣверной широты. Изъ астрономическихъ опредѣленій въ губерніи пунктовъ (всего 40 п.) къ крайнимъ принадлежатъ: на сѣверѣ—погость Койкеницкій (63° 43' с. ш.), на югѣ—с. Рождественское (60° 25' с. ш.), на западѣ—погость Видлицкій (47° 5' в. дол.), на востокѣ—пог. Мошинскій (57° 33' в. дол.). Губернія граничитъ съ с. и с.-востока съ Архангельскою губерніею, съ ю.-востока—съ Вологодскою, съ юга и ю.-запада—съ Новгородскою и С.-Петербурговою и съ запада—съ Великимъ Княжествомъ Финляндскимъ.

Площадь губерніи, по планометрическому измѣренію Академика Швейцера, занимаетъ съ внутренними водами всего 2.716,<sup>36</sup> кв. м. или 131.473,<sup>9</sup> кв. верстѣ; по вычисленію же новѣйшему полковника А. А. Стрѣльбицкаго—всего 2.701,<sup>66</sup> кв. миль или 130.719,<sup>0</sup> кв. верстѣ.

Сообразно этому послѣднему исчисленію пространства площади уѣздовъ Олонецкой губерніи представляются въ слѣдующемъ порядкѣ, по величинѣ ихъ:

	кв. миль	кв. верстѣ
Лодейнополюскій . . . . .	185, <sup>00</sup>	8.951, <sup>3</sup>
Вытегорскій . . . . .	224, <sup>66</sup>	10.879, <sup>3</sup>
Олонецкій . . . . .	227, <sup>77</sup>	11.020, <sup>4</sup>
Петразоводскій . . . . .	395, <sup>47</sup>	19.134, <sup>0</sup>
Каргопольскій . . . . .	409, <sup>03</sup>	19.791, <sup>7</sup>
Пудожскій . . . . .	429, <sup>44</sup>	20.778, <sup>3</sup>
Повѣнецкій . . . . .	830, <sup>07</sup>	40.162, <sup>0</sup>
Итого . . . . .	2.701, <sup>66</sup>	130.719, <sup>0</sup> <sup>1)</sup>

Неизлишне замѣтить, что разность показаній астронома Швейцера съ исчисленіемъ полковника Стрѣльбицкаго заключается по уѣздамъ въ слѣдующемъ:

<sup>1)</sup> Исчисленіе поверхности Росс. Имперіи полковникомъ А. А. Стрѣльбицкимъ, 1874 г. стр. 72.  
Олонец. губ.

по численію г. Стрѣльбицаго: *земле:*

по уѣздамъ: Лодейнопольскому на . . . . .	122,7 кв. версть.
Вытегорскому » . . . . .	1.663,0 » »
Повѣнецкому » . . . . .	1.346,0 » »
Олонецкому » . . . . .	473,0 » »
Каргопольскому » . . . . .	228,7 » »
Итого . . . . .	3.832,4 кв. версть

*болѣе:*

Петрозаводскому » . . . . .	815,7 кв. версть
Пудожскому » . . . . .	743,0 » »
Итого . . . . .	1.558,7 кв. версть.

Слѣдовательно, по измѣренію г. Стрѣльбицаго пространство губерніи оказалось менѣе на 2.273,7 кв. версть. Все это пространство съ излишнимъ приходится на уѣзды: Вытегорскій, граничащій съ губерніею Новгородской и Пудожскій, прилегающій къ Архангельской губерніи.

Распределеніе пространства по уѣздамъ видимо весьма неравномѣрно: на два южныхъ уѣзда (Лодейнопольскій и Вытегорскій) приходится только 19.830,6 кв. версть, а два с.-восточныхъ уѣзда (Пудожскій и Повѣнецкій)—60.941,1 кв. вер. Такимъ образомъ на остальные три уѣзда (Петрозаводскій, Олонецкій и Каргопольскій) приходится только 49.947,3 кв. версты, изъ коихъ, впрочемъ, 20.000 кв. версть принадлежатъ уѣзду Каргопольскому.

Общее пространство губерніи, за исключеніемъ частей, занятыхъ озерами, составляетъ 2.321,4 кв. мил. или 112.322,0 кв. версть, въ томъ числѣ считается въ уѣздахъ:

	кв. миль	кв. версть.
Лодейнопольскомъ . . . . .	174,32	8.463,3
Вытегорскомъ . . . . .	207,32	10.026,5
Олонецкомъ . . . . .	167,62	8.113,4
Петрозаводскомъ . . . . .	271,32	13.123,6
Каргопольскомъ . . . . .	396,07	19.207,3
Пудожскомъ . . . . .	375,10	18.149,0
Повѣнецкомъ . . . . .	728,30	35.238,3
Итого . . . . .	2.321,42	112.322,0

Подъ озерами и островами въ губерніи считается всего 380,4 кв. м. или 18.397,0; слѣдовательно, внутреннія воды съ островами занимаютъ около  $\frac{1}{7}$  части пространства всей губерніи. Относительно количества озеръ и распределенія ихъ по уѣздамъ упомянуто будетъ впоследствии.

Площадь губерніи, по своему мѣстоположенію, можетъ быть раздѣлена на три различныя части: холмистую, возвышенную и низменную. *Холмистая* часть, находящаяся на сѣверѣ губерніи, занимаетъ весь уѣздъ Повѣнецкій и большую часть Петрозаводскаго. Холмы эти, извѣстные подъ названіемъ «Олонецкихъ», образуютъ невысокіе отдѣльные кряжи и

имѣютъ главное направленіе отъ с.-запада къ юго-востоку, находясь естественно въ связи съ отрогами высотъ Финляндскихъ. Вѣтви Олонецкихъ кражей проникаютъ даже въ восточную часть губерніи, въ уѣзды Пудожскій и Каргопольскій. Наиболѣе замѣчательныя высоты лежатъ въ Повѣнецкомъ уѣздѣ, гдѣ гора Орель,—на восточномъ берегу Пертозера (приблизно въ 320 верстахъ отъ уѣзднаго города) считается однимъ изъ возвышенныхъ пунктовъ Олонецкихъ горъ. Въ Повѣнецкомъ уѣздѣ проходитъ хребетъ Манельга, который служитъ съ одной стороны водораздѣломъ бассейна Онежскаго озера, а съ другой Онежской губы Бѣлаго моря. Абсолютная высота едва ли гдѣ либо была измѣрена, но, какъ полагаютъ, едва ли превосходитъ гдѣ либо 1.000 фут. надъ уровнемъ моря. *Возвышенная* часть лежитъ по в. берегу Онежскаго уѣзда и занимаетъ большую часть Пудожскаго, весь Каргопольскій и часть Вытегорскаго. Эта часть составляетъ невысокую плоскую возвышенность безъ отдѣльныхъ возвышеній и холмовъ; исключеніе составляетъ *Андомская* гора на прибрежьи Онежскаго озера, имѣющая до 150 фут. высоты. Наконецъ *низменная* часть заключаетъ въ себѣ всю южную часть губерніи, т. е. часть Вытегорскаго, весь Лодейнопольскій и Олонецкій (за исключеніемъ сѣверн. части) и южную часть Петрозаводскаго уѣзда, въ послѣднемъ именно пространство, омываемое теченіемъ р. Свири <sup>1)</sup>.

*Геостатическій обзоръ губерніи.* Геогностическій составъ губерніи весьма разнообразенъ. Въ предѣлахъ ея встрѣчаются кристаллическія породы: діоритъ, гранитъ, порфиръ, кристаллическіе сланцы, тальковый и хлористый, весьма древніе, кварциты и глинястые сланцы, песчаники и известняки девонской и каменноугольной формаціи. Все это пространство весьма часто прикрыто наносами съ эрратическими массами и валунами. По разнообразію горныхъ породъ, изъ коихъ нѣкоторыя составляютъ предметъ разработки и добычи камней, по обильному нахожденію желѣзныхъ рудъ, какъ озерныхъ, такъ и залегающихъ въ коренныхъ мѣсторожденіяхъ, по существованію мѣдныхъ рудъ, коихъ разработка нынѣ оставлена, губерніи эта обратила на себя вниманіе Петра Великаго. Съ тѣхъ поръ и даже въ настоящее время площадь губерніи подвергалась изслѣдованіямъ многихъ ученыхъ; каковы: Озерцевскій, Энгельманъ, Комаровъ, Мурчисонъ и другіе; но въ особенности край этотъ обогащенъ тщательными изслѣдованіями академика Гельмерсена, произведенными имъ въ 1856—1859 годахъ <sup>2)</sup>.

Минеральныя богатства Олонецкой губерніи по географическому ихъ положенію могутъ быть подраздѣлены на двѣ части, рѣзко различныя между собою,—линіей, которую можно провести отъ мѣстъ соприкосновенія границъ Повѣнецкаго и Пудожскаго уѣздовъ къ берегамъ Онежскаго озера и далѣе по рѣкѣ Свири до истоковъ ея. Къ западу отъ этой линіи распространены по преимуществу кристаллическія породы съ ихъ сланцами; нигдѣ не встрѣчается осадочныхъ пластовъ, содержащихъ окаменѣлости. Мѣстность обильна холмами и возвышенностями, долины которыхъ заняты множествомъ озеръ. Къ востоку отъ линіи раздѣла, лежатъ по преимуществу равнины, покрытыя песчаными наносами и осадочными породами древняго періода <sup>3)</sup>.

<sup>1)</sup> Геогр. слов. Семен. III, 620.

<sup>2)</sup> Географ. слов. Сем. III, 620.

<sup>3)</sup> Памят. кн. Олонец. губ. 1860 г. статья Полякова, стр. 135, etc.

чему должно полагать, что температура діорита при появленіи его въ настоящей мѣстности не была слишкомъ высока.

Самый западный пунктъ нахождения діорита въ этомъ участкѣ лежитъ недалеко отъ д. Остречинье на р. Свири, какъ разъ противъ того мѣста, гдѣ р. Свирь принимаетъ въ себя, текущую съ сѣвера р. Ивину и отъ котораго потомъ она круто поворачиваетъ на югъ. Одна изъ діоритовыхъ группъ лежитъ около этого мѣста на лѣвомъ берегу, другая же напротивъ нея, въ нѣкоторомъ разстояніи отъ праваго берега, и слѣдовательно линія діоритовъ перерѣзываетъ теченіе р. Свири, въ направленіи съ сѣвера на югъ.

Третій участокъ занимаетъ собою весь полуостровъ Заонежье вмѣстѣ съ обширнымъ Климецкимъ островомъ, и ограничивается съ одной стороны пространствомъ между Сандаляозеромъ и Кондопожскою губою, а съ другой меридіаномъ, проходящимъ чрезъ Святнаволокъ. Къ этому же участку долженъ быть причисленъ также соломенскій камень, который наиболее развитъ на полуостровѣ Суисари и по берегамъ Укшозера и Кончозера; слѣдовательно на сѣверо-западѣ, сѣверѣ и сѣверо-востокѣ отъ Петрозаводска.

Геогностическій составъ этого участка также однообразенъ, какъ и въ предъидущемъ песчаниковомъ участкѣ. Здѣсь преимущественно встрѣчаются древніе глинистые сланцы, изъ которыхъ одна часть, изобилующая графитомъ, представляетъ нѣжную на оцупъ породу чернаго цвѣта; другая же часть ихъ, содержащая въ себѣ кремнеземъ, является въ видѣ твердыхъ пластовъ, имѣющихъ видъ яшмы. Какъ тѣ, такъ и другіе лежатъ большею частію горизонтально, и иногда падаютъ подъ угломъ 4° до 12°. На этихъ сланцахъ залегаютъ удлиненыя толщи діорита, находящагося здѣсь въ такомъ развитіи, что онъ самъ по себѣ составляетъ цѣлыя горы; тогда какъ глинистый сланецъ является большею частію только въ основаніи горъ. Очень рѣдко случается видѣть глинистый сланецъ непокрытый діоритомъ, и еще рѣже толщи его являются въ видѣ холмовъ и горъ. Наибольшее развитіе его можно встрѣтить по дорогѣ, идущей отъ Кисельгинской къ Лижминской почтовой станціи, равно какъ и около самой Лижмы и на восточномъ берегу узкаго залива Вѣгуркса. Кромѣ того, въ значительномъ распространеніи находится онъ на восточномъ прибрежьи Сандаляозера, на южной оконечности котораго выламываются изъ него большія плиты, изъ которыхъ на Тивдійской фабрикѣ приготовляются прекрасныя столовыя доски. Въ нѣкоторыхъ мѣстахъ, какъ напр. около Кисельги и Толвуи, сланецъ этотъ проникнутъ сѣрнымъ колчеданомъ, отъ вывѣтриванія котораго онъ дѣлается рыхлымъ и принимаетъ бурый цвѣтъ ржавчины. Въ прежнія времена онъ употреблялся на добываніе квасцовъ.

Діоритъ здѣшній иногда имѣетъ видъ слитковъ цѣльнаго сливнаго сложенія, подобно асаниту, иногда же, на подобіе нѣкоторыхъ гранитовъ, имѣетъ сложеніе мелко-или грубо-зернистое, и въ этомъ случаѣ получаетъ способность дѣлиться на плиты. Тонко-зернистыя отличія его, подобно базальту, часто дѣлятся на столбы; примѣромъ такого явленія могутъ служить: гора Рогожа, недалеко отъ Кончозерскаго завода и высокія отвѣсныя скалы, на восточномъ берегу живописнаго Ладм-озера. Въ діоритѣ обыкновенно заключается сѣрный колчеданъ, а въ нѣкоторыхъ мѣстахъ онъ содержитъ въ себѣ мѣдный колчеданъ въ такомъ количествѣ, что добыча его производилась горными работами. Иногда въ немъ попадается также самородная мѣдь, какъ напримѣръ, на восточномъ берегу замѣчательной бухты Святуха, о которой будетъ сказано ниже. По причинѣ трещиноватаго сложенія діорита, вода имѣетъ свободный доступъ къ мѣдному колчедану, отчего сей послѣдній превращается въ окисленные мѣдныя руды и пре-

имущественно въ мѣдную зелень, которою проникнуты бываютъ, въ плоскости сопряженія, лежащія подъ діоритомъ глинистые сланцы. Близъ Кончозерскаго завода найдены были въ діоритѣ плоскія гнѣзда кварца и горькоземистаго известняка, въ которыхъ попадались: сѣрный и мѣдный колчеданы, мѣдная зелень, асбестъ, лучистый камень и аксицитъ. Кроме того, въ діоритахъ здѣшнихъ попадаются также небольшія гнѣзда магнитнаго желѣзняка, который однакоже, въ количествѣ стоящемъ разработки, доселѣ въ немъ найденъ не былъ. Минералъ этотъ нерѣдко бываетъ вращенъ въ діоритѣ въ видѣ самыхъ мельчайшихъ зеренъ.

Здѣсь должно упомянуть еще объ одномъ отличіи шаровиднаго діорита, встрѣчающагося въ Уницкомъ заливѣ, на островѣ Колѣ, на которомъ этотъ діоритъ составляетъ довольно высокій хребтъ. Поверхность этого хребта гладко ошлифована дѣйствіемъ дилувиальныхъ водотеченій, отчего нѣкоторые діоритовые шары, имѣющіе иногда отъ 2 до 3 футовъ въ діаметрѣ, и состоящіе изъ концентрическихъ слоевъ, представляются какъ бы разрѣзанными пополамъ. Отъ этого поверхность діорита, въ нѣкоторыхъ мѣстахъ, имѣетъ видъ прекраснаго, правильнаго рисунка. Подобное же отличіе шаровиднаго діорита встрѣчено было на берегу залива Вѣгорукса; но здѣсь онъ не имѣетъ концентрическихъ слоевъ, а представляется въ видѣ сплошныхъ шаровъ, вдавленныхъ въ отвѣсную скалу. Въ видѣ подчиненнаго члена формации третьяго участка, въ тѣсной связи съ діоритомъ, является здѣсь весьма часто тонкозернистый амфиболитъ.

Этотъ участокъ, который мы можемъ назвать діоритово - глинистосланцевымъ, весьма замѣчателенъ по своимъ географическимъ условіямъ. При взглядѣ на карту, поражаетъ безчисленное множество озеръ и заливовъ, находящихся въ этомъ участкѣ, и имѣющихъ постоянное направленіе отъ сѣверо-запада на юго-востокъ; при этомъ нельзя не замѣтить что всѣ они имѣютъ весьма незначительную ширину. Примѣромъ этому можетъ служить Святуха, одинъ изъ заливовъ Онежскаго озера, который, начиная отъ д. Кажмы до южной оконечности своей, занимая 40 верстъ длины, на всемъ этомъ протяженіи имѣетъ не болѣе  $\frac{1}{2}$  или 1 версты ширины, за исключеніемъ сѣверной части своей, гдѣ около д. Кажмы ширина его простирается до 2 верстъ. Нѣсколько южнѣе д. Кажмы, Святуха раздѣляется на два узкіе залива; западный, длиною не болѣе 10 верстъ, отдѣляется отъ восточнаго, собственно Святухи, узкою полоскою земли, шириною около 1 версты, называющеюся Шунгскою губою и состоящею изъ мелкозернистаго діорита. Явленіе это повторяется непрерывно въ діоритовомъ участкѣ: узкія озера, заливы, перешейки, полуострова, мысы, острова и шхеры всевозможныхъ величинъ, въ безчисленномъ множествѣ слѣдуютъ одни за другими и всѣ имѣютъ одно и то же направленіе отъ с.-з. къ ю.-в. Даже цѣпи горъ и холмовъ подчинены здѣсь тому же закону, т. е. имѣютъ тотъ же вытянутый видъ и то же направленіе, съ которымъ совпадаетъ и направленіе бороздъ, встрѣчаемыхъ на ошлифованной поверхности скалъ. Наконецъ характеръ этого участка, въ орографическомъ отношеніи, представляетъ еще ту особенность, что діоритъ здѣсь является въ видѣ удлиненныхъ холмовъ, подобныхъ искусственнымъ валамъ, имѣющимъ, при 6 или 9 футахъ высоты и около 6 шаговъ ширины. Такого рода валъ, называемый Галькавара, находится на сѣверной оконечности острова Суисари. Въ Кончозерѣ, Ладмозерѣ и Кондопожскомъ заливѣ, являются подобные валы въ видѣ низменныхъ шхеръ, тянувшихся по одному направленію отъ с.-з. къ ю.-в., или отъ с. къ ю., представляя собою какъ бы стадо дельфиновъ, плывущихъ другъ за

другомъ и выступающихъ изъ воды свои бурыя изогнутыя спины. Часто также подобные ряды удлиненныхъ холмовъ встрѣчаются также на самомъ материкѣ, и выдаваясь изъ-подъ наносовъ, они представляютъ видъ шкерь на сушѣ. Это образование здѣшнихъ возвышенностей служитъ причиною нѣкоторыхъ особенныхъ явленій, встрѣчаемыхъ также и въ Финляндіи, но въ нѣсколько измененномъ видѣ. Ближайшимъ примѣромъ такихъ явленій можетъ служить перешеекъ, отдѣляющій Пуктозеро отъ залива Сватухи. Перешеекъ этотъ, шириною отъ 2 до 6 верстъ, имѣетъ 40 верстъ длины и достигаетъ до 300 ф. относительной высоты. Онъ состоитъ изъ безчисленнаго множества удлиненныхъ крутыхъ холмовъ діорита различныхъ размѣровъ, возвышающихся другъ надъ другомъ, по мѣрѣ удаленія отъ берега внутрь земли. Въ продольныхъ долинахъ, заключающихся между этими валами, стоятъ озера, число которыхъ, по рассказамъ жителей, простирается до двухъ сотъ. Одно изъ нижнихъ озеръ, называемое Ковшозеро, на западномъ берегу своемъ даетъ начало небольшой рѣчкѣ, которая, образовавъ нѣсколько каскадовъ, впадаетъ въ Пуктозеро и на этомъ короткомъ теченіи приводитъ въ движеніе 5 или 6 мельницъ, расположенныхъ одна выше другой. Такъ какъ въ эти высокія озера не притекаетъ никакихъ ручьевъ или рѣчекъ, а между тѣмъ они хотя и не имѣютъ значительной глубины, но тѣмъ не менѣе наполнены бываютъ водою въ продолженіи всего лѣта, то должно полагать, что воду они получаютъ не изъ одной только атмосферы, но заимствуютъ ее также изъ находящихся на днѣ ихъ ключей. Этимъ самымъ объясняется и недостатокъ въ вѣлкахъ поверхности діоритоваго участка. Здѣшніе колодцы и источники находятся преимущественно въ наносной почвѣ.

Въ заключеніе должно сказать нѣсколько словъ еще о двухъ породахъ, встрѣчающихся въ этомъ участкѣ: о доломитѣ и порфирѣ. Доломиты здѣшніе содержатъ до 22% кварца, имѣютъ бѣлый, красный и желтоватый цвѣта, бываютъ испещрены пятнами и полосками и принимаютъ иногда видъ брекчій. Сложеніе они имѣютъ или мелкозернистое, или плотное, и въ этомъ послѣднемъ случаѣ, какъ напримѣръ при д. Шайдомѣ, они нерѣдко содержатъ въ себѣ кристаллы сѣрнаго колчедана, или же какъ между Тивдией и Лижозеромъ, переходятъ въ известковый глинистый сланецъ. Они не содержатъ никакихъ окаменѣлостей и не достигаютъ значительнаго распространенія, а образуютъ небольшія группы, на подобіе острововъ. При Тивдіи, на сѣверномъ концѣ Саудал-озера, на правомъ берегу небольшой рѣчки, доломитъ является въ видѣ огромной отвѣсной горы въ 40 футовъ вышиною и въ 125 саженъ длиною; изъ этой горы, называемой Бѣлой горою, добывается камень, обрабатываемый на Тивдійской мраморной фабрикѣ.

Въ значительномъ развитіи доломитъ находится также къ востоку отъ Тивдіи и на островахъ, лежащихъ на Лижозерѣ. Встрѣчается онъ, кромѣ того, еще къ сѣверу отъ этого озера при д. Шайдомѣ, далѣе при деревняхъ: Пальмѣ и Кузарандѣ, на восточномъ берегу полуострова Заонезье и наконецъ на Оленьихъ островахъ, лежащихъ близъ сѣверной оконечности острова Климецкаго. Должно полагать, что доломитъ исключительно принадлежитъ діоритово-глинисто-сланцевому участку и находится въ тѣсной связи съ этими двумя породами, потому что на восточномъ берегу Онежскаго озера, гдѣ уже господствуютъ граниты, доломитъ является именно въ тѣхъ мѣстахъ, гдѣ выходятъ на поверхность діоритовыя породы, примѣромъ чему могутъ служить окрестности д. Пильмы.

Только между Петрозаводскомъ и Сямъ и Содд-озерами, встрѣчается длинная и широкая полоса морфира, основная масса котораго имѣла плотное сложеніе и темный, зелено-



вато-сѣрый цвѣтъ; въ этой основной массѣ вкрашены были кристаллы, въ нѣсколько линий длиною, какого-то полевошпатового минерала.

*Четвертый участок* лежитъ къ западу и сѣверо-западу отъ предыдущаго; на сѣверѣ изслѣдовали его до Сегозера, а на западѣ—до погостовъ: Ливдозерскаго и Янгозерскаго, и до озеръ Сима и Содда, изъ которыхъ послѣднее пересѣкается рѣкою Шуею.

Участокъ этотъ состоитъ преимущественно изъ кристаллическихъ сланцевъ, потомъ изъ гранита, и наконецъ изъ небольшихъ отдѣльныхъ частей діорита. Всѣ развитыя здѣсь сланцевыя породы относятся къ тальковому, хлоритовому, слюдяному, желѣзистослюдяному сланцамъ, итаколумиту, кварцевому песчаниковому и эпидотовой породѣ. По разнообразію видовъ и обширности распространенія, эпидотовыя породы должны почтяться господствующими въ этомъ участкѣ. Онѣ частію представляютъ собою смѣсь кварца и эпидота (эпидозитъ), частію же состоятъ изъ перемѣшанныхъ между собою: лучистаго камня, роговой обманки, кварца; эпидота и альбита. Всѣ эти породы отличаются своимъ фишашково-зеленымъ цвѣтомъ и весьма нерѣдко перемежаются съ кварцевымъ песчаникомъ.

Эту перемежаемость породъ можно ясно видѣть при д. Масельгѣ на Сегозерѣ, гдѣ эпидотовыя породы весьма правильно перемежаются съ хлоритовымъ сланцемъ, и около Паданскаго погоста, лежащаго при томъ же озерѣ, въ окрестностяхъ котораго кварцевый песчаникъ перемежается съ эпидотовою породою. Обѣ эти породы, вмѣстѣ съ покрывающимъ ихъ діоритомъ, составляютъ, на сѣверномъ берегу залива при Паданскомъ погостѣ, довольно возвышенныя группы горъ. Но случаи, въ которыхъ діоритъ покрываетъ эти породы, довольно рѣдки въ этомъ участкѣ; самыя лучшія обнаженія этого рода находятся по берегамъ Янгозера. Въ гораздо большемъ развитіи встрѣчаются здѣсь граниты, которые, отдѣльно или въ смѣшеніи съ гнейсами (совершенно также, какъ и въ сосѣдней Финляндіи) составляютъ значительныя горныя хребты, какъ напр. хребетъ, простирающійся отъ Семчозера до Святнаволока и д. Евгары, лежащей на южной оконечности Сегозера. Граниты здѣшніе имѣютъ обыкновенно крупнозернистое сложеніе, иногда сѣрый, большею же частію блѣловатый и мясокрасный цвѣтъ. Одно изъ примѣчательныхъ отличій этихъ гранитовъ составляютъ Святнаволоцкія сѣрыя гранитныя брекчии. Здѣсь онѣ составляютъ цѣлый горный кряжъ, на которомъ расположены обѣ деревни, несущія названіе Святнаволока и у подошвы котораго, на самомъ берегу Паліо-озера, выступаютъ діориты.

Въ прошедшемъ столѣтіи горное производство было значительно развито въ этомъ участкѣ; здѣсь находится Воицкій золотой рудникъ, лежащій къ сѣверу отъ Выгозера, и мѣдные рудники: Вороновъ Боръ и Пергубскій или Пертнаволоцкій; здѣсь же разрабатывался желѣзный блескъ при д. Койкара по р. Суиѣ, при д. Пергубѣ и во многихъ другихъ мѣстахъ. Въ этомъ же участкѣ, и преимущественно въ окрестностяхъ Воицкаго рудника, производились неоднократныя поиски на песчаное золото, которые, къ сожалѣнію, однакоже не имѣли никакого успѣха. Основаніемъ этихъ поисковъ было то обстоятельство, что на Уралѣ золотоносныя росыши залегаютъ на тѣхъ самыхъ породахъ, которыя встрѣчаются и здѣсь, и именно: на хлоритовыхъ, тальковыхъ, глинистыхъ сланцахъ, на кварцѣ и діоритѣ съ кварцевыми жилами. На Уралѣ золото до сихъ поръ было находимо: въ хлоритовомъ сланцѣ, амфиболѣ, діоритѣ, жильномъ кварцѣ и въ березитѣ, заключающемъ въ себѣ золотоносныя кварцевыя жилы. Но Олонецкій хлоритовый сланецъ во многомъ отличается отъ Уральскаго: онъ состоитъ изъ чрезвычайно мелкихъ чешуекъ, часто принимаетъ совер-

шенно плотное сложеніе и никогда не разѣвается прожилками зѣевика. Самые здѣшніе діориты весьма отличны отъ Уральскихъ, по крайней мѣрѣ въ отношеніи занимаемаго ими геогностическаго горизонта; заключающійся же въ нихъ кварцъ болѣе плотенъ, жирнѣе на ощупь и содержитъ въ себѣ вкрапленныя частицы желѣзнаго блеска, и такимъ образомъ не представляетъ никакого сходства съ пористымъ Уральскимъ кварцемъ, проникнутымъ сѣрымъ колчеданомъ и свинцовыми соединеніями. Березита, на прострaнствѣ Онежскаго бассейна, вовсе нѣтъ; слѣдовательно здѣсь нѣтъ ни одной коренной породы, которая подобно породамъ Уральского хребта, вслѣдствіе своего разрушенія, могла бы служить первоначальнымъ матеріаломъ для образованія золотоносныхъ россыпей.

Поытки къ отысканію песчанаго золота предпринимаемы были въ Олонецкомъ краѣ, еще съ давнихъ временъ; но всѣ онѣ кончались тѣмъ, что въ окрестностяхъ Воицкаго рудника, при промывкѣ песковъ, получался только шликъ, состоящій изъ магнитнаго желѣзняка и титанистаго желѣза, съ столь малыми слѣдами золота, что промывка ихъ не могла принести никакой пользы. Не смотря на это, однакоже, и не смотря на значительную толщину наносовъ и заключающихся въ нихъ валуновъ, развѣдки эти повторялись по временамъ, и результатомъ ихъ было только: потеря времени и напрасныя издержки.

Здѣсь можно упомянуть о нѣкоторыхъ мѣсторожденіяхъ желѣзныхъ рудъ, которыя заслуживаютъ наибольшаго вниманія.

При д. Койкара, на р. Сунѣ, мѣстороженіе желѣзнаго блеска состоитъ изъ пласта тальковато-хлоритоваго сланца въ 7 футъ толщиною, наполненнаго чешуйками желѣзнаго блеска и пересѣченнаго въ различныхъ направленіяхъ, тонкими прожилками того же минерала, листовато-кристаллическаго или плотнаго сложенія. Самый значительный изъ этихъ прожилковъ, имѣвшій при началѣ разноса толщину въ  $6\frac{1}{2}$  дюймовъ, въ забой разноса въ 21 ф. вышиною, достигъ только до  $17\frac{1}{2}$  дюймовъ толщины. Но если взять даже въ сложности всю толщину прожилковъ желѣзнаго блеска, то онъ, не смотря на богатство содержанія руды, не стоило бы разработки. Впрочемъ очень можетъ быть, что при дальнѣйшихъ и точнѣйшихъ геологическихъ изысканіяхъ и болѣе старательныхъ горныхъ развѣдкахъ, здѣсь могутъ быть открыты болѣе благонадежныя мѣстороженія желѣзистаго слюдянаго сланца.

На полуостровѣ Пертнаволокъ при д. Паргубѣ, извѣстно нѣсколько старыхъ шурфовъ, заложенныхъ въ кварцевыхъ жилахъ, идущихъ параллельно другъ другу и очень близко одна отъ другой, въ господствующей здѣсь эпидотовой породѣ.

Эти кварцевыя жилы, имѣющія отъ 9 до 12 дюймовъ толщины, пересѣчены прожилками желѣзнаго блеска, толщиною отъ 1 до 3 дюймовъ, разработка которыхъ, слѣдовательно, не можетъ принести большой пользы.

Магнитный желѣзнякъ также встрѣчается въ этомъ участкѣ; объ немъ уже упомянуто при описаніи залегающихъ при д. Койкара діоритовъ, въ которыхъ минералъ этотъ заключается въ видѣ совершенно отдѣльныхъ гнѣздъ, но въ такомъ незначительномъ количествѣ, что разработка его здѣсь будетъ убыточна.

Вообще должно сказать, что по собраннымъ свѣдѣніямъ въ Олонецкомъ горномъ округѣ нѣтъ благонадежныхъ мѣстороженій горныхъ желѣзныхъ рудъ. Что же касается до озерныхъ рудъ, то для отысканія ихъ должно прилагать болѣе старанія, противъ настоящаго производства этого дѣла.

Пятый участок состоит преимущественно из гранита. Намъ известна только его западная граница, идущая отъ западнаго берега Выгъ-озера, къ сѣверной оконечности Повѣнецкой губы; далѣе онъ слѣдуетъ по восточной части берега Онежскаго озера и приближается къ Бѣсову Носу — граниты совершенно скрываются подъ наноснымъ пескомъ. Но хотя на самомъ берегу, какъ на примѣръ между Повѣнцомъ и д. Песчанскою, и не видно гранитовъ, тѣмъ не менѣе, порода эта вновь является въ нѣкоторомъ удаленіи отъ берега.

Самый восточный пунктъ, на которомъ, сколько известно, видны граниты, находится около д. Болбиной и на р. Выгъ.

Наиболѣе распространенъ здѣсь мясно-красный и бѣловатый, довольно крупно-зернистый гранитъ. При Шальскомъ погостѣ на р. Водлѣ этотъ мясно-красный гранитъ принимаетъ известное, concentрическое слоистое сложеніе. Это же самое сложеніе имѣетъ гранитъ, встрѣчающійся на шкерахъ, лежащихъ между устьемъ р. Водлы и Бѣсовымъ Носомъ. Верхній concentрической слой этихъ гранитныхъ холмовъ проходящими въ немъ трещинами раздѣляется на правильные прямоугольные куски, которые по близости Онежскаго озера, отъ замерзанія въ трещинахъ воды, отдѣляются другъ отъ друга и постепенно сдвигаются съ своего мѣста, и образуютъ потомъ особенные пласты, совершенно на подобіе нижнихъ осадковъ горныхъ породъ въ глетчерахъ. На восточномъ берегу встрѣчаются вновь: діориты, доломиты и песчаники, какъ сказано уже объ этомъ явленіи выше, при описаніи окрестностей д. Пяльмы; но здѣсь, въ мѣстахъ прикосновенія доломита съ діоритомъ, въ этомъ послѣднемъ заключаются вкрапленныя части желѣзнаго блеска, а самыя плоскости прикосновенія покрыты налетомъ малахита и мѣдной сини <sup>1)</sup>).

Вообще горныя породы по губерніи распредѣляются въ слѣдующемъ видѣ: пласты *девонской* формации залегаютъ вдоль южнаго берега Онежскаго озера отъ устья р. Андомы, распространяясь по Вытегорскому, Лодейнопольскому и восточ. части Олонецкаго уу.; обнаженія пластовъ отчетливо видны въ Андомской горѣ Вытегорскаго у., на лѣвомъ берегу р. Свири Лодейнопольскаго у. (въ 3 вер. ниже д. Ганъручевской) и у Пидемскаго погоста Олонецкаго уѣзда; въ Андомской горѣ пласты плотнаго известняка содержатъ въ себѣ остатки рыбъ *Holoptichus*, *Asterolepis*, *Botriolepis* и др.; у Пидьмы подъ наносными песками залегаютъ глины разныхъ цвѣтовъ, несодержащія органическихъ остатковъ. На девонской формации въ Вытегорскомъ у. непосредственно напластованы *горный известнякъ* и *глины* каменноугольной формации; принадлежность ихъ къ упомянутой формации доказывается окаменѣlostями *Spirifer mosquensis*, *Prod. semireticulatus*, *Prod. striatus*, *Lithostrotion floriforme*, *Calamopora radians* и др. Въ горномъ известнякѣ заключаются мѣсторожденія желѣзныхъ рудъ, изъ коихъ болѣе другихъ замѣчательны мѣсторожденія при д. Кленовой (Вороновскій боръ, см. это сл.), по р. Поздрегѣ въ 2 вер. отъ д. Кондрахиной, близъ д. Дорофьевой Вытегорскаго у. и Колодь-сельскій приискъ въ Олонецкомъ у. Горный известнякъ разрабатывается на мѣлъ и известъ, а глина, известная своей огнеупорностью, добывается для горныхъ заводовъ и отправляется въ С.-Петербургъ; глину добываютъ въ горѣ Патровой въ Вытегорскомъ уѣздѣ. Изъ кристаллическихъ породъ амфиболитовыя, въ составъ коихъ входятъ діо-

<sup>1)</sup> Геогностическое изслѣдованіе Олонецкаго Горнаго Округа, произведенное въ 1856, 1857, 1858 и 1859 годахъ. Ген.-Маіора Гелмерсена (Горн. Журн.).

ритъ, афанитъ и соломескій камень, распространены въ Петрозаводскомъ и отчасти въ Повѣнецкомъ уу. и залегаютъ вдоль сѣвер. и запад. берега Онежскаго озера, начинаясь почти отъ д. Пергубы (Повѣнецкаго у.) и оканчиваясь у с. Вознесенья, при выходѣ р. Свири изъ Онежскаго озера (Петрозаводскаго у.). Особенно большая площадь занята *диоритами* къ сѣв. отъ Петрозаводска, вдоль сѣверо-западной части Онежскаго озера; здѣсь диориты вдаются далеко въ озеро, образуя собою длинныя косы между многочисленными заливами. Диориты въ этой части залегаютъ на древнемъ черномъ глинистомъ сланцѣ, южнее же Петрозаводска до истока р. Свири на древнемъ песчаникѣ; послѣднія двѣ породы часто выходятъ сами на поверхность. *Соломескій камень* лежитъ на берегу озера Онежскаго, въ 7 в. къ сѣверо-западу отъ Петрозаводска и наибольшее развитіе имѣетъ на полуостровѣ между Соломенскою пристанью и Ялгубскимъ погостомъ; онъ домаши на украшеніи Исаакіевскаго собора. Песчаникъ обнажается по всему берегу Онежскаго озера отъ Петрозаводска къ истоку р. Свири, онъ мѣстами скрывается подъ наносами, мѣстами подъ диоритомъ, который на мѣстахъ соприкосновенія переходитъ въ афанитъ, а близъ вершины горы дѣлается совершеннымъ диоритовымъ порфиромъ; такое налеганіе видно въ горахъ Желѣзной близъ д. Педасельги, Гужозерской въ 8 в. къ сѣверо-западу отъ д. Шокши, Рыборѣцкой между дд. Шолтозеромъ и Рыбъ-рѣкой, Другорѣцкой въ 4 вер. отъ д. Рыбъ-рѣки. *Песчаникъ* на всемъ пространствѣ постоянно имѣетъ паденіе на юго-западъ, подъ угломъ 4, 5 до 20°, нигдѣ не имѣетъ органическихъ остатковъ. Главныхъ домоковъ песчаника 4: Каменнорборская (въ 1 в. отъ Петрозаводска), Брусненская (въ 60 в. на островѣ того же имени), Пухтинская (въ 34 вер. на р. Пухтѣ) и Шокшенская (въ 60 вер. близъ д. Шокши). Кроме того, песчаникъ является на небольшихъ пространствахъ въ Вытегорскомъ и Повѣнецкомъ уу.; въ послѣднемъ перемежается съ пластами хлоритоваго сланца, переходящаго въ тальковый. Въ сѣверо-западной части губерніи, преимущественно въ Повѣнецкомъ уѣздѣ, распространены хлоритовой и тальковый сланцы, смѣняющіеся мѣстами кварцевымъ песчаникомъ и гранитомъ. Они залегаютъ отъ рѣчки Лумбуши до Поданскаго погоста, соприкасаются съ диоритовыми толщами и доходятъ до границъ Финляндіи. Гранитъ обнажается въ Повѣнецкомъ и Петрозаводскомъ уу.; въ первомъ онъ занимаетъ большое пространство отъ Повѣнецкой губы Онежскаго озера до Выгъ-озера, вдоль р. Телеки, и отъ Святнаволоцкаго до Семчезерскаго погоста; во второмъ гранитъ залегаеъ вокругъ Сямъ-озера; кроме того, онъ является также на восточномъ берегу Онежскаго озера, въ низовьяхъ р. Водлы Пудожскаго уѣзда. *Доломиты и известковыя породы* метаморфическаго происхожденія занимаютъ небольшія пространства въ Повѣнецкомъ и Петрозаводскомъ уу., на Сундозерѣ близъ дд. Пергубы, Пятлозеро и погостовъ Поданскаго и Янгозерскаго, на Оленьихъ островахъ, но особеннаго вниманія заслуживаетъ Тивдій мраморный бассейнъ, находящійся въ вѣдѣніи Кабинета Его Величества. Ломки мрамора производится въ Вѣлой горѣ (см. это сл.); этотъ мраморъ доставлялся въ Петербургъ для украшенія Исаакіевскаго собора. Изъ полезныхъ минераловъ, кроме уже описанныхъ (желѣзной жильной руды, огнеупорной глины, песчаника, мрамора, известняка), особенно обращаетъ на себя вниманіе болотная и озерная желѣзная руда, которыми снабжаются мѣстные горныя заводы; рудоносныя озера раскинуты во множествѣ по всей площади Повѣнецкаго и Петрозаводскаго уу. Кроме того, находятся и мѣдныя руды, которыя при Петрѣ I были предметомъ разработки; рудники близъ д. Пергубы и Святнаволоцкаго погоста нынѣ затоплены. Изъ другихъ минераловъ встрѣчаются: азбестъ, известковый шпатъ,

лучистый камень, тяжелый шпатель, горные хрустали и аметисты, сѣрный колчеданъ и др. <sup>1)</sup>.

Къ числу минеральныхъ богатствъ слѣдуетъ отнести и минеральные источники въ Олонецкой губерніи. Изъ нихъ большею извѣстностью пользуются такъ называемыя «Марціальныя воды». Кончезерскія марціальныя воды находятся въ Петрозаводскомъ уѣздѣ, въ 50 верстахъ отъ Петрозаводска и въ 8 верстахъ отъ Кончезерскаго завода, при селеніи, извѣстномъ въ простонародіи подъ названіемъ Дворецкаго или Дворца. Воды эти открыты въ 1714 году. Воды эти находятся въ долинѣ между горъ, близъ Гоб-озера. Они приобрѣли особенную извѣстность послѣ того, какъ Петръ I неоднократно посѣтилъ ихъ и построилъ здѣсь три дворца и церковь.

Докторъ К. Грумъ приводитъ два химическія разложенія Олонецкой марціальной воды, сдѣланныя въ прошломъ столѣтіи. Вода въ источникѣ чистая; вкуса землисто-железнаго, запаха слабаго сѣрнистаго; вытекая изъ колодца, она собирается въ особомъ водоемѣ, въ которомъ насыщается купоросными, квасцевыми и железными частицами, дѣлается густою и получаетъ ѣдкій вкусъ. Вода подвергнута была анализу Реніусомъ въ 1728 году, который нашелъ въ фунтѣ воды отъ 2 до 5 грановъ железной окиси, отъ 4 до 5 грановъ сѣрнокислаго железа и угольную кислоту. Моделль, въ 1748 году, нашелъ въ фунтѣ воды еще кромѣ железныхъ соединеній сѣрнокислый натръ. Докторъ Грумъ признаетъ полезнымъ употреблять наши марціальныя воды, въ видѣ ваннъ въ тѣхъ болѣзняхъ, для коихъ цѣлительны вообще железныя воды.

Въ нынѣшнемъ столѣтіи, Олонецкая марціальная вода была подвергнута разложенію въ 1825 году. Въ 1846 году наши воды снова подвергнуты анализу, при Медицинскомъ Департаментѣ Министерства Внутреннихъ Дѣлъ, экстраординарнымъ Академикомъ г. Фрицше. По разложенію его, въ 16 унцахъ этой воды находилось слѣдующее количество безводныхъ соединеній:

сѣрнокислаго натра . . . . .	0.277	гр.
сѣрнокислой извести . . . . .	0.855	»
углекислой извести . . . . .	0.142	»
сѣрнокислой магнезій . . . . .	0.600	»
хлористаго магнія . . . . .	0.075	»
углекислой закиси железа . . . . .	0.363	»
кремнезема . . . . .	0.107	»
глинозема слѣды . . . . .		
свободной углекислоты небольшое количество . . . . .		
<hr/>		
Всего . . . . .		2.419
		гр.

По заключенію Медицинскаго Департамента, марціальныя воды наши признаны въ нѣкоторой степени цѣлебными и могутъ быть употреблены съ пользою подъ руководствомъ опытнаго врача, преимущественно, въ расслабленіяхъ отъ разныхъ причинъ, при здоровомъ

<sup>1)</sup> Геогр. Слов. Семен. III. 620.

впрочемъ состояніи пищеварительныхъ органовъ; въ противномъ же случаѣ, воды сіи, по малому содержанію въ нихъ угольной кислоты, могутъ обременять желудокъ и скорѣе принести вредъ, чѣмъ пользу <sup>1)</sup>.

Въ связи съ обзорніемъ ископаемыхъ богатствъ губерніи, перейдемъ къ разсмотрѣнію казеннаго горнаго ея производства, начиная съ историческаго его обзора.

Съ незапамятныхъ временъ жители обиженнаго плодородіемъ Олонецкаго края занимались выдѣльваніемъ желѣза прямо изъ рудъ, въ такъ-называемыхъ сыродутныхъ горнахъ, но кѣмъ найдены руды и кто началъ выдѣлывать желѣзъ — неизвѣстно.

Въ 1557 году русскій посолъ Іосифъ Непѣя, вологжанинъ, отправленный въ Англію царемъ Іоанномъ Васильевичемъ Грознымъ, привезъ рудоконовъ; въ 1569 году дозволено англичанамъ устроить селеніе на рѣкѣ Вычегдѣ для пріисканія и плавки желѣзныхъ рудъ, съ условіемъ научить сему искусству русскихъ подданныхъ. Въ 1571 и 1573 годахъ требованы отъ Шведскаго короля рудоискатели, но воспользовались ли англичане даннымъ имъ позволеніемъ и были ли присланы изъ Швеціи рудоискатели, — неизвѣстно. Можетъ быть, смежность Олонецкаго края съ Финляндіей, издавна принадлежавшей Швеціи, при взаимныхъ отношеніяхъ жителей, содѣйствовала первому производству у насъ желѣза. Въ царствованіе Алексѣя Михайловича Олонецкіе рудники отданы были на откупъ датчанину Розенбушу, но онъ не выполнилъ условій, а потому они отобраны въ казну. Въ 1698 году Петръ Великій былъ въ Саксоніи и осматривая горные заводы въ Фрейбергѣ, Аннабергѣ и др. мѣстахъ просилъ короля снабдить его искусными горными людьми. Въ числѣ охотниковъ, изъявившихъ желаніе ѣхать въ Россію, былъ Иванъ Фридрихъ Блюэръ, носившій названіе пробирнаго мастера. Въ 1701 году онъ былъ отправленъ на Олонецкія горы къ сѣверу отъ Ладожскаго озера, открылъ тамъ мѣдныя руды и завелъ мѣдиплавильный Петровскій заводъ. Вѣроятно онъ же нашелъ и желѣзныя руды, потому что въ томъ же году при рѣкѣ Лососинкѣ былъ построенъ чугунно-плавильный и пушечный заводъ того же имени. О постройкѣ Петровскаго завода при рѣкѣ Лососинкѣ есть мѣстное преданіе, которое говоритъ, что въ 1701 г. въ Олонецкую область былъ посланъ оѣнциеръ гвардіи съ командою для отысканія дезертировъ. Во время розысковъ пришелъ онъ къ устью р. Лососинки, впадающей въ озеро Онега, гдѣ находились мукомольная мельница, изба мельника и нѣсколько рыбацкихъ хижинъ. Мѣстоположеніе и собранныя отъ рыбаковъ и мельника свѣдѣнія о дѣланіи крицъ, побудили его осмотрѣть мѣста. Собравъ нѣсколько пробъ рудъ, представилъ ихъ Петру Великому, вслѣдствіе чего и были посланы для разысканій горные люди, а потомъ послѣдовало повелѣніе устроить заводъ; но о дѣйствіи его до 1714 года мало извѣстно.

Въ теченіи этихъ 13 лѣтъ было заведено еще нѣсколько заводовъ, о чемъ можно догадываться изъ просьбы Виллима Ивановича де-Геннина, посланной въ 1717 году государю Петру I, въ которой, говоря о своихъ заслугахъ, упоминается, что когда прибылъ на Петровскіе заводы, то тамъ была только одна домна, а на Повѣнецкомъ двѣ. Въ этотъ же періодъ, а именно въ 1707 году учрежденъ Кончозерскій заводъ. Въ 1714 г. заводы поступили въ управленіе полковника де-Геннина, который вмѣстѣ съ тѣмъ былъ Олонецкимъ Командантомъ, строилъ на Олонецкой вереві рѣчные суда, готовилъ для флота водяныя бочки, отливалъ балласть, гналъ для адмиралтейства смолу и защищалъ край отъ нападенія шведовъ.

<sup>1)</sup> Геогр. Сл. Сѣк. II. 714. Памятн. кн. Олон. губ. 1860, ст. Иванова, стр. 153.

Въ 1719 г. Геннингъ былъ отправленъ Петромъ I въ Германію, Голландію, Англію и Францію для обозрѣнія тамошнихъ заводовъ, составленія моделей и плановъ; въ 1720 г. возвратился на Петровскіе заводы. Съ отбытіемъ де-Геннинга, искусство приготовленія пушекъ и оружія начинаетъ исчезать и въ скоромъ времени заводы пришли въ совершенный упадокъ, такъ что въ 1727 году дѣйствіе ихъ было оставлено, а оружейный заводъ еще въ 1724 году переведенъ въ Сестрорѣцъ.

Въ половинѣ минувшаго столѣтія старожилы города Петрозаводска видѣли еще остатки Петровскихъ заводовъ и сохранили преданіе о нихъ. Въ настоящее время нѣтъ слѣдовъ плотинъ, фабрикъ и др. строеній, кромѣ изрытой мѣстности, гдѣ были устроены доменные печи и каналы, служившіе для прохода воды на дѣйствіе ихъ.

Въ періодъ времени съ 1727 по 1772 годъ мы не имѣемъ свѣдѣній о дѣйствіи казенныхъ Олонецкихъ заводовъ. Академикъ Лаксманъ, путешествовавшій по Олонецкой губерніи въ 1778 году, упоминаетъ, что въ вѣдѣніи Государственной Адмиралтействъ-Коллегіи по 1772 годъ были слѣдующіе заводы: Устрѣцкій, Повѣнецкій и Лапландскій; всѣ они находились въ управленіи частныхъ лицъ и занимались выплавою чугуна и выдѣлкою жельза. Изъ заводовъ принадлежащихъ частнымъ лицамъ были извѣстны; Вохтозерскій, Киворѣцкій, Туломозерскій, Топорѣцкій, Тивдійскій, Туборѣцкій, Вичвовскій, фабрикантовъ Бароль и Шаноне, Мегорскій, Вытегорскій; всѣ они дѣйствовали непродолжительно, но отливкою пушекъ и снарядовъ не занимались.

Въ 1766 и 1767 годахъ Государственная Адмиралтействъ-Коллегія предполагала возобновить Петровскій заводъ или на удобномъ мѣстѣ устроить новый для литья пушекъ; даже присланы были штурмана и подштурмана для снятія на планъ состоявшихъ въ то время и прежде бывшихъ заводовъ съ лѣсами, вокругъ ихъ находящимися. Въ 1769 году генералъ-поручикъ и цехмейстеръ Демидовъ предложилъ Канцеляріи Петровскихъ заводовъ построить при р. Лижмѣ чугунно-плавильный литейный заводъ для снабженія флота орудіями, но возмущеніе, начатое крестьянами, остановило постройку его.

Въ 1772 году по Высочайшему повелѣнію Петровскіе заводы и рудники перешли въ распоряженіе сенатора тайнаго совѣтника М. Ѳ. Соймонова; 17 Мая 1773 года начата оберъ-бергмейстеромъ Ярцевымъ постройка завода для литья пушекъ, въ 600 саженьяхъ выше бывшаго Петровскаго завода на р. Лососинкѣ, почти въ центрѣ нынѣшняго города Петрозаводска. По Высочайшему повелѣнію отъ 7 іюня 1774 г. заводъ названъ Александровскимъ и первая пушка отлита 3 іюля 1774 года.

По 1785 годъ отливка ихъ на Александровскомъ заводѣ не прекращалась.

Въ настоящемъ своемъ видѣ и составѣ Александровскій заводъ, устроенный для отливки 60.000 пудовъ орудій и 100.000 пудовъ снарядовъ, въ минувшую войну болѣе нежели удвоилъ свое дѣйствіе, приготавливая ежегодно свыше 100.000 пудовъ орудій и 300.000 пудовъ снарядовъ и, при всемъ томъ, не могъ, по независимымъ отъ него причинамъ, вполне удовлетворять требованія Правительства, вслѣдствіе чего, по Высочайшему повелѣнію, 20 Января 1856 г. куплено въ Салминскомъ и Суоярскомъ кирхшялахъ Великаго Княжества Финляндскаго имѣніе, принадлежавшее коммерціи совѣтнику Громову. Смежность имѣнія съ Петрозаводскимъ уѣздомъ, близость разстоянія отъ Олонецкихъ заводовъ, богатые рудники, изобилующіе доброкачественными рудами, доменная печь, находившаяся въ дѣйствіи и эк-

стренная потребность въ чугуны для Олонецкихъ заводовъ, — вотъ побудительныя причины покушки имѣнія.

Съ присоединеніемъ финляндскаго имѣнія къ горному округу увеличилось производство Олонецкихъ заводовъ, но какъ близлежащія къ Александровскому заводу рудники обѣднѣли, перевозка же рудъ изъ вновь пріисканныхъ далека, жизненные припасы съ каждымъ годомъ дѣлаются дороже, что дѣйствуетъ на возвышеніе цѣны металла, выплавляемаго изъ доменныхъ печей, то мѣстное горное начальство обратило вниманіе на устройство новаго завода въ центрѣ рудниковъ, истощенныхъ еще. Самымъ удобнымъ мѣстомъ для этой цѣли признано Аканъ-озеро.

Въ настоящее время казенныхъ заводовъ въ Олонецкомъ горномъ округѣ два: 1) Александровскій нушечный и 2) Кончозерскій чугунно-плавильный. Первый въ центрѣ города Петрозаводска на р. Лососинкѣ, въ 600 саженьяхъ отъ впаденія ея въ озеро Онего, а второй въ 45-ти верстахъ къ сѣверу отъ Александровскаго, на узкомъ перешейкѣ, раздѣляющемъ Пертозеро отъ Кончозера.

При Александровскомъ заводѣ нѣтъ ни земель, ни селеній, ему принадлежащихъ, и кварталъ, населенный мастерами, состоитъ въ вѣдѣніи градской полиціи. Къ Кончозерскому для казенныхъ строеній и жительства мастеровыхъ отмежевано 31 дес. 1074 кв. саж. земли. Оба завода приводятъ въ дѣйствіе свои механизмы водою и относительно дѣйствующей силы имѣютъ чрезвычайно выгодное положеніе. Не было еще примѣра, чтобы при самыхъ неблагоприятныхъ обстоятельствахъ, т. е. въ малоснѣжныя зимы и вслѣдъ за ними сухія лѣта остановили они дѣйствіе свое за маловодіемъ. Александровскій заводъ снабжается водою изъ озеръ Лососинаго и Машозера, отстоящихъ отъ завода въ 20 верстахъ и одно отъ другаго въ 7-ми, посредствомъ рѣчекъ Лососинки и Машозерки, которыя на половинѣ теченія сливаются въ одну рѣку, извѣстную подъ именемъ Лососинки. Въ 300 саженьяхъ выше завода, вода поднята плотиною на 9 футовъ и деревянными водопроводами (руслами) идетъ на два наливныя колеса. Избытокъ воды, уходя чрезъ открытые вешняки, скопляется у самаго завода второю плотиною на 5 футовъ, откуда водопроводами же доставляется къ среднебойнымъ колесамъ. Паденіе рѣки отъ первой плотины до второй, не включая возвышенія ихъ 6 футовъ; отъ завода же до озера Онежскаго, т. е. на разстояніи 600 сажень—86 футовъ. Положеніе Кончозерскаго завода относительно вододѣйствующей силы еще выгоднѣе Александровскаго. Выше было сказано, что онъ находится при перешейкѣ, который составляетъ плотину, а Пертозеро резервуаръ, по величинѣ своей могущій снабжать водою нѣсколько заводовъ и отъ дѣйствія ихъ не обѣднѣть. Пертозеро соединяется съ Кончозеромъ сливнымъ мостомъ и находится 4 сажени выше послѣдняго.

Немаловажную выгоду представляетъ мѣстность заводовъ и относительно перевозки издѣлій къ мѣсту сбыта, С.-Петербургу. Изъ Кончозерскаго завода на плоскодонныхъ судахъ (пашкотахъ) грузъ идетъ до деревни Косалмы, гдѣ на пространствѣ 150 саж. перевозится сухопутно, перегружается на такія же суда и Укшезеромъ, р. Шуею, Логозеромъ, Соломенскимъ проливомъ и озеромъ Онежскимъ, доставляется въ городъ Петрозаводскъ, а отсюда озеромъ Онежскимъ, р. Свирью, Ладожскимъ озеромъ или въ обходъ его каналами Свирскимъ, Сяскимъ и Ладожскимъ, а потомъ р. Невой въ С.-Петербургъ. Перевозка обходится съ пуда отъ Кончозера до г. Петрозаводска до 2¼ коп. сер., а отсюда до Петербурга около 8 коп.



Александровскій заводъ, въ работахъ своихъ, не уклоняясь отъ предназначенной при устройствѣ его цѣли, занимается преимущественно выплавкою пушечнаго чугуна изъ рудъ и отливкою орудій и снарядовъ для артиллеріи сухопутнаго и морскаго вѣдомства и сверхъ того разныхъ издѣлій по частнымъ заказамъ и для продажи въ С.-Петербургъ и Петрозаводскъ чрезъ комиссіонеровъ. Расположенъ онъ правильнымъ четыре-угольникомъ, длиною 88, а шириною 69 саж. и состоитъ изъ каменныхъ строеній. Здѣсь представляется краткій обзоръ производствъ его:

А. *Чугунко-плавильное и пушечно-литейное дѣло* производится въ трехъ-этажномъ зданіи; *первый* этажъ изъ стрѣльчатыхъ сводовъ служитъ основаніемъ: а) доменнымъ печамъ, б) помѣщеніемъ для установки наформованныхъ онокъ къ отливкѣ орудій и громоздкихъ вещей; а равно заключаетъ въ себѣ: в) формовую для орудій и г) 3 сушильныя печи; во *второмъ* этажѣ—4 доменные печи, 5 воздушныхъ, 1 сушильная и 1 обжигательная; *третій* этажъ (шихтплацъ) т. е. мѣсто склада для рудъ и угля въ количествѣ, какое потребно для суточного дѣйствія доменныхъ печей и откуда производится засыпка его въ колошникъ. Въ пристройкахъ съ сѣверной и южной сторонъ зданія находятся воздухоудвныя цилиндрическія машины и два наливныхъ колеса, одно изъ которыхъ силою въ  $20\frac{1}{2}$ , а другое въ  $24\frac{1}{2}$  паровыхъ лошадей.

Б. *Пушечно-сверлильное и рѣзное дѣло*. Отлитыя совершенно остывшія орудія (болванки), для отрѣзки прибылей и высверливанія каналовъ привозятся по рельсамъ чугуноной дороги въ двѣ мастерскія, механизмы одной изъ которыхъ приводятся двумя среднебойными колесами, первое—силою въ  $24\frac{1}{2}$  лошади и второе—11,3, а другой паровою машиною высокаго давленія въ 45 силъ. Въ первой изъ нихъ 14 станковъ для отрѣзки прибылей и сверленія орудій и 2 для просверливанія морскихъ орудій. Во второй 7 станковъ для сверленія орудій; нафоточная, центровая и для стружки планокъ машины.

В. *Литейное дѣло* помѣщается въ зданіи, которое содержитъ двѣ воздушныхъ печи, вагранку, 1 обжигательную и 9 сушильныхъ.

Г. *Кирпичное дѣло* для выдѣлки желѣза помѣщается въ зданіи, содержащемъ два кирпичныхъ горна и молотъ до 25 пудовъ. Воздуходувная машина и хвостовой молотъ приводятся двумя среднебойными колесами, каждое въ 12 силъ.


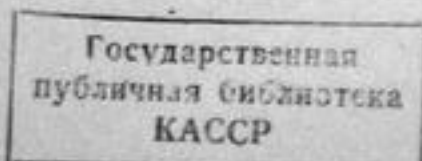
Д. *Плющильное мастерство* помѣщается въ зданіи, имѣющемъ печь для накаиванія желѣза и наливное колесо въ  $22\frac{1}{2}$  силы для приведенія въ дѣйствіе валковъ для тяги желѣза.

Е. *Вспомогательныя мастерскія* для главныхъ производствъ: а) модельная во второмъ этажѣ зданія и б) кузнечно-слесарныя и токарныя; въ нихъ 20 кузнечныхъ горновъ, 23 токарныхъ станка, 6 стругальныхъ машинъ, зуборѣзная 1, сверхъ того внутри же завода находятся: склады для матеріаловъ, конторы, архивъ, лабораторія и проч. Въ завода обжигательныя для кирпича печи, саран для склада рудъ и угля, водопроводы и плотины, батарея для пробы орудій, пристань и др.

*Бокчозерскій* чугуно-плавильный заводъ состоитъ собственно изъ одного зданія, въ которомъ помѣщены двѣ доменные печи, наливное колесо, воздухоудвная машина и кузнечный горнъ.

Чугунъ выплавляется на Оловецкихъ заводахъ изъ озерныхъ, а частію болотныхъ рудъ въ обыкновенныхъ доменныхъ печахъ, дѣйствующихъ не болѣе 10 мѣсяцевъ въ году. Четырьмя печами выплавляется металла не болѣе 230.000 пудовъ и по качеству употреблен-

Оловец. губ.



ныхъ въ проплавку рудъ получается чугуиъ пушечный, полупушечный и свардный. Вообще руды въ общей сложности, какъ богатя такъ и бѣдныя, даютъ до 30% чугуна и на каждый коробъ угля выплавляется его до 10 пудъ, слѣдовательно на годовое дѣйствіе печей потребно до 700.000 пудовъ руды и 23.000 коробовъ угля. Известняку (флюсу) количество котораго въ проплавку съ рудами опредѣляется химическимъ разложеніемъ, употребляется ежегодно до 70.000 пудовъ; пудъ выплавленнаго металла обходится до 60 коп.

Полученный при Александровскомъ заводѣ пушечный чугуиъ, съ частію сибирскаго и прибылей, переплавляется въ воздушныхъ печахъ и изъ него отливаются орудія для морской и сухопутной артиллерій. Насадка чугуна и число заправленныхъ печей зависятъ отъ калибра и величины орудія; часто пушка отливается изъ одной, двухъ, даже и трехъ печей. Горючимъ матеріаломъ для расплавленія металла служатъ жаровыя (сухоподстойныя) % дрова; одною саженью ихъ проплавляется до 65 пудъ чугуна или куб. саж. 130 пудъ. Потеря металла въ угарѣ при переплавкѣ до 7% и неотдѣланныя орудія обходятся заводу до 90 коп. за пудъ. Формуются орудія въ особенный составъ, именуемый формовымъ и работа эта съ употребленіемъ матеріаловъ на сушку формы обходится до 9 коп. за пудъ. Браку въ орудіяхъ по литью не бываетъ.

Отлитыя остывшія орудія, по отбивкѣ формовой массы, перевозятся по чугуиной дорогѣ въ сверлильно-рѣзную, гдѣ они отрѣзываются отъ прибылей, высверливаются и отдѣлываются окончательно, т. е. высверливается запалъ и приводится по чертежу пространства между цапсами. На отдѣлку орудія, смотря по величинѣ его, потребно отъ 10 — 25 сутокъ. Пудъ совершенно приготовленныхъ, выдержавшихъ по инструкціи пробу, орудій зачитывается заводомъ 1 р. 50 коп.

Изъ воздушныхъ же печей, а частію изъ вагранки отливаются снаряды, т. е. ядра, бомбы, гранаты и дробь, а также издѣлія, какъ для заводскихъ потребностей, такъ и на продажу. Воздушныя печи, какъ и для литья орудій, дѣйствующія жаровыми дровами, отличаются отъ первыхъ въ некоторыи измѣненіями въ конструкціи, вслѣдствіе чего переплавляется ими на одну % сажень дровъ до 110 пудъ чугуна и на кубическую до 220. Вагранка же дѣйствуетъ углемъ посредствомъ нагрѣтаго воздуха и проплавляетъ до 55 пудъ на коробъ. Особенное преимущество ея въ сравненіи съ воздушными печами состоитъ въ томъ, что переплавляется въ ней не только сортовой чугуиъ (въ свинкахъ), но и всякій ломъ, крошье и опилки. Угаръ металла при переплавкѣ до 17%; пудъ издѣлій, отлитыхъ изъ вагранки, обходится до 50 копѣекъ. Формовка снарядовъ и издѣлій производится въ пловую землю ил глину и работа съ матеріалами обходится съ пуда издѣлій до 30 коп. и снарядовъ до 9 коп.

Кричное производство Александровскаго завода служитъ какъ бы вспомогательнымъ средствомъ главному и желѣзо выдѣлывается изъ своего чугуна съ примѣсью сибирскихъ сортовъ только для заводскаго потребленія и на приготовленіе поддоговъ и шпигелей для артиллерійскихъ вѣдомствъ. Ежегодная выковка не превышаетъ 8.000 пудовъ и каждый пудъ обходится заводу до 1 р. 30 коп.

Къ числу вспомогательныхъ же производствъ Александровскаго завода можно отнести еще слѣдующія: тягу желѣза подъ плочильными валками, кузнечное и слесарное ремесла, столярное и модельное, шорное, малярное и др.

Вообще оба завода ежегодно приготавливаютъ до 100.000 пудъ орудій, 300.000 пудъ снарядовъ, 10.000 желѣзныхъ поддоновъ и 30.000 п. издѣлій для заводскаго употребленія и продажи.

Вообще всего на заводахъ съ 1794 года по настоящее время приготовлено:

чугуна . . . . .	11.650.000 п.
орудій и снарядовъ . . . . .	5.330.000 п.

Сдѣлаемъ теперь краткій обзоръ необходимымъ для выплавки чугуна, а слѣдовательно и приготовленія издѣлій, матеріаламъ, какъ-то: рудамъ, ялюсу (известнякъ), углю, огнепостоянной глины и горновому камню.

Руды, по мѣсту добычи ихъ изъ озеръ и болотъ, бываютъ озерныя и болотныя; по качеству же выплавляемаго изъ нихъ металла подраздѣляются на пушечныя, полупушечныя и снарядныя. Добыча рудъ производится обыкновенно лѣтомъ на плотахъ съ найма за условленную плату и преимущественно подзаводскими крестьянами. Всякій, заявившій пробу изъ рудника, имѣетъ преимущество предъ другими на поставку руды въ заводы, если она пригодна и пужна. Поднятыя руды складываются въ правильныя кучи при самыхъ рудникахъ и перевозятся большею частію зимою приписными крестьянами подъ плакатъ, а затѣмъ оставшееся количество съ найма вольными возчиками; лѣтняя перевозка озеромъ на судахъ очень незначительна. Разстояніе рудниковъ отъ заводовъ различно (отъ 15 до 200 в.) и пространство, занимаемое Олонецкимъ горнымъ округомъ, относительно владѣнія рудниками, по распоряженію Государственной Бергъ-Коллегіи, опредѣлено площадью круга, центръ котораго городъ Петрозаводскъ, а радіусъ въ 200 верстъ; такимъ образомъ Петрозаводскій и части Олонецкаго, Повѣнецкаго, Пудожскаго, Лодейнопольскаго и Вытегорскаго уѣздовъ составляютъ относительно разработки минераловъ, принадлежность Олонецкихъ горныхъ заводовъ. Для дѣйствія заводовъ поднимается ежегодно на именованномъ выше пространствѣ до 700.000 пудовъ руды и преимущественно полупушечной и снарядной; пушечной же не болѣе трети количества. Отъ богатства рудника и отдаленности его отъ мѣста жительства зависитъ цѣна руды; обыкновенно за 1.000 п. платится не болѣе 23 р. за подъемку и обжогъ; съ перевозкой же въ заводы отъ 50—70 р., а изъ самыхъ отдаленныхъ рудниковъ и болѣе. Изъ рудъ, въ настоящее время идущихъ на выплавку пушечнаго чугуна, болѣе заслуживаютъ вниманія слѣдующія: Бѣлозерская, Вадлозерская, Гоншноволецкая, Колдозерская и Кук-озерская.

Опредѣлить, на сколько лѣтъ достанетъ руды для заводскаго дѣйствія, невозможно, потому что нѣкоторые рудники дали до 2½ милліоновъ пудовъ и разрабатываются болѣе 60 лѣтъ, другіе же въ одинъ годъ истощились; съ точностью же развѣдать богатство рудныхъ озеръ нельзя, если же судить потому, что съ каждымъ годомъ вновь заявляются пробы, то сколько можетъ быть еще рудниковъ еще неизвѣстныхъ, не тронутыхъ, ждущихъ промышленника для надѣленія его богатствомъ.

Какъ примѣръ богатства рудниковъ, можно упомянуть о количествѣ поднятой изъ нѣкоторыхъ руды: изъ Воттозерскаго до 790.000 пудъ, Протъ-озерскаго—500.000, Линдозерскаго—570.000, Логмозерскаго—600.000, Марять-озерскаго—850.000, Мягрезерскаго—600.000, Мурманъ-озерскаго—950.000, Мегріозерскаго—550.000, Нимозерскаго—700.000, Нойдомозерскаго—650.000, Нельгомозерскаго—660.000, Пядозерскаго—700.000, Ряздозерскаго—500.000,

Солдозерскаго — 624.000, Сундозерскаго — 1.500.000, Селецкаго — 760.000; Тедрозерскаго — 500.000, Тумахъозерскаго — 2.300.000, Унась-озерскаго 1.400.000, Унатъ-озерскаго — 1.000.000.

Руды, какъ озерныя, такъ и болотныя, требуютъ для выплавки чугуна известное количество флюсу, которымъ на Александровскомъ заводѣ служатъ Виданскій и Кудамскій известняки; первый въ 30 верстахъ отъ завода и обходится съ доставкою до 3 коп. пудъ, второй въ Вытегорскомъ уѣздѣ и стоитъ до 8 коп.; по качествомъ несравненно лучше перваго. Для Кончозерскаго завода идетъ Мунозерскій известнякъ.

Горючимъ матеріаломъ для дѣйствія заводовъ служатъ дрова и уголь, выжженный въ принадлежащихъ горному округу дачахъ, которыя до надѣленія крестьянъ 15-десятиною пропорціею земли состояли въ нераздѣльномъ съ ними владѣніи. Лѣсу въ распоряженіи горнаго вѣдомства считается до 332.500 десятинъ; сосна и ель въ нихъ преобладаютъ и частію встрѣчаются береза и осина.

Ежегодное потребленіе лѣсу, по сложности 3 лѣтъ, можно принять въ годъ:

1. На крестьянскія нужды: строеваго 29.000 конц., дровянаго 5.500 кв. с., жердей и кольевъ 168.000 шт.

2. На дѣйствіе завода: строеваго 4.500 конц., дровянаго 5.000 кв. саж., на жженіе угля 7.000 кв. с.

3. Для служащихъ при заводахъ: строеваго 5.000 кв. с., дровянаго 3.000 кв. с.

Итого въ годъ: строеваго 38.500 конц., дровянаго 13.500 кв. с., на жженіе въ уголь, 7.000 кв. с., жердей 168.000 шт.

Отпускъ лѣса на продажу не производится.

Угля ежегодно выжигается изъ смѣшаннаго лѣсу до 27.000 коробовъ, изъ 20 боровыхъ сажень; съ доставкою въ заводъ уголь обходится до 65 коп. Рубка дровъ въ куреняхъ производится приписными крестьянами подъ плакатъ, жженіе угля съ найма, а перевозка его частію подъ плакатъ, а частію вольными возчиками.

Хотя лѣса горнаго вѣдомства не отдѣлены отъ крестьянскихъ и состоятъ частію въ нераздѣльномъ съ помещиками владѣніи, но полагать можно, что ихъ достаточно будетъ на всегдашнее дѣйствіе заводовъ.

Огнепостоянная глина употребляется преимущественно на приготовленіе кирпича; добывается съ 1797 года въ Татровой горѣ Вытегорскаго уѣзда, а до этого привозилась изъ Англіи. Обходится до 6 коп. пудъ и потребляется до 40.000 пудовъ.

Горновой камень для доменныхъ печей находится въ изобиліи на западномъ берегу Онежскаго озера, а употребляется добытый при д. Шокшѣ въ 60 верстахъ отъ завода. Ломкою его занимаются мастеровые.

Подвижнымъ капиталомъ олонецкихъ заводовъ служитъ сумма (до 400.000 руб.), ежегодно ассигнуемая на выполненіе нарядовъ артиллерійскаго вѣдомства и по числу ихъ можетъ быть больше и меньше, но цѣна за издѣлія постоянно одинакова. Въ ней заключаются всѣ расходы:

1) Прямые, т. е. матеріальные и плата рабочимъ.

2) Накладные—содержаніе чиновниковъ и нижнихъ чиновъ горнаго вѣдомства, ремонтъ зданій и проч.

Особыхъ ассигновокъ, не входящихъ въ цѣну приготовленныхъ издѣлій, олонецкіе заводы не имѣютъ и всѣ получаемыя ими суммы составляютъ уплату за отданныя уже или

слѣдующія къ отдачѣ орудій, снаряды и проч. Остатокъ суммъ, за покрытіемъ всѣхъ расходовъ, составляетъ чистую прибыль заводовъ. На невыгодность оборотовъ, при правильности хозяйственныхъ распоряженій и успѣхѣ техническихъ производствъ можетъ имѣть вліяніе только недостатокъ работъ, потому что мастеровые и служащіе получаютъ содержаніе, хотя бы заводы и остановились на неопредѣленное время.

Мастеровыхъ въ 1859 году считалось при Александровскомъ заводѣ: полныхъ рабочихъ 953, несовершеннолѣтнихъ, престарѣлыхъ и увѣчныхъ 794; при Кончозерскомъ заводѣ: полныхъ рабочихъ 60, несовершеннолѣтнихъ, престарѣлыхъ и увѣчныхъ 76; итого 1.883.

За неизвѣстіемъ свѣдѣній нельзя сказать, какъ образовалось сословіе мастеровыхъ олонецкихъ заводовъ. Изъ дѣлъ горнаго правленія за 1785 годъ видно, что часть ихъ была переведена съ сибирскихъ и липецкихъ заводовъ; въ 1813 г. 300 рекрутъ, взятыхъ съ приписанныхъ къ заводамъ крестьянъ, перечислены въ мастеровые; въ 1857 году, по переходѣ въ удѣльное вѣдомство старорусскаго солонвареннаго завода, мастеровые переведены въ Александровскій заводъ. Всѣ они получаютъ окладное жалованье, выдаваемое имъ мукою по 90 к. ассигнаціями пудъ; разность же между номинальной и настоящей цѣною за провіантъ относится на счетъ завода. Такимъ образомъ мастеровые, согласно окладнаго жалованья, получаютъ слѣдующій провіантъ:

	Окладнаго жалованья въ годъ.		Провіанту въ мѣсяцъ.	
	Руб.	Коп.	Пуд.	Фунт.
Мастеръ 1-го разряда . . . . .	28	57 <sup>1</sup> / <sub>4</sub>	9	5
» 2-го » . . . . .	17	14 <sup>1</sup> / <sub>4</sub>	5	17
Подмастеръ доменный и пушечный . . . . .	17	14 <sup>1</sup> / <sub>4</sub>	5	17
Сверлильный . . . . .	13	71 <sup>1</sup> / <sub>4</sub>	4	14
Прочихъ цеховъ . . . . .	11	42 <sup>3</sup> / <sub>4</sub>	3	25
Помощникъ . . . . .	11	42 <sup>3</sup> / <sub>4</sub>	3	25
Ученикъ боровой . . . . .	13	71 <sup>1</sup> / <sub>4</sub>	4	14
» цеховой . . . . .	10	28 <sup>1</sup> / <sub>2</sub>	3	10
Работникъ отъ 21 г. . . . .	8	85 <sup>1</sup> / <sub>2</sub>	2	32
Подростокъ отъ 12—21 г. . . . .	7	84 <sup>3</sup> / <sub>4</sub>	2	19
Малолѣтъ отъ 7—12 л. . . . .	7	4 <sup>1</sup> / <sub>4</sub>	2	10
Полупаешникъ отъ 2—7 л. . . . .	»	»	»	36

Большесемейнымъ мастеровымъ, особенно имѣющимъ много дочерей, вдовамъ, сиротамъ и увѣчнымъ выдается вспомошествованіе отъ 1—2 пудовъ. Ежегодный расходъ провіанта на олонецкихъ заводахъ до 5.500 пудовъ, на сумму до 26.000 рублей.

Кромѣ окладнаго жалованья, выдаваемаго провіантомъ, мастеровые, состоящіе въ работѣ, получаютъ задѣльную плату, которая, по усердію и способностямъ, бываетъ различна, но не менѣе 3 и не болѣе 15 руб. въ мѣсяцъ <sup>1)</sup>.

Къ числу казенныхъ горныхъ производствъ принадлежитъ и дѣятельность тивдійскихъ мраморныхъ работъ.

<sup>1)</sup> Памяти. кн. Олонецк. губер. 1860, ст. Полякова стр. 155 и слѣд.

*Тивдійскій заводъ мраморныхъ ломокъ.* Разноцвѣтные мраморы находятся въ нѣкоторыхъ мѣстностяхъ здѣшняго края, и преимущественно въ Бѣлой Горѣ, близъ деревни Тивдіи, Петрозаводскаго уѣзда и въ ея окрестностяхъ. Открытіе мраморныхъ ломокъ относится ко второй половинѣ прошлаго столѣтія; однакожъ нѣтъ о томъ положительныхъ свѣдѣній; всѣ описанія Олонецкой губерніи повторяютъ, что оно сдѣлано купцомъ Мартьяновымъ около 1757 или 1765 года. Впрочемъ, изъ официальныхъ источниковъ видно, что мраморныя ломки до 1769 года состояли въ завѣдываніи олонецкихъ петровскихъ заводовъ и въ нимъ были приписаны для работъ крестьяне изъ разныхъ волостей Петрозаводскаго уѣзда. Послѣ того они поступили въ завѣдываніе комисіи для строенія Исаакіевской соборной церкви, а въ 1788 году подчинены здѣшней Казенной Палатѣ или соляной экспедиціи. Въ это время мраморныя ломки, какъ видно, уже обратили на себя вниманіе Правительства. Въ 1788 году мраморъ выламывался отъ казны въ значительномъ количествѣ для строенія Исаакіевского Собора и для Мраморнаго Дворца. Черезъ 10 лѣтъ, въ 1798 году ломками завѣдывала Гофъ-Интендантская Контора, а потомъ онѣ находились попеременно подъ разными управленіями, вѣроятно, по мѣрѣ заказовъ на мраморныя издѣлія отъ разныхъ вѣдомствъ. Такъ они состояли подъ завѣдываніемъ: въ 1803 году Комисіи по постройкѣ Казанской церкви, въ 1814 Гофъ-Интендантской Конторы; въ 1819 Высочайше учрежденнаго Комитета о постройкѣ Исаакіевского собора; наконецъ, въ 1857 году переданы въ завѣдываніе Кабинета Его Величества.

Главныя издѣлія изъ здѣшнихъ мраморовъ и разноцвѣтныхъ камней, между коими отличается шокшинскій порфиръ, рѣдкій не только въ Россіи, но и во всей Европѣ,—удостоились чести украшать жилища нашихъ Государей, главные храмы и лучшія зданія столицы; наконецъ они сдѣлались извѣстны за границу: нашъ порфиръ служитъ надгробнымъ памятникомъ Наполеону I въ Парижскомъ домѣ Инвалидовъ. Сообщаемъ нѣкоторыя подробности о поставкѣ здѣшняго мрамора съ 1788 года по настоящее время. Послѣ поставки мрамора для Исаакіевской церкви и Мраморнаго Дворца (о которой выше упомянуто) издѣлія мраморныхъ ломокъ были отираваемы: въ 1803, для Казанскаго Собора; въ коемъ и полъ сдѣланъ изъ здѣшняго песчаника; въ 1817, пьедесталы для Конногвардейскаго манежа, въ 1838 мраморныя подоконки для Императорскаго Зимняго Дворца и колонны для Дворца Великой Княгини Маріи Николаевны; въ 1842, кіотъ для Крестнаго монастыря (Архангельской губерніи), по заказу покойнаго Олонецкаго Архіепископа Игнатія. Съ 1844 по 1853 выламывалось значительное количество (на сумму около 180,000 руб. серб.) различныхъ мраморовъ для внутреннихъ украшеній Исаакіевского Собора. Изъ краснаго шокшинскаго порфира въ 1845 году сдѣланы пьедесталы для Зимняго Дворца, а въ 1847 году производилась ломка этого рѣдкаго и дорогаго камня, подареннаго Франціи Государемъ Императоромъ Николаемъ Павловичемъ, для саркофага Наполеону I. Въ 1857 году шокшинской камень ломался для памятника Императору Николаю I, воздвигнутаго въ Петербургѣ. Кроме того работали ступени для раки Преподобнаго Александра Свирскаго, по заказу почетнаго гражданина Пименова и приготовлялись разныя вещи для частныхъ лицъ.

Здѣсь мы исчислили главные замѣчательные заказы, между коими встрѣчаемъ частныхъ только три.—Издѣлія Тивдійскаго мраморнаго завода, отличающіяся необыкновенною прочностью и изящною отдѣлкою, съ честью могутъ служить принадлежностью комфорта и рос-

коши. Тивдйскій заводъ и здѣшніе мраморы составляютъ замѣчательную особенность въ промышленной дѣятельности Олонцаваго края.

Деревня Тивдін, по имени которой мраморныя ломни носятъ названіе Тивдйскихъ, принадлежитъ Горному вѣдомству и находится въ 90 верстахъ къ сѣверу отъ Петрозаводска; въ полутора верстахъ отъ Тивдін, на Бѣлой Горѣ, устроенъ заводъ для обдѣлки мрамора.

Бѣлая гора, изъ коей добывается мраморъ, принадлежитъ къ небольшой цѣпи горъ, которая здѣсь тянется вдоль озера Гижь-озера, сообщаемаго съ одной стороны рѣчною Тивдйскою съ Сандагь-озеромъ, а съ другой,—небольшимъ протокомъ съ Кривь-озеромъ. Самая большая высота Бѣлой горы надъ горизонтомъ прилегающихъ водъ 12 сажень. Старыя мрамороломни теперь оставлены и заросли мхомъ и бурымъ желѣзнымъ окисломъ. Въ новыхъ ломкахъ на мраморѣ постоянно образуются красныя полосы отъ химическаго разложенія колчедана, находящагося въ мраморѣ; отъ времени эти полосы темнѣютъ и дѣлаются совершенно бурыми, когда уже наростетъ значительный слой желѣзнаго окисла.

За Бѣлой горой, параллельно ей тянется другой мраморный хребетъ.

Мраморы здѣсь различны по цвѣту и по составу: кварцевая разность очень трудно ломается и обтесывается: гдѣ много желѣзнаго колчедана, тамъ мраморъ и не добывается. Вообще здѣшній мраморъ мелкозернистый; верхніе слои его блѣднорозоваго цвѣта, а въ Бѣлой горѣ попадаются совсѣмъ бѣлые; нижніе слои красно-бураго, есть цѣлые слои зелено-вато-сѣрые. Главныя постороннія вещества примѣси въ немъ желѣзныя колчеданъ и кварцъ; послѣдній или составляетъ цѣлыя гнѣзды, или попадаетъ отдѣльными кристаллами, или еще мѣстами только пропитываетъ его въ видѣ тончайшихъ прожилокъ; желѣзныя колчеданъ находится здѣсь мельчайшими кристаллами, но есть кубы и додекаэдры величиною съ горошину.

Бѣлая гора и всѣ вообще окрестности Тивдін замѣчательны особенно въ геологическомъ отношеніи. Огонь совершенно измѣнилъ, переплавилъ здѣшній мраморъ: это доказываетъ и кристаллическое строеніе его и примѣси; листоватое сложеніе, отличительный характеръ всѣхъ осадочныхъ формаций, здѣсь совершенно уничтожилось. На восточномъ берегу озера, у деревни Тивдін, въ одномъ только мѣстѣ замѣтна еще въ мраморѣ слоеватость и здѣсь довольно точно можно опредѣлить и направленіе и склоненіе слоевъ.

Въ трехъ верстахъ на югъ отъ Бѣлой горы, почти параллельно мрамору тянутся холмы діоритовые отъ юга къ сѣверу, а вѣроятно, въ долину, лежащую между ними, діоритъ соприкасается съ известнякомъ. Еслибъ порыться въ землѣ, навѣрное можно бы дойти до плоскости касанія, и тогда можно объяснить настоящее происхожденіе мрамора—есть ли онъ чистое произведеніе огня, или простой известнякъ, измѣнившійся отъ соприкосновенія съ діоритомъ.

Въ пяти верстахъ отъ Бѣлой горы найденъ еще былъ мраморъ, пронизанный большими кристаллами лучистаго камня. Всѣ эти обстоятельства замѣтны и во всѣхъ известнякахъ, соприкасающихся съ амфиболитовыми огненными породами. Этотъ переходъ, это превращеніе осадочнаго известняка въ кристаллическій, горькоземистый, рѣшительно до сихъ поръ остается загадкою для ученыхъ: въ наукѣ онъ называется доломизаціею.

На Лижминскомъ озерѣ, въ 4 верстахъ на западъ отъ Тивдін, есть большой островъ тоже мраморный.

Въ окрестностяхъ деревни Пергубы, на маломъ пространствѣ соединено нѣсколько разновидностей діорита, мрамора, песчаника. Не далеко отъ Пергубы, въ самомъ заливѣ, находятся ломки бѣлаго мрамора, оставленные за твердостью камня, содержащаго большое количество кварца.

Въ 1844 году извѣстно было 23 вида мраморовъ и камней; а теперь ихъ считаютъ въ завѣдываніи Тивдійской Экспедиціи мраморныхъ ломокъ 31 видъ. Сообщаемъ перечень этихъ мраморовъ и камней подъ тѣми техническими названіями, подъ которыми они извѣстны на заводѣ и въ продажѣ.

1. *Свѣтлоокрасный мраморъ*, въ Бѣлой горѣ, въ 50 саженьяхъ отъ завода, можно выламывать куски въ 6 аршинъ длиною.

2. *Жилый мраморъ*, въ той же горѣ.

3. *Темнокрасный мраморъ*, въ той же горѣ; изъ обоихъ можно выламывать куски въ 6 аршинъ.

4. *Чернобровый мраморъ*, въ нижней части Бѣлой горы, близъ завода. Слой его очень тонкій, почему и употребляется только на мелкія издѣлія не болѣе 6 вершковъ.

5. *Бѣлогорскій свѣтлоокрасный мраморъ*, въ 200 саженьяхъ отъ завода.

6. *Свѣтлоокрасный или отрывисто-ленточный мраморъ* лежитъ небольшимъ краемъ въ 1 верстѣ отъ завода.

7. *Шпатовый съ бѣлоокрасными пятнами мраморъ*, въ 300 саженьяхъ отъ завода, употребляемый на мелкія издѣлія.

8. *Гижь-наволоокскій синеватый мраморъ*, въ 10 верстахъ отъ завода; штуки выламываются до 1½ аршинъ и употребляются на мелкія издѣлія.

9. *Бригъ-озерскій свѣтлоокрасный мраморъ*, залегающій небольшимъ краемъ, въ 3 верстахъ; употребляется на чаши, вазы и другія издѣлія величиною до 1½ аршинъ.

10. *Рабоченаволоокскій свѣтлоокрасный ординарный мраморъ* лежитъ также въ небольшомъ краѣ въ 2 верстахъ отъ завода и добывается штуками величиною до 1½ аршинъ; употребляется для мелкихъ издѣлій.

11. *Соломенскій темнозеленый камень* (соломенная брекчія) въ 90 верстахъ отъ завода, при проливѣ, соединяющимъ озеро Логозеро съ Онежскою губою. Соломенскій камень представляетъ огромный голый утесъ, на которомъ построена каменная церковь. Соломенскій камень, такъ названный отъ слова «солومه», означающаго по корельски заливъ, есть конгломеритъ діоритовой формации; по составу своему весьма различенъ и имѣетъ остроугольные куски породы, подобной порфировой массѣ, связываемые, большею частию, безъ посторонняго цемента, а иногда кварцевымъ цементомъ зеленого или бѣлаго цвѣта. Обработанныя вещи изъ брекчій чрезвычайно красивы. Разработка этого камня производилась еще въ прошломъ столѣтіи, но по твердости и неудобности брекчій къ полировкѣ, старыя ломки были оставлены. Нынѣ изъ Соломенскаго камня дѣлались внутреннія украшенія для Исаакіевского Собора.

12. *Пергубскій свѣтлоокрасный мраморъ* находится въ небольшой горѣ, въ 45 верстахъ отъ завода; штуки добываются до 2 аршинъ и употребляются для мелочныхъ вещей.

13. *Лижозерскій пестрый мраморъ*, находящійся въ горѣ вышиною 6 сажень, въ 4 верстахъ отъ завода. Отсюда добывались штуки въ 2 арш. для украшеній Исаакіевского Собора.



14. Карьестровскій *блѣ-серый или мясной мраморъ*, добываемый штуками въ 2 аршина, въ 10 верстахъ отъ завода на островѣ озера Сандаля—Карьемъ, въ горѣ, возвышающейся на 10 сажень надъ горизонтомъ воды. На обломанныхъ кускахъ попадаются друзы тяжелого шпата, мѣдная зелень въ разныхъ видахъ и желѣзная руда въ маленькихъ кусочкахъ. Этотъ мраморъ по виду схожъ съ темнокраснымъ и употреблялся на внутреннiя украшенiя Исаакiевскаго Собора.

15. *Брасногорскiй красный мраморъ*, въ 1 верстѣ отъ завода; онъ парнистъ, съ бѣлыми кварцевыми пятнами и съ паринами; употребляется на мелкiя вещи.

16. *Шокшенскiй красный порфиръ*, въ 160 верстахъ отъ завода, на берегу Онежскаго озера, близъ Шокши и Шелтозера. Камень этотъ отламывается посредствомъ вильевъ, штуками до 9 аршинъ длины. Шокшенскiй порфиръ чрезвычайно крѣпокъ, очень красивъ, принимаетъ высокую полировку, не имѣетъ ни паринъ, ни поръ. Издѣлiя изъ него, по рѣдкости камня и трудности отдѣлки, цѣнятся дорого. Изъ порфира приготовлялись внутреннiя украшенiя для Исаакiевскаго Собора, для дворцовъ, и, въ 1857 году, для памятника Государю Императору Николаю I. Въ 1847 году, по Высочайшему повелѣнiю, производилась подрядчикомъ Буйтти ломка этого камня, для саркофага Наполеону I.

17. Шокшенскiй *краснобурый слоистый камень*, въ 160 верстахъ отъ завода; на берегу Онежскаго озера, близъ Шокши и Шелтозера. Употребляется на столовыя доски, паркетныя полы и лещадки, величиною около квадратнаго аршина; впрочемъ отламываютъ куски до 2½ аршинъ.

18. Бруснинскiй *блѣватый и блѣдно-зеленый камень* (песчаникъ) въ 170 верстахъ отъ завода, на островѣ Онежскаго озера Брусномъ. Лежитъ близъ самаго берега толстыми пластами, которые легко отдѣляются. Добывается плитами въ полтора квадратныхъ аршина, употребляется на лещадки или плиты и ступени большой величины. Изъ него дѣлаютъ также брусья и точила. Со временъ Петра Великаго, этотъ камень употребляется также на жуттеровку доменныхъ печей и отъ того называется горнымъ или горновымъ камнемъ. Твердость, гладкость и прiятный зеленоватый видъ дѣлаютъ его способнымъ на разныя строительныя работы. Нѣкоторые мосты въ Петербургѣ высланы этимъ камнемъ, а въ Казанскомъ Соборѣ сдѣланы изъ него ступеньки и самая возвышенность у алтаря.

19. Нюгозерскiй *аспидъ черкый*, въ 40 верстахъ отъ завода, близъ озера Нюгозера. Онъ лежитъ слоями; добываются плиты длиною до 2½ арш., шириною до 1 арш.; употребляется для столовыхъ досокъ и половъ; нынѣ отправляется для внутреннiхъ украшенiй Исаакiевскаго Собора.

20. Вижшъ-Ломбинскiй, *темнозеленый камень*, на рѣкѣ Вижшѣ, при Сандаля-озерѣ, въ 5 верстахъ отъ завода. Камень этотъ крѣпокъ и безъ поръ. Добываются куски длиною въ 6 аршинъ и употребляются для надгробныхъ памятниковъ.

21. Керчь-Наволоокскiй *красный сургучевый мраморъ*, въ 5 верстахъ отъ завода, не очень давно отысканный и попадающiйся небольшими кусками въ землѣ; изъ него дѣлаются мелкiя вещи.

22. *Палосельскiй сургучнаго цвѣта камень*, въ 15 верстахъ отъ завода, близъ деревни Палосельги и Лижозера, мягокъ и слоистъ; попадаетъ кусками длиною 1 арш. и толщиною 2 вершка. Изъ него не дѣлали никакихъ вещей.

23. *Матюковскій зеленый камень*, въ 5 верстахъ отъ завода, на берегу Сандазь-озера; крѣпокъ и безъ поръ, но не очень хорошо полируется; добывается посредствомъ клинью и пороха, кусками до 3 аршинъ и употребляется для надгробныхъ памятниковъ.

Вновь открытые мраморы:

24. Мунозерскій *темномалиновый съ бѣлыми крапинами*; добывается въ горѣ, въ 46 верстахъ отъ завода, кусками до 1½ арш. длины. Кромѣ незначительной отправки этого мрамора для Кабинета Его Величества, не употребляли его ни на какія издѣлія.

25. Пилозерскій *темносурьчатый мраморъ* лежитъ въ землѣ краемъ, въ 38 верстахъ отъ завода. Кромѣ небольшой поставки этого мрамора, добываемаго кусками въ 12 вершковъ, для Кабинета Его Величества, не производилось изъ него никакихъ издѣлій.

26. Красногорскій *пестрый мраморъ*, отысканный въ Бѣлой Горѣ, въ разстояніи одной версты отъ завода; добывается кусками около аршина длины, но еще не употреблялся на издѣлія.

27. Пилозерскій *мраморъ оранжевою цвѣта*, находится въ краѣ, въ разстояніи 38-ми верствъ отъ завода, и былъ употребленъ только на издѣлія для Кабинета Его Величества, добывается кусками, величиною въ 1 аршинъ.

28. Горбовскій *темнобурый мраморъ съ бѣлыми пятнами*, лежитъ небольшимъ краемъ, въ 2 верстахъ отъ завода.

29. Царевичскій *блѣдно-зеленый камень съ черными крапинами*, находится въ небольшой горѣ, близъ деревни Царевичи, въ 64 верстахъ отъ завода.

30. Янгозерскій *камень зеленою цвѣта съ черными крапинами*, въ 70 верстахъ отъ завода, около Янгозера.

31. Янгозерскій *камень съ красными и черными крапинами*, въ 73 верстахъ отъ завода.

Мраморы Бѣлой Горы, означенные подъ номерами 1, 2, 3 и 5, добываются кусками аршинъ въ 6 длины и употреблялись на подоконки Императорскаго Зимняго Дворца и на внутреннія украшенія Исаакіевскаго Собора. Послѣ порфира, эти сорта бѣлогорскаго мрамора доставляютъ самые большіе куски. Послѣдніе четыре сорта, 28—31, недавно открытые, еще не были употребляемы на издѣлія. Пробы всѣхъ означенныхъ мраморовъ и камней, отлично выполированные и въ маломъ видѣ дающіе ясное наглядное понятіе о степени изящества каждаго сорта въ большихъ издѣліяхъ, можно получать на Тивдійскомъ заводѣ, за весьма умѣренную плату.

Изъ мелкихъ издѣлій, тамъ приготовляемыхъ, извѣстны: чаши, вазы, подоконки, каминны, вѣдесталы, шашечныя и гладкія столовыя доски, накладки, (прессъ-папье) подписочныя, солонки, лампы, ящики и проч. Цѣна имъ различна, судя по сортамъ мрамора, величинѣ вещей, сложности и изяществу рисунка.

Первый мраморный заводъ устроенъ былъ на Бѣлой горѣ, въ 1807 году, комиссіею изъ строителей С.-Петербургскаго Казанскаго собора, заводъ былъ въ двухъ отдѣленіяхъ и действовалъ водою, для чего сдѣлана плотина съ руслами на рѣчкѣ, вытекающей изъ Кривого озера въ Гижь-озеро. Въ 1832 году, этотъ заводъ былъ перестроенъ, но сгорѣлъ въ 1841 въ то самое время, когда началась послѣдняя поставка мрамора въ значительномъ количествѣ для Исаакіевскаго собора. Производившій эту поставку отставной инженеръ-капитанъ Дершау выстроилъ новый заводъ обширнѣе прежняго и на другомъ болѣе удобномъ мѣстѣ, гдѣ между упомянутыми озерами прорытъ каналъ для пропуска воды на дѣйствіе завода.

На прежнемъ заводѣ бывало въ дѣйстви не болѣе 10 пилъ, приводимыхъ въ движеніе для распиловки мрамора гидравлическими колесами и валомъ самаго простаго устройства; въ случаѣ нужды, вмѣсто пилъ вставлялись шлифованныя доски, для обточки наружной стороны издѣлій. Вновь выстроенный заводъ въ двухъ отдѣленіяхъ, въ немъ можетъ дѣйствовать до 100 и болѣе пилъ, приводимыхъ въ движеніе гидравлическимъ колесомъ. Съ окончаніемъ поставки мрамора въ Исаакіевскій соборъ, во дворцы и въкоторыя мѣста, распиловки мрамора въ заводѣ въ настоящее время не производится, небольшія вещи, работаемыя теперь на Бѣлой-горѣ, дѣлаются отъ руки въ особомъ зданіи, называемомъ фабрикою и имѣющемъ три отдѣленія. Кромѣ зданій завода и фабрики, здѣсь находятся: 1 кузница съ 4 горнами, 5 магазиновъ для храненія инструментовъ, издѣлій и провіанта; 1 пристань, 2 сарая, 1 казарма и 4 казенныхъ жилыхъ зданія съ принадлежащими въ нимъ службами. Частныхъ же домовъ въ селеніи Бѣлой-Горѣ, принадлежащихъ здѣшнимъ мастерамъ 60. Въ нихъ считается жителей: мужескаго пола 186 и женскаго 180, всего 366 душъ.

При заводѣ состоятъ нынѣ 2 мастера, 10 старшихъ и 20 младшихъ мастеровыхъ и 14 учениковъ; сторожей 4 и 1 фельдшеръ. Впрочемъ, въ настоящее время число ихъ менѣе штатнаго положенія.

На содержаніе Тивдійскаго завода отпускается по штату до 6.000 руб. сер. въ годъ.

Въ заключеніе описанія Тивдійскихъ мраморныхъ ломокъ, считаемъ не лишнимъ при-  
собокупить нѣкоторыя частныя замѣчанія о работахъ на заводѣ и о мраморныхъ издѣ-  
ліяхъ, здѣсь приготовляемыхъ.

Мраморъ добывается изъ горъ посредствомъ буренія и разрыва порохомъ; только нѣ-  
которые сорта, имѣющіе слоеватое сложеніе, отдѣляются пласть отъ пласта деревянными  
клиньями. Не нужно прибавлять, что при этихъ работахъ необходимы особенная спаровка  
и опытность. По мѣрѣ надобности, большіе куски мрамора и камней распиливаются на за-  
водѣ, а другіе прямо обдѣлываются и шлифуются отъ руки, какъ обыкновенно производится  
каменотесныя работы. Каждая пила, механически дѣйствующая, распиливаетъ въ день  
углубленіе въ кускѣ мрамора отъ 1½ до 2 вершковъ, смотря по крѣпости камня. При  
этомъ употребляютъ преимущественно песокъ, посыпаемый на распиливаемую линію при  
каждомъ размахѣ пилы и смачиваемый водою во избѣжаніе разгоряченія распиливающего  
инструмента. Для механической шлифовки вмѣсто пилъ прикрѣпляются доски, которыми при  
помощи наждаку и песку, сглаживается до извѣстной степени поверхность мрамора. Затѣмъ  
шлифовкою отъ руки придается каждой вещи тотъ блестящій гланецъ, который такъ хо-  
рошъ на произведеніяхъ изъ здѣшняго мрамора. При склейкѣ отдѣльныхъ частей въ одно  
цѣлое трудно различить, изъ цѣлага ли куска извѣстное произведеніе, или изъ нѣсколькихъ.  
Но не одна наружная чистота отдѣлки и прочность обращаютъ вниманіе на Тивдійскія  
мраморныя издѣлія: изящность рисунка, правильность и пропорціональность формъ состав-  
ляетъ необходимую заботу лицъ, надзирающихъ за производствомъ работъ на заводѣ.

Таксы на издѣлія Тивдійскаго завода не положено: впрочемъ и трудно опредѣлить цѣны по  
разнообразію матеріаловъ и самыхъ издѣлій и по произвольной для каждаго покупателя  
величинѣ. Цѣна опредѣляется мѣстнымъ начальствомъ при самомъ заказѣ—и вообще она  
умѣренная при большой рѣдкости мраморныхъ издѣлій, для продажъ коихъ находится въ  
С.-Петербургѣ магазинъ при вѣдомствѣ Императорскаго кабинета.

Перевозка мраморныхъ издѣлій съ завода и доставка сюда камней съ отдаленныхъ ломокъ производится водянымъ путемъ по слѣдующимъ направленіямъ: отъ самаго завода озеромъ Гижь-озеромъ 1 $\frac{1}{4}$  версты и вытекающею изъ него рѣчкою Тивдійскою 2 версты, озеромъ Сандаля, въ которое впадаетъ Тивдійка 35 версты до канала, прорытаго изъ этого озера въ Нигозеро, на 5 верстахъ разстояніи; изъ Нигозера, сообщающагося съ Онежскимъ озеромъ, 5 версты до послѣдняго. Отсюда открытый путь по озеру къ Вознесенію и къ находящимся между Шокшею и Бруснымъ каменнымъ ломкамъ.

Въ окрестностяхъ Тивдіи много озеръ, изобилующихъ рыбою: лососями, сигамя и пр. ряпушка Святъ-наволоцкаго озера очень вкусна и иногда ловится въ рѣдкомъ изобиліи; въ одинъ годъ, въ теченіе дня выловлено ея было до 300 пудовъ <sup>1)</sup>.

**Гидрографическій обзоръ губерніи.** Гидрографическая сѣть губерніи принадлежитъ къ водной системѣ Балтійскаго и Бѣлаго морей, за исключеніемъ тѣхъ многихъ рѣчекъ, кои впадаютъ въ различные озера. Къ балтійской системѣ принадлежатъ два самые значительные бассейна Ладожскаго и Онежскаго озера, связанные между собою р. Свирью. Изъ рѣкъ Ладожскаго бассейна, кромѣ р. *Свири*, принимающихъ въ себя множество рѣчекъ, (въ т. ч. р. *Оять*) болѣе замѣчательны: *Олонка*, *Тулукса*, *Обжа*, *Видлима* и др. Изъ рѣкъ Онежскаго озера особенно замѣчательны: *Вытира*, *Мегра*, *Водлома*, *Ошта*, *Шуя*, *Повьячанка*, *Суна* (съ своимъ водопадомъ Кивачемъ) <sup>2)</sup>.

Обратимся прежде всего къ разсмотрѣнію Ладожскаго и Онежскаго озеръ, какъ главнѣйшихъ водныхъ бассейновъ. *Ладожское* одно изъ обширнѣйшихъ европейскихъ озеръ, дѣлится между губерніями С.-Петербургской, Олонецкой и великимъ княжествомъ Финляндскимъ. По вычисленію г. Стрѣльбицкаго, пространство его заключаетъ въ себѣ 329,35 кв. миль или 15.922,7 кв. версты. Изъ нихъ въ Олонецкомъ уѣздѣ считается 2.604,2 въ С.-Петербургской губерніи (Новоладожскомъ уѣздѣ) 6.276,9 и въ в. княжествѣ Финляндскомъ 7.401,6 кв. версты. Наибольшая длина озера 196 вер. и наибольшая ширина его 119 вер. Среднюю глубину озера полагаютъ въ 50 сажень, но эта глубина въ различныхъ мѣстахъ неодинакова. Отъ южнаго бережья, у котораго озеро мелководно, глубина его прибавляется медленно, такъ что въ южной половинѣ озера, до острова Коневца не превышаетъ 30 сажень, за исключеніемъ нѣкоторыхъ мѣстъ въ юго-восточной части, гдѣ она достигаетъ до 40 сажень. с.-западная часть озера, вдающаяся въ Финляндію, напротивъ глубина его быстро увеличивается, такъ что близъ острова Коневца имѣетъ уже болѣе 50 сажень, а сѣвернѣе его дѣлается еще глубже, и отъ Кексгольма къ сѣверу до острова Валаама къ с.-западному берегу глубина его достигаетъ 100 сажень и даже мѣстами болѣе—до 122 сажень. Дно озера покрыто довольно жидкимъ слоемъ ила, преимущественно коричневаго цвѣта. Вода, изливающаяся въ озеро изъ его рѣчныхъ притоковъ обыкновенно очень мутна: но въ озерѣ она очищается отъ мутной примѣси, такъ что въ глубочайшихъ частяхъ озера она дѣлается прозрачна и чиста. Берега озера съ западной стороны имѣютъ различный характеръ, представляя то суглинистые наносы, съ множествомъ валуновъ, то песчаныя возвышенности, переходяція въ болотистыя низменности, покрытыя мхомъ. Восточный берегъ озера, приле-

<sup>1)</sup> Памят. зн. Олопец. губ. 1853 г. ст. Иванова, стр. 229 и слѣд.

<sup>2)</sup> Геогр. слов. Семенова III, 622.

гающий въ Олонецкой губерніи, отъ устья р. Свири до Финляндской границы — весь низменный, глинисто-песчаный, наполненный валунами. Совершенно иной характеръ имѣетъ с.-западное прибрежье озера. Здѣсь берега возвышенныя и скалистые, состоящіе преимущественно изъ гранита, гнейса, сіенита и другихъ кристаллическихъ породъ. Озеро богато островами, изъ коихъ самый большой около 35 кв. верстъ, это островъ Харевіанъ-Сари, лежащій въ глубоко вдающемся прибрежьи Кексгольмскаго залива. У западнаго берега лежатъ знаменитыя острова Валаамъ и Коневецъ. Островъ *Валаамъ* лежитъ въ с.-западной части озера (въ предѣлахъ Выборгской губерніи). По измѣренію г. Стрѣльбицкаго островъ этотъ имѣетъ 25,3 кв. верстъ въ длину. На немъ находится монастырь Валаамскій-Преображенскій, коего основаніе приписываютъ преподобнымъ Сергію и Герману, въ началѣ XIII вѣка. Этотъ древній монастырь терпѣлъ многія разоренія отъ Шведовъ, особенно въ 1577 и 1611 годахъ, когда въ послѣдній изъ этихъ годовъ иноки должны были оставить обитель и мощи св. Сергія и Германа перенесли въ Старую Ладугу, гдѣ и оставались они до 1721 года. Съ покореніемъ Петромъ I Ингерманландіи и Кореліи, монастырь былъ возстановленъ въ 1715 году. Обитель, сгорѣвшая въ 1754 году, издвигеніемъ Императрицы Елисаветы Петровны въ 1786 г. была возобновлена, а въ 1822 г. возведена въ значеніе первокласнаго монастыря. *Коневецъ* лежитъ въ 4 верст. отъ берега. Длина его (отъ ю.-запада къ с.-востоку) до 5 верстъ и ширина до 3 верстъ. Самый возвышенный пунктъ острова — такъ называемая «Святая Гора», — имѣетъ до 35 фут. надъ уровнемъ озера. Почва глинистая, у береговъ песчаная, покрытая множествомъ валуновъ, изъ коихъ нѣкоторые имѣютъ значительную величину, какъ напр. Конь-Камень, Горбунъ-Камень. Островъ Коневецъ давно пользуется извѣстностью, по своей иноческой обители, основанной преподобнымъ Арсеніемъ, который постриженъ былъ въ иноки въ 1379 году. Монастырь этотъ не разъ подвергался разоренію. Въ 1577 году обитель была разорена Шведами, такъ что иноки должны были переселиться въ Новгородскій Воскресенскій Деревяницкій монастырь, а мощи основателя обители преподобнаго Арсенія были скрыты подъ спудомъ въ фундаментъ церкви, въ 1594 году, съ возвращеніемъ Кексгольма Россіи, возстановленъ былъ и монастырь, но вскорѣ, именно въ 1610 году шведскій король Карлъ X снова овладѣлъ этой страной и иноки вновь должны были удалиться. При Петрѣ I, завоевавшемъ всю Корелію, островъ Коневецъ былъ отданъ во владѣніе князю Ѡ. Долгорукову. Въ 1718 году, когда островъ былъ возвращенъ во владѣніе Деревяницкаго монастыря, обитель Арсенія, находившаяся въ развалинахъ, была возобновлена и оставалась во владѣніи Деревяницкаго монастыря до 1760 года. Коневецкій монастырь только въ концѣ XVIII вѣка пришолъ въ устройство.

Возвращаясь къ обзорнію Ладожскаго озера, неизлишне сказать нѣсколько словъ объ его историческомъ значеніи. Оно, какъ извѣстно, по лѣтописямъ издревле называлась *Нево*, а въ нѣкоторыхъ ганзейскихъ договорахъ является подъ названіемъ *Алдеа*. Названіе *Ладожскаго озера* впервые встрѣчается въ лѣтописяхъ подъ 1228 годомъ. Ладожское озеро издревле имѣло особенную важность по положенію своему на торговомъ пути, связывавшемъ Новгородъ и Ильменскихъ славянъ сначала съ варягами, а потомъ съ ганзейскими городами. Устье р. Волхова и истокъ р. Невы изъ озера были главными соединительными пунктами этого пути и въ этихъ мѣстахъ сосредоточивалась вѣковая борьба русскихъ съ шведами и финскими племенами за обладаніе озеромъ и торговымъ путемъ. Съ паденіемъ Новгорода и съ открытіемъ торговаго пути въ Россію черезъ Архангельскъ, въ половинѣ XVI вѣка, Ладожское озеро утратило свое значеніе и

вскорѣ послѣ этого досталось шведамъ. Петръ I-й, завоевавъ балтійскія прибрежья и основавъ С.-Петербургъ, далъ новое значеніе Ладожскому пути, особенно послѣ устройства трехъ сѣверныхъ системъ каналовъ. Но собственно Ладожское озеро обойденное Ладожскимъ каналомъ въ отношеніи къ внутреннему судоходству лишилось своего прежняго значенія и по настоящее время не имѣетъ большаго развитія и удовлетворяетъ только мѣстнымъ потребностямъ Ладожскаго прибрежья и сверхъ того умѣренному торговому движенію отъ устья р. Свири къ истоку р. Невы. Пароходство въ немъ развилось недавно и служитъ для сообщенія между Петербургомъ, Свирью, Валаамомъ, Кексгольмомъ и Сердоболемъ. Озеро обильно притоками. Важнѣйшіе изъ нихъ, кромѣ Невы, Волховъ и Свирь, а также и р. Сясь <sup>1)</sup>.

*Онежское озеро*,—второе по величинѣ изъ прѣсноводныхъ озеръ Европейской Россіи, все заключается въ предѣлахъ Олонецкой губерніи. Оно, по исчисленію г. Стрѣльбицкаго, занимаетъ 8.569, 9 кв. верстѣ, въ томъ числѣ въ уѣздахъ: Петрозаводскомъ 4.831,», Вытегорскомъ 651,», Лодейнопольскомъ 356,», Повѣнецкомъ 234,» и Пудожскомъ 1790,» кв. верстѣ. Наибольшая длина (отъ деревни Лумбужа — на сѣверной оконечности Повѣнецкой губы, до дер. Ошты—на ю.-западной оконечности озера,—по прямой линіи, черезъ полуостровъ Занежье, 230 верстѣ, а воднымъ путемъ съ заворотомъ Повѣнецкой губы 250 верстѣ; наибольшая же ширина озера (отъ Деревянской станціи, южнѣ Петрозаводска до р. Водлы) 75 верстѣ. Окружность озера, по тщательному измѣренію г. Гельмерсена до 1.300 верстѣ. Глубина озера и дно его почти не изслѣдованы, но полагаютъ, что средняя глубина его доходитъ до 80 саж., а самая большая до 200 саж.; можно однакожъ несомнѣнно сказать только то, что это озеро глубже Ладожскаго. Стокомъ озерныхъ водъ въ Ладожскій бассейнъ служитъ р. Свирь. Бассейнъ Онежскаго озера дѣлится на двѣ части, изъ коихъ южная большая отличается весьма мало изрѣзанною береговою линіею и почти совершеннымъ отсутствіемъ острововъ; сѣверная же часть, на оборотъ, имѣетъ изрѣзанные берега и множество острововъ, и надводныхъ скалъ, называемыхъ лудами. Такой характеръ строенія этой части Онежскаго бассейна находится въ тѣсной связи съ геогностическимъ составомъ с.-западнаго прибрежья озера. Основная горная порода этого прибрежья представляетъ весьма древній, черный глинистый сланецъ, безъ окаменѣлостей, напластованный болѣею частию горизонтально и только мѣстами приподнятый; подъ этимъ сланцомъ лежатъ длинныя, параллельныя гряды діоритовъ. Это геогностическое строеніе составляетъ причину того, что съ с.-западной стороны озера діоритовыя края далеко вдаются въ бассейнъ озера. Края эти у мѣстныхъ жителей извѣстны подъ названіемъ «Свинныхъ хребтовъ», образующіеся между этими краями долины вдаются въ озеро узкими заливами, извѣстными у жителей подъ названіемъ «щелей». Края, составляющіе водораздѣлы этихъ заливовъ на с.-западной сторонѣ только немногіе достигаютъ отъ 600 до 1.000 фут. Собственно главныхъ заливовъ, вдающихся въ с.-западное прибрежье озера, по направленію къ с.-западу, между діоритовыми грядами считается пять: 1) *Петрозаводская губа* съ своею оконечностью — озеромъ Логмо, вдается въ материкъ на 17 верстѣ, при ширинѣ отъ 1 до 7 верстѣ и по направленію еще продолжается еще вверхъ на 85, рядомъ длинныхъ озеръ, каковы: Кончезеро, Петрозеро, Сундозеро и Палъо. Въ устьѣ губы находится нѣсколько лѣсистыхъ и скалистыхъ острововъ

<sup>1)</sup> Исчисленіе поверхности Россійской Имперіи 1874 г., 143, 145 175. Географическій словарь Семенова I—286, 386, II—706, III—620.

(Брусной, Двинчій и др.) 2) *Кондопожская губа* вдаётся въ материкъ болѣе, чѣмъ на 30 верстъ, имѣя ширины отъ 1 до 6 верстъ, не считая оз. Сандаля, которое составляетъ продолженіе этой губы еще на 45 верстъ. Въ устьѣ губы также находится нѣсколько острововъ, изъ коихъ Суйсари самый значительный, имѣющій по исчисленію г. Стрѣльбицкаго 10,8 кв. вер. 3) *Чорна губа* углубляется въ материкъ на 60 верстъ, при ширинѣ до 12 верстъ и потому, на разстояніи 25 верстъ раздѣляется на двѣ узкія и параллельно лежація губы *Лижемскую* (до 7 верстъ) и *Уницкую* (до 3<sup>1</sup>/<sub>2</sub> верстъ). 4) *Великая губа* вдаётся на 25 верстъ въ полуостровъ Заонежье и при ширинѣ отъ 2 до 10 верстъ, составляетъ самый мелководный изъ большихъ заливовъ Онежскаго озера. 5) *Повънецкая губа* образуетъ собственно оконечность озернаго бассейна, вдающуюся въ материкъ на 115 верстъ при ширинѣ отъ 4—15 верстъ. Между губою Повънецкой и губою Чоргой, съ ея продолженіемъ Уницкой губою, лежитъ полуостровъ, извѣстный подъ названіемъ *Заонежье*, имѣющій наибольшую длину до 70 верстъ и ширину до 32 верстъ. Кромѣ Великой губы, раздѣывающей ю.-восточную часть этого полуострова, въ Заонежье вдаются отдѣляющіеся отъ Повънецкой губы три узкихъ залива, изъ коихъ средній называется *Святуха*: она имѣетъ до 40 верстъ длины и отъ 250 саж. до 1 вер. ширины, съ обѣихъ сторонъ ея лежатъ озера, изъ коихъ два — Ладозеро и Косозеро, по западной сторонѣ, между Углицкою губою и Святухою и по восточной сторонѣ, Путвозеро, между Святухою и Повънецкою губою. Къ системѣ земель и водъ, изъ коихъ состоятъ Заонежье, принадлежитъ на ю.-восточной оконечности группа довольно значительныхъ скалистыхъ острововъ и лайдъ, изъ коихъ самый большій — *Климецкій* островъ, имѣющій 24 версты длины и до 7 верстъ ширины. Изъ остальныхъ острововъ болѣе замѣчательны: островъ Кажъ, Керкъ, Оленьи и Спиногубскій и необитаемые острова — Пидъ, Иванцовъ, Сановецъ, Березовецъ, Хеб-островъ, Мягъ-островъ, Салосальма, Пале, Вобланъ. Всѣ эти острова покрыты лѣсомъ. На Климецкомъ острову еще въ прошедшемъ столѣтіи считалось до 30 небольшихъ деревень. Судоходство на Онежскомъ озерѣ имѣетъ большое развитіе и служитъ для перевозки тяжестей и товаровъ. Пароходство существуетъ только съ 1832 года,—на это частное предпріятіе, принадлежащее одному изъ главныхъ лѣсопромышленниковъ, имѣетъ цѣлью перевозку пиленнаго лѣса. Относительно транзитнаго значенія озера слѣдуетъ замѣтить, что оно не особенно важно, такъ какъ большая часть товаровъ, движущихся чрезъ Онежскій бассейнъ по Маринской системѣ, обходитъ озеро Онежскимъ каналомъ <sup>1)</sup>.

По исчисленію г. Стрѣльбицкаго остальные многочисленныя озера (за исключеніемъ Ладозскаго и Онежскаго, принадлежащихъ къ разнымъ уѣздамъ) занимаютъ всего до 932 кв. вер. Изъ всего число озеръ, не включая самыя мелкія озера, считается въ губерніи до 407 озеръ различной величины.

Изъ общаго числа ихъ приходится на уѣзды:

Повънецкій . . . . .	163
Пудожскій . . . . .	64
Вытегорскій . . . . .	41
Петрозаводскій . . . . .	38

<sup>1)</sup> Геогр. Слов. Сож. III 651.

Каргопольскій . . . . .	37
Олонецкій . . . . .	34
Лодейнополюскій . . . . .	29

Достойны замѣчанія по величинѣ ихъ слѣдующія:

Сегозеро (Повѣнецк.) . . . . .	1094, <sup>0</sup> кв. в.
Выгозеро (Повѣнецк.) . . . . .	756, <sup>6</sup> » »
Лачезеро (Каргопольск.) . . . . .	320, <sup>8</sup> » »
Сандавъ оз. (Петрозав.) . . . . .	260, <sup>4</sup> » »
Тулосъ оз. (Повѣнецк.) . . . . .	246, <sup>0</sup> » »
Сямозеро (Петрозав.) . . . . .	225, <sup>6</sup> » »
Лекшаозеро (Повѣнецк.) . . . . .	212, <sup>4</sup> » »
Ондоозеро (Повѣнецк.) . . . . .	157, <sup>2</sup> » »
Суно (Повѣнецк.) . . . . .	97, <sup>2</sup> » »
Тякшозеро (Повѣнецк.) . . . . .	74, <sup>4</sup> » »
Маслозеро (Повѣнецк.) . . . . .	69, <sup>6</sup> » »
Чесунское (Петрозав.) . . . . .	62, <sup>4</sup> » »
Сидорское (Петрозав.) . . . . .	57, <sup>6</sup> » »
Пулозеро (Повѣнецк.) . . . . .	57, <sup>6</sup> » »
Бутчеозеро (Петрозав.) . . . . .	55, <sup>6</sup> » »
Гуткинское (Повѣнецк.) . . . . .	55, <sup>2</sup> » »
Лижозеро (Петрозав.) . . . . .	52, <sup>8</sup> » »
Сагозеро (Петрозав.) . . . . .	52, <sup>8</sup> » »
Ковжское (Вытегор.) . . . . .	48, <sup>0</sup> » »
Комозеро (Вытегор.) . . . . .	42, <sup>0</sup> » »

Этотъ небольшой перечень озеръ уже доказываетъ, что послѣ Онежскаго озера, самыя значительныя находятся большею частію въ уѣздахъ Петрозаводскомъ и Повѣнецкомъ, за немногими исключеніями для уѣздовъ Каргопольскаго и Вытегорскаго; остальные озера, за исключеніемъ не болѣе 20 озеръ (имѣющихъ отъ 36 до 19 верстъ длины) принадлежать къ числу мелкихъ, коихъ число еще болѣе <sup>2)</sup>.

Нѣкоторыя наибольшія изъ этихъ озеръ заслуживаютъ особаго упоминанія: *Сегозеро*, находящееся въ сѣверной части Повѣнецкаго уѣзда, при значительной его длинѣ, соединяется протоками съ другими озерами. По южному побережью его проходитъ хребетъ Массельга. Озеро богато рыбою. *Выгозеро* Повѣнецкаго уѣзда, лежащее къ сѣверу отъ Повѣнца. Озеро замѣчательно изобиліемъ рыбы. На немъ 8 острововъ, изъ нихъ обитаемый самый значительный—Корвльскій, имѣющій до 9 верстъ въ окружности. Въ него впадаетъ нѣсколько рѣчекъ. *Лачезеро* Каргопольскаго уѣзда, близъ границы Новгородской губерніи. Оно соединяется съ другимъ озеромъ Вожемъ (или Чарондскимъ) посредствомъ р. Свири. Вожеозеро имѣетъ связь съ р. Шексною. По озеру ходятъ каяки и чрезъ него производится сообщеніе Каргополя съ Рыбинскомъ. *Сандавъ* озеро, Петрозаводскаго уѣзда, соединяется съ Онежскимъ озеромъ, отъ

<sup>2)</sup> Ичисленіе поверхности Росс. Имп. Стрѣльбицкаго 471, 242—247.



котораго лежитъ въ 8 верстахъ, короткимъ протокомъ. Прозрачность воды озера и множество скалистыхъ острововъ придаютъ ему весьма живописный видъ. Самый большой изъ острововъ его Лычный, на немъ есть погостъ <sup>1)</sup>).

Что касается до рѣкъ, протекающихъ по Олонецкой губерніи, то важнѣйшая изъ нихъ во своему значенію для края есть *р. Свирь*, связывающая собой два обширныхъ озера (Ладожское и Онежское), которыя принадлежатъ вмѣстѣ съ ней къ Балтійскому бассейну. Она беретъ начало въ южной оконечности Онежскаго озера между Куликовой косой и мысомъ Коревенецъ и, перерѣзавъ уѣзды Петрозаводскій, Лодейно-польскій, Олонецкій и небольшую часть Новоладожскаго уѣзда (Новгородской губерніи), впадаетъ въ ю.-восточную часть Ладожскаго озера,—въ губу Чомбу или Загубскій заливъ. Направляясь къ ю.-западу, она течетъ на пространствѣ 201 вер., изъ коихъ 180 верствъ ея теченія входятъ въ Маринскую судоходную систему: Ширина рѣки отъ 120 до 180 саж. и въ одномъ только мѣстѣ—въ Острѣчинахъ—уменьшается до 80 саж., за то въ другомъ разливѣ имѣетъ ширины отъ 320 до 360 саж. Глубина въ самыхъ мелководныхъ мѣстахъ не менѣе 8 футовъ. Берега большею частію высокіе, песчаноглинистые или каменные и вообще удобны для устройства бичевника. На *р. Свири* много пороговъ и отмелей, каковы: 1) *Супандеча* или *Суспендебъ*, въ 1 верствѣ ниже устья Онежскаго канала на протяженіи 300 сажень; 2) *Якволоцкій* и 3) *Радковщина*, въ 9 вер. ниже устья Свирскаго канала, въ 350 саж. длины; послѣдній имѣетъ видъ каменной гряды съ отдѣльно разбросанными вблизи камнями, среди которыхъ, при малой ширинѣ, проходъ весьма затруднителенъ для судоходства; 4) *Сухой* порогъ начинается въ 11 верст. ниже устья канала и имѣетъ болѣе 4 верствъ протяженія; 5) *Луда Сухой наволокъ*, въ 2-хъ верстахъ ниже устья, имѣетъ 30 сажень протяженія и судоходству не препятствуетъ; 6) *Острѣчинскіе* пороги начинаются въ 40 вер. ниже устья канала и тянутся на 6½ верствъ; раздѣляя рѣчку на 2 прохода; 7) *Пидемскій* порогъ, начинающійся въ 62 верстахъ ниже устья канала и идущій на 12 верствъ, на протяженія которыхъ встрѣчаются каменные луды, вдающіяся въ рѣчку отъ 7 до 300 саж.; 8) *Медвѣдевскій* порогъ, въ 79 вер. ниже устья канала имѣетъ до 2-хъ верствъ длины и нѣсколько выдающихся лудъ; 9) *Силосскій* порогъ начинается на 81 верствѣ ниже устья канала, и имѣетъ болѣе 4 верствъ, а также нѣсколько лудъ; 10) *Железные ворота*—порогъ, въ 102 верстахъ ниже устья канала съ быстрымъ стремленіемъ воды и извилистымъ обходомъ; 11) *Степановщина*, въ 103 вер. ниже устья канала, имѣетъ 160 саж. протяженія; 12) *порогъ и островъ Корелка* въ 108 верстахъ ниже устья канала, съ лудою въ 80 сажень протяженія; 13) *Гулиба* порогъ, на 109 верствѣ отъ устья канала; 14) *Толстой* порогъ, на 110 верствѣ, на 900 саж. протяженія; 15) *Вонюскія мели*, на 123 вер. отъ устья канала, въ лѣтнюю пору имѣющія протяженіе отъ 300 до 520 сажень. Притоки *р. Свири* съ правой стороны: *Ивина* или *Острѣчина*, *Пидьма*, *Важенка* и *Мандрога*; съ лѣвой стороны: *Воронья*, *Биселева*, *Святуха*, *Погра*, *Яндема*, *Банома*, *Шаткуша*, *Оля* и *Сверица*. На Свири 7 приставей, а именно: Вознесенье, Пидемская, Мятусово, Важинская, Борба, Александръ-Свирская и Сермакская. Болѣе замѣчательные изъ притоковъ <sup>2)</sup> *р. Свири*: *Ивина* беретъ начало

<sup>1)</sup> Геогр. Сл. Сем. I 503, 549, III 17, IV 424, 534.

<sup>2)</sup> Географич. слов. Семенова, IV. 516, 517.

въ лѣсной ю.-восточной части Петрозаводскаго уѣзда и, направляясь къ ю. и ю.-востоку, имѣетъ теченіе до 100 верстѣ и изливается въ р. Свирь; удобна для сплава на значительной длинѣ ея теченія отъ устья рч. Шапшенчи. Близъ истока ея находится соляной ключъ. Имѣетъ нѣсколько славныхъ притоковъ съ правой стороны: Острѣчина и Каратокъ, а съ лѣвой—Шапшенча и Муромля. *Пидьма* вытекаетъ изъ озера Пидьма и, направляясь къ ю.-западу, впадаетъ въ р. Свирь тремя рукавами. Длина теченія ея 10 верстѣ; но рѣка эта замѣчательна по находящимся при устьѣ ея мукомольными заводами и пристанью, на которой грузится до 100 судовъ ежегодно; р. *Важенка* вытекаетъ изъ Рандозера, направляясь къ югу и ю.-востоку: длина ея теченія 80 верстѣ. Она только сплавна въ половодіе. При устьѣ рѣки (на Свири) находится Важинская пристань; *Святуха*—изъ Святозера и, направляясь черезъ Лодейнопольскій уѣздъ, имѣетъ теченіе до 30 верстѣ. Она годна только для сплава лѣсу; *Попа* рѣка тоже течетъ въ Лодейнопольскомъ уѣздѣ, на пространствѣ 25 верстѣ и весной годна для сплава; *Оль* беретъ начало въ болотахъ Лодейнопольскаго уѣзда и протекаетъ значительную часть своего теченія по границѣ уѣздовъ Тихвинскаго (Новгородской губ.) и Новолодожскаго (С.-Петербургской губ.). Общее направленіе ея къ западу: длина теченія до 185 вер., ширина различна и доходитъ въ нижнемъ теченіи до 80 саж. Берега ея въ верхнемъ теченіи высокіе, крутые и отчасти каменистые, а въ нижней части отлогіе. На рѣкѣ много бродовъ, встрѣчаются и пороги. Рѣка годна для сплава на 153 версты, а судоходна только на 15 верстѣ <sup>1)</sup>).

Кромѣ р. Свири, въ предѣлахъ Олонецкой губерніи изъ рѣкъ, впадающихъ въ Ладожское озеро, достойны замѣчанія: *Олонка*. Она беретъ начало изъ озера Топорнаго и, направляясь сначала къ югу, протекая чрезъ Вагвозеро, Утозеро и Торось, отъ г. Олоцка поворачиваетъ къ западу и всего, до впаденія въ озеро Ладожское, имѣетъ теченія до 100 вер. Ширина ея—отъ 70 до 80 сажень, а глубина—отъ 14 до 30 сажень. Олонка удобна для сплава только на 65 верстѣ, а судоходна на 23 версты, потому что далѣе судоходству препятствуютъ пороги и мели. Притоки: ея Ковера, Уйванча, Магрега и Букасъ. *Видлица* вытекаетъ изъ озера Видло, направляясь къ ю.-западу и впадаетъ въ Ладожское озеро, пройдя пространство до 45 верстѣ сначала въ высокихъ и каменистыхъ, а потомъ въ низменныхъ болотистыхъ и лѣсистыхъ берегахъ; ширина наибольшая до 40 саж. служитъ для сплава лѣсу <sup>2)</sup>). Изъ числа рѣкъ, впадающихъ въ Онежское озеро, замѣчательны: *Мегра*, она беретъ начало въ болотахъ Вытегорскаго уѣзда, изъ небольшого озера Мегро и своимъ теченіемъ составляетъ большею частію границу между уѣздами Вытегорскимъ и Лодейнопольскимъ. Направляясь къ сѣверу и с.-западу, имѣетъ длины теченія не болѣе 70 верстѣ. Берега рѣки болотисты. По ней производится сплавъ лѣса, но судоходство возможно только на разстояніи 10 верстѣ. *Андома* вытекаетъ на границахъ Пудожскаго уѣзда и, направляясь къ югу, перерѣзываетъ своимъ теченіемъ Ванозеро и Рѣчное, потомъ круто поворачиваетъ къ с.-западу и впадаетъ въ озеро Онежское, имѣя всего теченія до 120 верстѣ. Она въ особенности глубока при своемъ устьѣ. Андома судоходна на 20 верстѣ отъ устья, лѣсъ сплавляется на ней на 100 верстѣ. Берега Андомы вообще болотисты и лѣсисты. Къ югу отъ устья Андомы

<sup>1)</sup> Географич. слов. Семенова, I. 384, II. 305, III. 742. IV. 110, 528, 136.

<sup>2)</sup> Географич. слов. Семенова I. 451. III. 631.

возвышаются Андомскія горы, въ видѣ почти вертикальныхъ утесовъ. *Немина* вытекаетъ изъ небольшого озера Таго, въ Повѣнецкомъ уѣздѣ и, пройдя еще чрезъ 4 озера, направляется къ ю.-востоку, а въ нижней части теченія къ ю.-западу, всего на пространство 65 верстъ до впаденія въ Онежское озеро. Въ прежнія времена она была судоходна на 5 верстъ и на ней грузились суда съ дегтемъ. *Повѣчанка* или Повѣнецъ беретъ начало изъ озера Долгаго. Теченіе ея незначительно, но она тѣмъ замѣчательна, что въ ней ловится рѣчной жемчугъ. На ней много пороговъ на всемъ теченіи до впаденія въ Онежское озеро. Она служитъ стокомъ не только для озера Долгаго, но и другихъ находящихся съ нимъ въ связи, а именно: съ востока въ озеро Долгое течетъ р. Вала—стокъ озера Водло, проходящая чрезъ озера Большое и Малое Саро и Колко и имѣющая теченія до 20 верстъ; а съ сѣверной стороны—Кривка, служащая стокомъ двухъ небольшихъ озеръ Суно и имѣющая теченія до 25 верстъ. *Бумса* беретъ начало изъ озера Кумчъ подъ названіемъ Ума, перерѣзываетъ своимъ теченіемъ другое озеро Кумчъ и направляется къ ю.-востоку, имѣя теченія до 70 верстъ до впаденія въ Онежское озеро; она годна для сплава. *Водла* вытекаетъ съ восточной стороны озера Водло, направляется къ ю.-востоку до соединенія своего съ р. Вамою, выходящею также изъ озера Водло, далѣе течетъ прямо къ югу и ю.-западу, мимо Пудожа, ниже котораго 30 верстъ впадаетъ въ Онежское озеро, пройдя пространство въ 162 версты своего теченія. Ширина р. Водлы различна, въ верховьяхъ она имѣетъ отъ 50 до 70 сажень и до 9 аршинъ глубины, послѣ 100 верстъ теченія—отъ 100 до 150 сажень ширины и до 12 аршинъ глубины, въ низовьяхъ—отъ 120 до 200 саж. ширины и до 15 арш. глубины. Она принадлежитъ къ числу живописнѣйшихъ рѣкъ въ Россіи. Берега ея мѣстами высоки и скалисты; скалы поросли густымъ мхомъ и покрыты темными дѣсами; мѣстами же берега низки и отлоги, причѣмъ глиняны и песчаны. Теченіе быстро, мѣстами встрѣчаются отмели и въ особенности многочисленныя пороги, въ которыхъ рѣка образуетъ пѣнистыя стремнины и даже водопады. Пороговъ насчитывается до 38. Изъ нихъ важнѣйшіе: Песъ-порогъ, въ 3-хъ верстахъ отъ выхода изъ озера, Бѣлые Луды—двумя верстами ниже; Вамскій порогъ—при устьѣ р. Вамы; Истомскій порогъ—6-ю верстами ниже; Кивскій порогъ—еще на 1½ версты ниже; Баранья голова—2-мя верстами ниже; Люкригозерскій порогъ—3-мя верстами ниже; Падуиъ—порогъ при деревнѣ того же имени; Осинокъ—порогъ 3-мя верстами ниже; въ печкахъ—порогъ ниже села Водлозерскаго; Панеловскій и Волчій—3-мя верстами ниже; Березовецъ—порогъ при с. Усколодекомъ; Вайбучей 4-мя верстами ниже; Песьянецъ—2-мя верстами ниже; Силениковъ—2-мя верстами ниже, Ивановъ—2-мя верстами ниже; Поршенскій—4-мя верстами ниже; Перпетай—1 вер. ниже; Соболикъ—протять с. Кривецкаго; Островскій—4-мя верстами ниже; Гладкиевскій—2-мя верстами ниже и Мневецъ—17-ю верстами ниже Пудожа. Водла совершенно судоходна только на послѣднихъ 18½ верстахъ своего теченія отъ деревни Подпорожья, но удобна для сплава по всей длинѣ своего теченія. Судоходство, однакожь, производится здѣсь въ ограниченномъ размѣрѣ, на небольшихъ судахъ, преимущественно весною, да и то на главныхъ порогахъ (Падуиъ, Волчьемъ, Вайбучемъ и др.) приходится перетаскивать суда берегомъ. Искусственныхъ сооружений по р. Водлѣ нѣтъ, даже нѣтъ и бичевника, по неудобству къ тому береговъ. Водла принимаетъ въ себя много притоковъ (Нетона, Вире, Мышьи Черева, Комбуса, Сигъ, Сума, Поршта, Раглицка, Тихая корбъ, Колода, Сомба, Пудра, Вемунса и Шиль). *Вытегра* вытекаетъ изъ Матвезера Вытегорскаго уѣзда, направляясь къ западу большею частію въ низ-

кихъ и равныхъ берегахъ по песчанному и каменистому дну и чрезъ 104 версты впадаетъ въ озеро Онежское съ ю.-восточной стороны. Вытегра принадлежитъ къ Маринской судоходной системѣ и соединяется посредствомъ Маринскаго канала съ р. Ковжею, впадающей въ Бѣлое озеро. Для судоходства на Вытегрѣ устроено 27 шлюзовъ шириною отъ 25 до 50 саж. и глубиною отъ 6—10 футовъ. На р. Вытегрѣ два деревянныхъ подъемныхъ моста: одинъ при г. Вытегрѣ, а другой въ 33 верст. выше города, именно въ тѣхъ двухъ мѣстахъ, гдѣ эту рѣку перерѣзываетъ Архангельскій трактъ. *Шуя* вытекаетъ изъ Финляндіи, протекаетъ черезъ весь Петрозаводскій уѣздъ, на пространствѣ 150 верстъ и за Петрозаводскомъ въ 12 вер. впадаетъ въ заливъ Онежскаго озера, называемый Лагозеро. Ширина рѣки отъ 50 до 100 сажень, глубина отъ 1 до 4 саж. Шуя судоходна только на пространствѣ 6 верстъ, представляя сообщеніе между Петрозаводскомъ и Кончезерскимъ заводами. *Суна* вытекаетъ изъ озера того же названія, въ с.-западной части Повѣнецкаго уѣзда, по направленію на ю.-востокъ и, образуя на пути своими разливами нѣсколько озеръ, впадаетъ въ заливъ Онежскаго озера, Кондопожскій. Длина ея теченія около 240 верстъ, ширина отъ 10 до 40, а глубина отъ 1 до 5 сажень. На р. Сунѣ находится водопадъ Кивачъ, прославленный Державнымъ. Суна судоходна только для небольшихъ судовъ; но на Кивачѣ, который безъ того представлялъ бы неодолимое препятствіе для сплава, устроенъ для этого сплава водяной спускъ.

Упомянемъ здѣсь и о нѣкоторыхъ рѣкахъ, впадающихъ въ озера: въ Бѣлоозеро впадаетъ р. *Ковжа* западная: она беретъ начало въ Вытегорскомъ уѣздѣ изъ озера Ковженскаго и протекаетъ черезъ уѣздъ Бѣлозерскій (Новгор. губ.). Длина ея теченія до 100 верстъ, а ширина отъ 8 до 40, мѣстами до 60 сажень, глубина отъ  $\frac{1}{2}$  арш. до 3 сажень. На рѣкѣ есть довольно значительная пристань (Константиновская, —Ол. губ. Вытегорск. уѣзда). Ковжа судоходна почти по всей длинѣ теченія и весьма важна для судоходства, такъ какъ она входитъ въ Маринскую систему на протяженіи 72 верстъ. На р. Ковжѣ есть нѣкоторыя искусственныя постройки. Ковжа имѣетъ нѣсколько притоковъ: Ваткома, Тумба или Тубожъ, Ярба, Большая и Малая Тистла, Исоловость и Шола. *Кема* беретъ начало въ Вытегорскомъ уѣздѣ, изъ озера Сундо, протекаетъ черезъ озеро Кемо (имѣющее 12 вер. ширины и до 6 вер. ширины) и послѣ 80 верстнаго теченія по Олонецкой губерніи, въ направленіи къ югу, уходитъ въ Кириловскій уѣздъ (Новгор. губ.), гдѣ, пройдя еще 80 верстъ, по направленію къ ю.-западу, впадаетъ въ Бѣлое озеро; недалеко отъ устья Ковжи. По Кемѣ производится сплавъ лѣса на протяженіи 140 верстъ; на 20 верстъ самаго нижняго теченія, рѣка эта дѣлается судоходною <sup>1)</sup>. Въ озеро Лаче впадаетъ р. *Ковжа* Сѣверная. Она беретъ начало изъ болотъ Кириловскаго уѣзда и, пройдя чрезъ него, впадаетъ въ Каргопольскомъ уѣздѣ въ озеро Лаче при с. Никольскомъ. Длина теченія ея до 100 верстъ; ширина ея до 32 сажень, а при устьѣ до 62 саж.; глубина отъ 1 арш. до 2 сажень. Она годна для сплава на небольшомъ протяженіи, только въ предѣлахъ Каргопольскаго уѣзда, отъ устья р. Маринны, составляющей главный ея притокъ. *Лекшма* выходитъ изъ Лекшмозера (Каргопольскаго уѣзда), которая, направляясь къ ю.-востоку, впадаетъ въ озеро Лаче. Рѣка судоходна на всемъ ея протяженіи <sup>2)</sup>; въ числѣ притоковъ озера Лаче есть другія небольшія рѣчки. Въ озеро Выгъ впа-

<sup>1)</sup> Геогр. Слов. Сем. II. 562, 655.

<sup>2)</sup> Геогр. Слов. Сем. II. 655, III. 26.

даютъ pp. Выгъ, Лекса, Тенива или Телекина, Сегожа. Болѣе замѣчательны изъ нихъ: р. *Выгъ*, собственно составляющая притокъ Бѣлаго моря. Она, протекая чрезъ Выгозеро, имѣе раздѣляется на двѣ части: *Верхній Выгъ* и *Нижній Выгъ*. Первый изъ нихъ беретъ начало въ небольшомъ озерѣ Узкомъ, на границахъ Пудожемскаго и Повѣнецкаго уѣздовъ, течетъ въ направленіи къ с.-западу чрезъ Пудожемскій уѣздъ до впаденія въ озеро Выгъ, при Выгорѣчскомъ погостѣ. Длина теченія его до 140 вер., ширина отъ 8 до 30 сажень, глубина отъ 1 до 3 сажень. Значительное число пороговъ препятствуютъ судоходству: по Верхнему Выгу однакожь плаваютъ въ небольшихъ лодкахъ. Выгъ этотъ имѣетъ нѣсколько притоковъ: Лекса, Овьтъ и Черма. *Нижній Выгъ* своимъ теченіемъ принадлежитъ къ Архангельской губерніи. *Лекса* или *Лекша* беретъ начало въ небольшомъ озерѣ Пило на границѣ Онежскаго уѣзда и протекаетъ чрезъ Пудожемскій уѣздъ, направляясь къ ю.-западу. Длина ея теченія до 70 верстъ. Рѣка годна для сплава и даже судоходна на пространствѣ 20 верстъ, начиная отъ Лекменскаго старообрядческаго монастыря. *Сегожа* беретъ начало изъ Сегозера и направляясь къ с.-востоку, до впаденія въ Выгозеро, имѣетъ около 40 верстъ теченія. Она могла бы быть судоходна. Какъ непосредственный притокъ Бѣлаго моря, имѣетъ весьма важное значеніе для Олонецкой губерніи р. *Онега*. Она беретъ начало въ Каргопольскомъ уѣздѣ изъ оз. Лаче, течетъ до границы Онежскаго уѣзда, въ направленіи къ с.-востоку, а оттуда, въ предѣлахъ Архангельской губерніи, къ с.-западу. Длина теченія ея до 400 верстъ, а причисля къ тому еще теченіе Вожи и Санди, верховыхъ рѣкъ оз. Лаче — всего 670 верстъ. Ширина рѣки въ Олонецкой губерніи отъ 120 до 140 сажень, а глубина лѣтомъ отъ 1½ до 3 сажень, весною же вдвое глубже. Берега Онеги сначала отъ оз. Лаче отлогіе и луговые, но потомъ крутые и высокіе до границъ съ Олонецкимъ уѣздомъ, откуда они начинаютъ въ нижнемъ теченіи Онеги понижаться, возвышаясь только близъ города Онега, у Бирюченскихъ пороговъ. Въ предѣлахъ Олонецкой губерніи на р. Онегѣ существуетъ нѣсколько пороговъ. 1) между Каргополемъ и устьемъ Воложки, 2) ниже устья Кены. Пороги эти весьма мелководны и до такой степени затрудняютъ судоходство, что даже сплавъ по рѣкѣ дѣлается возможнымъ только въ весеннее время. Въ прежнее время товары изъ Каргополя слѣдовали до Маркомуссовъ (селенія Онежскаго уѣзда), а оттуда перевозились въ Елцу и чрезъ нее ходили въ Двину. Притоки Онеги: Волокса, Кена, Моша и Кожа. Изъ нихъ замѣчательны: *Кена*. Она составляетъ стокъ довольно обширнаго озера Кена и течетъ на всемъ протяженіи по границѣ Каргопольскаго и Пудожемскаго уѣздовъ. Она направляется къ востоку, имѣи длины теченія до 35 верстъ; ширина рѣки отъ 50 до 80 сажень, а глубина отъ 4 до 8 сажень. Въ 4½ верстахъ отъ озера Кено начинаются пороги и тянутся на 2½ версты; они называются кено-подмонастырскими, по имени нѣкогда бывшаго въ сосѣдствѣ ихъ монастыря. Далѣе по Кенѣ есть еще нѣсколько пороговъ безымянныхъ, наконецъ порогъ Волоцкій—у самаго ея устья. Пороги эти препятствуютъ судоходству, такъ что по Кенѣ ходятъ только лодки и производится только сплавъ лѣса. За верховье системы р. Кены и озера Кено принимаютъ р. Черную, берущую начало въ сѣверной части Пудожемскаго уѣзда. Рѣчка эта, послѣ 50 верстнаго теченія, впадаетъ въ довольно большое озеро Уидо. Изъ него выходятъ р. Уидужа, которая послѣ 60 верстнаго теченія, принявъ въ себя съ правой стороны р. Токию (имѣющую теченія до 106 верстъ) проходитъ чрезъ оз. Тошко, принимаетъ названіе Почи и, послѣ 20 верстнаго теченія, изливается въ оз. Кено. Принимая р. Черную, истокъ р. Кены, длину ея теченія можно измѣрить въ 165 верстъ. Притоки р. Кены съ

правой стороны: Шелтома и съ лѣвой Большой и Малый Сандалы. *Моша* беретъ начало изъ оз. Моша, образуемаго сплетеніемъ различныхъ рѣчекъ и озеръ. Озеро это имѣетъ 9 верстъ длины и 2 версты ширины. На немъ два острова: на одномъ изъ нихъ Мошинскій погостъ. Р. Моша направляется отъ истока своего къ с.-западу, имѣя длину теченія до 120 верстъ; ширина ея въ началѣ отъ 15 до 20 саж., далѣе отъ 30 до 70 саж., глубина отъ 1-й до 3-хъ саж. Въ бассейнѣ Моши много обширныхъ болотъ, заросшихъ лѣсомъ, а потому мѣстность весьма пустынна, кромѣ окрестностей оз. Моша, около котораго много небольшихъ деревень. Моша годна для сплава на всемъ ея протяженіи отъ озера. По берегамъ ея есть соляные ключи. Притоки Моши съ лѣвой стороны: Икша, Шежма, Лельжа или Лема и съ правой — Лимъ или Лепша. *Кожма* составляетъ лѣвый притокъ Онеги. Она вытекаетъ изъ Коже-озера, на границѣ уѣздовъ Онежскаго (Арханг. г.) и Пудожемскаго, имѣющаго до 25 вер. длины и до 6 вер. ширины <sup>1)</sup>.

Упомянувъ о главнѣйшихъ только водныхъ системахъ, заключимъ гидрографическій очеркъ Олонецкой губерніи обзорніемъ ея искусственныхъ водныхъ сообщеній. *Онежскій каналъ* соединяетъ рр. Вытегру и Свирь и служитъ обходомъ Онежскаго озера, вводящихъ ихъ въ систему Мариинскую. Первое предположеніе объ устройствѣ этого канала возникло уже въ 1799 году и выполненіе его было поручено гр. Сиверсу. Предварительныя съемка и нивелировка были выполнены въ 1799 году; проектъ окончательно утвержденъ въ 1800 году. Но исполненіе проекта сначала приостановилось въ особенности вслѣдствіи отечественной войны. Только въ 1818 году каналъ былъ дѣйствительно начатъ отъ р. Вытегры и при помощи болѣе 12.000 рабочихъ, оконченъ въ 1820 году до пристани Черный-Песокъ—на разстояніи 15 верстъ. Въ 1846 году вновь начаты были работы по продолженію Онежскаго канала до р. Свири, вполне оконченныя только въ 1851 году. Нынѣ Онежскій каналъ имѣетъ 64 $\frac{1}{2}$  версты длины; ширина его 8 сажень, глубина повсемѣстно 7 футовъ, шлюзовъ на каналѣ нѣтъ. Замѣчательныя сооруженія на каналѣ, начиная отъ Вытегры, слѣдующія: на 9 верстѣ кюветъ, называемый Поповъ-переконъ; на 20 верстѣ—плавучая отводная лава, черезъ каналъ, устроенная въ 1849 году; на 26 верстѣ каналъ доходитъ до сплавной р. Мегры и отсюда на 9 верстѣ проходитъ по руслу р. Водлицы; на 34 вер. въ 1846 г. устроены двѣ глухихъ запруды: одна изъ р. Водлицы въ оз. Чагъ, въ 83 саж., а другая изъ р. Воллозы въ Лигорское озеро, въ 32 саж. длины; на 36 верстѣ находится плавучая отводная лава, черезъ каналъ, устроенная въ 1849 году, а нѣсколько далѣе, при проходѣ канала черезъ Кобылье озеро, устроены по обѣимъ сторонамъ фашинные дамбы, длиной въ 660 саж.; съ 54 $\frac{1}{2}$  версты каналъ проходитъ (на 4 версты) по руслу г. Ошмы, а на 54 и 55-й верстахъ снабженъ тремя переконами, устроенными въ 1849 году; на 53 верстѣ на р. Вугнижѣ въ 1851 былъ устроенъ насыпной каменный водосливъ и на 64 в. въ 1852 г. въ устьѣ канала каменные насыпные молы. Онежскій каналъ имѣетъ значительное теченіе отъ впадающихъ въ него рѣкъ, которыя образуютъ въ каналѣ наносы.

Свирскій каналъ, начинающійся отъ устья р. Свири, составляетъ часть маринской системы въ предѣлахъ Новолодожскаго уѣзда С.-Петербургской губ.; онъ проведенъ по бер. Ладожскаго озера между устьями рр. Сиси и Свири, на протяженіи 37 $\frac{1}{2}$  верстъ. Начать въ

<sup>1)</sup> Геогр. Сл. Сем. I 509, II 507, 669, III 26, 343, 645 IV 534.

1802 и оконченъ въ 1810 году. Съ нимъ, посредствомъ р. Сяси, каналъ Сяский соединяется съ р. Волховымъ <sup>1)</sup>).

**Климатъ губерніи.** Климатъ губерніи вообще холодный, суровый и влажный при множествѣ лѣсовъ, озеръ, болотъ и рѣкъ и при возвышенности надъ уровнемъ моря. Сильныя вѣтры и частыя внезапныя перемены температуры составляютъ отличительное свойство климата этой губерніи.

Термометрическія наблюденія составляютъ довольно обильный матеріалъ, но относятся къ одному Петрозаводску, который находится на 300 ф. надъ уровнемъ моря, по опредѣленію Терлецкаго. Для опредѣленія средней температуры этого города имѣются свидѣнія полковника корпуса горныхъ инженеровъ Кларка, выведенныя изъ наблюденій, сдѣланныхъ имъ съ 1816 по 1835 годъ.

Средніе выводы за 20 лѣтъ по изслѣдованію г. Веселовскаго представляются въ слѣдующей таблицѣ, гдѣ для сравненія прибавлены средніе выводы за 1839 годъ, напечатанныя въ Олонецкихъ губерніи. вѣдомостяхъ.

	Средніе выводы:		
	за 20 л.	за 1839 г.	за 21 годъ.
	1816 по 1835 г. при переводкѣ на новый стиль, исправленные по С.-Петербур.		
Январь . . . . .	— 9,03	— 5,63	— 8,87
Февраль . . . . .	— 7,81	— 7,99	— 7,82
Мартъ . . . . .	— 3,74	— 7,02	— 3,90
Апрѣль . . . . .	+ 1,00	— 1,66	— 0,87
Май . . . . .	+ 5,96	+10,42	+ 6,17
Іюнь . . . . .	+ 9,87	+10,10	+ 9,88
Іюль . . . . .	+11,51	+14,75	+11,67
Августъ . . . . .	+10,20	+11,34	+10,26
Сентябрь . . . . .	+ 6,79	+ 7,03	+ 6,80
Октябрь . . . . .	+ 1,96	+ 2,76	+ 2,00
Ноябрь . . . . .	— 3,42	— 3,54	— 3,43
Декабрь . . . . .	— 7,38	—11,80	— 7,60
Годъ . . . . .	+ 1,33	+ 1,36	+ 1,34
Зима . . . . .	— 8,07	—	— 8,10
Весна . . . . .	+ 1,07	—	+ 1,05
Лѣто . . . . .	+10,53	—	+10,60
Осень . . . . .	+ 1,78	—	+ 1,79 <sup>2)</sup>

За исключеніемъ промежутка съ 1836 по 1858 г. (о коихъ свидѣній нѣтъ) можно привести здѣсь свидѣнія о состояніи температуры за 15 лѣтъ—съ 1858 по 1874 годъ, (за исключеніемъ 1861 и 1865 годовъ), обработанныя д. членомъ олонецк. губернскаго комитета Э. Ланцимъ, на основаніи метеорологическихъ наблюденій, напечатанныхъ въ Губ. Ол. Вѣд. гг. Смольновымъ и докторомъ Бергианомъ.

<sup>1)</sup> Геогр. Сл. Сем. III 650, IV 516.

<sup>2)</sup> О клим. Росс. Веселовскаго 1857 г. I 58.

Свѣдѣнія эти двойкаго рода: а) средняя годовая температура за каждый годъ; б) средняя годовая температура за все 15 лѣтъ, по мѣсячно, но безъ раздѣленія, по временамъ года, что лишаетъ возможности сравненія этихъ двухъ періодовъ.

*I. Средніе выводы годовой температуры съ 1858 по 1874 г. за каждый годъ:*

1858 . . . + 3,2	1868 . . . + 2,0
1859 . . . + 2,8	1869 . . . + 3,2
1860 . . . + 2,4	1870 . . . + 1,5
1862 . . . + 1,9	1871 . . . + 1,5
1863 . . . + 3,3	1872 . . . + 3,4
1864 . . . + 0,9	1873 . . . + 0,9
1866 . . . + 1,3	1874 . . . + 2,8
1867 . . . + 0,0	Средн. . . + 2,1

*II. Средніе выводы годовой температуры за весь періодъ, по мѣсяцамъ:*

Январь . . — 8,2	Юль . . . +13,7
Февраль . . — 7,3	Августъ . +10,7
Мартъ . . . — 2,1	Сентябрь . + 5,6
Апрѣль . . + 2,6	Октябрь . . + 0,6
Май . . . . + 7,5	Ноября . . . — 4,7
Юнь . . . . +12,6	Декабря . . — 6,7

Изъ этого видно, что температура воздуха въ Петрозаводскѣ, въ теченіе года, представляетъ правильныя періодическія колебанія. Начиная съ самаго холоднаго мѣсяца — января, воздухъ постепенно нагревается до іюля, подымаясь въ апрѣлѣ выше точки таянія и достигая въ іюлѣ до + 13,7; потомъ онъ также постепенно охлаждается до января. Ходъ температуры по мѣсяцамъ имѣетъ двѣ особенности: 1) значительную разницу въ градусахъ зимой и лѣтомъ, 2) внезапное повышеніе температуры весною и крутое пониженіе ея осенью.

Къ этому можно прибавить наблюденія, сдѣланныя съ 1858 по 1874 годъ, въ среднихъ выводахъ, относительно крайнихъ температуръ и ясныхъ и облачныхъ дней.

	Состояніе барометра.	дней		дней	
		выше 0°.	ниже 0°.	ясныхъ.	облачныхъ.
1858 . .	29,73	218	147	65	300
1859 . .	29,80	213	134	56	309
1860 . .	29,75	222	144	53	318
1862 . .	30,07	216	149	— Свѣ- —	
1863 . .	29,87	236	129	— днѣй —	
1864 . .	29,99	191	175	— нѣтъ. —	
1866 . .	29,85	200	165	65	300
1867 . .	29,66	194	171	52	313
1868 . .	29,75	213	153	66	299
1869 . .	29,87	256	129	63	302



1870 . . .	29,95	215	150	69	296
1871 . . .	29,88	221	144	53	312
1872 . . .	29,77	243	123	61	304
1873 . . .	29,71	209	156	68	297
1874 . . .	29,61	225	140	42	323
Средн. . .	29,94	219	146	62	303

За этот же периодъ времени средніе выводы, помѣсячно, представляются въ слѣдующемъ видѣ:

	Состояніе барометра.	д н е й		д н е й	
		выше 0°.	ниже 0°.	ясныхъ.	облачныхъ.
Январь . . .	29,82	3	28	4	26
Февраль . . .	29,86	3	25	4	24
Мартъ . . .	29,86	12	19	6	25
Апрѣль . . .	29,79	22	8	7	23
Май . . .	29,83	30	1	7	24
Іюнь . . .	30,10	30	—	9	21
Іюль . . .	29,70	31	—	9	22
Августъ . . .	29,80	31	—	6	25
Сентябрь . . .	29,75	29	1	4	26
Октябрь . . .	29,68	19	12	2	29
Ноябрь . . .	29,89	5	25	2	28
Декабрь . . .	29,89	4	27	3	28
За годъ . . .	29,94	219	146	62	303 <sup>1)</sup>

Исчисленіе количества дней въ каждомъ году, начиная съ 1858 по 1874 годъ выражаетъ собой, что въ теченіи 15 лѣтъ болѣе теплыхъ дней (отъ 225 до 256 дней), было только въ теченіи 4 лѣтъ (1863, 69, 72 и 74 годахъ); большинство лѣтъ по числу теплыхъ дней вращается между 220—222 дней—всего 9 лѣтъ, и затѣмъ наименьшее число теплыхъ дней приходится на два года (1864, 1867).

Помѣсячно эти выводы приводятъ къ тому заключенію, что 1) быстрее возвышеніе тепла наступаетъ съ марта мѣсяца и оканчивается въ сентябрѣ, представляя за эти шесть мѣсяцевъ среднее число теплыхъ дней до 29; зимніе и осенніе мѣсяцы даютъ теплыхъ дней 5,4 дня, а со включеніемъ сентября 6 дней.

Въ обратномъ отношеніи къ этимъ выводамъ естественно находится исчисленіе дней въ году холодныхъ: съ апрѣля по сентябрь включительно, дни холодные приходились только на три мѣсяца всего 10 дней (въ томъ числѣ 8 дней въ апрѣлѣ), а другіе три мѣсяца (іюнь, іюль, августъ) холодныхъ дней вовсе не имѣютъ, наибольшее число холодныхъ дней приходилось на зимніе, весенніе и осенніе мѣсяцы. Такимъ образомъ на зимніе мѣсяцы приходилось среднимъ числомъ холодныхъ дней 26,5 дней, на весенній (мартъ) 19 дней и на осенній (октябрь) 12 дней. Но во всемъ этомъ наиболѣе замѣчательны переходы отъ тепла къ холоду и наоборотъ; именно переходы къ теплу послѣ марта на апрѣль отъ 12 на 22 дня,

<sup>1)</sup> Озонецъ. Сборн. 1871. I. Средн. выводы Лонцаго 51—59 съ двумя таблицами лѣт. А. В.

или октябрь на ноябрь отъ 19 къ 5 днямъ; а также и упадокъ холода съ марта на апрѣль и май отъ 19 на 8 и 1 холодныхъ дней и увеличеніе холодныхъ дней отъ сентября на ноябрь отъ 1 до 12 дней.

Въ необходимой связи съ этими переѣнами въ количествѣ теплыхъ и холодныхъ дней въ теченіе года, находится ясность и облачность атмосферы.

Изъ приведенныхъ числовыхъ данныхъ по мѣсяцамъ оказывается, что ясныхъ дней среднимъ числомъ въ годъ бываетъ только 62, т. е. 17% или  $\frac{1}{6}$  часть года бываетъ съ яснымъ небомъ, а 83% или примѣрно  $\frac{5}{6}$  болѣе или менѣе облачно.

Изъ сравненія средней ясности и облачности дней въ теченіе года оказывается, что наиболѣе число ясныхъ дней бываетъ въ теченіе апрѣля и мая (14 дней) и въ теченіе іюня и іюля (18 дн.), т. е. изъ общаго числа ясныхъ дней (62) приходится на эти мѣсяцы болѣе половины (32 дн.). Наименьшее число ясныхъ дней оказывается въ октябрѣ, ноябрѣ и декабрѣ (всего 7 дн.).

Изъ описанія Олонек. губ. Бергштрессера въ 1838 году, видно, что за предшествовавшіе 10 лѣтъ въ Петрозаводскѣ было среднимъ числомъ въ годъ:

дней съ снѣгомъ . . .	48
» » дождемъ . . .	63
<hr/>	
113 дн. въ году.	

Изъ наблюденій за періодъ времени съ 1858 по 1874 г. видно, что снѣжно-дождливыхъ дней было:

въ 1858 . . .	96 дней.	въ 1868 . . .	213 дней.
» 1859 . . .	126 »	» 1869 . . .	162 »
» 1860 . . .	112 »	» 1870 . . .	173 »
» 1862 . . .	84 »	» 1871 . . .	156 »
» 1863 . . .	115 »	» 1872 . . .	150 »
» 1864 . . .	129 »	» 1873 . . .	204 »
» 1866 . . .	197 »	» 1874 . . .	235 »
» 1867 . . .	231 »	средн. . . .	156 »

За тотъ же періодъ, среднимъ числомъ въ годъ, по мѣсячно.

за январь . . .	14 дн.	за іюль . . .	10 дн.
» февраль . . .	13 »	» августъ . . .	11 »
» мартъ . . .	13 »	» сентябрь . . .	15 »
» апрѣль . . .	12 »	» октябрь . . .	15 »
» май . . .	11 »	» ноябрь . . .	15 »
» іюнь . . .	10 »	» декабрь . . .	17 »
въ годъ . 156 дн.			

Изъ этихъ данныхъ по мѣсяцамъ видно, что въ теченіи года бываетъ среднимъ числомъ 156 дней съ дождемъ, снѣгомъ, градомъ, инеемъ и пр., т. е. 43% или нѣсколько менѣе половины года. Рѣже дождливые дни въ іюнь и іюль, когда и число ясныхъ дней самое большое и облачность наименьшая, наиболѣе же дней ненастныхъ въ декабрѣ, когда бываетъ только 3 дня ясныхъ.

По временамъ года дней ненастныхъ бываетъ:

осенью . . . . .	45
зимою . . . . .	44
весною . . . . .	36
лѣтомъ . . . . .	31 <sup>1)</sup> .

*Вѣтры*, какъ извѣстно, происходятъ отъ неравномернаго нагрѣванія воздушныхъ слоевъ солнечной теплотой и нарушаемаго чрезъ то въ нихъ равновѣсія. Слѣдствіемъ этого бываетъ болѣе или менѣе сильное движеніе въ атмосферѣ.

Въ движеніи вѣтровъ различаются два главныхъ направленія, смотря потому идетъ ли теченіе воздуха съ экватора или съ полюса. При первомъ условіи дуютъ вѣтры ю.-западный, южный и западный; при второмъ—вѣтры с.-восточные, сѣверные и восточные.

Относительно состоянія вѣтровъ г. Веселовскій сообщаетъ выводы своихъ наблюденій, по свѣдѣніямъ, напечатаннымъ въ Олонецк. Губерн. Вѣдомостяхъ за 4 года: 1840, 41, 44 и 45.

На 100 вѣтровъ приходится:

С. . . . .	8,96
С.-в. . . . .	10,13
В. . . . .	16,47
Ю.-в. . . . .	9,44
Ю. . . . .	17,85
Ю.-з. . . . .	10,06
З. . . . .	17,99
С.-з. . . . .	9,10

За исключеніемъ промежутка отъ 1846 по 1858 годъ, можно къ этому прибавить наблюденія, сдѣланныя съ 1858 по 1874 г. относительно частоты вѣтровъ въ среднихъ вынодахъ: 1) въ теченіе 15 лѣтъ за каждый годъ, и 2) за все время, среднимъ числомъ, по мѣсяцамъ:

	На 100 вѣтровъ приходится:							
	сѣв.	с.-вост.	вост.	ю.-вост.	жн.	ю.-зап.	зап.	с.-зап.
1858 . . .	15,2	4,8	15,7	2,7	9,3	8,6	38,4	5,3
1859 . . .	13,8	6,2	23,0	3,0	13,0	8,1	28,0	4,9
1860 . . .	6,2	7,0	24,0	4,0	14,1	9,8	29,3	5,6
1862 . . .	8,0	7,3	16,7	6,1	10,5	9,0	35,9	6,5
1863 . . .	10,1	4,6	15,0	5,4	12,8	5,3	39,2	7,6
1864 . . .	12,6	8,0	25,8	4,4	12,9	6,3	22,5	7,5
1866 . . .	3,0	11,6	2,6	23,6	3,1	21,6	9,4	25,1
1867 . . .	3,2	10,1	8,2	15,8	4,1	16,9	16,0	25,7
1868 . . .	4,3	9,9	10,3	13,0	5,4	16,9	20,4	19,8
1869 . . .	5,3	6,2	7,4	12,6	12,8	18,1	19,3	18,3
1870 . . .	7,2	11,9	13,3	12,2	6,3	16,3	16,4	16,4

<sup>1)</sup> О клим. Россіи Веселовск. прилож. II 191. Олонецк. Сборн. 1871. ст. Явницкаго.

1871 . . .	7,4	5,9	7,2	12,0	7,4	16,7	21,9	21,5
1872 . . .	7,0	13,2	8,1	14,7	9,8	14,2	18,1	14,9
1873 . . .	6,5	9,3	6,3	18,0	6,2	14,9	19,2	19,6
1874 . . .	6,8	8,5	5,4	11,7	7,7	20,8	23,5	15,6
Средн. . .	7,7	8,3	12,6	10,6	9,0	13,6	23,8	4,4

За тотъ же періодъ времени средніе выводы помѣсячно представляются въ слѣдующемъ видѣ:

	сѣв.	с.-вост.	вост.	ю.-вост.	юж.	ю.-зап.	зап.	с.-зап.
Январь . .	5,9	6,2	11,1	9,3	10,9	14,1	27,1	15,4
Февраль . .	4,9	3,9	13,5	12,3	8,9	14,5	27,2	14,8
Мартъ . . .	5,7	6,7	14,2	14,0	9,8	15,3	20,0	14,3
Апрѣль . .	11,2	9,9	14,9	12,3	7,2	10,2	19,5	14,8
Май . . . .	8,2	13,3	19,6	12,0	6,1	11,7	17,1	12,0
Іюнь . . . .	10,8	10,7	20,9	13,1	5,8	10,7	18,3	9,7
Іюль . . . .	7,6	12,0	13,8	10,7	7,3	11,8	25,5	11,3
Августъ . .	8,9	10,8	13,5	7,7	6,2	11,6	26,4	14,9
Сентябрь . .	8,7	6,2	7,3	9,2	13,0	14,3	26,4	16,9
Октябрь . .	7,9	7,8	6,4	8,0	9,0	17,8	27,6	15,5
Ноябрь . . .	6,1	7,8	7,0	9,4	9,1	15,8	28,1	16,7
Декабрь . .	6,5	5,5	8,6	8,2	9,8	21,6	25,3	14,5
Годъ . . . .	7,7	8,3	12,6	10,6	9,0	13,6	23,6	14,6 <sup>1)</sup>

Изъ этихъ данныхъ видно, что въ періодъ съ 1858 по 1874 г. за первые 6 лѣтъ преобладали вѣтры западные, а слѣдующіе 6 лѣтъ ю.-западные съ той особенностью, что переходы эти сопровождались замѣтно рѣзкой переменной: западные съ 22 дней на 9 дней (1866 и 1867 г.) и с.-западные съ 7 на 25 дней (1864 и 1866 г.); тѣ же рѣзкія переменны замѣтны и въ другихъ вѣтрахъ, какъ напр. въ сѣверныхъ съ 12 дней на 3 (1864, 1866), восточные съ 25 на 2 дня (1864, 1866), ю.-восточные съ 4 на 23 дня (1864, 1866), южные съ 6 на 21 (1864, 1866); переменны между 1864—1866 годами впрочемъ выходятъ довольно рѣзко отъ того, что не имѣется свидѣній за 1865 годъ.

Что касается до распредѣленія вѣтровъ по мѣсяцамъ, то относительно разныхъ вѣтровъ, представляются рѣзкія переменны, какъ существенный климатическій признакъ, въ различіи времени года. Сѣверные вѣтры представляютъ рѣзкій переходъ съ зимы на весну, т. е. съ марта на апрѣль (съ 5 на 11 дней), такъ какъ и с.-восточные съ 9 на 13 дней; восточные вѣтры упадаютъ съ 13 на 7 въ августъ и сентябрь; ю.-восточные, южные не представляютъ особенно рѣзкихъ переходовъ, западные вѣтры, также остаются безъ рѣзкихъ переходовъ, но по числу дней, во все время представляются преобладающими. И вообще все вѣтры отличаются нѣкоторою постоянною, хотя и незначительною рѣзкостью, только съ перехода отъ весны на лѣто и лѣтомъ съ апрѣля до іюня. Все это выражается относительно вѣрно въ томъ, что въ теченіе года, а равно и въ каждомъ отдѣльномъ мѣсяцѣ, за исключеніемъ мая и іюня, преобладаетъ западный вѣтеръ, приносящій въ Олон. губерніи нагрѣ-

<sup>1)</sup> О клим. Веселовск. прилож. IV 293. Олонца. г. сборн. Яницкаго.

тый и насыщенный водными парами воздухъ, съ океана и съ запада Европы. Это преобладаніе (по мнѣнію г. Лвицкаго) ясно въ слѣдующихъ общихъ выводахъ:

Вѣтеръ западный имѣеть до . . . . .	23,8	дн.
» восточный » . . . . .	12,6	
» южный » . . . . .	9,0	
» сѣверный » . . . . .	7,7	

Въ заключеніе обзорѣнія метеорологическихъ и барометрическихъ наблюденій, по временамъ года, приведенныхъ выше здѣсь неизлишне присовокупить различныя въ этомъ отношеніи выводы:

1. По степени *температуры* времена года характеризуются слѣдующими цифрами:

Зима . . . . .	0,10
Весна . . . . .	1,08
Лѣто . . . . .	10,10
Осень . . . . .	1,78

2. Количество *ясныхъ и облачныхъ дней*, по временамъ года, можно представить, въ слѣдующемъ среднемъ выводѣ:

	Ясныхъ дн.	Облачн. дн.
Зимой . . . . .	13	106
Весной . . . . .	20	72
Лѣтомъ . . . . .	25	74
Осенью . . . . .	12	80

3. Количество *дней ненастныхъ* (дождемъ, снѣгомъ, градемъ и пр.) въ теченіе года бываетъ:

Зимой . . . . .	44	дн.
Весной . . . . .	36	»
Лѣтомъ . . . . .	31	»
Осенью . . . . .	45	»

Вообще, по мѣстнымъ наблюденіямъ:

*Зима* начинается почти всегда въ ноябрѣ мѣсяцѣ; въ декабрѣ всѣ озера и рѣки покрываются льдомъ. Бываютъ годы (1857—1859 г.), когда морозы доходили до 30° по Реом. При столь сильной стужѣ трескается ледъ даже на Онежскомъ озерѣ, образуются разщелины на сажень шириною, весьма опасныя для неосторожныхъ путешественниковъ. Настаютъ продолжительныя ночи. *На Ладожскомъ озерѣ* ледъ появляется въ октябрѣ; но озеро замерзаетъ только въ декабрѣ, а въ иные годы средина озера остается во всю зиму открытою. *Онежское озеро* у Петрозаводска замерзаетъ среднимъ числомъ 29 ноября; *Свирь р.* замерзаетъ въ исходѣ ноября, но у Вознесенской пристани опять вскрывается по замерзаніи Онежскаго озера и остается всю зиму незамерзшею.

При средней зимней температурѣ—0,10°, приходится среднимъ числомъ на 4 зимнихъ мѣсяца дней: ясныхъ 3,2, облачныхъ 26,2, съ снѣгомъ и дождемъ 10,10.

*Весна* начинается обыкновенно въ концѣ апрѣля, но весьма рѣдко сопровождается теплыми днями, иногда снѣгъ остается въ дѣсахъ до половины мая, а въ оврагахъ сѣв. части

губерніи — и до іюня. Последніе весенніе морозы бываютъ еще въ маѣ и даже въ первыхъ числахъ іюня. *Ладожское озеро* вскрывается отъ льда въ половинѣ мая; *Онежское озеро* освобождается отъ льда среднимъ числомъ 4 мая и свободно отъ льда 209 д. въ году; *Свирь р.* вскрывается въ апрѣлѣ. При средней весенней температурѣ  $+1,05$  на 3 весеннихъ мѣсяца среднимъ числомъ приводится дней: ясныхъ 6,6, облачныхъ 24; съ снѣгомъ и дождемъ 12 дней.

*Лѣто* наступаетъ внезапно, такъ что въ концѣ мая жары достигаютъ иногда до  $22^{\circ}$  въ тѣни, а на солнцѣ до  $35^{\circ}$  по Р. и продолжается до начала августа и уменьшаются въ сентябрѣ, когда начинаютъ появляться утренніе морозы; во время жаровъ поверхность земли сильно нагрѣвается, — однакожъ въ открытыхъ мѣстахъ, особенно низменныхъ и болотистыхъ бываетъ чрезвычайно прохладно и образуется часто густой туманъ. Въ продолженіи мѣсяца, съ послѣднихъ чиселъ мая до исхода іюня постоянно свѣтлыя тихія ночи. При средней лѣтней температурѣ  $+10,60^{\circ}$  приходится среднимъ числомъ на 3 лѣтнихъ мѣсяца дней: ясныхъ 8 и облачныхъ 22,6, дождливыхъ 31.

*Осень* влажная, холодная, продолжается иногда менѣе двухъ мѣсяцевъ. Тогда изъ озеръ, болотъ поднимаются туманы, мелкій снѣгъ и дождь смѣняются частыми сильными вѣтрами и бурями; рѣдко показывается солнце, особенно въ октябрѣ. При средней температурѣ  $+1,79$ , на 2 осеннихъ мѣсяца, приходится среднимъ числомъ въ мѣсяць дней ясныхъ 3, облачныхъ 27,6, съ дождемъ и снѣгомъ 45 <sup>1)</sup>.

**Историческій обзоръ Олонецкой губерніи.** Мѣстность, занимаемая Олонецкою губерніею, составляетъ продолженіе такъ называемой «Озерной области Новгородской», представляющей сплетеніе многочисленныхъ рѣкъ и озеръ, которыя издревле служили удобнымъ путемъ сообщенія, съ одной стороны съ непосредственною областью древняго Новгорода, а съ другою — съ дальнимъ заволочьемъ с.-востока, населяемаго инокгда исключительно различными финскими племенами.

Извѣстно, что черезъ Олонецкую губернію пролегалъ два самые древніе пути, по которымъ совершалась первоначальная колонизація Славянъ Новгородскихъ въ Заволочье. Первый путь шелъ по р. Волхову въ Ладожское озеро, изъ него р. Свирью въ озеро Онежское и оттуда (рр. Вамой и Водлой) въ оз. Водло, а черезъ него далѣе къ сѣверу. Второй путь чрезъ Онежскую область пролегалъ сначала по р. Шекснѣ до устьѣ р. Пидьмы, вверхъ по Пидьмѣ до 10-верстнаго волока къ р. Большой и озеру Воже (или Чарондскому), къ р. Свидѣ и озеру Лаче, изъ котораго беретъ начало р. Онега, ведущая къ бб. Бѣлаго моря. Былъ еще третій путь къ Кубенскому озеру; но этотъ путь столь же древній, какъ и предыдущіе, находится внѣ описываемаго нами пространства <sup>1)</sup>.

Славяне Новгородскіе, укѣпившіеся на берегахъ р. Волхова въ IX вѣкѣ, безъ сомнѣнія, первые шаги своей колонизаціи направили по р. Волхову къ берегамъ Ладожскаго озера, но долго не обладали устьемъ Волхова <sup>2)</sup>, такъ какъ берега Ладожскаго озера были мѣстомъ постоянныхъ столкновеній финскихъ племенъ, изъ коихъ каждое стремилось отвоевать для себя берега этого озера, ведя въ тоже время продолжительную, вѣковую борьбу съ Шведами, стремившимися къ обладанію этими мѣстами.

<sup>1)</sup> Опис. Росс. Имп. Пущкарева. 1844. I. 24, 25.

<sup>2)</sup> Очер. Русск. Ист. Геогр. Барсова. 1875. 23, 27.

<sup>3)</sup> Истор. Росс. Соловьева. I. стр. 6.

Южное побережье Ладожского озера къ Востоку до береговъ озера Благо было издревле, еще до прихода Славянъ занято племенемъ *Весью*. И въ настоящее время еще указываютъ на слѣды пребыванія въ этихъ мѣстахъ племени Веси названія разныхъ деревень, каковы: *Весь*—къ с.-з. отъ Старой-Ладоги, на р. Базонкѣ; *Весь* — у праваго берега р. Волхова между Старой Ладогой и Исадами, *Весь* (Кисельня) на р. Ельнѣ, въ 17 верстахъ, *Весь* въ 28 верст. *Весь* и *Весь* за ручьемъ—обѣ въ 36 верстахъ отъ города Новой Ладоги въ его уѣздѣ, по Архангельскому тракту. На сѣверѣ *Весь* жила въ сосѣдствѣ съ такъ называемой Заволочьской Чудью, сходясь съ ней у Волока, за которымъ, какъ полагаютъ, вѣтъ мѣстностей съ Весскими названіями <sup>1)</sup>. Это племя въ предѣлахъ Озерской области издревле является самымъ ближайшимъ сосѣдомъ Новгородскихъ славянъ, колонизація которыхъ по р. Волхову конечно, прежде всего отодвинула *Весь* отъ бб. Ладожскаго озера къ Востоку, вѣроятно не вызвавъ особой взаимной вражды; потому, что уже въ исходѣ IX вѣка племя *Весь* является въ союзѣ съ Новгородцами, по случаю призванія такъ называемыхъ «Варяжскихъ» князей.

Сѣвернѣе Веси Славяне новгородскіе должны были встрѣтиться съ другими финскими племенами, уже принадлежавшими къ району описываемой нами Олонецкой губерніи. Эти племена были Карелы, Сумь и Ямь, кои спорили между собой за обладаніе берегами Ладожскаго озера. Значеніе этихъ племенъ въ Олонецкомъ краѣ выясняется ихъ историческою судьбою.

*Карелы*. Подъ названіемъ Каріаландіи, по скандинавскимъ сказаніямъ, разумѣлась страна отъ Финскаго залива до Гандвита или Бѣлаго моря. <sup>2)</sup> Но это общее географическое опредѣленіе должно уступить мѣсто прямымъ историческимъ извѣстіямъ, тщательно собраннымъ въ изслѣдованіяхъ почтеннаго Финнолога, профессора Кастрена. Кромѣ Суми (*Suomalaiset*) въ населеніи Финляндіи, въ разные періоды различаются двѣ отрасли одной и той же чудской народности: Ямь (*Ymäläiset*) и Карела (*Karjalaiset*). Эти два племени жили самостоятельно, иногда находясь въ непріязненныхъ отношеніяхъ между собою. Имя Кареловъ извѣстно становится съ 877 года, когда король Квеновъ Форавидъ просилъ помощи у Торфолька, леннаго владѣтеля Финляндіи, противъ Кареловъ, раззорившихъ квенскія земли, и Торфолькъ, соединившись съ Квенами, разбилъ Кареловъ на голову. Допускаютъ догадку, что эти Квены и Карелы, иногда враждовавшіе между собой, были одноплеменники и жили когда-то на берегахъ Бѣлаго моря, откуда, перейдя Волокъ, подвинулись до Каяны, а потомъ распространились вокругъ восточной части Ботническаго залива.

Эта догадка, по мнѣнію Г. Кастрена, правдоподобна, потому что Шведскіе и Финскіе Квены и доселѣ говорятъ на корельскомъ языкѣ. О Квенахъ упоминается еще въ XI вѣкѣ, при Шведскомъ королѣ Эймундѣ, который въ 1052 году отправилъ для завоеванія Квенландіи сына своего Оунда, погибшаго тамъ съ своей дружиной. Завоевательное движеніе Шведовъ однакожь въ этомъ же вѣкѣ кончилось тѣмъ, что Квены сдѣлались данниками ихъ и были обращены въ христіанство <sup>3)</sup>.

Въ исходѣ XI вѣка, когда Норманны и Шведы начали колонизовать древнюю Финляндію, ни Квеновъ, ни единоплеменниковъ ихъ Кареловъ нельзя искать на берегахъ Ботниче-

<sup>1)</sup> Очер. Русс. Истор. Геогр. Барсова. 1873. 43.

<sup>2)</sup> Четыр. крат. путешеств. О. П. Литке въ Ледов. море. 1825. 121.

<sup>3)</sup> Ethnolog. Vorlesungen über die Alt Volker v. Castrén. 1857. 144—147.

скаго залива, но гдѣ-либо восточнѣе. Въ этомъ направленіи естественнымъ представляется обратиться къ бб. Ладожскаго озера, которые такъ долго были спорнымъ пунктомъ между Сумью, Ямью, Карелами, Ижорами, Шведами и Русскими. Существуетъ мнѣніе, что Карелы даже въ XI вѣкѣ были уже знакомы съ Новгородскими Славянами и вмѣстѣ съ другими Чудскими племенами принимали участіе въ призваніи Варяговъ въ Новгородъ <sup>1)</sup>; но это едвали можно допустить именно потому, что Карелы въ IX вѣкѣ, какъ указано выше, находились на сѣверо-западѣ Финляндіи, далеко отъ Ладожскаго озера, къ берегамъ котораго они могли двинуться только въ концѣ XI вѣка, тѣснимые колонизаціей Шведовъ. Полагаютъ, что столкновение Ями съ Карелами, у береговъ Ладожскаго озера происходило не безъ участія Новгородцевъ и что Карелы, отгнѣсняя Ямь отъ Ладожскаго озера, только помогали Новгородскимъ Славянамъ. Но это заставляетъ предполагать, что Новгородцы уже ранѣе XII вѣка были знакомы съ Карелами. Это однакожъ правдоподобно именно потому, что впервые упоминаемое участіе Кареловъ въ походѣ Новгородцевъ, въ 1141 году, (вмѣстѣ съ Ладожанами) на Копорье, конечно предполагаетъ уже существованіе прежде того дружественныхъ или союзническихъ отношеній Кареловъ къ Славянамъ. Если въ первой половинѣ XII вѣка Карелы уже были союзниками Новгородцевъ въ ихъ походѣ на Ямь, то очевидно въ смыслѣ союзниковъ же новгородскихъ, приблизительно около того же времени они являются въ землѣ Лопарей и Суми, во времена такъ называемой «подземной войны», при Вадитѣ Корелянинѣ.

Другое столь же древнее племя *Ямь* въ предѣлахъ Олонецкой губерніи извѣстно съ XII вѣка, какъ видно изъ уставной грамоты Святослава Олеговича 1138 года, въ коей между прочимъ говоритъ: «урядилъ есмь азъ Святой Софїи... у *Вадита*... на *Волоць Мошь*... у *Еми*. Эти мѣстности «Вадитъ и Волоць на Моши у Еми», по указанію Академика Шегрена, приурочиваются къ картѣ Олонецкой губерніи <sup>2)</sup>. Въ Пудожскомъ уѣздѣ на востокъ отъ Водлозера есть деревня *Вадити-поле* или *Вадитполь*. Эта деревня упоминается въ издаваемомъ нынѣ спискѣ населенныхъ мѣстъ, при Водлозерѣ, въ 70 вер. отъ Пудожа. Этотъ Вадитполь, по мнѣнію Г. Шегрена, и есть искомый Вадитъ. На востокъ отъ Водлозера, въ Каргопольскомъ уѣздѣ протекаетъ р. Моша. Она вытекаетъ изъ Мошозера и впадаетъ въ Онегу. Въ настоящее время на берегахъ ея находятся двѣ вотчины: Мошинская и Усть-Мошинская; послѣдняя изъ нихъ, подъ названіемъ *Мошинскаго поюста*, показана по списку на островѣ Мошозера, 124<sup>1</sup>/<sub>2</sub> вер. отъ Каргополя. Здѣсь-то, сообразно указанію грамоты 1138 года, и жила по мнѣнію Г. Шегрена *Ямь у Вадита и на волоць Мошь*, т. е. на томъ волоць, которому доселѣ придется названіе Заволочь. Г. Барсовъ, говоря о пребываніи въ этихъ мѣстахъ Ями, указываетъ въ Олонецкой губерніи на селеніе *Емава* къ востоку отъ Пудожа; но такого селенія въ издаваемомъ спискѣ нѣтъ, а есть близъ р. Водлы рѣка и озеро *Емави* (отъ финскаго *Nämeijoki*), указываемыя Г. Шегреномъ (въ Каргопольскомъ уѣздѣ). Можно къ этому прибавить, что на присутствіе Ями, въ соседствѣ съ этими мѣстами, указываются проф. Кастреномъ въ предѣлахъ русской Карелии многія мѣста, кои получили названіе отъ Ями, каковы напр. деревни: *Näme*, *Nämele-Niemi*, *Nämele Saari* и др.; указываютъ

<sup>1)</sup> Specimen historicum etic 1825. II. 30.

<sup>2)</sup> Ист. Гос. Росс. Кар. II при 257 Ueber die Wohn. des Samen. Stogren (Mem. d'Acad. imp. 1832, p. 332).  
Очерк. Ист. Геогр. Барсова 1873, стр. 274.



кроме того, между Лаче-озеромъ и Володозеромъ, на урочище Ямсельга и озеро Ями-Ламба, но подобнаго урочища въ спискѣ населенныхъ мѣстъ нѣтъ <sup>1)</sup>.

Обращаясь къ другому роду доказательствъ относительно пребыванія Ями въ XII вѣкѣ въ окрестностяхъ Онежскаго озера, Г. Шегренъ останавливается на двухъ древнихъ извѣстiяхъ о походѣ Новгородцевъ на Ямъ въ 1042 и въ 1079 годахъ. Подъ 1042 годомъ лѣтописецъ говоритъ: «Иде Володимерь сынъ Ярославль изъ Нова Города на Ямъ и побѣди ихъ и плѣниша множество Ями и помроша кони у вои Володимеровыхъ, яже дышащимъ имъ сдираху кожу съ нихъ живыхъ, толико бѣ моръ лють на кони.» Подъ 1079 годомъ въ лѣтописи говорится: «Убиша за Волокомъ (по другимъ спискамъ: въ Заволочьи) Князя Глѣба 30 Мал» <sup>2)</sup>. Имѣя въ виду мнѣнiе Татищева, что послѣднiй изъ этихъ походовъ относился къ Ями, жившей на р. Емцѣ, на б. б. р. Сѣвер. Двины, Г. Шегренъ склоняется къ тому мнѣнiю, что Ямъ 1079 года надобно искать тамъ, гдѣ она оказалась въ 1138 году, т. е. близъ Онежскаго озера. Говоря же за тѣмъ о походѣ Новгородцевъ въ 1042 году, Шегренъ полагаетъ, что они столкнулись въ первый разъ съ самыми южными Ямями, жившими по эту сторону Волока, а 37 лѣтъ спустя вступили въ самый Волокъ и узнали, что Ямъ распространилась и тамъ—въ Заволочьи, гдѣ убитъ «Глѣбъ сынъ Святославль» <sup>3)</sup>. Можно думать затѣмъ, что по этому же направленiю, т. е. отъ Новгорода къ Востоку былъ совершёнъ и походъ Новгородцевъ въ 1123 году, о которомъ лѣтописецъ говоритъ: «на весну ходи Всеволодъ на Ямъ въ великое говенье и побѣди я, но лють бяше путь, иже купляху по ногатѣ хлѣбъ» <sup>4)</sup>. Если бы этотъ походъ былъ сдѣланъ отъ Новгорода къ Ладожскому озеру, гдѣ предполагаютъ въ это время Ямъ, то снабженiе хлѣбомъ едва ли могло бы встрѣтить затрудненiе; но представляя себѣ этотъ походъ на Востокъ и вѣроятно также конницей, какъ и въ походъ 1042 года, весьма сбывочно предполагать, что въ «великое говенье»—слѣдовательно въ началѣ весны,—они не нашли по пути достаточно хлѣба и что «путь бѣ лють иже купляху хлѣбъ по ногатѣ.» Это особенно правдоподобно по сравненiю приведеннаго событiя съ послѣдующими лѣтописными извѣстiями объ Ями, которыя не говорятъ въ пользу движенiя Новгородцевъ на Востокъ въ Бѣлозерскiй край и относятся уже къ Ями Финляндской. Походъ 1123 года Всеволода Мстиславича на Ямъ, по мнѣнiю Татищева, былъ къ р. Свири, гдѣ Ямъ была убита <sup>5)</sup>. Прибавимъ къ этому, что изъ сказанiй о Св. Лазарѣ Мурманскомъ, жившемъ въ XIV вѣкѣ извѣстно, что даже въ это время Чудь и Лопъ «страшные сыродцы,» жили около озера Онежскаго, именно по восточному берегу его, въ сосѣдствѣ съ монастыремъ, коего основателемъ былъ Св. Лазарь и который существуетъ и по нынѣ, въ Пудожскомъ уѣздѣ, въ 36 вер. отъ уѣзднаго города Пудожа <sup>6)</sup>. Вообще лѣтописныя указанiя приводятъ къ заключенiю, что Ямъ, съ половины XI по XIV вѣкъ къ Волоку отъ Ладожскаго озера обитавшая, находилась въ сосѣдствѣ съ Весью Новгородской области и съ Карелами, о борьбѣ ихъ съ кото-

<sup>1)</sup> Магаз Земледѣл. 1838 IV. Путеш. Кастрема 42, 36. Записки Имп. Геогр. Общ. по отнош. Этногр. VII приб. Лед. моря по к. б. Черт. прилѣч. 2 по стр. 16.

<sup>2)</sup> Пол. Соб. рус. лѣт. XV Твере. 142 V Сошійск. 157 III Новг. перв. 3. 1 Лавр. 66 85.

<sup>3)</sup> Über die wohn. Jem. des Siöhren. (Mem d. l'ac de se 1832) p. 278, 282 Истор. Рос. Солов. I 1226.

<sup>4)</sup> Пол. Соб. лѣт. Нов. IV 2 V Сое. 116 XV Сзв. 193.

<sup>5)</sup> Ист. Рос. Гос. Татищевъ II 218.

<sup>6)</sup> Рус. са. с. 4 1862 Мар. 7, 60 сине. нас. ж. Ол. губ. 1876 № 3833.

рыми летописецъ неоднократно упоминаетъ. Такое положеніе Ями подтверждается и Академикомъ Шегреномъ, который приводитъ въ пользу этого заключенія несомнѣнныя доказательства.

Онъ указываетъ остатки этого племени у Онежскаго озера, которое у сосѣднихъ Русскихъ извѣстно подъ именемъ Чудя, и само себя называетъ Ljudi, и языкъ свой Ljudikiele <sup>1)</sup>. Этотъ народецъ живетъ въ С.-Западной части Бѣлозерскаго уѣзда, на границѣ съ Лодейнопольскимъ и въ С.-В. части Тихвинскаго уѣзда на С. отъ р. Ояти; въ Лодейнопольскомъ уѣздѣ она занимаетъ всю южную часть его до самаго города Лодейнаго поля, за исключеніемъ низвяго теченія Ояти, занятой Русскими, въ Петразаводскомъ уѣздѣ—по западному побережью Онежскаго озера почти до Петрозаводска съ одной стороны, съ другой—до р. Ивины, впадающей въ р. Свирь; хотя этотъ народецъ состоитъ изъ разной смѣси финскихъ племенъ, по замѣчанію Шегрена, основной типъ его имѣетъ близкое сходство съ языкомъ Финляндской Ями Товастовъ и полагаетъ, что Ямь въ этомъ народцѣ составляетъ главнѣйшую примѣсь. По свидѣтельству одного изъ современныхъ изслѣдователей память о Чуди въ настоящее время сохранилась въ языкѣ и наружности жителей Ю.-западнаго побережья Онежскаго озера и р. Ояти. Въ Оятскихъ деревняхъ Чудскій языкъ общепотребительный, особенно въ приходахъ Пяжеозерскомъ, Оятско-Лядвинскомъ, Озерскомъ, Ярославскомъ и половинѣ Русковаго прохода. Первые народныя преданія о Чуди слышатся въ Тихманскомъ приходѣ Вышегорскаго уѣзда, здѣсь крестьяне указываютъ «Аминтову дорогу», по которой бѣжали въ предѣлы Каргопольскіе толпы Чуди, подъ предводительствомъ вождя своего Амита, будучи преслѣдуемы жителями Вышегорскаго уѣзда; онъ былъ догнанъ у озера Лача и въ конецъ разбитъ. Въ одномъ изъ болотъ, окаймляющихъ это озеро, крестьяне и теперь указываютъ на возвышеніе земли, называя ихъ Чудскими могилами. Судя по преданіямъ, сохранившимся въ Каргопольскомъ уѣздѣ, главное гнѣздо Чуди было въ восточной его части; наибольшее число такихъ преданій сохранилось въ погостахъ Вохтомскомъ, Валдѣевскомъ, Шожемскомъ и Лелемскомъ <sup>2)</sup>. Что касается до тождества Гамовъ съ Ямью (Nestor. и Nämēleiset) въ Финляндіи) то оно основывается на томъ, что по мнѣнію Акад. Шегрена, слово Гамъ уже само по себѣ близко сродно Nätē и Nämēl; но въ русскомъ языкѣ Финское Н печезаетъ. Русскіе слово Гамъ переняли сначала въ Jam (Ямь), а потомъ въ Jem (Емь) <sup>3)</sup>.

*Сумь* составляла нѣкогда древнѣйшихъ обитателей С. Востока, хотя объ этомъ племени и не упоминается у Нестора при перечисленіи Чудскихъ племенъ. Въ летописяхъ Сумь впервые является подъ 1240 годомъ, когда она положительно находилась въ нынѣшней Финляндіи и упоминается вмѣстѣ съ Ямью. «Придоша», говоритъ летописецъ въ этомъ году, «въ силѣ велицѣ и Мурмане и Сумь и Ъмь въ корабляхъ множество много зѣло и сташа въ Невѣ усть Ижоры и хотяще воспріяти Ладогу» <sup>4)</sup>. Но это упоминаніе не есть древнѣйшій слѣдъ въ исторіи Сумскаго племени, такъ какъ несомнѣнное свидѣтельство пребыванія Суми и доселѣ сохранилось на берегахъ Бѣлаго моря въ названіяхъ р. Сумы, Сумозера и Сумскаго

<sup>1)</sup> 16 d. Siogren. (Mem. ds l'Acad. 1832.) I 230 etic.

<sup>2)</sup> Очер. рус. Ист. геогр. 1873 Барсова 51. Съ олопецъ древн. Е. В. Барсова м. 1878 стр. 8.

<sup>3)</sup> 16 d. Siogren. Mem. d. l'cae 1832 1. 229—293.

<sup>4)</sup> Пол. Сос. лѣт. Нов. 1. Изд. Дербер. 1819 128.

посада, гдѣ это племя оставалось до тѣхъ поръ, покуда его не вытѣснили отсюда подвигавшіеся на С. Западъ Карелы. Хотя въ подтвержденіе этого и нельзя привести хронологическихъ указаній, но есть доказательства, могущія нѣсколько пополнить этотъ пробѣлъ. Еще во времена Тацита и Иорнанда, въ сѣв. части Скандинавскаго полуострова жилъ кочующій народъ на пространствѣ между заливами Ботническимъ и Финскимъ до береговъ Бѣлаго моря. Съ водвореніемъ въ древней Финляндіи Шведовъ, во второй половинѣ XII вѣка, это племя названо Лопсами и Лопарями, а въ XIV вѣкѣ оно въ старинныхъ Русскихъ актахъ является подъ названіемъ Лопи (дикой и лѣшей.) Лопари, какъ извѣстно, это названіе никогда не считали своимъ собственнымъ и называли сами себя Saome, Somo, Suoma, Suomalaiset, а землю свою Suomalande или Soumende. Изъ народнаго названія составились названія Сумь, Suomen-шаа, которое теперь принадлежитъ Финляндцамъ. Лербергъ замѣчаетъ, что распространеніе этого названія на всю Финляндію можетъ быть принято за доказательство того, что вся эта страна принадлежала къ древней области Сумскаго племени и притомъ, что къ этому племени относится и упоминаніе о Сумскомъ князѣ въ лѣтописяхъ подъ 1318 годомъ, когда «ходиша Новгородцы за море на рѣку Полную и много воеваша и взяша градъ Людеревъ Сумскаго князя.» Подъ названіемъ Людерева здѣсь разумѣется городъ Або или собственно Абовскій замокъ, построенный тогдашнимъ правителемъ Финляндіи Людеромъ Кюрискимъ. Названіе же Сумскаго князя относится къ брату Шведскаго короля Вольдемару, который объявленъ былъ герцогомъ Финляндскимъ въ 1310 году и убитъ въ 1317 году. Съ мнѣніемъ Лерберга относительно обширности древней Сумской области соглашаются и другіе <sup>1)</sup>. Что касается до пребыванія Суми (Лопарей) на С. Западъ отъ Бѣлаго моря въ глубокой древности, то оно отчасти подтверждается указаніемъ на древнее преданіе, существующее у Лопарей «о подземной тайной вознѣ.» Преданіе это относится къ движенію Кареловъ между VIII и XI в. когда они занимали пространство отъ Бѣлаго моря на Западъ, гдѣ прежде ихъ обитала Сумь—именно въ южной части Кемскаго уѣзда (Архан. губ.). Тому служить доказательствомъ извѣстіе приводимое Лербергомъ, что въ XIV вѣкѣ когда Русскіе стали различать Лопь дикую и лѣшую (т. е. лѣсную), и для географическаго отличія отъ нихъ, они прибавляли еще *Лопь Сумскую*, подъ которой надобно разумѣть собственно жителей р. Сумы <sup>2)</sup>. Что касается до совершеннаго молчанія лѣтописей объ Суми до половины XIII вѣка, то это кажется можетъ служить доказательствомъ того, что Новгородцы укрѣпились въ Лопской землѣ только вслѣдъ за движеніемъ Кареловъ, которыхъ они въ дѣлѣ обладанія этой землей употребляли какъ своихъ пособниковъ и даже есть поводъ думать, что Лопская земля или вѣрнѣе земля древней Суми, въ ограниченномъ ея значеніи, была относительно дана и вассаловъ въ пользу Новгорода на ответственности Кареловъ. Это можно заключить изъ того, что даже въ одномъ изъ актовъ 1504 года о земляхъ «дикой Лопи» говорится, какъ о мѣстностяхъ находившихся въ зависимости и связи съ Карелією: «въ Новгородской же земли даю сыну (Іоанну—будущему великому князю Іоанну III.) Корельскій городокъ съ волостями и съ погостами и со *всѣми тѣми*, что къ Карельской землѣ потягло—и съ *дикою Лопью* <sup>3)</sup>.

<sup>1)</sup> Вѣст. Естеств. наукъ 1835 II. Чудск. пл. Эйхендаль 210, Alg. nord. Geschich v. Schlöger 291 295.

<sup>2)</sup> Извѣ. Лерб. 175 176.

<sup>3)</sup> Доп. въ Акт. Истор. 1. 387 Вива. Новиковъ 1791 II 408—416.

Изъ этихъ сопоставленій историческихъ объ Ями, Карелахъ и Суми видно, что даже въ періодъ первоначальнаго движенія Славянъ къ пріонежью, они непременно должны были встрѣтиться прежде всего съ этими племенами, въ особенности съ Ямью и Карелами. Здѣсь не говорится о Води или Воjanaхъ, съ коими также столкнулись Новгородцы на берегахъ Финскаго залива, такъ какъ это столкновение не относится къ исторіи Олонецкаго края. Съ половины XI вѣка мы имѣемъ уже извѣстія о борьбѣ Русскихъ съ Заволоцкимъ финскимъ населеніемъ. Эта борьба велась если не исключительно то главнымъ образомъ съ Ямью у новгородскихъ границъ, т. е. въ западномъ концѣ южнаго Заволочья. Походы ихъ 1042, 1079, 1123 года, приведенные выше, свидѣлствуютъ о томъ.

Въ Олонецкой губерніи встрѣчаются городища, земляныя насыпи, курганы или древнія могилы свидѣлствующія о пребываніи «Чуди». Такихъ городищъ извѣстно нѣсколько въ *Каргопольскомъ уездѣ*: въ Усачевской волости, въ 1-й верстѣ отъ деревни Шулеповой по рр. Волошки и Пормѣ сохранилось городище, занимаемое нынѣ казенною оброчною статьею подъ названіемъ *Городищенской*. Городище это имѣетъ въ длину 280 саж. и въ ширину 50 саж., а въ окружности 1 вер. 135 саж. Форма городища — продолговато-круглая. Поверхность площади ровная, нѣсколько холмистая; она раскапывается подъ посѣвы крестьянъ деревни Шулеповой. Городище вообще расположено на высокомъ холму, на правомъ берегу р. Волошки. Въшнихъ укрѣпленій никакихъ не сохранилось. Рвовъ и валовъ нѣтъ и трудно опредѣлить, съ которой стороны былъ входъ въ городище. По народнымъ преданіямъ здѣсь жила «Чудь»; когда стали обращать ее въ христіанскую вѣру и покорили подъ власть русскую, то Чудь сама разрушала свое жилище и бѣжала или сжигала свои жилища, погибая вмѣстѣ съ ними. На самомъ городищѣ и возлѣ него были находимы мѣдные коньки съ кольцами (въ родѣ подвѣсокъ), топоры на подобіе кирокъ; но эти находки не сохранились. Въ 6 верстахъ отъ *Волдѣвскаго прихода* (въ которомъ находился Городищенскъ городище) есть въ лѣсу мѣсто, заросшее деревьями, въ длину 5 а въ ширину 9 сажень; оно выложено камнями, сводъ фундамента, толщиной около аршина. Противъ Шулеповскаго городища, за р. *Волошкой*, на лѣвомъ ея берегу, по народному преданію, также было жилище «Чуди». Мѣсто это теперь представляетъ холмъ, покрытый лѣсомъ; съ восточной стороны холма замѣтно сохранился ровъ, длиною въ 27 саж. и шириною въ 3 саж., а глубиной около 1 аршина; съ западной стороны также замѣтенъ ровъ, длиною до 50 саж., шириною въ 2 шага,—онъ обросъ кустарникомъ. Рвы эти идутъ съ одной стороны къ берегу рѣки Волошки на Сѣверъ, а съ другой къ лѣсу на Югъ. На самой возвышенности холма, по разсказамъ старожиловъ, стояли столбы, въ родѣ памятниковъ на могилахъ; въ настоящее время никакихъ слѣдовъ отъ нихъ уже не осталось. Въ Усачевской же волости, въ 1½ верстахъ отъ Устельскаго погоста, близъ рѣчки *Безводной*, на казенной оброчной статѣ Мелеховской въ урочищѣ *Залѣсьѣ*, сохранились также признаки древняго жилища. Оно имѣетъ въ длину 11 саж. и въ ширину 6 саж., а въ окружности 3—4 саж. Форма жилища кругообразная. Поверхность площади ровная, покрытая въ настоящее время роспашкою для посѣвовъ хлѣба. Жилище расположено было на ровномъ, нѣсколько возвышенномъ мѣстѣ, близъ рѣчки *Безводной*. Въшнихъ укрѣпленій, рвовъ и валовъ не замѣтно: по народному преданію на этомъ мѣстѣ жили когда-то русскіе люди, а можетъ быть и Чудь. Въ той же Усачевской волости, въ 1½ верстахъ отъ деревни Шушеринны, въ такъ называемомъ «*Шушеринскомъ залѣсьѣ*» также есть признаки древняго жилища. Длина его 25, а ширина 20 сажень, въ окружности

до 100 саж.; форма продолговато-круглая. По народному преданию на этомъ мѣстѣ жила «Чудь». Усаачевской же волости въ 1 верстѣ отъ деревни Усла, близъ р. Шелтомы находится два кургана, расположенные на крестьянскихъ поляхъ; курганы эти лежатъ въ разстояніи другъ отъ друга на 83 сажени. По народному преданию они также составляютъ остатки мѣстопребыванія «Чудя». Подъѣзжая къ *Шожемскому* погосту, по обѣ стороны дороги видны возвышенія, правильность которыхъ заставляетъ предполагать, что здѣсь было укрѣпленное становище какого нибудь древняго племени; въ ю.-восточной части этихъ искусственныхъ насыпей, на лѣвомъ берегу Шожи находится курганъ, о которомъ сохранилось преданіе, какъ о могильномъ памятникѣ древняго вождя. Въ *Лелемскомъ* погостѣ, на запустѣвшемъ нынѣ древнемъ кладбищѣ, назадъ тому лѣтъ 70 были отыскиваемы небольшія куски серебра, на которыхъ замѣчались изображенія животныхъ, копей и другихъ знаковъ; Въ *Шалакушскомъ* приходѣ указываютъ на поле, называемое могилнцемъ, гдѣ были похоронены Чудины. Въ *Ломскомъ* приходѣ рассказываютъ, что Чудь нападала на здѣшнія селенія грабила и перебила много народу. Въ 2-хъ верстахъ отъ озера Номенскаго къ р. *Номень*, говорятъ, жила Чудь и указываютъ на груды камня и кирпича. Въ *Подпорожскомъ* приходѣ, недалеко отъ церкви, есть небольшое ровное мѣсто, которое и теперь называется «Бѣлоглазово», потому что тутъ жила «Чудь бѣлоглазая». Въ *Лелемскомъ* приходѣ находится отдѣльное кладбище, подлѣ самой церкви, на небольшомъ бугрѣ, поросшее толстымъ осняникомъ, который по какому то повѣрью, ни кѣмъ не истребляется; здѣсь тоже, говорятъ похоронены Чудь. Объ ней существуютъ пословицы: Чудь въ землю ушла, Чудь живьемъ заколалась, Чудь подъ землю пропала. Въ *Олонецкомъ уѣздѣ*, въ Важменской волости, при деревнѣ *Усть-болярской*, по рассказамъ мѣстныхъ старожилловъ, была древняя могила или насыпь, находившаяся на возвышенномъ мѣстѣ въ полѣ, въ разстояніи отъ р. Важеньки около 100 саж. и отъ Свири — около 250 сажень. Здѣсь были находимы человѣческія кости. Кромѣ того въ губерніи встрѣчаются курганы и могилы, коихъ народное преданіе считаетъ остатками опустошительныхъ движеній Литвы и Поляковъ, таковы: въ *Лодейнопольскомъ* уѣздѣ городище въ Оштенской волости около деревни Ошторовской, въ 92 верстахъ отъ Ошты; *Виттеорскаго* уѣзда, Никудицкой волости, городище въ 230 саж. отъ деревни Загородной; городище Литовское, въ Ухотской волости, того же уѣзда, на лѣвомъ берегу р. Ухты, въ 250 саж. отъ деревни Нязъ; въ *Пудожемскомъ* уѣздѣ, Володозерской волости у деревни Стешевской, близъ Карбозера, городище Литовское; нѣтъ сомнѣнія, что между множествомъ сказаній о Литовскихъ могилахъ, не мало такихъ, по замѣткамъ Е. В. Барсова, которые относятся къ Чудскимъ и другимъ доисторическимъ курганамъ <sup>1)</sup>. Что касается до такъ называемыхъ «Чудскихъ городищъ», то не считая исчисленія ихъ полнымъ, по недостатку свидѣній, мы приводимъ описаніе ихъ, только потому, что они доказываютъ несомнѣнное пребываніе въ краѣ такъ называемой «Чудя», — вѣроятно принадлежавшей къ древнѣйшимъ обитателямъ этого края Лопарямъ или Ями. Пребываніе Ями уже было выше указано несомнѣнными историческими свидѣтельствами въ восточной половинѣ губерніи въ предѣлахъ Пудожемаго и Каргопольскаго уѣздовъ, что относительно послѣдняго подтверждается и мѣстными вышеприведенными преданіями. Что касается до Лопарей, то не говоря о стародавнемъ пребываніи ихъ въ Лопской землѣ, въ соосѣдствѣ съ нынѣшней Финляндіей, извѣстно что ближайшія къ границамъ

<sup>1)</sup> Олон. губ. Вѣд. 1873 № 71. Городки или городища въ Олонцк. губерніи. Брош. Е. В. Барсова ст. 9.

Кемскаго уѣзда (Архангельской губерніи) мѣстности Олонецкой губерніи (по берегамъ озера Онежскаго) и далѣе на Западъ, задолго до XV вѣка были обитаемы Лопарями, которые, по мѣстнымъ этнографическимъ изслѣдованіямъ, занимали и сопредѣльную часть нынѣшней Финляндіи, такъ называемую Финляндскую Карелію. Лопари нѣкогда жили въ предѣлахъ Повѣнецкаго уѣзда и отъ того 7 погостовъ этого уѣзда съ XV в. извѣстны подъ названіемъ «Лопскихъ погостовъ». По указанію Академика Кастрена, Лопари обитали въ округѣ Кемятрасъ, гдѣ они приняли языкъ, нравы и образъ жизни нынѣшнихъ финновъ. Какъ здѣсь, такъ и въ нѣкоторыхъ мѣстахъ Саданккла жители облччаютъ также Лопарское происхожденіе. Приходы: Кемп и Раваньяни также нѣкогда были населены Лопарями. Лербергъ, ссылаясь на хроникю Жустена (Justin) 1799 года, говоритъ, что Лопари даже до половины XV вѣка жили не только въ самой Сѣверной части Скандинавскаго полуострова, но и между заливами Ботническимъ и Финскомъ, въ Сѣверной Сатакундіи (въ Киршипялахъ, Икалисъ и Руовесп), а также въ Сѣверной Тавастіи (въ нынѣшнемъ Саволакесъ и Раутамбеккомъ округѣ), а также и въ Восточной Ботніи <sup>1)</sup>. Раннее движеніе Лопарей на С. Востокъ было вызвано движеніемъ Кареловъ, тѣснимыхъ Норвежцами и Шведами съ С-Запада.

Выше было упомянуто о древнемъ значеніи *Кареловъ* не только въ предѣлахъ Олонецкой губерніи, но и въ большей части Финляндіи. Обширная область, извѣстная подъ названіемъ «Каріаландіи», въ разное время, простиралась отъ земли Квенновъ и береговъ Финскаго залива до Бѣлаго моря, вмѣщая въ себя большую часть нынѣшней Финляндіи, губернію Олонецкую, часть С.-Петербуржской и значительную часть Архангельской <sup>2)</sup>, гдѣ она была извѣстна подъ названіемъ Біарміи, нѣкогда понимаемой за одно съ обширною землею Пермскою. Начало Шведской и Норвежской колонизаціи въ древнюю Финляндію въ XI вѣкѣ было первою побудительною причиною тѣхъ враждебныхъ отношеній финскихъ племенъ между собою, потомъ между Шведами и Русскими, которыя наполняютъ собой нѣсколько вѣковъ, прошедшихъ въ борьбѣ, сначала за обладаніе берегами Ладожскаго озера, а потомъ за обладаніе Каріаландіею.

Движеніе славянъ къ предѣламъ Каріаландіи или точнѣе къ берегамъ Ладожскаго озера началось безъ сомнѣнія до призванія такъ называемыхъ Варяжскихъ князей, и въ IX вѣкѣ Новгородцы уже считали въ числѣ своихъ союзниковъ Весъ, Мерю и Мурому. Движенія славянъ по р. Волхову прежде всего ввели ихъ въ землю Веси и къ озеру Ильмену—въ области Чуди. Новгородская колонизація, распространяясь по берегамъ Финскаго залива и р. Невы и отъ Волхова къ Востоку, системой озеръ (Ладожскаго, Онежскаго, Вожа и Лаче) открыла себѣ путь въ Заонежье въ землю Кареловъ и въ предѣлы дальняго Заволочья, въ землю Суми (Лопарей). Объ этихъ отдаленныхъ движеніяхъ Славянъ немногого намъ извѣстно, и все что извѣстно относится до тѣхъ собственно походовъ, которые имѣли только косвенное значеніе къ завоеванію Славянами Олонецкой Кареліи, таковы походы 1032 года Глѣба къ желѣзнымъ Воротамъ (въ предѣлахъ нынѣшняго Устьсысольскаго уѣзда, Вологодской губерніи), 1042 года походъ Ярослава на Ямъ (обитавшую близъ Онежскаго озера) и въ 1079 году походъ Глѣба (убитаго въ дальнемъ Заволочьи на берегахъ р. Ели). Что

<sup>1)</sup> Изслѣд. Лербер. 118 и 166.

<sup>2)</sup> Брош. Е. В. Барсова стр. 9. Ист. Г. Рос. Кар. I. 22.

касается до Карелии Олонецкой, то давнее водворение Новгородцевъ въ ней выясняется только въ XI и XII вѣкахъ прямыми свидетельствами иного рода. Изъ устава «о мостѣхъ»<sup>1)</sup>, видно, что городскія повинности относительно Новгорода, кромѣ городского населенія, несли и волости, въ числѣ которыхъ считалась *обонежская*, которой самое названіе выражаетъ, что она прилежала къ Онежскому озеру. Обонежская волость распадалась на три рѣли: Лужскую, Лопскую и Волоховскую. Уставъ о мостѣхъ, перечисливъ части Обонежской волости, даетъ возможность опредѣлить положеніе ея и пространство. Въ первой половинѣ XII вѣка область «Обонежскаго ряда» заключалась между озерами Ладожскимъ и Онежскимъ, занимала побережья рр. Олонки, Свири, Паши и Сяси и съ Запада р. Волоховымъ отдѣлялась отъ Водской волости. Что касается до рѣлей Лужской, Лопской и Волховской, которыя по смыслу «Устава о мостѣхъ» слѣдуетъ признать составными частями упоминаемаго имъ Обонежья, то очевидно, что и эти рѣли, при составленіи Устава, принадлежали къ Обонежской волости. Весьма вѣроятно, что усиленіе славянскаго населенія въ Обонежь, распространеніе Новгородскихъ владѣній за р. Свирь и успѣшный ходъ колонизаціи за озеро Онега, въ концѣ XI и въ началѣ XII вѣка повели за собой отдѣленіе Лужской и Лопской рѣли, присоединенныхъ къ Водской пятинѣ.

По уставной грамотѣ Святослава Олеговича 1137 года «Обонежскій рядъ» состоялъ изъ 14 населенныхъ мѣстъ,<sup>2)</sup> изъ коихъ нѣкоторыя принадлежатъ непосредственно къ Олонецкой губерніи, таковы: *Оломьскъ*, *Свирь*, *Юскова* (Юсколь), *Тервиличъ* (Тервиничи) и *Вьлица* (Вьюлица), *Оломьскъ*—нынѣ уѣздный городъ Оловецъ, о которомъ въ своемъ мѣстѣ будетъ упомянуто съ болѣе подробностями. *Свирь*, которую по мнѣнію Г. Барсова, надобно искать на р. Свири, но въ издаваемомъ нынѣ спискѣ населенныхъ мѣстъ ничего подобнаго нѣтъ; *Юскова*, какъ полагаетъ г. Барсовъ, теперь селеніе на озерѣ Юковскомъ, соединеннымъ съ р. Свирью (это соединеніе на картѣ Опермана не показано, и показаны впадающія въ Юковское озеро рр. Свитуха и Кусбры). У озера Юковскаго (по картѣ Опермана безъ названія), показана выставка Юковская, а по списку населенныхъ мѣстъ близъ озера означенъ Юковскій погостъ (Кишковское), въ 94<sup>1</sup>/<sub>2</sub> верстѣ отъ Лодейнаго Поля, *Тервиличъ*—для этой мѣстности г. Барсовъ указываетъ селеніе Терничъ-Наволокъ на р. Свири ниже Лодейнаго поля; или на погостъ Тервиничи, на южномъ берегу Оята (въ Тихвинск. у. Новгород. губ.) на границѣ уѣзда Лодейнопольскаго. Такихъ селеній въ издаваемомъ нынѣ спискѣ нѣтъ; *Вьлица* (Вьюница) нынѣ Виницкій погостъ, на Ояти, въ Лодейнопольскомъ уѣздѣ, по списку населенныхъ мѣстъ: Виницкій погостъ (Андроновское с.) въ 69 вер. отъ города; *Тудорова*—по мнѣнію Г. Барсова—Тудорскій погостъ, у восточнаго берега Онежскаго озера къ сѣверу, оwoло 10 вер. г. Вытегры; по списку населенныхъ мѣстъ есть Тудозерскій погостъ (Ошутовская-Казаковская) въ 12 вер. отъ г. Вытегры, при Тудозерѣ; *Ивань* (Ивань—пог.), какъ указываетъ Г. Барсовъ—Ивановское озеро съ протокомъ въ р. Машу, въ Каргопольскомъ уѣздѣ; но по списку населенныхъ мѣстъ есть сел. Ивановское ближе подходящее къ Ивану-погосту—оно стоитъ отъ оз. Машъ въ 123<sup>1</sup>/<sub>2</sub> отъ Каргополя; *Ракуль* (Ракула). Для этой мѣстности, кромѣ указаній, относимыхъ къ Вельскому уѣзду Вологодской губерніи (кон, кажется,

<sup>1)</sup> Ист. Г. Р. Кар. II пр. 120; очер. Рус. Истор. Геогр. Барсова 1873 175. 176.

<sup>2)</sup> Метер. для Истор.—Геогр. Слов. Росс. Барс. 1875, 149, 150; Очер. Рус. Истор. Геогр. его же 1873 стр. 176 и пр. 264.

вѣрны), приводится мѣстность и въ Каргопольскомъ уѣздѣ, — деревня Раколово, въ 25 вер. отъ Каргополя. Но въ спискѣ населенныхъ мѣстъ есть только дер. Раколовская, при колодцахъ, въ 17 вер. отъ Каргополя; *Спиркова* пог. (Спирково); эту мѣстность Г. Барсовъ приурочиваетъ къ сел. Спирково-Ивановское на приб. Онеги, въ Каргопольскомъ уѣздѣ; но въ спискѣ населенныхъ мѣстъ для Спиркова пог. можно указать на сел. Спирно, при р. Онегѣ, въ 13 вер. отъ Каргополя—*Вихтуя*—Г. Барсовъ при этомъ мѣстѣ замѣчаетъ: есть озеро Виштамо въ восточномъ углу Вытегорскаго уѣзда, на ю.-востокъ отъ Комозера; но это указаніе относительно тождественности съ Вихтуемъ видимо держится только на отдаленномъ созвучіи именъ и нѣкакимъ другими доказательствами не поддерживается; по созвучію именъ, болѣе близкому можно указать для Вихтуя на мѣстности, находящіяся въ Олонецкомъ уѣздѣ, каковы: сел. Вехтусельга, при горѣ Вехту, въ 32 в. отъ Олонца; Вехтозеро, при колодцахъ въ 30 вер. отъ Олонца; но эти указанія, конечно, также могли бы имѣть полное значеніе только при другихъ положительныхъ доказательствахъ <sup>1)</sup>).

Такимъ образомъ съ присоединеніемъ Вавдита и Волока на Мошѣ, въ предѣлахъ Олонецкой губерніи, мы въ XII вѣкѣ уже знали, кромѣ Палеостровскаго монастыря и Шунгскаго погоста, о которомъ упомянуто ниже, до 12 мѣстностей, принадлежавшихъ славянамъ. Это были болѣею частію погосты, слѣдовательно, кромѣ тогдашняго правительственнаго значенія, имѣли и значеніе пунктовъ, въ которыхъ укрѣплялись и первоначальные успѣхи христіанства.

Пустынно было Обонежье, когда тамъ начали появляться «страдамыя деревни». Новгородскіе архіепископы и знатные Новгородцы начали приобрѣтать здѣсь земли, лѣса, озера и разные промыслы. Угодья и урочища среди лѣсовъ и болотъ даже въ юридическихъ актахъ назывались «лѣшія болота, лѣшія лѣса и подлѣшія озера» и т. д. Но пустыньность и дикость мѣстъ не только не пугала, а даже привлекала благочестивыхъ людей, искавшихъ мира и уединенія. Появленіе въ этомъ краѣ монаховъ-пустынниковъ, какъ и на дальнемъ с.-востокѣ, шло рядомъ съ колонизаціей мирянъ, укрѣпляя и освящая занятые мѣста. Инокіи поселялись преимущественно на озерныхъ островахъ, гдѣ ничто не мѣшало ихъ благочестивому настроенію. Однимъ изъ древнѣйшихъ подвижниковъ этого края былъ св. Корнилій, основавшій въ Обонежь монастырь. При обзорѣ Онежскаго озера было указано, что ю.-восточная оконечность его представляетъ цѣлую группу скалистыхъ частію обитаемыхъ острововъ, среди которыхъ названъ и *островъ Пале* или Палей. Островъ этотъ находится (въ Петрозав. уѣздѣ), въ 100 в. отъ губерн. города, на ю.-западномъ берегу Онежскаго озера, при началѣ тамъ называемой Толвуйской губы. Въ грамотахъ и писцовыхъ книгахъ островъ этотъ иногда называется *Вспальевскимъ*, а иногда *Вспалемъ*, а болѣею частію Палеостровомъ. Названъ Палей, по словамъ окрестныхъ жителей, дано острову потому, что около него ловится много рыбы Палеи, почему островъ называется еще и *Палинымъ*. О времени основанія монастыря подлинныя акты, нѣкогда хранившіеся въ монастырѣ, истреблены. Уцѣлѣло немного данныхъ, указывающихъ на древность монастыря. Это — двѣ грамоты, писцовыя книги и данныя отъ Новгородскихъ посадниковъ на островъ Палей, Рѣчной и др. Въ грамотѣ царя Ивана и Петра Алексѣевича въ 1691 году сказано: «а нынѣ били челомъ»... Олонецкому уѣзду съ Онега озера, *Палеостровскаго монастыря* строитель... въ прошлыхъ де годѣхъ, томъ

<sup>1)</sup> Изв. Геогр. Очер. Барс.—1873 ст. 176.



са пятьсотъ лѣтъ и больше. Новгородскіе посадники, во время бытія своего, дали подъ строе-ніе Палеостровскаго монастыря пр. Корнилію на *Онега озеръ Палей, Рвчной и иные острова*, да на процитаніе братіи и труженниковъ въ *Шунскомъ поюсть* пашенныя земли. Слова въ челобитьи: «тому съ пятьсотъ лѣтъ и больше» опредѣляютъ и ясно указываютъ на время основанія монастыря, именно въ концѣ XII вѣка.

Въ пополненіе доказательства о времени основанія монастыря приводимъ и имена са-михъ посадниковъ. Въ грамотѣ 1686 года приводится выпись изъ вводной грамоты Царя Ѳедора Іоанновича 1591 года, гдѣ говорится о разныхъ владѣніяхъ Палеостровскаго мона-стыря, по даннымъ старыхъ бояръ Новгородскихъ, посадниковъ Андрея Ивановича Тисяц-каго, Семена Ермолина съ братомъ, Мартемьяна Родіонова, Василя Аванасьева и Кондрата Денисова, посадничей жены Василисы и игумена Хутынскаго монастыря Варлаама, перво-начальника Хутынской обители, основанной въ 1192—1193 годахъ. Самыя названія владѣ-ній, пожертвованныхъ монастырю новгородскими посадниками, кромѣ немногихъ, забытыхъ по отдаленности времени, удерживаются во всѣхъ писцовыхъ и переписныхъ книгахъ XVI и XVII вѣка. Основатель Палеостровскаго монастыря препод. Корнилій, уроженецъ г. Пскова, еще въ юности оставилъ свою родину и долго странствовалъ въ Поморскомъ краѣ, покуда не достигъ Палей-острова. Здѣсь сначала жилъ онъ въ тѣсной, каменной природной пещерѣ и потомъ устроилъ пустынь и въ ней двѣ деревянныя церкви св. Николая и св. Пророка Ильи. Это мы знаемъ уже изъ позднѣйшихъ историческихъ свидѣтельствъ: въ писцовыхъ книгахъ 1583 года Андрея Плещеева сказано, что эти церкви были «поставленіе преп. игу-мена Корнилія». Уже при жизни его Палеостровская обитель имѣла много иноковъ и спра-ведливо предполагать, что если въ XIV вѣкѣ въ Заонежьѣ уже не было язычниковъ, то на-чало столь значительнаго успѣха христіанства было положено иноками сего монастыря въ XII и XIII вѣкѣ, когда этотъ край былъ населенъ Лопарями (во всемъ нынѣшнемъ Повѣ-нецкомъ и частію въ Петрозаводскомъ уѣздахъ), гдѣ многіе погосты назывались Лопскими еще въ половинѣ XVIII вѣка. Болѣе прочное значеніе Палеостровской обители выдѣляется въ XIV вѣкѣ, когда заонежскіе погосты, окружавшіе Палеостровъ, были уже просвѣщены христіанскою вѣрою и уже пользовались гражданскими правами Новгорода. Это доказываетъ старинная 1375 года «Обводная», которая имѣетъ для насъ особенный интересъ упомина-ніемъ объ различныхъ древнихъ мѣстностяхъ. Въ этой записи, между прочимъ, говорится: «се докончаша миръ въ миръ съ *Челмужскимъ бояриномъ*... Староста *Вымоченскаю поюсту*..., а вси *Шукжане* и вси *Таловяне* и вси *Бузаранцы* и вси *Вымоченцы*.... и урядили.... «Всѣ эти названія относятся къ погостамъ, очевидно имѣвшимъ уже давнее значеніе въ краѣ, — всѣ они подъ тѣми же названіями существуютъ и до нынѣ <sup>1)</sup>).

Заонежье въ то время, а можетъ быть и раньше, служило складочнымъ мѣстомъ для предметовъ приморской торговли, принадлежавшей посадникамъ Новгородскимъ, и естественно предполагать, что богатые Новгородцы, по старинному русскому обычаю, поддерживали какъ обитель Палеостровскую, такъ и другія, возникшія въ XIV вѣкѣ. Но главнѣйшая доля успѣ-ховъ христіанства въ Олонецкомъ краѣ, безъ сомнѣнія, принадлежитъ возникавшимъ обите-лямъ. Около нихъ устроивались новые погосты, поселенія и деревни, такъ что монастыри

<sup>1)</sup> Чтен. Изв. Общ. Древ. 1868 г. Палеостр. Мон., Е. И. Барсова, 19—32.  
Олонец. губ.

всегда становились центромъ наиболѣе населенныхъ мѣстностей края. Всѣ селенія, которыя царскими грамотами были подчинены суду настоятелей Палеостровскаго, Кенскаго, Муромскаго и другихъ монастырей, первоначальнымъ своимъ существованіемъ обязаны были пустынножителямъ. По преданію, братство Лазаря Муромскаго состояло изъ 800 чел.; изъ нихъ впоследствии составились цѣлые приходы. Устраивая, такъ сказать, церковныя колоніи, обонежскіе отшельники являлись вмѣстѣ съ тѣмъ и первоначальными гражданами развитія края. Чудь блѣдо-глазая, обитавшая въ каргопольскихъ предѣлахъ, жила также, какъ и всѣ Лопари, въ подземныхъ пещерахъ и питалась сырымъ мясомъ звѣрей, рыбъ и птицъ—отъ того, вѣроятно, получивъ названіе «сыроядцевъ». Подчинивъ ихъ христіанскому ученію, иноки приучили ихъ къ улучшенію ихъ матеріальнаго быта. Чудяне учились у нихъ воздѣлывать землю и строить жилища, подобныя кельямъ. Обитатели обонежскихъ отшельниковъ были единственными проводниками грамотности и христіанскаго просвѣщенія въ родъ Карельскихъ дѣтей. Здѣсь эти простые и неразвитые люди искали себѣ наставленія и утѣшенія въ бѣдственныхъ и трудныхъ случаяхъ жизни, здѣсь находили для себя и книжныхъ учителей, и книги для чтенія. Нѣкоторые монастыри, какъ Александро-Свирскій, Палеостровскій, Ошвенскій обладали большими бібліотеками, которыя, къ сожалѣнію, погибли отъ хищничества ляховъ и раскольниковъ. Но болѣе всего народъ привязывался къ обитателямъ подъ влияніемъ своего уваженія къ подвижнической жизни пустынножителей, которые чудодѣйственною помощію своею привлекали къ себѣ и новообращенныхъ христіанъ и язычниковъ.

Послѣ Корнилія Палеостровскаго, въ исторіи христіанскаго просвѣщенія Обонежскаго края извѣстны еще многіе пустынножители, каковы: Кириллъ Челмогорскій, Лазарь Муромскій, Александръ Ошвенскій, Пахомій Кенскій, Александръ Свирскій, Никифоръ и Геннадій Кожеозерскіе, Адрианъ Ондрусовскій, Іона Климецкій, и др.

Св. Кириллъ былъ основателемъ *обители Челмогорской*, въ началѣ XIV вѣка. Онъ былъ родомъ изъ новгородскихъ предѣловъ. Воспитанный въ духѣ древняго благочестія, онъ въ 1306 году (на 21 году своей жизни) принялъ иночество въ обители св. Антонія Римлянина. Черезъ 6 лѣтъ, Кириллъ оставилъ эту обитель и послѣ трехлѣтняго странствованія по разнымъ монастырямъ, онъ избралъ себѣ мѣсто, при устьѣ р. Челмы, на горѣ Челмо (давшеи названіе обители) надъ Лекшим-озеромъ, въ 53 вер. отъ Каргополя, гдѣ нынѣ по списку населенныхъ мѣстъ показана Челмозерская пустынь, при Челмозерѣ. Это было въ 1316 г. Много трудовъ и терпѣнія положилъ здѣсь св. Кириллъ, покуда устроилась обитель. Преподобный Кириллъ провелъ въ обители 52 года. Благочестивая жизнь его, какъ видно изъ его жизнеописанія, много содѣйствовала успѣху христіанскаго ученія. Немного было христіанскаго населенія въ Каргопольскомъ краѣ, когда поселился тамъ Кириллъ Челмогорскій: «Баху, говорится въ его жизнеописаніи, нѣтъ еще не крещенія, живуще въ окрестныхъ мѣстахъ, имѣяху чудской языкъ и вѣру; еще бо въ то время православіе начаша процвѣтати и распространятися благочестіе: вси чудяне прише святое крещеніе». Преподобный Кириллъ скончался на 82 году жизни. Въ 1419 г. на мѣстѣ подвиговъ его построенъ былъ храмъ въ честь Богоявленія Господни <sup>1)</sup>.

<sup>1)</sup> Памяти. кн. Олонецк. губ. 1868 г. III. Барсова 20—24; Русс. св. Ѳ. Чер. дек. 537 — 542, Ист. Р. іерар. VI, 655.

Св. Лазарь, въ началѣ второй половины XIV вѣка основалъ *монастырь Мурманскій* и донынѣ извѣстный по списку населенныхъ мѣстъ подъ названіемъ Муромскаго или Мурманскаго монастыря, въ 36 вер. отъ Пудожа, на р. Черной. Лазарь былъ уроженецъ города Рима и по прибытіи въ русскую землю сначала оставался въ Новгородѣ. Здѣсь узнавъ отъ Новгородцевъ о существованіи пустынныхъ мѣстъ въ Обонежьѣ, онъ купилъ у посадника новгородскаго Ивана Захаровича островъ Мучь, на оз. Онега, около котораго тогда, по сказанію самого Лазаря, жили «Чудь и Лопь—страшные сыродцы». Въ 1349 г. онъ отправился туда съ данниками новгородскаго посадника и поселился на пустынномъ островѣ. Много лишеній и гоненій испытывалъ онъ сначала отъ Лопарей, но въ 1352 году рѣшился основать тамъ обитель и, по благословенію новгородскаго архіепископа Моисея, возвратился на островъ. Лопари, побѣжденные его смиреніемъ и чудесными исцѣленіями ихъ больныхъ, оставили окрестности острова Муча и удалились къ сѣверу. Тогда начали приходить къ Лазарю любители уединенія, изъ разныхъ мѣстъ и оставались съ нимъ; иные постригались и вскорѣ поставили деревянную церковь во имя друга Божія Лазаря. Число иноковъ увеличивалось и построена была новая церковь во имя Успенія Богородицы, отъ которой и монастырь Мурманскій названъ былъ Успенскимъ. Преп. Лазарь прожилъ на островѣ 39 лѣтъ, скончался въ 1391 году, имѣя отъ роду 102 года. Мурманскій монастырь, какъ уже замѣчено было выше, имѣлъ весьма важное значеніе въ Обонежьѣ, распространяя около поселенія христіанъ, изъ коихъ многіе потомъ грамотами царей приписаны были къ монастырю<sup>1)</sup>.

Кромѣ вышеназванныхъ монастырей, имѣвшихъ для колонизаціи и просвѣщенія Олоонецкаго края важное значеніе, особенно богата ими исторія Олоонецкой губерніи въ XV и въ особенности въ XVI вѣкахъ. Это было для церкви Олоонецкой губерніи цвѣтущее время. Общежительныя монастырскія братства, устраиваясь въ разныхъ мѣстахъ, не переставали благотворно вліять на усиленіе русскаго населенія. Такимъ образомъ, въ XIV и XV вѣкахъ, дѣлаются извѣстными обители: *Александро-Свирскій монастырь*, нынѣ по списку населенныхъ мѣстъ извѣстный подъ тѣмъ же названіемъ, при озерѣ Святомъ, въ 36 верст. отъ Олонца, основанный Преп. Александромъ въ 1487 г. на озерѣ Роцинскомъ (Святомъ). Обитель эта сама по себѣ имѣла особенное значеніе для успѣховъ христіанства въ край, но ея значеніе важно еще и потому, что изъ нея вышли многіе ученики Преп. Александра, коихъ просвѣтительная дѣятельность была, такъ сказать, продолженіемъ проповѣди ихъ наставника; *Александро-Ошвенскій монастырь*, показанный въ спискѣ населенныхъ мѣстъ подъ названіемъ Александро-Ошвенскаго, на р. Чурыгѣ, въ 42 верст. отъ Каргополя. Онъ основанъ въ 1452 году; *Кенская (Конская) Преображенская пустынь*, нынѣ Кенскій упраздненный монастырь, на лѣвомъ берегу Кены, въ 138 верст. отъ Пудожа, основанъ Преп. Пахоміемъ и уже существовалъ въ 1495 году, какъ видно изъ несудимой грамоты Царя Ивана Васильевича этого года.

Преп. Іона основалъ *монастырь Климецкій*, на островѣ Онежскаго озера, называемаго Кижь или какъ говорится въ старинныхъ монастырскихъ документахъ второй половины XVII вѣка: «монастырь стоитъ среди Онега озера на Климецкомъ острову, въ южномъ наволоктѣ, край воды, въ мысу». Нынѣ этотъ монастырь, по списку на-

<sup>1)</sup> Нам. кн. Олон. губ. 1868 года, III; ст. Барсова 25. Русс. св. 6. Чер. 54; Ист. Р. іерар. V, 114 ч.

селенныхъ мѣсть, показанъ подъ названіемъ Климецкаго, — Николаевского упраздненнаго монастыря, при озерѣ Онегѣ, въ 60 верст. отъ Петрозаводска. Кто былъ первымъ насельникомъ Климецкаго острова—неизвѣстно; прежде чѣмъ былъ основанъ Климецкій монастырь, на островѣ существовала обитель иноковъ, называемая «старою». Обитель эта находилась въ 2-хъ верстахъ отъ вынѣшняго монастыря въ горѣ такъ называемой Пятиной губы, гдѣ и донныя видны слѣды различныхъ строеній. Собственно же Климецкій монастырь основанъ Преп. Іоною, въ мѣрѣ Іоанномъ Климентьевымъ,—отъ чего и получилъ свое названіе монастыря. Іона былъ Новгородскій уроженецъ, который по смерти родителей оставилъ родину и избралъ этотъ островъ для основанія своей обители. Это, какъ полагаютъ, было не ранѣе 1520 года. Бѣденъ былъ монастырь при его началѣ, какъ видно изъ челобитной Климецкихъ иноковъ, которые, вскорѣ послѣ смерти Преподобнаго Іоны, писали Царю Іоанну Васильевичу, что «живутъ они на пустомъ острову, что въ острову ихъ прилегли мхи и болота, дикой черныи лѣсъ и необрочныя воды» и потому просили дать имъ «земли и воды на пропитаніе братіи». Иванъ Васильевичъ далъ имъ на вѣчныя времена «чернаго лѣсу отъ монастыря на пять верстъ, да воды для рыбной ловли отъ монастыря на пять же верстъ во все стороны». Но это владѣніе вызвало споръ со стороны Сѣвнугубскихъ крестьянъ, который кончился только въ 1568 году, когда въ монастырь былъ посланъ дозорщикъ Лихачевъ съ подъячимъ Ляпуномъ Добрынинымъ, которые въ силу царской грамоты отвели монастырскую землю въ Сѣверу на пять верстъ и до деревни Пятиной губы на 2 версты, предоставивъ братіи право и на рыбную ловлю въ Онегѣ безоброчно. Въ 1570 году во владѣніи монастыря является новый «починокъ земли на р. Явдомѣ, у мельницы въ полѣ-обжи». Послѣ бѣдствій Олонецкаго края отъ Нѣмецкой войны въ 1582 году, Климецкій монастырь въ 1583 просилъ у Царя Ивана Васильевича пожаловать (ему) въ Кижяхъ, въ Шаховской волости, на р. Роксѣ, въ деревнѣ Юхновской обжу земли, да пустошь на Мусть-наволокъ. — Осиповшинудвѣ трети обжи, да въ томъ же погостѣ, въ Луковновской волости «лѣшее озеро Нюхчу»—что и было пожаловано имъ царемъ. Изъ книги Обонежской пятины, Заонежской половины, письма Андрея Вас. Плещеева (1582—83 годахъ), однакожь, видно, что раззореніе Нѣмецкой войны не въ конецъ разстроило обитель, и объ ней говорится: Монастырь Клименской на Климетскомъ острову среди Онега-озера въ Ужломѣ (южномъ) наволокъ. А на монастырѣ церковь древяная, съ трапезою Живоносной Троицы, да церковь древяная,—Никола Чудотворецъ. А церкви поставленія и церковное строеніе... прежняго строителя Іоны, да игумена Прохора. Въ монастырѣ келья игуменская... да 20 келей братскихъ, гдѣ живутъ 29 братовъ, да 6 келей же, а въ нихъ живутъ слуги монастырскіе. А около монастыря ограда древянная, да за монастыремъ дворъ гостинный на прѣздъ <sup>1)</sup>).

Но особенно умножилось число монастырей въ Олонецкой губерніи въ XVI вѣкѣ. Тогда дѣлаются извѣстными въ Олонецкомъ уѣздѣ: *Андрусова-Николаевская* пустынь, при губѣ Ладожскаго озера, въ 28 верст. отъ у. города, основанная схимонахомъ Адрианомъ, по мѣстному выговору называемому Андрусомъ. Она, по писц. кн. 1582 г. находилась въ предѣлахъ Рождественскаго погоста на Олонцѣ и тогда извѣстна была какъ «Монастырь Ондрусовъ».

<sup>1)</sup> Пат. Новгород. Невол. VIII, кн. VI, 163; Сиве. нѣс. м. Олонец. губ. пер. № 418; Олонец. нов. Климецкы (брошюра) 1871. Е. И. Барсовъ.

Оудрея *новая* пустынька, на озерѣ Ладогѣ; *Заднекикифоровская Спасская пустынь*, нынѣ подѣ тѣмъ названіемъ остающаяся, на Важеозерѣ, въ 62 верст. отъ города, основана Преп. Нивнеоромъ, ученикомъ Александра-Свирскаго; *Горскій-Ильинскій* монастырь, нынѣ Ильинскій погостъ или село Погостское, въ 60 верст. отъ города. Онъ упоминается въ писцовыхъ книгахъ 1582 года, подѣ названіемъ монастыря Ильинскаго; *Яблоновская пустынь*, находившаяся на островѣ Яблонскомъ на р. Свири, близъ нынѣшняго села Мутусова, бывшаго погостомъ, къ которому обвѣтшавшая церковь этой пустыни была приписана въ 1764 году. Въ *Петрозаводскомъ* уѣздѣ: *Вознесенскій* муж. монастырь, обращенный потомъ въ женскій, показанный нынѣ подѣ названіемъ Вознесенской подмонастырской слободы или упраздненной женской пустыни, при р. Свири, въ 130 верст. отъ Петрозаводска. Онъ упоминается въ писц. книг. 1582 г. въ предѣлахъ Николаевскаго погоста на р. Оштѣ подѣ названіемъ «монастыря Вознесенскаго на устьѣ Свири»; *Матозерская*, Ильинская муж. пустынь, въ 25 верст. отъ города, при озерѣ Машѣ, основанная во времена Царя Θεодора Іоанновича: ея нѣтъ ни въ спискѣ, ни на картахъ; *Ладвинскій* (Ладвинскій) муж. монастырь, указываемый на мѣстѣ погоста Ладвинскаго, къ югу—въ системѣ р. Остречины. Онъ упоминается въ писцовыхъ книгахъ 1582 года, въ предѣлахъ Рождественскаго погоста на Остреничахъ, гдѣ говорится: «Ладвинскіе выставки монастырь. А на монастырѣ церковь Ильи Пророка, да 9 келій, а въ нихъ живутъ 15 братовъ». Въ спискѣ Ладвинскаго погоста нѣтъ. *Шуйскій-Никольскій* монастырь, при погостѣ Никольскомъ на р. Шуѣ, показанный на писцовыхъ книгахъ 1582 г., уже въ запустѣніи; *Соломенскій* мужской монастырь, нынѣ Соломенская упраздненная пустынь или Соломенскій погостъ, при протокѣ Онежскаго озера, въ 6 верст. отъ города. Въ *Баргопольскомъ* уѣздѣ: *Спасо-Преображенскій* мужской монастырь, противъ г. Каргополя, на правомъ берегу р. Онеги—основанъ старцемъ Васіаномъ,—какъ полагаютъ даже въ XIV в., но относится, по времени извѣстности къ XVI вѣку. Въ спискѣ населенныхъ мѣсть его нѣтъ. Въ *Вытегорскомъ* уѣздѣ: *Лужандозерская* мужская пустынь—въ 15 верст. къ сѣверу отъ г. Вытегры, при устьѣ р. Вытегры, основана старцомъ Герасимомъ и упоминается въ писцовыхъ книгахъ 1582 г., гдѣ объ ней сказано: «пустынь Живоносныя Троицы на озерѣ Лужандѣ. А въ ней церковь Живоносныя Троицы, дѣревьяная, съ трапезою, да 6 келій (а живутъ 7 братовъ) да 3 кельи пусты; *Андомскій* женскій монастырь, бывший тамъ, гдѣ нынѣ Андомскій погостъ, при р. Андомѣ, въ 29<sup>1/2</sup> верст. отъ города. Изъ писцовыхъ книгъ 1582 г. видно, что въ Андомскомъ погостѣ, на р. Андомѣ, былъ женскій монастырь съ церковью Св. Николая Чудотворца. *Покровскій* женскій монастырь, «на Вытегрѣ за Онегомъ озеромъ». Церковь Покрова Пресвятой Богородицы, 12 келій. Этотъ монастырь стоялъ на мѣстѣ нынѣшняго Вытегорскаго погоста (или деревни Анхимовской), въ 7 верст. отъ города, при Маринскомъ каналѣ. *Алмозерскій-Ильинскій* монастырь, находившійся тамъ, гдѣ нынѣ по списку населенныхъ мѣсть показанъ Мынозерскій погостъ (Старцовъ) при Мынозерѣ, въ 31 верстѣ отъ города. Известно только, что онъ былъ основанъ при Царѣ Θεодорѣ Іоанновичѣ. Въ *Повенецкомъ* уѣздѣ: *Шунскій-Никольскій* монастырь въ погостѣ Никольскомъ на Шунгѣ, тамъ гдѣ нынѣ по списку насел. м. село Шунгское, при Путкозерѣ, въ 75 верст. отъ гор. Повѣнца. Въ писцовыхъ книгахъ 1582 года сказано: «на погостѣ церковь Николы Чудотворца, да Ильи Пророка... да 5 келій (а въ нихъ живутъ 7 старцовъ), да 17 келій (а въ нихъ живутъ 25 старцовъ)»; *Шальскій-Спасскій* монастырь,—тамъ гдѣ нынѣ по списку населенныхъ мѣсть показанъ Шальскій погостъ (Теребовская) при р. Водлѣ, въ 25<sup>1/2</sup> верст.

отъ города. Въ писцовыхъ книгахъ 1582 г. сказано: «а на погостъ (Спасекомъ на р. Шалъ) церковь Преображенія Господня и Успенія Богородицы, древяные, да 4 кельи, да 6 келій пустыхъ, да за монастыремъ 5 келій (а въ нихъ живутъ 5 стариць черноризиць). Въ *Лодейнопольскомъ* уѣздѣ: *Паденскій* мужской монастырь, близъ Вявницкаго погоста на р. Шокшѣ, на Пада-островѣ, въ предѣлахъ Ильинскаго въ Вявницахъ погостъ. Въ писцовыхъ книгахъ 1582 года сказано: «въ Ильинскомъ погостѣ въ Вявницкомъ монастырѣ Общей Николы Чудотворца, на р. Шокшѣ, на Пада-островѣ. А на монастырѣ церковь Николы Чудотворца... да семь келій (въ нихъ живутъ 15 братій черноризцовъ). А строены церковь и монастырь игуменомъ Корвиліемъ»; *Пиркинский* монастырь, тамъ, гдѣ нынѣ, по списку населенныхъ мѣсть, показанъ Пиркинской-Христорождественскій погостъ, на р. Свири въ 7 верстахъ отъ города. Въ писцовыхъ книгахъ 1582 года сказано: «на погостъ (Рождественскомъ въ Пиркивичахъ) церковь Рождества Христова поставлена послѣ войны.. да 11 мѣсть что были кельи, а въ нихъ жила нищія, питались отъ церкви Божіей»<sup>1)</sup>.

Такимъ образомъ съ XII по XVI вѣкъ включительно въ Олонецкомъ краѣ возникло до 24 обителей (изъ нихъ въ XII в.—1, въ XIV—2, въ XV вѣкѣ—4, въ XVI—17), изъ коихъ каждая внесла въ исторію колонизаціи новые русскіе элементы. Но мы въ этому можемъ еще прибавить весьма любопытныя свѣдѣнія о степени русской населенности въ концѣ XVI вѣка по писцовымъ книгамъ 1582—1583 годовъ, «въ обонежской пятинѣ Заонежской половины», письмо Андрея Васильевича Плещеева. Для Олонецкаго края здѣсь насчитывается 23 погоста, въ коихъ считается:

*Въ Олонецкомъ уѣздѣ:*

*Рождественскій* погостъ на *Олонцѣ* (нынѣ городъ Олоонецъ). Въ границахъ этого погоста находились деревни дворцовыя и владычнія (на рѣкахъ Олонцѣ, Инейѣ, Верхней-Седекѣ, Туксѣ, Мегрѣ, Мегренѣ, Мегрегѣ, Ищѣ, Самосѣ и раз. озерахъ).

Погостъ *Воскресенскій* на *Важенахъ* (по кар. Опер.—погостъ Важинскій при слияніи р. Важены съ р. Свирию; кар. Шуб.—пог. Важенскій при р. Важени недалеко отъ слиянія съ Свирию; по списку насел. мѣсть вѣроятно село Погостское на р. Важенкѣ, въ 87 верстахъ отъ Олонца. При немъ были деревни Царя и Вел. Князя, а также и владычнія.

*Въ Петрозаводскомъ уѣздѣ:*

Погостъ *Никольскій* на *Шуѣ* (на кар. Опер.—пог. Шуйской, на кар. Шуб.—Шуйское, недалеко отъ впаденія р. Шуи въ оз. Онего: но въ спискѣ насел. мѣсть нѣтъ собственно погоста Шуйскаго, а есть село Погостское на р. Шуѣ, въ 25 вер. отъ Петрозаводска). При погостѣ были села и деревни дѣтей боярскихъ и Великаго Князя волости черныя оброчныя. Общаго числа селеній не означено.

*Рождественскій въ Остречинахъ* (на картахъ показанъ на р. Свири при рѣчкѣ безъ имени, недалеко отъ Инвенскаго погоста, показаннаго по списку насел. мѣсть. Но Остречинскаго погоста въ спискахъ нѣтъ). При немъ значится деревня черныя оброчныя, живущія и пустыя, а также монастырскія (Ростяина монастыря). Счета селеній не означено.

<sup>1)</sup> Истр. Р. II. III. 571, 597; IV, 149, 296, 344, 361; IV, 178, 834; V, 24, 59; Зап. Г. Об. VIII; Пат. Нев. стр. 79, 156, 165, 173, 196. Прил. VI, 156, 159, 160, 168, 179. Пам. Ки. Ол. г. 1860, 19; 1868, 40—52; 867, Ч. III. 19, 17, 25—40, 28, 23, 110; Списк. насел. м. Ол. губ. 48, 216, 706, 790, 876, 1.131, 2.246, 2.236, 1.858, 2.980, 3.225, 3.272, 3.474.

*Спасскій въ Кижсахъ* на Онегѣ. (Для этой мѣстности въ спискѣ населенныхъ мѣстъ представляются два селенія, въ близкомъ разстояніи одинъ отъ другаго находящіяся: село *Кижскаго острова* (сѣвернаго конца) и деревню *Кижскаго острова* (южнаго конца), въ 60 вер. отъ Петрозаводска. Къ этому погосту принадлежали царскія оброчныя, черныя волости и монастырь Климецкій, о коемъ выше упомянуто.

*Пог. Егорьевскій на Толвуѣ* (по картѣ Шуб.—пог. Толвуйскій); по списку населенныхъ мѣстъ подъ тѣмъ же названіемъ состоитъ изъ многихъ поселковъ (онъ находится въ 165 вер. отъ Петрозаводска). Къ нему принадлежали царскія черныя волости и вотчины монастыря Вежицкаго и Ильинскаго. Къ этому погосту относится упоминаніе о Толвуйцахъ, въ 1375 г. встрѣчающихся въ одной старинной обводной.

*Въ Лодейнопольскомъ уездѣ.*

*Пог. Дмитріевскій въ Сотскихъ* (по кар. Шуб. и Опер.—пог. Соцкой, на прав. берегу Ояты); по списку насел. мѣстъ пог. Соцкой иначе называется «Ключинское» и показано въ 58 вер. отъ Лодейнополя. Къ нему принадлежали деревни и починки черныя оброчныя, вотчины владычныя и монастырскія (Отенскаго и Борисоглѣбскаго Новгородскаго).

*Пог. Михайловскій въ Гедевичахъ* (по кар. Опер.—погостъ Гедевскій на б. Ояты; кар. Шуб. пог. Гедевскій на правомъ, и пог. Евденскій на лѣв. б. Ояты); по списку насел. мѣстъ Гедевскій погостъ, въ 44 верстахъ отъ Лодейнаго поля. При немъ были села и деревни дѣтей боярскихъ, а также волости владычныя и волости Онтонова монастыря—Гончинича можетъ быть Гончиничи, показанныя въ 40 верстахъ отъ города.

*Пог. Имоченицкій или Вымоченицкій на Ояты* (по кар. Шуб.—пог. Имачинскій на прав. б. Ояты, тамъ гдѣ по кар. Опер. показанъ пог. Пречистенскій); по списку насел. м. Имоченскій (Богородицко-Рождественскій или Имоченцы) въ 35 вер. отъ Лодейнаго поля. При немъ были села и деревни дѣтей боярскихъ и владычныя. Къ погосту Имоченскому относится упоминаніе объ «Вымоченцахъ», встрѣчаемые въ старой Челмужской обводной 1375 года.

*Рождественскій въ Пиркинчихахъ* (по кар. Шуб.—погостъ Пиркинскій, на лѣвомъ бер. р. Свири, нѣсколько выше Лодейнаго поля; по списку насел. м.—Пиркинско-Христорожественскій, въ 7 вер. Лодейнаго поля). При немъ были села, деревни и починки Царя и Великаго Князя оброчныя и черныя волости и также владычныя.

*Пог. Никольскій въ Ярославичахъ* на р. Ояты (на кар. Шуб.—Ярославичи, на прав. б. Ояты); по списку насел. м. *Николаево-Ярославскій*, составляющій часть села Матреновщины, на р. Ояты, въ 60 вер. отъ Лодейнаго поля. \* Къ погосту принадлежали села и деревни дѣтей боярскихъ.

*Пог. Ильинскій—въ Вьницяхъ* на р. Ояты (по кар. Опер. и Шуб. погостъ Вьницкій—на правомъ берегу Ояты); по списку населенныхъ мѣстъ—пог. Вьницкій или Андроновская, а также Вьницы, въ 69 вер. отъ Лодейнаго поля. При немъ находились деревни и починки царскихъ оброчныхъ людей и монастырскіе (общаго монастыря Николая Чудотворца на Шакшѣ). Этотъ погостъ занимаетъ мѣсто древней Вьницы или Вьюницы, упоминаемый въ 1137 г., какъ о томъ сказано выше.

*Пог. Никольскій на Ошть* (по кар. Опер.—пог. Оштенскій, на кар. Шуб.—Оштинскій при р. Ошть); по списку населенныхъ мѣстъ этому погосту соответствуетъ пог. Оштинскій въ 126<sup>1/2</sup> вер. отъ Лодейнаго поля. При немъ считались волости черныя Царя и Великаго Князя и монастырскія и монастырь Вознесенскій на устьѣ р. Свири.

*Въ Польшенскомъ уездѣ:*

*Пог. Спасскій на Выгозерѣ* (по кар. Опер.—пог. Выгозерскій на ю.-восточномъ берегу Выгозера, по списку насел. м. ему соответствуетъ пог. Выгозерскій (Выгозеро) при Выгозерѣ, въ 71 вер. отъ Повѣнца. Къ этому погосту принадлежали деревни царскихъ черныхъ людей.

*Пог. Петровскій въ Челможь на р. Пимонь* (по кар. Опер. и Шуб.—пог. Челмужскій, на с.-восточномъ берегу оз. Онего, при устьѣ Немины); по списку насел. м.—пог. Челмужскій (село Никольское) при р. Неминѣ, въ 82½ вер. отъ Повѣнца. Къ нему принадлежали деревни черной Царской волости.

*Пог. Никольскій на Шунь на оз. Боткь, на острову* (по кар. Опер.—Шунгскій наволокъ, по кар. Шуб. значится пог. Шунгскій есть еще и другой—западнѣе); по списку насел. м. ему соответствуетъ село Шунгское, въ 75 вер. отъ Повѣнца. Къ нему принадлежали села и деревни царскія и оброчныя, черныя, а также монастырскія (Воспольскаго, т. е. Палеостровскаго монастыря). Этотъ погостъ принадлежитъ къ числу древнѣйшихъ, какъ о томъ упомянуто при описаніи Палеостровскаго монастыря.

*Въ Пудожскомъ уездѣ:*

*Пог. Спасскій на Шалѣ* (по кар. Опер. и Шуб.—пог. Шальскій на р. Шалѣ, близъ впаденія въ р. Водлу); по списку насел. мѣстѣ—Шальскій погостъ (село Теребовское) при р. Водлѣ, въ 25 вер. отъ Пудожа. При погостѣ считались волости черныя Царя и Великаго Князя.

*Пог. Никольскій въ Пудоль* въ 5 вер. отъ Пудожа—подъ названіемъ Пудожскаго погоста, въ спискѣ селеній Министерства Внутреннихъ Дѣлъ значится погостъ Пудожскій; въ спискѣ насел. м. его нѣтъ. При немъ были деревни и вотчины, царскія черныя, оброчныя.

*Пог. Рождественскій на Водлозерѣ* (по кар. Опер.—пог. Водлозерскій на одномъ изъ острововъ ю.-западной оконечности Водлозера; по кар. Шуб.—на этомъ мѣстѣ значится пог. Водлозерско-Предтеченскій; но есть еще другой погостъ—Ильинскій-Водлозерскій на с.-восточной оконечности оз. Водло). Здѣсь надобно разумѣть—первый, по списку населенныхъ мѣстъ показаны оба: Предтеченскій въ 55 вер. и Ильинскій въ 75 вер. отъ Пудожа. При немъ считались черныя волости и деревни Царя и Великаго Князя.

*Въ Вытегорскомъ уездѣ:*

*Пог. Петровскій на р. Вытегрѣ* (по списку насел. мѣстѣ д. Анхимовская, Вытегорскій погостъ, при Маринскомъ каналѣ, въ 7 вер. отъ Вытегры), къ нему принадлежали черныя оброчныя волости и деревни монастырскія <sup>1)</sup>).

*Пог. Рождественскій на Мегрѣ* (по кар. Опер. и Шуб.—пог. Мегозерскій на р. Мегрѣ, впадающей съ юга въ оз. Онего); по списку насел. м. этому погосту соответствуетъ такъ называемое село «близъ погоста», состоящее изъ многихъ поселковъ, въ числѣ которыхъ значится и погостъ Мегозерскій, въ 36 вер. отъ г. Вытегры. Къ нему принадлежали черныя оброчныя волости.

<sup>1)</sup> Зап. Им. Г. Об. 1853, VIII; Пят. Нев. стр. 119 и проч.; VI, 133 и слѣд.; Спас. насел. м. Ол. губ., Выт. 549, 706, 878; Лод. 2191, 2215, 2246, 2662, 2455, 2310, 2308; Ол. 3361; Петр. 261, 275, 387, 388, 4118; Пов. 3424, 3423; Пуд. 3581, 3858 3957.



*Пог. Никольскій на Андомъ* (по кар. Опер. и Шуб.—пог. Андомскій на р. Андомъ; по списку насел. м.—пог. Андомскій) село Погостское при р. Андомъ, въ 29<sup>1</sup>/<sub>2</sub> вер. отъ Вытегры. При немъ считались деревни и волости царскія и монастырскія (Муромскаго, т. е. Мурманскаго монастыря).

Во всѣхъ вышеприведенныхъ погостахъ считалось:

	селеній		деревень	деревень
	жил.	пуст.	жилыхъ.	пустыхъ.
<i>Въ Вытегорскомъ уездѣ:</i>				
1. Пог. Рождественскій на Мехрѣ . . . . .	4	2	166	22
2. » Покровскій на Вытегрѣ . . . . .	9	3	71	20
3. » Никольскій на Андомѣ . . . . .	—	—	158	7
<i>Въ Олонецкомъ уездѣ:</i>				
4. Пог. Рождественскій на Олонцѣ . . . . .	—	2	334	22
5. » Покровскій на Важенахъ . . . . .	—	—	202	28
<i>Въ Петрозаводскомъ уездѣ:</i>				
6. Пог. Никольскій на Шуѣ . . . . .	—	—	43	(Свѣд. неполныя).
7. » Рождественскій на Остречинахъ . . . . .	—	—	Св. нѣтъ.	
8. » Спасскій въ Кижяхъ . . . . .	—	—	42	} Свѣдѣнія
9. » Егорьевскій на Толвуѣ . . . . .	—	—	23	
<i>Въ Лодейнопольскомъ уездѣ:</i>				
10. Пог. Дмитровскій въ Сотскихъ . . . . .	—	—	31	} неполныя.
11. » Михайловскій въ Гедевичахъ . . . . .	1	—	3	
12. » Имоченевскій на Ояти . . . . .	—	—	5	
13. » Рождественскій въ Пиркиничихъ . . . . .	—	—	Св. нѣтъ.	
14. » Никольскій въ Ярославичахъ . . . . .	—	—	14	Свѣдѣнія
				неполныя.
15. » Ильинскій на Вѣницахъ . . . . .	—	1	159	19
16. » Никольскій на Оштѣ . . . . .	—	—	211	37
<i>Въ Повенецкомъ уездѣ:</i>				
17. Пог. Спасскій на Выгозерѣ . . . . .	—	—	73	23
18. » Рождественскій на Мегрѣ . . . . .	4	2	166	22
19. » Покровскій на Вытегрѣ . . . . .	9	3	80	23
20. » Рождественскій на Андомѣ . . . . .	—	—	158	7
<i>Въ Пудожскомъ уездѣ:</i>				
21. Пог. Спасскій на Шалѣ . . . . .	—	—	30	—
22. » Никольскій въ Пудожѣ . . . . .	—	—	130	9
23. » Рождественскій на Водлозерѣ . . . . .	—	—	24	13

Такимъ образомъ всего:

	селеній		деревень	деревень
	жил.	пуст.	жилыхъ.	пустыхъ.
Въ Вытегорскомъ уездѣ . . . . .	13	5	395	49
» Олонецкомъ » . . . . .	—	2	536	50
» Петрозаводскомъ » . . . . .	—	—	103	—
» Лодейнопольск. » . . . . .	1	1	423	56

Въ Повѣнецкомъ уѣздѣ . . . . .	13	5	477	74
» Пудожскомъ » . . . . .	—	—	184	22
Всего . . . . .	27	13	2.123	251

Слѣдовательно всего, какъ селеній, такъ и деревень жилыхъ и пустыхъ 2.414 поселеній, кромѣ отдѣльныхъ монастырей; но при этомъ надобно имѣть въ виду, что по нѣкоторымъ погостамъ (какъ Рождественскому въ Остреничахъ и Рождественскому въ Пиркиничахъ) въ «Пятинахъ Новгородскихъ г. Неволна, о поселкахъ нѣтъ свѣдѣній; о числѣ деревень принадлежавшихъ погостамъ: Никольскому на Шуѣ, Спасскому въ Кижяхъ, Егорьевскому на Толвуѣ, Михайловскому въ Гедевичахъ, Иможенскому на Олти и Никольскому въ Ярославичахъ) за неизвѣстемъ общаго числа деревнямъ, свѣдѣнія основаны только на исчисленіяхъ, поименно показанныхъ при погостахъ деревень. Если бы и по этимъ 8-ми погостамъ имѣлось исчисленіе деревень, то оно бы могло значительно увеличить общій итогъ поселеній XVI вѣка, по крайней мѣрѣ до 3.000 деревень, кои составили бы болѣе половины настоящаго числа населенныхъ мѣстъ (4.187 поселеній) показанныхъ въ спискѣ. Это тѣмъ болѣе правдоподобно, что многія относительно древнія поселенія XVII вѣка не вошли въ наше исчисленіе, за неизвѣстемъ объ нихъ историческихъ свѣдѣній, но число ихъ также довольно значительно, судя уже потому, что въ спискѣ населенныхъ мѣстъ встрѣчается по разнымъ уѣздамъ погостовъ и пустыней всего 142 (въ т. ч. въ Вытегорскомъ уѣздѣ 2 пустыни и 22 погоста, въ Каргопольскомъ у. 2 пуст. и 45 пог., въ Лодейнопольскомъ — 24 пог.; въ Олонецк. 1 пуст. 6 пог., въ Петрозаводскомъ 1 пуст., 14 пог., въ Повѣнецк. — 16 погостовъ и въ Пудожск. 11 погостовъ) <sup>1)</sup>.

Полное обладаніе Каріаландією, коему положено было начало еще ранѣе первой половины XI вѣка, не могло не вызвать со стороны финскихъ племенъ враждебныхъ столкновеній съ Славянами, особенно съ тѣхъ поръ, какъ въ началѣ XII вѣка Корелы, уступая напору шведской колонизаціи въ Финляндіи, должны были отодвинуться къ берегамъ Ладожскаго озера. Шведы, предупредившіе Славянъ въ Финляндіи, сдѣлались съ тѣхъ поръ опасными сосѣдями ихъ. Лѣтопись XII и XIII вѣка представляетъ постоянныя враждебныя отношенія Славянъ съ Финнами, Шведами и Ливонцами за обладаніе берегами Балтійскаго моря.

Что касается до Каріаландіи, то о первомъ раннемъ ея покореніи власти Славянъ можно сказать то же, что и вообще объ дальнихъ завоеваніяхъ Новгородцевъ на с.-востокѣ, что они не составляли полнаго обладанія краемъ и покоренныя племена удерживались только въ значеніи плательщиковъ дани. Эти отношенія очевидно изъ того, что въ концѣ XII вѣка Славяне-Новгородцы, устроившись по побережью Балтійскаго моря, не разъ дѣлали походы и въ Каріаландію и даже въ Финляндію и должны были силой оружія усмирять непокорныхъ инородцевъ. Такъ въ 1186 году лѣтопись передаетъ о походѣ новгородскихъ вольниковъ, собранныхъ Вышатомъ Васильевичемъ, въ Финляндію, откуда они возвратились съ множествомъ плѣнной Еми; въ 1190 г. Новгородцы вмѣстѣ съ Псковичами и Карелами вновь опустошили Финляндію, въ 1227 году, по сказанію лѣтописца: «Ярославъ ходи за море на Емь, гдѣ ни одинъ изъ князей русскихъ невозможе бывати и всѣ земли ихъ плѣни, ведый

<sup>1)</sup> Смол. влад. селеній Олонецк. губ. при спискѣ нас. мѣстъ.

множество полона, яко сущи съ нимъ не возмогоша всего полона отвести, но оныхъ съчаху, оныхъ множество пушаху опять во свояси». Въ томъ же году: «Ярославъ Всеволодовичъ.... крести множество Корель: мало не все люди крестились». Это обстоятельство вѣроятно было причиною того, что въ 1228 году возстала непокорная Ямь. Лѣтописецъ по этому случаю говоритъ: «придоша Емя воевать въ Ладожское озеро въ лодкахъ, и приди вѣсть въ Новгородъ; новгородцы же вѣдоше въ насады, вгребоша съ Ярославомъ; Володиславъ посадникъ Ладозьскій, съ Ладожаны, не ждя Новгородцы, гонися въ ладьяхъ по нихъ (за Емя) и быше ночь и отступиша въ Островлець, а Емя на брезѣ съ полономъ, воевали бо бяху около озера (Ладожскаго) въ Усадѣхъ и Олоньскы. Побѣгоша (Ямя) на лѣсъ; много ихъ тутъ паде». Это мѣсто лѣтописи Карамзинъ поясняетъ тѣмъ: Еми было около 2 т. Ночь прекратила борьбу. Напрасно предлагавъ миръ, Емяне умертвили своихъ плѣнниковъ, бѣжали въ лѣса, гдѣ Ижоряне и Карелы истребили ихъ всѣхъ до одного». Въ 1240 году, по сказанію лѣтописца: «придоша свѣи въ силѣ велицѣ и Мурмане и Сумь и Ъмь, въ корабляхъ множество много зѣло и сташе въ Невѣ устьѣ Ижоры... и хотяще воспріять Ладогу». Это былъ знаменитый походъ Биргера, кончившійся для Шведовъ полнымъ поражениемъ, которое нанесъ имъ Великій Князь Александръ Невскій. Между 1277 и 1280 годами, и Карелы, уже не разъ участвовавшіе, вмѣстѣ съ Новгородцами, въ походахъ противъ разныхъ финскихъ племенъ, задумали свергнуть иго новгородское, возмущенные еще оставшимися среди нихъ язычниками, но Великій Князь Дмитрій Александровичъ взялъ ихъ земли на щитъ, т. е. разорилъ многія корельскія поселенія, за явное ослушаніе или бунтъ. Въ XIV вѣкѣ начались походы въ шведскія земли: такъ, въ 1311 году, по свидѣтельству лѣтописца: «ходиша Новгородцы войною на нѣмецкую землю за море на Емя, съ княземъ Дмитріемъ Романовичемъ, и переѣхаше море, взяша первое Купецкую (т. е. Кумо) рѣку, села пожгожа и головы помаша, а скоть изсѣкоша потомъ взяша Черную рѣку (т. е. Нокію) и тамъ по Черной рѣкѣ придоша къ городу Ваная (нынѣ—Ваане), и взяша городъ и пожгоша, а Нѣмца избѣгоша въ Дитинець; бяше бо мѣсто весьма сильно твердо, на камени высоцѣ, не имѣя приступу ни откуда же, и сослаша съ поклономъ, просяше мира, Новгородцы же мира не даша и стояша 3 дни и 3 ноци, села великія пожгоша... и потомъ идуче, взяша Кавголу рѣку и Перну рѣку и выидоша въ море и придоша здорови вси въ Новгородъ». Скорость, съ которой сдѣланъ былъ этотъ походъ, показываетъ, что это былъ простой морской набѣгъ, въ родѣ Норманскихъ; въ 1318 г. Новгородцы вступили въ землю Суми, проникли въ рѣку Полную и взяли городъ Людеревь Сумскаго князя—это была собственно крепость нынѣшняго города Або, какъ о томъ уже упомянуто при историческомъ обзорѣ свѣдѣній о племенѣ Сумь.

Продолжая свои набѣги по Балтійскому морю, Новгородцы проникли до Норвегіи и около 1323 г. опустошили предѣлы Дронгеймской области, а также не разъ грабили Шведскую Лапландію, проходя туда, какъ полагають, уже сухимъ путемъ чрезъ Карелію, которая тогда была мѣстомъ жестокихъ битвъ между Шведами и Новгородцами за обладаніе этой страной.

Уже въ XIII вѣкѣ Заонежье славилось обиліемъ желѣзныхъ рудъ и слюдяными копями. Въ Заонежскихъ погостахъ, на основаніи договорныхъ грамотъ Новгородцевъ съ Ганзою, дозволялось Голландскимъ и Нѣмецкимъ купцамъ рубить лѣсъ и добывать слюду и желѣзо. Новгородцы свободно производили здѣсь торговлю мѣною естественныхъ произведеній на

на иноземные товары до тѣхъ поръ, пока въ 1293 г. Шведы на границѣ Новгородскихъ владѣній не заложили крѣпость (нынѣшній Выборгъ), которая впоследствии въ XVI вѣкѣ въ нашихъ лѣтописяхъ известна подъ названіемъ *Выбора, Выборга, Нѣмецкаго города*. Близкое сосѣдство Шведовъ отозвалось для Олоонецкаго края частыми набѣгами и раззореніемъ, какъ отъ Шведовъ, такъ и отъ Ливонскаго Ордена, не разъ вторгавшихся въ области Новгородскія. При Іоаннѣ III, съ присоединеніемъ Новгорода и областей Новгородскихъ къ Москвѣ, край Олонецкій вошелъ въ составъ Московскаго государства: большая часть волостей его была отписана въ казну и подчинена управленію намѣстниковъ, жившихъ въ Новгородѣ, о чемъ свидѣтельствуетъ грамота царя Іоанна Васильевича 1536 г., сохранившаяся въ Каргопольскомъ городомъ въ магистратѣ. Еще XV столѣтіи Олонецкая губернія составляла часть Обонежской пятины. Изъ городовъ, нынѣ принадлежащихъ къ составу Олонецкой губерніи, только Каргополь не принадлежалъ къ этой пятинѣ, находясь въ области Бѣлозерской. Въ княженіе Василя Іоанновича въ 1516 г. посланы были въ Обонежскую пятину—писцы Никита Селивановъ и Иванъ Лихачевъ. Изъ переписи этого времени видно, что въ волостяхъ обонежскихъ и въ помѣщичьихъ владѣніяхъ считалось тогда 315 семей и дворцоваго вѣдомства 2415 дворовъ и семей. Большая часть бояръ, владѣвшихъ землями въ Олонецкомъ краѣ, жила въ Москвѣ, собиравъ оброкъ съ крестьянъ чрезъ своихъ посланныхъ; только духовная власть, заботясь объ утвержденіи православія, основывала въ селеніяхъ монастыри и имѣла попеченіе о жителяхъ. Наибольшая населенность сосредоточивалась тогда въ Каргополѣ, бывшемъ еще селеніемъ, которое, находясь во внутренности страны, считалось главнымъ мѣстомъ торговыхъ сношеній Заонежья съ Поморьемъ, какъ видно изъ грамоты Великаго Князя Іоанна Васильевича, 1536 года, къ Каргопольскому намѣстнику, хранящейся въ Каргопольскомъ городомъ магистратѣ. Другое значительное селеніе Олонецъ, находясь на границѣ Финляндіи, стояло на пути изъ Новгорода въ Старую Ладугу и Заонежье; въ краѣ еще много было пустынныхъ мѣстъ и земли оставались необработанными. При царѣ Михаилѣ Ѳеодоровичѣ вся Обонежская пятина была отчислена къ Новгородскому уѣзду съ раздѣленіемъ на двѣ части: Нагорную и Заонежскую, и Каргополь былъ обращенъ въ городъ. При царѣ Алексѣѣ Михайловичѣ Заонежскіе погосты, оставаясь по прежнему въ предѣлахъ Новгородскаго уѣзда, управлялись особымъ воеводою; Рождественскій Олонецкій погостъ, бывший до 1648 года вотчиною Новгородскаго митрополита, отписанъ въ казну и въ 1652 г. наименованъ городомъ. Времена Петра I были для Олонецкаго края началомъ полнаго экономическаго значенія. Петръ Великій намѣревался усовершенствовать горное дѣло въ Россіи на прочныхъ началахъ, остановилъ свое зоркое вниманіе на Олонецкомъ краѣ, обильномъ тогда еще далеко неизвѣданными минеральными богатствами. Въ 1698 году, Петръ I, во время путешествія своего въ Саксонію, обозрѣвалъ горные заводы въ Фрейбергѣ, и другихъ мѣстахъ, и возвратясь въ Россію, въ 1700 г. учредилъ рудный приказъ, завѣдывавшій всѣми горными дѣлами въ Россіи; онъ велѣлъ разыскивать тщательно всѣ руды, коихъ признаки встрѣчались въ Олонецкомъ краѣ, и въ случаѣ успѣха розыска устроить горный заводъ. Вместе съ вызваннымъ изъ за границы ерд-пробиромъ Блюгеромъ, осматривалъ Олонецкія горы и озера, Петръ I нашелъ тамъ желѣзную и мѣдную руды и заложилъ плавильныя печи. Дальнѣйшая исторія горнозаводскаго дѣла находится въ связи съ исторіей города *Петрозаводска*.

Въ 1702 г. Петръ I учредилъ вервь на р. Свири, а въ 1708 г. началась постройка кораблей, подъ надзоромъ князя А. Д. Меншикова и за тѣмъ Каргополь съ городомъ Пошехонью и Бѣлозерскомъ съ уѣздами были отданы во владѣніе Олоонецкой верви. Вслѣдъ за тѣмъ приступили къ построению Повѣнецкихъ и Кончезерскихъ заводовъ.

Что касается до устройства заводскаго дѣла, то труды Петра I въ этомъ отношеніи скоро увѣнчались успѣхомъ, и уже во время сѣверной войны Олоонецкіе заводы снабжали войско и флотъ въ достаточномъ количествѣ военными снарядами. Полковникъ де-Генингъ, бывшій директоромъ заводовъ и Олоонецкимъ комендантомъ съ 1714 г., былъ ревностнымъ сотрудникомъ и исполнителемъ назначеній Петра Великаго.

При учрежденіи губерній въ 1708 г. города Олоонецъ и Каргополь были приписаны къ Ингерманландской губерніи, въ которой главнымъ городомъ былъ С.-Петербургъ; въ 1727 г. эти города были отчислены въ Новгородскую губернію. При Императрицѣ Екатеринѣ II Олоонецъ въ 1773 г. наименованъ провинціальнымъ городомъ, съ учрежденіемъ въ немъ областныхъ присутственныхъ мѣстъ, и вновь открыты городъ *Вытегра* и пригородъ *Паданскъ* въ 1777 г. Петрозаводскую слободу Олоонецкой области повелѣно переименовать *городомъ*, которому и быть на основаніи прочихъ Новгородскаго намѣстничества новыхъ городовъ; въ 1782 г. по выгодному положенію Петрозаводска туда переведено изъ г. Олонца областное управленіе; въ томъ же году пригородъ Паданскъ упраздненъ и на мѣсто его учрежденъ г. Повѣнецъ, къ которому приписанъ и Паданскій округъ; въ 1786 г. повелѣно Олоонецкую провинцію переименовать намѣстничествомъ, съ назначеніемъ Петрозаводска губернскимъ городомъ; въ 1785 г. при Олоонецкой верви на р. Свири, именованной *Лодейнымъ полемъ*, устроенъ городъ и образованъ для него особый уѣздъ; распространены предѣлы Олоонецкаго намѣстничества въ сѣверу до бб. Бѣлаго моря и поморскихъ Онежскихъ жителей причислены къ Повѣнецкому округу, съ раздѣленіемъ его на двѣ части: округъ Повѣнецкій и Кемскій съ городомъ Кемью. Въ 1796 г. Олоонецкая губернія была упразднена, съ раздѣленіемъ ея между Архангельской и Новгородской: къ первой отчислены города Кемь и Повѣнецъ, къ послѣдней—Пудожь, Каргополь, Вытегра, Лодейное поле, Олоонецъ и Петрозаводскъ. Въ 1801 г. Олоонецкая губернія возстановлена въ прежнемъ видѣ, и затѣмъ въ 1802 году возстановлены уѣздные города, состоявшіе за штатомъ,—Лодейное поле, Пудожь и Повѣнецъ, а Петрозаводскъ оставленъ губернскимъ городомъ <sup>1)</sup>.

Въ заключеніе обзора, прибавимъ общія свѣдѣнія о городахъ: *Петрозаводскъ*. Съ учрежденіемъ Руднаго приказа въ 1700 г. Петръ Великій въ 1703 году основалъ при устьѣ рѣчки Лосинки, впадающей въ Онежское озеро, пушечный заводъ, назвавъ его *Петровскимъ*. Горнозаводскія заведенія, возникшія въ краѣ, были причиной къ образованію *слободы Петровской*, которая еще при Петрѣ Великомъ уже имѣла до 30 дворовъ. Заводъ, названный *Петровскимъ* въ честь основателя, въ 1704 году началъ свое дѣйствіе: въ немъ плавилъ чугуны, отливали пушки, выдѣлывали разное желѣзо, ружья и проч., тянули проволоку. Въ то же время для приѣзда Императора Петра I выстроенъ былъ дворецъ и церковь во имя Петра и Павла; заводъ былъ обнесенъ землянымъ валомъ, вооруженнымъ пушками и снабженъ гарнизономъ. Въ скоромъ времени заводъ, однакожь, сталъ приходить

<sup>1)</sup> Гор. Пол. III 398; опис. Гор. Пол. Им. Пушкар. 1 Олон. г. 4 и слѣд.; св. Ар. ж. III. 220, 287 Г. Сл. Сож. III 620, и сл. IV 94 и слѣд.

въ упадокъ, въ 1724 году оружейная фабрика оттуда была переведена въ Сестрорѣцкѣ, а въ 1727 г. дѣйствія завода совсѣмъ прекратились. Въ 1755 году на р. Лосинкѣ, ниже бывшаго пушечнаго завода, былъ выстроенъ мѣдноплавильный заводъ переведенный сюда съ Кончезера, но также скоро прекратившій свое дѣйствіе; въ 1764 году на той же Лосинкѣ построены были пушечный заводъ, названный *Александровскимъ* и существующій донынѣ. Конечно, съ устройствомъ завода возникла вновь и слобода, получившая названіе также Петровской, а въ 1777 г. она обращена въ городъ <sup>1)</sup>).

*Вытегра* при р. Вытегрѣ. Низовье р. Вытегры, до впаденія ея въ Онежское озеро издревле принадлежало къ Обонежской пятинѣ. Около 1582 г. на Вытегрѣ, въ 7 верстахъ отъ нынѣшняго города, извѣстенъ былъ погостъ Вытегорскій, къ которому принадлежалъ 71 деревня и 9 починковъ живущихъ, до 20 деревень, да 3 починка, —нынѣ, по спискамъ населен. мѣстъ, тамъ стоитъ дер. Анхимовская. На мѣстѣ же Вытегры находилась Вангинская пристань, при впаденіи Ванги въ Вытегру. Рѣка эта, по указанію Петра I, была соединена съ Ковжею каналомъ, а въ 1773 г. селеніе Ванга сдѣлано было городомъ, съ названіемъ Вытегры и чрезъ три года городъ этотъ назначенъ уѣзднымъ Олонецкой губерніи <sup>2)</sup>).

*Каргополь* при р. Онегѣ. Мѣста, лежащая по теченію Онеги, издавна принадлежали къ области Бѣлозерской, какъ о томъ встрѣчаются упоминанія въ лѣтописяхъ. Хотя начало этого города и относится къ тѣмъ временамъ, когда Славяне поселились на бб. Бѣлоозера, но положительныхъ свѣдѣній о времени его появленія не имѣется. Первое достоверное извѣстіе объ немъ относится къ 1447 г., когда въ Каргополь бѣжалъ князь Дмитрій Шемяка съ княземъ Іоанномъ Мозайскимъ, укрываясь отъ преслѣдованія Василія Васильевича Темнаго. Изъ уставной грамоты 1536 г. видно, что Каргополь въ то время уже былъ значительнымъ городомъ и имѣлъ особаго намѣстника. Въ 1565 году, Іоаннъ Грозный, при учрежденіи опричяны, причислилъ Каргополь къ опричнымъ городамъ; въ началѣ XVII вѣка онъ много потерялъ отъ казацкой вольницы. Еще съ половины XV вѣка городъ этотъ былъ мѣстомъ ссылки. Изъ упоминаній подъ 1488 годомъ можно заключить, что въ этомъ году въ Каргополѣ была построена крѣпость; остатки ея существовали еще въ XVIII столѣтіи, какъ видно изъ актовъ 1714 г., гдѣ говорится: «городъ деревянный рубленный, а башень по стѣнамъ семь.... А тотъ городъ строенія *давнихъ* времени: башни строены шатровыя, а тѣ башни и городова стѣна крыты тесомъ.... и во многихъ мѣстахъ стѣна и кровля обвалились». Еще при Петрѣ I сохранились остатки высокаго землянаго вала со рвомъ, примыкающимъ къ р. Онегѣ. Каргополь въ 1776 г. назначенъ уѣзднымъ городомъ Олонецкой губерніи <sup>3)</sup>).

*Лодейное Поле* при р. Свири. Окрестности того мѣста, гдѣ стоитъ городъ, извѣстны были уже въ концѣ XVII столѣтія. При р. Свири, на лѣвомъ ея берегу, нѣсколько выше по писцовымъ книгамъ 1582—1583 годовъ, находился погостъ Рождественскій—въ Пиркиныхъ, по списку населенныхъ мѣстъ—Пиркинскій-Христорождественскій въ 7 вер. отъ города. Что касается до Лодейнаго Поля, то на мѣстѣ его находилась деревня Мокришвица, окруженная лѣсами, и извѣстная тѣмъ, что жители занимались судостроеніемъ. При Петрѣ I

<sup>1)</sup> Г. Сл. Сем. IV. 96; Г. Пол. III. 399.

<sup>2)</sup> Геог. Сл. Сем. I. 575; Гор. Пол. III. 407.

<sup>3)</sup> Геог. Сл. Сем. II. 509; Гор. Пол. III. 410.

здѣсь была основана Лодейнополюская вервь, въ 1703 г., потомъ въ 1780 году обращена была въ городъ <sup>1)</sup>).

*Олоонецъ.* Мѣстность города принадлежитъ къ числу древнѣйшихъ поселеній и, какъ выше было упомянуто, она находилась въ числѣ заонежскихъ погостовъ Обонежской пятны: имя Олонца упоминается въ 1137 году въ уставѣ Новгородскаго князя Святослава Олеговича. Въ лѣтописяхъ Новгородскихъ Олоонецъ, подъ названіемъ «Олоньсь», встрѣчается подъ 1228 годомъ, когда здѣсь Емь была разбита Новгородцами. Олоонецъ, въ числѣ погостовъ, упоминается въ писцовыхъ книгахъ 1582—1583 годовъ. Въ 1627 году присланы были сюда изъ Москвы Панинъ и Копыловъ для перевеси жителей и при этомъ случаѣ Олоонецъ называется «псадомъ». Въ 1657 году, въ одномъ изъ указовъ царя Алексѣя Михайловича Олоонецъ названъ «городомъ» (вѣроятно, въ смыслѣ крѣпости или острога). Впрочемъ о значеніи Олонца, какъ города, только съ 1657 года едва ли должно судить по этому указанію, принявъ во вниманіе свидѣтельство тарханной грамоты Новгородскаго архіепископа Александра въ Сандомскую пустынь, еще въ 1577 г., Олоонецъ хотя и не названъ городомъ, но уже именемъ его называется цѣлый уѣздъ Олоонецкимъ. Что касается до устройства въ немъ города или крѣпости, то оно, дѣйствительно, можетъ быть отнесено къ временамъ Алексѣя Михайловича. Въ 1634 году «велѣно было посадскихъ людей изъ всѣхъ погостовъ взять, съ женами и дѣтьми, и со всѣми ихъ животы на житье въ Олоонецъ, который названъ притомъ городомъ. Около 1670 г. пожаръ истребилъ деревянную крѣпость и послѣ этого года упоминается о возобновленіи города въ Олонцѣ. Въ актахъ, подъ этимъ годомъ сохранилось слѣдующее: «по государеву, царя Алексѣя Михайловича, указу память: въ прошломъ 178 (1670) году велѣно на Олонцѣ городъ строить деревянный, *на прежнемъ мѣстѣ, по чертежу и строеніямъ противъ прежняго* сошными людьми... и строили сошныя люди Олоонецкаго уѣзда и заонежскихъ и многихъ погостовъ мѣрою 464 саж. и недостроили 70 саж. да трехъ башень... и сыскавъ доправити на нихъ то городовое строеніе». Этимъ указаніемъ опредѣляется размѣръ крѣпости въ 534 саж. Сошныя люди въ этомъ краѣ, какъ видно изъ актовъ, водворены были еще въ 1651 г. Олоонецъ управляется воеводами <sup>2)</sup>).

*Повънецъ* при оз. Онежскомъ и рч. Повѣчанкѣ. Точныхъ свѣдѣній о времени первоначальнаго поселенія нѣтъ; но селеніе *Повънца* упоминается въ 1606 г. въ тарханной грамотѣ царя Василя Іоанновича Шуйскаго Важицкому монастырю, которому Повѣнцы, вмѣстѣ съ прочими вотчинами и угодьями, какъ видно изъ этой грамоты, принадлежали еще при царѣ Іоаннѣ Грозномъ и Феодорѣ Іоанновичѣ, также по тарханнымъ грамотамъ. Въ одномъ старинномъ топографическомъ описаніи (1799 г.) упоминается, что Повѣнецъ основанъ въ 1598 году при царѣ Борисѣ Годуновѣ, и что жившіе въ немъ до того времени крестьяне принадлежали Важицкому монастырю, но это не вполне подтверждается позднѣйшими извѣстіями о Повѣнцѣ. Въ концѣ царствованія Алексѣя Михайловича, въ Повѣнцѣ была учреждена таможня, съ развитіемъ въ этомъ краѣ торговли. Объ этой таможнѣ упоминается въ 1683 году, гдѣ Повѣнцы названы *Повънецкимъ рядкомъ*; въ 1703 году, по повелѣнію Петра I, недалеко отъ Повѣнца былъ устроенъ желѣзный заводъ—и при этомъ жители Повѣнецкаго уѣзда отписаны отъ монастыря <sup>3)</sup>).

<sup>1)</sup> Геогр. сл. Сем. III. 21; Гор. Пос. III. 444.

<sup>2)</sup> Геогр. сл. Сем. III. 628; Гор. Пос. III. 417.

<sup>3)</sup> Гор. Пос. III. 423.

*Пудожь* при р. Водль. Мѣстность этого города, въ концѣ XVI в. находилась въ предѣлахъ Обонежской пятины. Г. Неволинъ, при описаніи пятины, замѣчаетъ, что погостъ Никольскій на Пудожь находился въ 5 вер. отъ нынѣшняго города, а потому мѣсто его не должно смѣшивать съ городомъ. Указываетъ, однакожь, на то, что въ 1783 году, при образованіи Олонецкой губерніи, повелѣно Пудожь переименовать изъ погоста тою же именою. Въ Пудожскомъ погостѣ, по писцовымъ книгамъ 1562 года, существовало 2 церкви: «Николая Чудотворца деревянная, да церковь Живоначальной Троицы деревянная же»... Троицкая церковь и въ настоящее время существуетъ въ Пудожь. Все это заставляетъ предполагать, что Пудожь городъ возникъ, если не на самомъ мѣстѣ Никольскаго погоста, то въ весьма близкомъ отъ него разстояніи. О Пудожскомъ погостѣ упоминаніе встрѣчается и позже въ 1618 и 1687 годахъ <sup>1)</sup>,

*Сводная о населеніи губерніи.*

Исчисленіе населенія, принятое по списку населенныхъ мѣстъ, относится къ 1873 году. Распредѣленіе жителей по городамъ и уѣздамъ представляется въ слѣдующемъ видѣ:

		в ъ г о р о д а х ъ				в ъ у ѣ з д а х ъ			
		домовъ	муж.	жен.	об. п.	домовъ	муж.	жен.	об. п.
Уѣздъ Петрозав.	I ст.	—	—	—	—	4.691	15.325	15.842	31.167
	II ст.	—	—	—	—	3.303	11.861	13.341	25.202
	Итого . . .	1.051	5.975	5.528	11.503	7.994	27.186	29.183	56.369
» Вытегорскій.	I ст.	—	—	—	—	2.370	6.597	7.281	13.878
	II ст.	—	—	—	—	1.663	4.871	5.466	10.337
	III ст.	—	—	—	—	1.954	5.270	6.014	11.284
Итого . . .	349	1.553	1.505	3.058	5.987	16.738	18.761	35.499	
» Каргопольск.	I ст.	—	—	—	—	2.977	8.734	9.703	18.437
	II ст.	—	—	—	—	3.625	10.463	11.760	22.223
	III ст.	—	—	—	—	2.795	8.253	9.208	17.461
Итого . . .	353	970	1.029	1.999	9.397	27.450	30.671	58.121	
» Лодейнопольск.	I ст.	—	—	—	—	2.046	5.155	5.572	10.727
	II ст.	—	—	—	—	1.932	5.651	6.072	11.723
	III ст.	—	—	—	—	1.625	4.642	5.090	9.732
Итого . . .	146	620	768	1.388	5.603	15.448	16.734	32.182	
» Олонецкій . .	I ст.	—	—	—	—	2.981	8.104	9.252	17.356
	II ст.	—	—	—	—	2.275	6.235	6.876	13.111
	Итого . . .	187	368	347	1.715	5.256	14.339	16.128	30.467
» Повѣнецкій . .	I ст.	—	—	—	—	1.709	5.086	5.719	10.805
	II ст.	—	—	—	—	1.610	5.356	5.604	10.960
	Итого . . .	76	308	225	533	3.319	10.442	11.323	21.765
» Пудожскій . .	I ст.	—	—	—	—	2.459	7.313	8.041	15.354
	II ст.	—	—	—	—	1.748	4.050	5.464	9.514
	Итого . . .	214	613	610	1.223	4.207	11.363	13.505	24.868
Итого . . .	3.976	10.407	10.012	20.419	41.823	122.966	136.305	259.271	
Всего въ городахъ и уѣздахъ . . . . .						45.789	133.373	146.317	279.690

<sup>1)</sup> Геогр. Слов. Сем. IV. 244; Гор. Пос. III, 426.



По отношенію къ общему пространству (до 2.702 кв. вер.) на каждую квадратную версту приходится жителей 103,91 д. об. п. Изъ сосѣднихъ съ ней губерній въ этомъ отношеніи Олонецкая губернія занимаетъ одно изъ низшихъ мѣстъ. По свѣдѣніямъ, разработаннымъ Центральнымъ Статистическимъ Комитетомъ (Стат. Временн. II; вып. пер. 1871 г.) за 1867 годъ на квадратную милю считалось въ губерніяхъ: Архангельской—20, Олонецкой—127 (въ 1873 году—103,91 д. об. п. Разница не въ пользу возрастанія населенія собственно зависитъ отъ измѣненія въ исчисленіи пространства губерніи—безъ внутр. водъ—по Швейцеру 2.376 кв. миль), Вологодской 133, Новгородской 462 и С.-Петербургской 1.446 д. об. п. Но относительно последней можно замѣтить, что въ ней на густоту населенія имѣетъ исключительное вліаніе С.-Петербургъ, такъ что собственно въ губерніи, занимающей пространство до 976 кв. миль (исчисленіе поверхности Рос. Имп. Стрѣльбицкаго, 1871 г., стр. 74), безъ С.-Петербурга считалось жителей въ 1872 г. 563.451 д. об. п. (Сам. книж. Сиб. губ. Елачча, стр. 21), слѣдовательно жителей приходилось на 1 кв. м. 577 д. об. п.

Населеніе распределяется по пространству уѣздовъ въ слѣдующемъ порядкѣ:

	на квад. мил.	на квад. вер.
Въ уѣздѣ Лодейнопод. . . . .	175,5 д. об. п.	3,60 д. об. п.
» » Вытегорск. . . . .	157,8 » »	3,26 » »
» » Петрозавод. . . . .	142,7 » »	2,94 » »
» » Каргопольск. . . . .	142,3 » »	2,94 » »
» » Олонецкомъ . . . . .	133,7 » »	2,76 » »
» » Пудожскомъ . . . . .	60,3 » »	1,24 » »
» » Повѣнецкомъ . . . . .	26,2 » »	0,54 » »

Изъ этого распределенія видно, что степень населенности Олонецкой губерніи представляетъ три различныя группы. Гуще населенными представляются уѣзды Лодейнопольскій и Вытегорскій, гдѣ на 1 кв. версту приходится сред. числомъ 3,43 д. об. п.; затѣмъ слѣдуютъ уѣзды Петрозаводскій, Каргопольскій и Олонецкій, въ коихъ среднимъ числомъ на 1 кв. м. приходится уже только 2,88 д. об. п., и, наконецъ, могутъ быть поставлены, по крайне-меньшей густотѣ населенія уѣзда, наиболѣе обширные по пространству ими занимаемому: Пудожскій съ населеніемъ на 1 кв. м. 1,24 д. об. п., и Повѣнецкій, съ населеніемъ 0,54 д. об. п. на 1 квад. милю.

Такимъ образомъ населеннѣйшую часть губерніи составляютъ два уѣзда (Лодейнопольскій и Вытегорскій), занимающіе южную часть губерніи, которая прилежитъ къ губерніи Новгородской; среднею населенностью отличаются уѣзды, лежащіе на западъ отъ Онежскаго озера (Петрозаводскій и Олонецкій), сопридѣльные съ Ладожскимъ озеромъ и съ Финляндіей, и на Востокъ (Каргопольскій), соприкасающіеся съ губерніями Вологодской и Архангельской и нѣкогда принадлежавшіе къ области Онежской; всѣ эти три уѣзда занимаютъ средину губерніи, затѣмъ остаются еще два уѣзда: Пудожскій и Повѣнецкій, изъ коихъ первый составляетъ по преимуществу с.-восточную, а послѣдній—обширную сѣверную часть губерніи—прилежащія къ губерніи Архангельской.

Размѣщеніе жителей по уѣздамъ и станамъ за 1873 г. представляется въ слѣдующемъ видѣ:

Уѣзды, расположенные по густотѣ населенія.	Общее число нас. мѣстъ въ уѣздѣ.	Насел. мѣстъ на кв. милю.		Общее число нас. мѣстъ въ станѣ.	На 1 селеніе приходится дворовъ.	На 1 дворъ приходится жителей.
Лодейнопольскій . . .	715	3,86	I ст.	171	11,89	5,49
			II »	310	6,23	6,06
			III »	234	6,94	5,98
Вытегорскій . . . .	790	3,51	I »	350	6,77	5,85
			II »	253	6,57	6,21
			III »	187	10,44	5,77
Петрозаводскій . . . .	520	1,31	I »	305	15,38	6,64
			II »	215	15,36	7,63
Каргопольскій . . . .	843	2,50	I »	310	9,60	6,19
			II »	269	13,47	6,13
			III »	264	10,58	6,28
Олонецкій . . . . .	638	2,36	I »	355	8,39	5,82
			II »	183	12,42	5,76
Пудожскій . . . . .	388	0,90	I »	255	9,64	6,01
			II »	133	13,14	5,01
Повѣнецкій . . . . .	386	0,46	I »	231	7,39	6,31
			II »	155	10,32	6,80

Въ вышеприведенномъ географическомъ распредѣленіи жителей по густотѣ населенія, мы видѣли, что наиболѣе плотную часть его составляютъ уѣзды Лодейнопольскій и Вытегорскій,—кои въ размѣщеніи населенныхъ мѣстъ также принадлежатъ къ первой группѣ, имѣя среднимъ числомъ на кв. милю по 3,68 селеній. Замѣтимъ, что въ этой группѣ первый станъ Лодейнопольскаго и первый и второй станы Вытегорскаго не имѣютъ инородческаго населенія, т. е. именно на тѣхъ путяхъ, по которымъ шла первоначальная колонизація Славянъ въ обонежскій край: въ 1-мъ станѣ уѣзда Лодейнопольскаго, прилегающаго къ югу почти исключительно къ нынѣшней С.-Петербургской губерніи и къ сѣверу граничащаго съ р. Свирью, которая была исконный путь новгородцевъ къ бер. Онежскаго озера; въ I и II станахъ уѣзда Вытегорскаго, занимающихъ именно тѣ мѣстности, въ коихъ новгородская колонизація шла отъ Белоозера по р. Ковжѣ и по восточному побережью Онежскаго озера. Вторую среднюю группу по густотѣ населенія составляютъ уѣзды Петрозаводскій, Каргопольскій и Олонецкій. Но въ размѣщеніи населенныхъ мѣстъ эти уѣзды правильнѣе могутъ разсматриваться въ двухъ отдѣльныхъ группахъ: къ первой принадлежатъ уѣзды Олонецкій и Каргопольскій, въ коихъ на квад. милю среднимъ числомъ 2,43 селеній и ко второй—уѣздъ Петрозаводскій, въ коемъ на 1 кв. милю приходится 1,31 селеній. Уѣзды Олонецкій и Каргопольскій рѣзко отличаются между собою, какъ по составу населенія, такъ и по историческому значенію; Олонецкій уѣздъ, прилежащій къ восточному побережью и къ Финляндіи и отдѣляемый отъ колонизаціоннаго пути Славянъ рѣкою Свирью, былъ искони въ связи съ финляндскою Кореліей и по близости своей къ мѣстамъ постоянныхъ столкновеній Славянъ съ Шведами долѣе другихъ оставался какъ бы въ спорномъ положеніи владѣнія и удержанія.

въ себѣ по преимуществу элементъ инородческій, какъ увидимъ впоследствии, даже съ очевиднымъ его преобладаніемъ въ 1-мъ станѣ, сопредѣльномъ съ Финляндіей. Каргопольскій уѣздъ нынѣ сплошь населенъ Русскими, потому что въ силу своего историческаго значенія и по географическому положенію около р. Онеги, съ ея притоками, онъ долго тяготѣлъ къ областямъ бѣломорскимъ и лежалъ на томъ древнѣйшемъ пути колонизаціи, который отмѣченъ въ исторіи ея еще въ XII вѣкѣ упоминаніемъ объ различныхъ мѣстностяхъ уже принадлежавшихъ Славянамъ, въ этомъ уѣздѣ; наконецъ, тамъ можно бы было искать исконныхъ слѣдовъ Ями, если раннее появленіе Славянъ совершенно не изгладило памяти объ нихъ. Уѣздъ Петрозаводскій, принадлежащій къ той же группѣ, подобно Олонецкому уѣзду, представляетъ инородческое и притомъ разноплеменное населеніе, особенно во второмъ станѣ, пограничномъ съ уѣздомъ Олонецкимъ, и въ историческомъ своемъ значеніи подвергавшійся почти тѣмъ же вліяніямъ, отъ которыхъ зависѣло позднѣйшее водвореніе Русскихъ. Первый станъ этого уѣзда почти вдвое менѣе представляетъ населенія инородческаго вѣроятно потому, что съ юга гранича съ р. Свирью, онъ ранѣе и постоянно сѣверной части уѣзда подвергался наплыву Славянъ и Русскихъ. Слабѣйшую по густотѣ населенія и по размѣщенію селеній представляютъ два сѣверныхъ уѣзда: Пудожскій и Повѣнецкій, въ коихъ на квадратную милю среднимъ числомъ приходится только 0,68 селеній. Въ этихъ уѣздахъ инородческое населеніе встрѣчается только во второмъ станѣ Повѣнецкаго уѣзда, прилежащаго къ Финляндіи и, слѣдовательно, находившагося подъ постояннымъ давленіемъ Корельскаго населенія и Шведовъ. Остальныя части, по положенію своему, вдали отъ главныхъ путей колонизаціи издревле, по замѣчанію академика Кастрени, лежали на пути движенія Кареловъ то къ берегамъ Бѣлаго моря, то обратно въ Финляндію и слѣдовательно едва ли были когда-либо прочно населенными, и въ настоящее время остаются съ рѣдкимъ населеніемъ.

Хотя, по замѣчанію мѣстнаго Статистическаго Комитета значеніе населенныхъ мѣстъ по ихъ наименованіямъ, въ общемъ употребленіи не представляетъ того разнообразія какое обыкновенно замѣчается въ другихъ губерніяхъ и за исключеніемъ весьма немногихъ мѣстностей, всѣ остальные по списку показаны подъ названіемъ деревень; тѣмъ не менѣе въ самомъ спискѣ заключаются данныя, кои даютъ достаточное понятіе о разнообразномъ значеніи населенныхъ мѣстъ.

Изъ приложенія къ списку населенныхъ мѣстъ, нынѣ издаваемому Центральнымъ Статистическимъ Комитетомъ «таблица распредѣленія населенныхъ мѣстъ по ихъ наименованіямъ», видно, что изъ 4187 населенныхъ мѣстъ большинство ихъ (3867) показано въ значеніи деревень. Здѣсь неизлишне замѣтить, что деревни эти нерѣдко состоятъ изъ многихъ поселковъ, кои, при отдѣльныхъ названіяхъ, по числу населенія соединены въ одно селеніе, такимъ образомъ поселки вообще остались внѣ счета населенныхъ мѣстъ по различнымъ наименованіямъ. Сверхъ того, при этомъ замѣчается, что въ числѣ такихъ поселковъ довольно часто попадаются и погосты, кои влѣдствіи того не входятъ въ общій счетъ ихъ, ограничивающійся въ таблицѣ только 56 погостами во всей губерніи. Замѣчательно также въ общемъ числѣ населенныхъ мѣстъ число селецъ и усадебъ, какъ признакъ владѣльческаго хозяйства, особенно по отношенію къ прежнему экономическому быту.

Изъ распредѣленій населенныхъ мѣстъ, по числу дворовъ оказывается, что селеній въ коихъ считается отъ 1 до 5 дворовъ включительно 1638, что составитъ болѣе  $\frac{1}{3}$  общаго числа ихъ въ губерніи или изъ 100 населен. вообще 38,64 селеній; столь замѣчательное

число малодворныхъ селеній, какъ и по другимъ с.-восточнымъ губерніямъ, выражаетъ присутствіе инородческаго и по преимуществу финскаго населенія, которое любитъ селиться мелкими населеніями. Въ Олонецкой губерніи этотъ фактъ подтверждается и тѣмъ, что селеній отъ 6—25 дворовъ, т. е. вообще относительно малодворныхъ въ губерніи считается 2249— изъ нихъ собственно такихъ, въ коихъ отъ 6—10 дворовъ—1117 селеній въ Олонецкой губерніи представляетъ преобладаніе малодворныхъ населенныхъ мѣстъ.

Но малодворность населенныхъ мѣстъ нѣсколько сглаживается относительно въ нихъ плотностью населенія, такъ что изъ общаго числа ихъ (4187) собственно селеній имѣющихъ отъ 10—100 д. об. п. считается 2414, отъ 100—300 д. об. п. 723 селеній. Плотность населенія особенно выразительна въ слѣдующихъ группахъ:

на 10 до 25 д. об. п.	1216
» 21 » 50 » » »	1096
» 51 » 100 » » »	1102
» 101 » 300 » » »	723

Селеній же, въ которыхъ болѣе 300 дворовъ (вмѣстѣ съ городами) считается только 38, не считая тѣхъ 12 селеній, въ коихъ населеніе не показано отдѣльно, или въ коихъ вовсе не показано населенія.

Въ виду того, что составъ и положеніе волостныхъ правленій, въ списокъ населенныхъ мѣстъ съ 1873 года уже измѣнилось, мы вводимъ здѣсь исчисленіе тѣхъ селеній съ указаніемъ №№ по списку, въ коихъ расположены становыя квартиры и волостныя правленія, основывая это исчисленіе на сообщеніи, сдѣланномъ мѣстнымъ Статистическимъ Комитетомъ.

#### *Становыя квартиры и Волостныя Правленія.*

##### *Станов. квартиры.*

##### *Волостныя Правленія.*

*У. Петрозаводскій.* I ст. въ Петрозаводскѣ.

II ст. Кондонога № 314. Шуйское (Ивановское) № 37.

Спасопреображенское (Спасская губа) № 103.

Салмоозерское (Салмоозерскій погостъ № 129.

Шелтозерско-Бережное (Еремѣевъ посадъ) № 203.

Ладвинское (Ладвинскій погостъ, Погостское) № 291.

Кондопожское (Кондонога) № 314.

Кижское (Великая губа) № 345 (по списку не означено).

Толвуйское (Толвуй погостъ) № 419.

*У. Вытегорскій . .* I ст. въ Вытегрѣ.

II ст. с. Андомскій погостъ № 873.

III ст. д. Ечева № 1202. Кондушское (д. Алешинская у погоста, Кондушскій погостъ) № 547 (по списку неозначено).  
Куштугское (д. Куштуги).

Такой деревни въ спискѣ нѣтъ. Есть въ Лодейнополюскомъ уѣздѣ д. Каштуга—Давыдова, на пр. сторонѣ р. Мегры—по кар. Оп. (VII) *выс. Куштунскій* показанъ на лѣвой сторонѣ Мегры, между деревнями Васюковской (по списку № 666) и Марховской (№ 667).

Вытегорское (Вытегорскій погостъ, д. Анхимовская) № 706 (по списку неозначено).

Никулинское (Большаго-двора, Нилиныны д.) № 939.

Макачевское (Верхнепятницкій погостъ и дер. Макачева) №№ 1034 и 1035, находящіеся въ  $\frac{1}{2}$  верстѣ одинъ отъ другаго.

Чернослободское (д. Прокишка) № 1137 (по списку неозначено).

Шильдское (Шильдскій погостъ и д. Григорьева) №№ 1151 и 1153, находящіеся въ 1 верстѣ одинъ отъ другаго (по списку неозначено).

Бадожское (д. Антипа) № 1173 (по списку неозначено).

Ухотское (Ухотскій погостъ и д. Евремова) №№ 1211 и 1213, находящіеся въ  $\frac{1}{4}$  вер. одинъ отъ другаго (по списку неозначено).

Потровское (д. Патровская) № 1267 (по списку непоказано).

У. Каргопольскій. I ст. въ г. Каргополь.

II ст. д. Шелеховская  
№ 1628.

III ст. д. Кусовская № 2059. Панфиловское (д. Панфиловская) № 1325 (въ спискѣ неозначено).

Усачевское (д. Усачевская) № 1339.

Лекшозерское (Лекшозерскій погостъ) № 1512.

Лядинское (Павловско-Лядовскій погостъ № 1512 (въ спискѣ неозначено).

Павловское (д. Манушкина) № 535.

Нисонтовское (д. Нисонтовская) № 1541.

Калитинское (д. Калитинская) № 1617.

Архангельское (д. Шелеховская) № 1628.

Машковское (д. Луконинская) № 1638.

Богдановское (с. Богданово) № 1650.

Быковское (д. Кишкинская) № 1759.

Кенозерское (с. Измайловское, Кенозерскій погостъ № 1759 (въ спискѣ неозначено).

Андреевское (д. Андреевская) № 1904.  
 Лодыгинское (д. Лодыгина) № 1946.  
 Фатьяновское (д. Самсоновская) № 1960.  
 Мелентьевское (д. Мелентьевъ-Палъ) № 1966.  
 Большесторонское (с. Сторона Большая) № 2008.

*У. Лодейнопольскій.* I ст. (въ Лодейн. полъ).

II ст. с. Виницы № 2515.

III ст. с. Ошта № 2662.

Каномское (д. Канома нижняя) № 2162 (въ  
 списокъ неозначено).

Горское (д. Шотукса нижняя) № 2165.

Юксовское (д. Гоморовича) № 2347.

Подборское (д. Сюрга) № 2359 (по списку не-  
 означено).

Винницкое (д. Великодворская) № 254.

Оштенское (погость Оштенскій) № 2662.

Шимозерское (д. Васильевская 2-я) № 2793.

*У. Олонецкій.* I ст. д. Княщина № 3124.

II ст. д. Усть-бойская № 3329.

Коткозерское (с. Погостское, Коткозерскій по-  
 гость) № 2878.

Рипушкальское (д. Рипушколица) № 3019.

Видлицкое (д. Княщина) № 3124.

Водлозерское (д. Ръчное устье) № 3164.

Неккулицкое (д. Неккулицы) № 3265.

Важинское (д. Юрьевшино) № 3327.

Матусовское (с. Матусово) № 3334.

*У. Повълецкій.* I ст. с. Шунга № 3434.

II ст. Богословская № 3652.

Шунгское (с. Шунга) № 3434.

Даниловское (с. Данилово) № 3559.

Челмужское (с. Исаковское, Челмужскій погость)  
 № 3581 (въ списокъ неозначено).

Выгозерское (с. Выгозеро) № 3623.

Богоявленское (с. Богоявленское) № 3652.

Ругозерское (Ругозерскій погость) № 3675.

Ребольское (Ребольскій погость) № 3699.

Мяндусельское (с. Южный Конецъ) № 3725,  
 3724.

Поросозерское (с. Порось-озеро) № 3733.

*У. Пудожскій.* I ст. (въ г. Пудожъ).

II ст. д. Череповская № 4128.

Нигижемское (д. Каршевская) № 3833 (по  
 списку не показано).

Андъевское (д. Андъевская) № 3900.

Кугонаволоцкое (д. Кугонаволоць большой)  
 № 3929.

Коловское (д. Коловская) № 3989 (по списку неозначено).

Колодозерское (с. Погостское, Колодозерский погостъ) № 4027.

Вершинское (д. Вершинна) № 4058.

Кузьминское (д. Кузьминская) № 4101.

Шелтомское (д. Шелтомская) № 4120 (по списку непоказано.)

Бураковское (д. Буракова) № 4153.

**Этнографическій составъ населенія.** Предварительно разсмотрѣнія данныхъ, въ сему относящихся, здѣсь не излишне замѣтить, что для удовлетворительнаго исчисленія населенія въ Олонецкой губерніи по племенамъ мы воспользовались свѣдѣніями, въ издаваемомъ спискѣ тщательно въ этомъ отношеніи обработанными мѣстнымъ статистическимъ комитетомъ. Это исчисленіе даетъ возможность опредѣлить не только численный этнографическій составъ губерніи, но и географическое размѣщеніе финскихъ племенъ по уѣздамъ и станамъ, съ различіемъ финновъ обрусѣвшихъ и необрусѣвшихъ и съ указаніемъ тѣхъ селеній, въ коихъ населеніе представляетъ смѣсь различныхъ племенъ.

Прежде всего считаемъ нужнымъ представить здѣсь размѣщеніе селеній по уѣздамъ и станамъ съ различіемъ ихъ на русскія и инородческія и съ показаніемъ по каждому стану общаго числа жителей по племенамъ:

У ѣ з Д Ы.	Ч и с л о.				Въ числѣ инородч.						
	Селеній.		Дворовъ.		Лоп.	селеній.			Карелы. Кар. обр.		
	Русск.	инород.	Русск.	инород.		Финновъ. Фин. обр.	Чудь. Чуд. обр.	Карелы. Кар. обр.			
Лодейнопольскій I . .	171	—	2046	—	—	—	—	—	—	—	—
II . .	165	145	1002	930	—	—	—	145	—	—	—
III . .	175	59	1280	845	—	—	—	59	—	—	—
Вытегорскій I . .	350	—	2370	—	—	—	—	—	—	—	—
II . .	253	—	1663	—	—	—	—	—	—	—	—
III . .	76	111	830	1124	—	—	—	18	93	—	—
Каргопольскій I . .	310	—	2977	—	—	—	—	—	—	—	—
II . .	269	—	3625	—	—	—	—	—	—	—	—
III . .	264	—	2795	—	—	—	—	—	—	—	—
Петрозаводскій I . .	57	251	385	4306	35	2	—	51	35	111	17
II . .	167	36	2482	821	—	—	—	—	2	22	12
Олонецкій I . .	50	305	516	2365	—	56	21	—	—	228	—
II . .	49	134	758	1517	—	—	—	20	—	114	—
Пудожскій I . .	255	—	2459	—	—	—	—	—	—	—	—
II . .	133	—	1748	—	—	—	—	—	—	—	—
Повнецкій I . .	231	—	1709	—	—	—	—	—	—	—	—
II . .	6	149	54	1556	—	—	—	—	—	149	—

## Итого:

Лодейнопольскаго . . . . .	511	204	4328	1275	—	—	—	204	—	—	—
Вытегорскаго . . . . .	679	111	4863	1124	—	—	—	18	93	—	—
Каргопольскаго . . . . .	843	—	9397	—	—	—	—	—	—	—	—
Петрозаводскаго . . . . .	224	287	2867	5127	35	2	—	51	37	133	29
Олонцаго . . . . .	99	439	1274	3982	—	56	21	20	—	342	—
Пудожскаго . . . . .	388	—	4207	—	—	—	—	—	—	—	—
Повенецкаго . . . . .	237	149	1763	1556	—	—	—	—	—	149	—
Всего . . . . .	2981	1190	28699	13064	35	58	21	293	130	624	29

Изъ приведенной таблицы видно, что на 100 селеній русскихъ вообще приходится инородческихъ до 29% (28,66) и на 100 дворовъ вообще инородческихъ считается около 31% (31,27), т. е. что процентное отношеніе селеній и дворовъ къ абсолютному ихъ числу почти тождественно. Но если разсматривать размѣщеніе инородцевъ, собственно только по тѣмъ административно-географическимъ группамъ, въ коихъ встрѣчаются инородцы, то отношеніе инородческихъ селеній къ русскимъ, какъ по числу селеній, такъ и по числу дворовъ необходимо представить измѣненіе.

Такимъ образомъ придется:

	Селеній вообще.	Селеній инородч.	Дворовъ вообще.	Дворовъ инородч.	на 100 душ. вообще придется.	
					Селен.	Дворовъ.
Въ у. Лодейнопольскомъ въ 1 и 2 станъ . . . . .	544	204	4557	1275	37,48	28,97
Въ у. Петрозаводскомъ въ обоихъ станахъ . . . . .	520	287	7994	5127	56,73	64,08
Въ у. Вытегорскомъ въ 3 станъ . . . . .	187	111	1954	1124	59,39	57,52
Въ у. Олонцомъ въ обо- ихъ станахъ . . . . .	538	439	5256	3982	81,59	75,76
Въ у. Повенецомъ въ 2 станъ . . . . .	155	149	1610	1556	96,10	96,64

Изъ этой таблицы очевидно, что естественно увеличивающаяся пропорція отношеній инородческихъ селеній и ихъ дворовъ къ русскимъ возрастаетъ къ западной половинѣ губерніи, начиная съ Лодейнопольскаго и Вытегорскаго уѣздовъ по Петрозаводскому, Олонцкому и Повенецкому, изъ сильнѣйшихъ по инородческому населенію два послѣднихъ уѣзда прилежатъ къ Финляндіи, находясь на томъ исконномъ пути передвиженія финскихъ племенъ, гдѣ она были тѣснимы съ одной стороны Шведами, а съ другой стороны Славянами.

Что касается до инородческаго населенія, то оно по даннымъ, указаннымъ въ нынѣ издаваемомъ спискѣ населенныхъ мѣстъ, по различнымъ финскимъ племенамъ, то въ настоящее время считается.

	Селеній.	Дворовъ.	Муж.	Женщ.	Об. пола.
Финновъ . . . . .	79	625	1744	2011	3755
Лопарей . . . . .	35	572	1995	1887	3882
Чуди . . . . .	423	4472	12304	13868	26172



въ т. ч. обрусѣлой.	130	1426	3574	4125	7699
<i>Кареловъ</i> . . . . .	653	7405	23489	25079	48568
въ т. ч. обрусѣлыхъ.	29	373	1184	1277	2461
Итого . . . . .	1190	13064	39532	42845	82377

По отношенію къ абсолютному населенію (279690 д. об. п.) инородцевъ на 100 душъ приходится 29,44 д. об. п. Собственно же по тѣмъ вышеприведеннымъ административно-географическимъ группамъ процентное отношеніе инородцовъ представляется въ слѣдующемъ видѣ:

	Вообще жителей об. п.	Инородцевъ об. п.	
I. Въ 1 и 2 станъ Лодейнопольскаго уѣзда . . . . .	22550	7447	(Чуди).
II. Въ обоихъ станахъ Петрозаводскаго уѣзда . . . . .	56369	33600	(Финновъ, Лопарей, Чуди и Кареловъ).
III. Въ 3-мъ станѣ Выгѣторскаго уѣзда . . . . .	11284	6707	(Чуди).
IV. Въ обоихъ станахъ Олонецкаго уѣзда . . . . .	30467	23841	(Финновъ, Чуди и Кареловъ).
V. Во 2-мъ станѣ Поневѣжскаго уѣзда . . . . .	10960	10788	(Кареловъ).
Итого . . . . .	131630	82377	

Такимъ образомъ на 100 душъ об. п. инородцевъ приходится:

Въ уѣздѣ Лодейнопольскомъ . . . . .	33,02
» » Вытегорскомъ . . . . .	59,30
» » Петрозаводскомъ . . . . .	59,59
» » Олонецкомъ . . . . .	78,25
» » Поневѣцкомъ . . . . .	98,43

Естественно, что прогрессивное возрастаніе процентныхъ отношеній инородческаго населенія къ русскому тѣмъ болѣе увеличивается, чѣмъ оно ближе выражаетъ естественно-историческія причины расселенія.

Инородческое населеніе по племенамъ распределяется въ губерніи слѣдующимъ образомъ:

а) *Финны.*

	Селеній.	Дворовъ.	Ж и т е л е й.		об. п.
			мужц.	женщ.	
Уѣздъ Петрозаводскій въ I ст. . .	2	66	257	213	470
II ст. . . (среди русскихъ)		9	24	32	56
» Олонецкій I ст. . .	56	411	1059	1247	2306
		Финновъ обрусѣлыхъ.			
	21	129	404	519	923
Всего . . . . .	79	615	1744	2011	3755

Подъ названіемъ *Финновъ*, показанныхъ въ списокъ населенныхъ мѣстъ, вѣроятно должно разумѣть вынѣшнихъ обитателей Финляндіи кои причисляютъ себя къ отрасли Финскихъ племенъ, извѣстныхъ издревле подъ названіемъ Суми (Suoma, Suomalaiset), объ обшир-



Подъ названіемъ Чуди, показанной въ спискѣ населенныхъ, особенно по главнымъ ея группамъ, въ Лодейнопольскомъ и Петрозаводскомъ уѣздахъ, кажется, съ полною вѣроятностью надобно разумѣть древнюю Ями, въ настоящее время почитаемую за смѣсь различныхъ финскихъ племенъ. Это подтверждается Академикомъ Шегреномъ (Ueber die Wohn, de-jemen—Mem. d'Academ. l'Emp. стр. 1832 I. 338), который приводитъ въ пользу этого заключенія несомнѣнныя доказательства. Онъ указываетъ остатки этого племени у Онежскаго озера, которое у сосѣдей—Русскихъ извѣстно подъ названіемъ Чуди и само себя называетъ Zjudi, а языкъ свой—Zjudikiele. Этотъ народецъ живетъ въ западной части Бѣлазерскаго уѣзда (Новгородской губерніи) на границѣ съ Лодейнопольскимъ и въ с.-восточной части Тихвинскаго уѣзда (той же губерніи) на сѣв. отъ р. Сяси; далѣе въ Лодейнопольскомъ уѣздѣ онъ занимаетъ всю южную часть его (но преимущественно во 2 и 3 станахъ, какъ видно изъ вышеприведенныхъ указаній) до самаго города Лодейнополя, за исключеніемъ нижняго теченія р. Ояти, занятой Русскими; въ Петрозаводскомъ уѣздѣ—по западному побережью Онежскаго озера почти отъ Петрозаводска съ одной стороны и съ другой отъ р. Ивоны, впадающей въ р. Свирь. Хотя этотъ народецъ состоитъ изъ разноразной смѣси финскихъ племенъ, но, по замѣчанію г. Шегрена, основной типъ его имѣетъ близкое сходство съ языкомъ финляндской Ями (Тавастовъ) и полагаетъ, что Ями въ этомъ народцѣ (Чуди) составляетъ главную примѣсь. Къ этой же категоріи, кажется, слѣдуетъ прибавить и Чудь, обитающую въ Олонецкомъ уѣздѣ (2 стана), о которой г. Шегренъ не упоминаетъ, хотя эта Чудь точно также считается по списку *необруслой*, какъ и Чудь Лодейнопольскаго и Петрозаводскаго уѣздовъ, которую онъ считаетъ за остатки древней Ями. Эта Чудь въ Олонецкомъ уѣздѣ сидитъ по рр. Важенкѣ и Свири, какъ можно отчасти убѣдиться по кар. Опер. (л. VII) и за тѣмъ, сверхъ того, г. Шегренъ вовсе не упоминаетъ о Чуди *обруслой*, которая по списку показана главнѣйше въ уѣздѣ Вытегорскомъ и частію въ Петрозаводскомъ. Въ первомъ изъ этихъ уѣздовъ Чудь сидитъ по теченіямъ рр. Ухты и Тихманки, впадающихъ въ Лаче-озеро. Эти мѣстности лежатъ къ с.-востоку отъ р. Моши, гдѣ еще въ XII вѣкѣ, по актамъ, извѣстно было мѣстопробываніе Ями. Въ Петрозаводскомъ уѣздѣ, во 2 станѣ въ южной части по р. Ивоны, впадающей въ Свирь и по самой Свири, гдѣ какъ указано въ перечисленіи такой Чуди считается до 20 селеній, частію смѣси съ Русскими. Если и во всѣхъ этихъ мѣстностяхъ находится Чудь, которая говоритъ языкомъ, похожимъ на языкъ Тавастовъ Финляндскихъ, то область существованія древней Ями, хотя и не въ чистомъ видѣ, значительно расширяется.

## 1) Карелы.

	Селеній.	Дворовъ.	Ж и т е л е й.		
			муж.	женщ.	об. п.
Кареловъ.					
Уѣздъ Петрозаводскій I ст. . . . .	111	1720	5823	5802	11625
Кареловъ обрусѣлыхъ.					
„ „ „ . . . . .	17	172	522	523	1045
Кареловъ.					
„ „ II ст. . . . .	22	586	2018	2213	4231
Кареловъ обрусѣлыхъ.					
„ „ „ . . . . .	12	201	662	754	1416

		Кареловъ.				
Уездъ Олонецкій	I ст. . . . .	228	1925	5416	6187	11603
"	II ст. . . . .	114	1245	3472	3832	7304
"	Повѣнецкій II ст. . . . .	149	1556	5298	5490	10788
Итого. . . . .		653	7405	23211	24801	48012

Кареловъ въ смѣси съ Русскими и Финнами разл. племенъ.

		97	278	278	556
Всего . . . . .	653	7502	23489	25079	48568

Въ томъ числѣ Кареловъ обрусѣлыхъ:

29	373	1184	1277	2461
----	-----	------	------	------

Положеніе, которое въ настоящее время занимаютъ Карелы, имѣя свое мѣстопробываніе въ с.-восточномъ концѣ губерніи (2-мъ станѣ Повѣнецкаго уѣзда) и пространство, лежащее между озеромъ Ладожскимъ и Онежскимъ (уѣзды Олонецкій и Петрозаводскій), указываетъ на тѣ историческія обстоятельства, которые, давъ толчекъ движенію Кареловъ изъ Финляндіи въ предѣлы нынѣшней Олонецкой губерніи, ввели ихъ первоначально въ столкновеніе съ Ямью и потомъ съ Русскими и вынудили остановиться только за рѣк. Свирью, въ тѣхъ по преимуществу предѣлахъ, гдѣ мы ихъ находимъ нынѣ. При недостаткѣ подробныхъ историческихъ данныхъ о заселеніи уѣздовъ Повѣнецкаго, Петрозаводскаго и Олонецкаго, трудно указать на то, когда и при какихъ историческихъ случайностяхъ Карелы въ этихъ уѣздахъ остановились. Даже и того нельзя разъяснить на сколько пребываніе ихъ здѣсь условливается обратнымъ движеніемъ Кареловъ, въ XIV вѣкѣ, отъ береговъ Бѣлаго моря къ западу. Но приведенныя выше соображенія поддерживаются и тѣмъ, что именно по сию сторону р. Свири—въ уѣздѣ Лодейнополюскомъ, вмѣсто Кареловъ и въ настоящее время мы находимъ Чудь, подъ современнымъ названіемъ которой скрывается древняя Ямь, разсыпанная среди Русскихъ. Хотя подробная карта Опер. (лис. VI и VII) и не представляетъ достаточно указаній для географическаго размѣщенія селеній, принадлежащихъ Кареламъ, тѣмъ не менѣе очевидно, что въ Повѣнецкомъ уѣздѣ Карелы разсыяны по всему его пространству среди Русскихъ населеній; то же самое можно сказать и о Карелахъ, обитающихъ въ Олонецкомъ и Петрозаводскомъ уѣздахъ, съ тою только разницею, что въ первомъ изъ нихъ они встрѣчаются въ обоихъ станахъ, преимущественно по рр. Олонкѣ, Туксѣ, и Мегренѣ,—слѣдовательно въ среднѣмъ уѣздѣ, а въ Петрозаводскомъ—по р. Шуѣ, близъ бер. Онежскаго озера и около озеръ: Мукозера, Сямозера, Крошнозера, Шастозера и др. около лежащихъ, незначительныхъ озеръ.

Закончимъ этнографическое обзорніе общимъ выводомъ объ отношеніи расселенія финскихъ племенъ по группамъ ихъ вообще въ губерніи, какъ къ числу селеній, такъ и къ числу дворовъ.

Изъ приведенныхъ выше данныхъ въ томъ смыслѣ видно, что—считается:

	на одно селен. дворовъ	на дворъ жит. об. п.	на 100 дворовъ при- ходится обрусѣ- лыхъ.
Финновъ . . . . .	7,78	6,09	24,58
Чудя . . . . .	10,57	5,85	29,09
Кареловъ . . . . .	11,48	6,47	5,09
Лопарей . . . . .	16,34	6,78	0,00

Такимъ образомъ оказывается, что по числу дворовъ крупнѣйшія населенія принадлежатъ Лопарямъ и Кареламъ, за ними слѣдуютъ въ понижающейся пропорціи Чудь и Финны. Всѣ они по большей части, особенно Финны, селятся отдѣльными поселками, за небольшимъ исключеніемъ Кореловъ, живущихъ вмѣстѣ съ Русскими и другими финскими племенами. Что касается до подворнаго распредѣленія жителей, то оно для Финновъ, Кареловъ и Лопарей почти тождественно, доходя среднимъ числомъ до 6,48 д. об. поля на дворъ, и только Чудь, изъ среды инородцевъ, имѣетъ на одинъ до 5,85 д. об. поля, — можно замѣтить, что эта послѣдняя болѣе другихъ поддается обрусенію.

*Краткій обзоръ экономическаго состоянія губерніи.*

По всеподданнѣйшему отчету за 1870 годъ считалось земли въ десятинахъ:

	усад.	пахот.	луг. и сѣн.	удобныхъ <sup>1)</sup>	лѣсовъ	неудоби.	всего
Уѣздъ Петрозаводскій . . . . .	1.470	40.301	71.434	15.061	964.215	244.079	1.336.460
» Олонецкій . . . . .	1.286	19.195	35.394	72.583	449.225	220.319	842.002
» Лодейнопольскій . . . . .	883	24.869	34.434	50.198	626.017	145.801	882.197
» Вытегорскій . . . . .	1.151	31.974	37.690	40.307	795.485	144.523	1.051.130
» Каргопольскій . . . . .	1.526	56.115	58.499	79.701	1.643.464	93.442	1.932.747
» Повънецкій . . . . .	936	20.900	24.937	3.803	2.792.848	932.481	3.775.905
» Пудожскій . . . . .	883	20.075	29.184	27.399	1.574.426	191.881	1.842.848
Итого . . . . .	8.135	213.424	291.472	289.052	8.895.680	1.972.326	11.669.289

По переложеніи на квад. вер. и миль всего составляетъ 112.022 кв. в. или 2286,57 кв. миль. Это число значительно разнится съ измѣреніемъ Стрѣльбицкаго, по которому считается всего 130.719 кв. в. или 2701,65 (или правильнѣе 2667,73) кв. миль, и разница составляетъ 381,56 кв. миль.

Изъ переложенія показаній г. Стрѣльбицкаго (кв. м. на десятины) оказывается, что общее пространство губерніи, числящееся по отчетамъ, разнится почти на 1.946.000 дес. миль того, какое приблизительно считается дѣйствительнымъ. Всѣ уѣзды болѣе или менѣе представляютъ недочетъ, въ слѣдующемъ видѣ:

	число десятинъ		
	по отчету за 1870 г.	по измѣренію г. Стрѣльбицкаго	недочетъ
Уѣздъ Петрозаводскій . . . . .	1.336.460	1.994.062	— 657.622
» Повънецкій . . . . .	3.775.905	4.183.646	— 407.741
» Пудожскій . . . . .	1.842.848	2.165.416	— 322.568
» Олонецкій . . . . .	848.002	1.143.870	— 295.868
» Каргопольскій . . . . .	1.932.747	2.062.250	— 129.503
» Вытегорскій . . . . .	1.051.130	1.133.229	— 82.099
» Лодейнопольскій . . . . .	882.197	932.500	— 50.303
Итого . . . . .	11.669.289	13.614.979	— 1.945.698

Какъ бы то ни было, имѣя современное сельско-хозяйственное распредѣленіе земель въ Олонецкой губерніи, по всеподданнѣйшимъ отчетамъ начальниковъ губерній, и мы можемъ только ими одними руководствоваться при составленіи выводовъ.

<sup>1)</sup> Подъ общимъ названіемъ «удобныхъ земель» разумѣются годныя для земледѣлія, но не обработанныя.

Изъ общаго количества земли приходится вообще на 1.000 десятинъ:

Лѣсовъ . . . . .	762,36
Неудобной земли . . . . .	168,99
Луговъ и сѣнослововъ . . . . .	24,93
Удобной, но не обработанной . . . . .	24,76
Пахотной . . . . .	18,25
Усадебной . . . . .	0,68

Изъ этихъ поземельныхъ отношеній къ сельско-хозяйственному распредѣленію земель въ губерніи видно, что самую обширную долю экономическихъ богатствъ края составляетъ лѣсное хозяйство, а потому прежде всего остановимся на немъ.

Изъ общаго количества лѣсовъ приходится на 1.000 десятинъ:

въ уѣздѣ: Повѣнецкомъ . . . . .	313,96
» Каргопольскомъ . . . . .	184,68
» Пудожскомъ . . . . .	176,93
» Петрозаводскомъ . . . . .	108,36
» Вытегорскомъ . . . . .	89,36
» Лодейнопольскомъ . . . . .	70,36
» Олонецкомъ . . . . .	56,09

Такимъ образомъ, самая обширная площадь лѣснаго пространства приходится на сѣверо-западный уѣздъ Повѣнецкій (на 1000—314 дес.); за нимъ слѣдуютъ два уѣзда восточныхъ пограничныхъ съ губерніями Архангельской и Вологодской—Пудожскій и Каргопольскій, въ коихъ среднимъ числомъ на 1000 дес. считается до 180 дес.; остальные уѣзды представляютъ уменьшающееся пространство лѣсовъ съ 108,36 до 56,09 на 1000 дес. Въ этихъ уѣздахъ недостатокъ лѣсовъ по преимуществу обнаруживается тамъ, гдѣ скученное населеніе государственныхъ крестьянъ истощило прилегающія населенныя части дачъ, являясь здѣсь вообще подсѣчнымъ хозяйствомъ. Въ такихъ мѣстностяхъ лѣса имѣютъ видъ кустарниковъ и обгорѣлыхъ и кривыхъ стволовъ хвойныхъ породъ, отъ строевыхъ лѣсовъ остались здѣсь только пни. Но по мѣрѣ удаленія лѣсныхъ дачъ отъ жилыхъ мѣстъ состояніе лѣсовъ представляется болѣе удовлетворительнымъ, лиственный кустарникъ переходитъ въ дровяной матеріалъ уже хорошаго качества; хвойныя породы часто образуютъ сплошныя насажденія строеваго лѣса.

Состояніе лѣсовъ въ Олонецкой губерніи вообще весьма удовлетворительно тамъ, гдѣ слои производительной почвы доставляютъ достаточно питанія для произрастанія деревъ. Но къ сожалѣнію, эти мѣстности, привлекая крестьянъ лучшимъ качествомъ почвы, обращались во временныя пашни даже и внутри лѣсныхъ дачъ,—въ 20-ти-верстномъ разстояніи отъ селеній. Предпринятое въ настоящее десятилѣтіе размѣреваніе земель крестьянскихъ отъ казенныхъ лѣсовъ и строгое воспрещеніе въ послѣднихъ подсѣчнаго хозяйства, если не принесло еще вполне удовлетворительныхъ послѣдствій, то нѣсколько освоило крестьянъ съ такою мыслью, что не все окружающее пространство можетъ быть, безъ разбора, обращено въ ихъ пользованіе. Въмѣсто этого произвольнаго пользованія, крестьяне въ нѣкоторыхъ мѣстностяхъ уже приступаютъ къ осушкѣ близлежащихъ болотъ, которое нѣсколько затруднительнѣе подсѣчнаго хозяйства.

Въ лѣсахъ Олонецкой губерніи произрастаютъ изъ хвойныхъ деревьевъ: сосна, ель и лиственница; изъ лиственныхъ — береза, ольха, осина, рябина, ива и изрѣдка липа и кленъ. Сосна составляетъ господствующую породу, какъ по занимаемому ей пространству, такъ и по отношенію къ лѣсной промышленности, ель имѣетъ тоже употребленіе, но не столько цѣнное, какъ сосна; лиственница еще сберегается отъ вывоза; береза, ольха и осина употребляются на дрова; рябина, липа, кленъ и ива служатъ предметомъ истребленія только въ крестьянскомъ обиходѣ, — послѣднія же изъ нихъ идетъ на кожевенное производство.

При богатствѣ лѣсовъ, развитіе лѣсной промышленности однакожь затрудняется различными, не легко устранимыми причинами: направленіемъ водныхъ путей, неудобствомъ сбыта и отдаленностію лѣсныхъ дачъ отъ тѣхъ мѣстностей, гдѣ требуется лѣсъ и недостаткомъ частной предприимчивости въ пользованіи лѣсными богатствами.

Для выясненія этихъ причинъ, достаточно указать на нѣсколько мѣстностей, поставленныхъ въ развитіи лѣсной промышленности въ невыгодное положеніе. Находящееся въ Повѣнецкомъ уѣздѣ Сегозеро или Паданское, съ озерами Маслозеромъ и Сергозеромъ и его притоками — рр. Селецкой и Сондаломъ (иначе Сегежъ) служатъ для сплава лѣсныхъ матеріаловъ, получаемыхъ изъ большей части Повѣнецкаго уѣзда, заготовка же лѣсовъ въ продажу и то только строевыхъ для лѣсонильныхъ заводовъ производится по рр. Сондалу и Селецкой, т. е. на  $\frac{1}{3}$  пространства, принадлежащаго къ этому водному пути, въ остальныхъ же частяхъ Повѣнецкаго уѣзда никакихъ лѣсныхъ операций, кромѣ незначительнаго смолокуренія, не производится. Въ мѣстностяхъ, прилежащихъ къ бассейнамъ рр. Кеми, Суми и Выга, также могло бы быть вырублено значительное количество бревенъ, особенно если принять во вниманіе, что каждая изъ этихъ рѣкъ имѣетъ значительное протяженіе въ Архангельской губерніи; но способъ сплава этихъ лѣсныхъ матеріаловъ (примѣрно до 60.000 деревъ) обходится весьма дорого, вслѣдствіе недостатка судовъ, свободныхъ отъ груза; то же самое должно сказать о бассейнѣ р. Онеги, съ ея притоками: Волошмой, Мошей, Токшей и Кеною, которому принадлежитъ огромное лѣсное пространство, остающееся по отдаленности отъ сплавныхъ путей безъ употребленія. Система р. Свири, въ настоящее время, производящая значительный сплавъ строеваго лѣса, не имѣетъ значенія для сплава дровянаго лѣса, скопляющагося въ значительномъ количествѣ, потому что при запрещеніи перевозки дровъ на обыкновенныхъ рѣчныхъ судахъ, доставка ихъ на морскихъ судахъ особенно для дровъ сосновыхъ и еловыхъ обходится очень дорого.

Не смотря однакоже на обстоятельства, препятствующія отпуску лѣсныхъ матеріаловъ, въ нѣкоторыхъ мѣстностяхъ губерніи, лѣсопромышленность дѣлаетъ значительные успѣхи. По частнымъ изслѣдованіямъ, въ періодъ 1854 по 1862 годъ поступило въ казну отъ продажи лѣсныхъ матеріаловъ:

Въ 1854 году . . . . .	95.329 руб.
» 1855 » . . . . .	97.303 »
» 1856 » . . . . .	103.642 »
» 1857 » . . . . .	109.956 »
» 1858 » . . . . .	189.041 »
» 1859 » . . . . .	196.353 »
» 1860 » . . . . .	279.817 »
» 1861 » . . . . .	316.087 »
» 1862 » . . . . .	317.014 »

За последнее десятилетіе, за неизмѣнимъ свѣдѣній о доходахъ казны по этому предмету, можно однакожь сказать, что по всей вѣроятности доходы эти увеличивались, сколько вслѣдствіе отстраненія многихъ формальностей, столько же и отъ разрѣшенія заготовки лѣсовъ въ корабельныхъ рощахъ и въ принадлежащихъ елоту дачахъ. Остается только ожидать большаго развитія частной предприимчивости <sup>1)</sup>.

По свѣдѣніямъ, заимствованнымъ изъ отчетовъ начальника губерніи за 1875 годъ, сельское хозяйство попрежнему находится на низкой степени развитія. Оно распадается на три главныя группы: хозяйство въ имѣніяхъ дворянъ, хозяйство крестьянское и хозяйство городскихъ сословій вообще. Дворянскія имѣнія сосредоточиваются главнымъ образомъ въ двухъ уѣздахъ: Лодейнопольскомъ и Вытегорскомъ; улучшения земледѣлія въ нихъ вовсе не замѣчается, но скорѣе годъ отъ году виденъ упадокъ, отчасти потому, что многіе изъ владѣльцевъ не живутъ въ имѣніяхъ, а тѣ, кои остаются въ имѣніяхъ, не имѣютъ средствъ для постоянной обработки земли, главнѣйше вслѣдствіе дороговизны рабочихъ рукъ. У крестьянъ тоже не замѣчается улучшения, за немногими исключеніями. Постоянная бѣдность населенія, неурожай долгихъ лѣтъ и скотскіе подежи на столько повліяли на многія сельскія хозяйства, что только для поправленія ихъ потребны многіе годы.

Независимо отъ неблагоприятныхъ климатическихъ условій, здѣшняя почва можетъ давать удовлетворительную жатву только съ помощью тщательнаго удобренія, котораго крестьяне не въ силахъ сдѣлать по крайне ограниченному развитію скотоводства. При такихъ условіяхъ хлѣбопашество, во всей губерніи, за исключеніемъ удобныхъ земель въ Каргопольскомъ и въ нѣкоторыхъ мѣстностяхъ сосѣднихъ уѣздовъ, необезпечивая потребностей населенія, было причиною развитія такъ называемаго подсѣчнаго хозяйства, т. е. посѣва хлѣбовъ на расчищенныхъ изъ подъ лѣса земляхъ, которыя даютъ болѣе или менѣе обильныя двѣ-три жатвы и потомъ опять запускаются подъ произрастанія лѣса. Въ тѣхъ же селеніяхъ, которыя прилегаютъ къ главнымъ судоходнымъ путямъ, крестьяне, постепенно оставляя земледѣліе, занимаются бурлацкимъ промысломъ, отзываются вредно на домашнемъ хозяйствѣ. Разработанныя изстари поля, за недостаткомъ рабочихъ рукъ, запускаются; земледѣльчаніе, оставленное на стариковъ и дѣтей, падаетъ. Рѣзкій примѣръ этому представляютъ Бадожская волость и нѣкоторыя части Вытегорской и Кондушской.— въ Вытегорскомъ уездѣ,—прилегающія къ Маринской системѣ, гдѣ тага судовъ отнимаетъ главныя рабочія силы у земледѣлія. Попытки къ улучшенію земледѣлія еще очень рѣдки. Удобреніе торфомъ полей вводится пока только въ двухъ волостяхъ Пудожскаго уѣзда—Вершининской и Филимоновской. Болѣе зажиточные хозяева, которыхъ впрочемъ очень не много, прибѣгаютъ къ осушкѣ болотъ, коими, какъ извѣстно, губернія весьма изобилуетъ. Хлѣбопашество и сельское хозяйство крестьяне ведутъ собственными семейными силами, и только немногія прибѣгаютъ къ найму рабочихъ на время посѣва, жатвы и сѣнокоса. Въ уѣздахъ Каргопольскомъ, Оловецкомъ и Лодейнопольскомъ плата рабочимъ производится съ десятины.

Изъ всѣхъ отраслей сельскаго хозяйства въ губерніи, при слабомъ земледѣліи, въ наиболѣе удовлетворительномъ состояніи находится разведеніе льна, по преимуществу въ

<sup>1)</sup> Памят. кн. Олон. г. 1864. О настоящ. сост. лѣсопромышленности Ол. губ. Н. Осипова.



Пудожскомъ уѣздѣ. По разсказамъ мѣстныхъ старожиловъ, льноводство здѣсь началось усиливаться лѣтъ 50 тому назадъ. Въ это время крестьяне сбывали ленъ по большей части незначительными количествами въ Поморье или же мѣстнымъ оптовымъ торговцамъ, которые обрабатывали его на своихъ трепальныхъ заводахъ. Въ настоящее время развитіе льна, для домашняго употребленія, распространено почти по всему Пудожскому уѣзду. Собственно же для вывоза ленъ обрабатывается въ погостахъ: Пудозерскомъ, Кулгальскомъ, Гавунскомъ, Сумскомъ и въ особенности въ обоихъ погостахъ Нигижемскихъ: Егорьевскомъ и Пречистенскомъ, въ Колодозерскомъ, Шальскомъ, Купецкомъ, въ Гургальскомъ (д. Островъ) въ Пудожскомъ (д. Филимониха и въ Сумскомъ (д. Кривцы).

Ничто не истощаетъ такъ почвы, какъ осеменение льна. Крестьяне знаютъ это очень хорошо, знаютъ, что если дать льняному семени вполне созрѣть, то льняное волокно будетъ рѣдко и не годно къ обработкѣ, но тѣмъ не менѣе они стараются избѣгнуть покупки семянъ. Торговлю этими предметами ведутъ богатые мужики, которые закупаютъ его на мѣстахъ производства и перепродаютъ своимъ сосѣдямъ.

Всего льна выпахивается:

въ Кунечномъ . . . . .	отъ 2.000 до 2.400 пуд.
» Тубозеръ . . . . .	» 100 » 120 »
» Киндозеръ . . . . .	» 500 » 600 »
» Нигижмъ . . . . .	» 8.500 » 10.000 »
» Гавуевъ . . . . .	» 600 » 700 »
» Колозскомъ . . . . .	» 5.000 » 6.000 »
» Кульчалахъ . . . . .	» 300 » 600 »
» Сумахъ . . . . .	» 300 » 400 »
» Устьколодъ . . . . .	» 1.000 » 1.280 »
» Шахахъ . . . . .	» 1.200 » 1.300 »

Всего . . . . . отъ 19.700 до 2.400 пуд.

Ленъ сбывается частью по мелочамъ самими производителями, частью покупается «булынами» т. е. торговцами изъ крестьянъ, которые развѣзжаютъ по деревнямъ, скупаютъ и берутъ на комиссію разные товары. Сами производители возить ленъ небольшими партиями въ Каргополь и пріонежскія селенія Пудожскаго уѣзда, вымѣнивая его на хлѣбъ. Тѣ же крестьяне и булыны везутъ ленъ въ Вытегру, Петрозаводскъ и Поморье. Всего льна продается въ означенныхъ мѣстностяхъ до 23.000 пудовъ. Съ 1860 года начался сбытъ льна на Вологодскія льнопрядильныя фабрики. Разводители льна, не имѣя оборотнаго капитала на производство льнянаго промысла, большею частью находятся въ неоплатномъ долгу у покушниковъ и булыней, за неимѣніемъ капиталистовъ, которые могли бы своимъ участіемъ уронить мѣстную монополію.

При неудовлетворительности сельскихъ занятій весьма значительную поддержку для крестьянъ представляетъ развитіе звѣринаго промысла. Вообще охота на звѣрей составляетъ важнѣйшую мѣстную промышленность, которая особенно распространена въ уѣздахъ: Повнѣйскомъ, Пудожскомъ, и карельской части уѣзда Петрозаводскаго. Остальныя уѣзды:

Каргопольскій (Мошинская сторона), Лодейнопольскій, Петрозаводскій (въ русской части населенія), Олонецкій и Вытегорскій хотя и занимаются этой промышленностью но въ меньшей степени.

Торговля издавна сосредоточивается въ Каргополѣ. Звѣриныя шкуры закупаются оптомъ у торговцевъ промышленниковъ или порознь у крестьянъ-охотниковъ въ предѣлахъ губерній, преимущественно на крещенской ярмаркѣ въ Шуньгѣ и въ мѣстностяхъ лежащихъ по границѣ съ Архангельской и Вологодской губерніями. Въ Каргополь впрочемъ провозится бѣлка и закупается на ярмаркахъ Ирбитской, Ростовской и Нижегородской.

Каргопольскими торговцами затрачивается на покупку бѣлки и выдѣлку до 170.000 р., а мѣховъ бѣличьихъ выдѣлывается до 260.000 руб. <sup>1)</sup>

Промыселъ [этотъ болѣе или менѣе увеличился въ сравненіи съ предшествовавшими годами, особенно въ уѣздахъ: Повѣнецкомъ, Пудожскомъ, Каргопольскомъ и частью Петрозаводскомъ.

Затѣмъ слѣдуетъ упомянуть объ *рыболовствѣ*. Уловъ рыбы въ 1875 году почти повсюду былъ болѣе или менѣе обильный, исключая нѣкоторыхъ мѣстъ Вытегорскаго и Пудожскаго уѣздовъ, гдѣ ловля рыбы затруднялась сильными вѣтрами и туманами. Добыча рыбнаго промысла оцѣнивается въ 25.000 р. а рыболовствомъ занимаются до 4.000 чел. Мѣстами уловъ рыбы составляетъ предметъ вывоза изъ губерній. Въ Петербургъ сбываются сѣги, попадающіеся въ р. Сумѣ, лосось, палья и другая рыба Онежскаго озера, которая лѣтомъ и осенью сплавляется на пароходахъ, а по первому зимнему пути на подводахъ; изъ Олонцакаго уѣзда и Лодейнопольскаго—сѣги и лосось, добываемые въ Ладожскомъ озерѣ, изъ Вытегорскаго—уловъ рыбы изъ Ковжскаго озера; въ Каргопольскомъ уѣздѣ уловъ въ озерѣ Лаче сбывается въ Каргополѣ или самими рыбаками или чрезъ прасоловъ, уловъ въ озерѣ Лекшинозерѣ идетъ скупщикамъ отъ крестьянъ, для продажи въ Каргополь и Вытегорскій уѣздъ; въ Пудожскомъ уѣздѣ часть улова въ озерѣ Онегѣ и р. Водлѣ отправляется въ Петербургъ; сѣтки и «сушикъ» (сушеные мелкіе ерши и окуни) изъ Водлозера и Пеносъ-озера обираются покупателями для сбыта на ярмаркахъ въ Вытегрѣ и Вельскѣ; изъ Повѣнцакаго уѣзда озерная рыба сбывается или самими рыболовами или скупщиками, главнымъ образомъ въ Финляндію, на Корбосельскую и Николаевскую ярмарки и частью въ Петрозаводскъ и Петербургъ. Но для правильнаго развитія рыболовства въ губерніи пока сдѣлано очень немного.

Въ числѣ отхожихъ промысловъ выгодныхъ для крестьянъ занимаетъ первое мѣсто заготовка бревенъ и досокъ, какъ для мѣстныхъ лѣсопильныхъ заводовъ и плавающихъ по водамъ Олонецкой губерній пароходовъ, такъ и для отправки за предѣлы губерніи; по лѣсорубочнымъ и сплавнымъ билетамъ въ 1875 году было заготовлено лѣсныхъ матеріаловъ въ уѣздахъ:

	Изъ казенныхъ дачъ		Изъ частныхъ дачъ	
	бревенъ	дровъ	бревенъ	дровъ.
Петрозаводскомъ . . . . .	35.548	10.012	23.996	2.774
Олонецкомъ . . . . .	10.894	23.454	3.050	2.262

<sup>1)</sup> Пак. кн. Олон. губ. 1869. Мѣховая торговля въ Каргополѣ.

(c) http://www.velesin.ru

Лодейнопольскомъ . . . . .	13.817	37.620	259.269	32.165
Вытегорскомъ . . . . .	12.592	5.939	336.459	70
Каргопольскомъ . . . . .	87.200	512	1.760	150
Пудожскомъ . . . . .	97.634	2.951	—	—
Повѣнецкомъ . . . . .	135.272	—	44.302	700
<b>Итого . . . . .</b>	<b>392.557</b>	<b>80.488</b>	<b>667.836</b>	<b>37.821</b>

Между прочимъ, нельзя не замѣтить того, что изъ общаго числа дѣсовъ, идущихъ на вырубку по губерніи дѣсовъ изъ частныхъ дачъ, идетъ на вырубку почти вдвое, чѣмъ изъ казенныхъ, и что въ особенности дѣса предназначенные для бревенъ вырубаются изъ казенныхъ дачъ въ уѣздахъ: Каргопольскомъ, Пудожскомъ, и Повѣнецкомъ—а изъ частныхъ дачъ по преимуществу изъ уѣздовъ: Лодейнопольскаго и Вытегорскаго. Изъ уѣздовъ Петро-заводскаго, Олонецкаго, Лодейнопольскаго, Вытегорскаго и Пудожскаго бревна и дровяной матеріалъ идутъ для сбыта преимущественно въ Петербургъ, а Повѣнецкаго въ Петербургъ и Финляндію, изъ Каргопольскаго же сплавляются въ Онежскому Бѣломорскому порту для компаніи Онежскаго лѣснаго торга. Общій въ губерніи заработокъ мѣстнаго населенія на лѣсныхъ заготовкахъ въ 1875 году измѣнился до 1.000000 руб., изъ этого числа на долю Лодейнопольскаго и Вытегорскаго уѣздовъ, въ которыхъ главная часть лѣсныхъ матеріаловъ заготовлялась изъ частныхъ владѣльческихъ дачъ, достигалась до 700.000 рублей. Общая выручка крестьянъ на лѣсныхъ заработкахъ цѣнится почти въ 76.000 руб.

Послѣ лѣсныхъ заготовокъ въ отхожихъ промыслахъ крестьянъ имѣютъ большое значеніе заработки на судоходныхъ путяхъ, каковы: проводъ и тага судовъ, перевозка дровъ, тесу, хлѣба и другихъ продуктовъ на унжакахъ, наемъ въ лоцманы, ихъ ученики, кормовыя, шкипера, матросы и кочегары на пароходахъ, разгрузка зазимовавшаго хлѣба, сплавъ дѣса. Вообще заработки этого рода цѣнятся въ 364.000 руб.

Не мало занято крестьянъ извознымъ промысломъ, доставляющимъ прибыли до 10.000 р.

Сверхъ того, крестьяне уходятъ для заработковъ по стекольной, каменотесной, столярной, кирпичной работѣ и въ услуженіе въ торговыхъ и другихъ заведеніяхъ.

Для характеристики промышленнаго движенія жителей Олонецкой губерніи не лишне здѣсь прибавить свѣдѣнія за 1875 годъ о количествѣ паспортовъ и билетовъ выдаваемыхъ на отлучки.

Таковыхъ выдано:

	мѣщан.	крестьян.
3-хъ годовыхъ . . . . .	1	—
2-хъ " . . . . .	5	—
1-го года . . . . .	589	6.797
полугодовыхъ . . . . .	187	6.754
1-го до 3-хъ мѣсяцевъ . . . . .	454	10.223
<b>Итого . . . . .</b>	<b>1.236</b>	<b>23.774</b>

*Промышленность заводская и фабричная.* По свѣдѣніямъ, собраннымъ въ отчетъ начальника Олонецкой губерніи, за 1875 годъ, заводская дѣятельность, съ прибавленіемъ новыхъ заводовъ и съ развитіемъ производства, преимущественно винокурения и лѣсопильного дѣла, съ каждымъ годомъ увеличивается болѣе и болѣе. Въ 1874 году устроены и начали свое дѣйствіе два новыхъ завода: моховинокурный — въ Олонцкомъ и лѣсопильный въ Вытегорскомъ уѣздахъ.

Всѣхъ вообще заводовъ находилось въ дѣйстви 389 съ 3.268 чел. рабочихъ. Общій валовой доходъ на всѣхъ заводахъ простирался до 4.813.000 руб.

Общимъ числомъ заводовъ считалось:

	число заводовъ	число рабочихъ	стоимость издѣлій.
Винокуренныхъ . . . . .	5	209	1.726.000
Лѣсопильныхъ . . . . .	12	612	1.081.000
Крупчато-мукомольныхъ . . . . .	6	439	947.000
Пушечный и снарядно-литейный . . . . .	1	1.021	710.600
Чугунно-плавильныхъ . . . . .	2	109	85.500
Водочныхъ . . . . .	4	10	130.700
Желѣзодѣлательныхъ . . . . .	3	109	36.500
Льнотрепальныхъ . . . . .	2	100	31.000
Мѣдоплавильныхъ . . . . .	9	9	17.600
Спичечныхъ и столярныхъ . . . . .	2	27	4.800
Мѣховыхъ . . . . .	3	7	3.400
Чугунно-литейный . . . . .	1	14	2.000
Химическихъ . . . . .	2	6	1.960

Въ числу заводовъ присоединены по отчету и такія мелкія сельскія промышленныя заведенія, незначительныя по суммѣ производства, каковы:

кожевенныя . . . . .	148	220	26.000
дегтярныя . . . . .	156	318	8.000
кирпачныя . . . . .	2	5	450
гончарныя . . . . .	30	33	750

На 3-хъ казенныхъ горныхъ заводахъ Олонецкой губерніи: Александровскомъ — пушечно снарядномъ (въ Петрозаводскѣ), Кончезерскомъ и Валааминскомъ (въ Петрозаводскомъ и Повънецкомъ уѣздахъ) производительность оцѣнивается 710.600 р. На заводахъ приготовлено: чугуна до 50.000 пуд., чугуновыхъ орудій 11.760 пуд., снарядовъ до 128.800 пуд., и чугунаго литья до 5.000 пуд.

На главнѣйшихъ частныхъ заводахъ обороты составляли:

а) На 12 лѣсопильныхъ заводахъ (Петрозаводскаго, Вытегорскаго, Пудожскаго и Повънецкаго уѣздахъ) распилено бревенъ до 360.500 шт., полученный отъ этого количества

тесъ, преимущественно отравленный за границу, по цѣнамъ прошлагодней биржи, оценивается въ 1.081.000 руб.

б) На 5 винокуренныхъ заводахъ (Олонецкаго, Лодейнопольскаго, Вытегорскаго и Каргопольскаго уѣздовъ) выкурено спирта (считая на полугарь 40 градус. вѣрности). 431.423 ведра, по мѣстнымъ оптовымъ цѣнамъ, со включеніемъ акциза до 1.726.000 руб. Главнѣйшая доля выкурки принадлежитъ заводу въ г. Лодейномъ полѣ, гдѣ выкурено вина до 325.000 вед. Спиртъ расходуется частью въ своей, частью въ другихъ губерніяхъ. Неизлишне здѣсь обратить вниманіе на то, что устроенный въ немъ (въ 1875 году) мохово-винокурный заводъ, по своимъ значительнымъ размѣрамъ устройства, подавалъ наибольшее развитіе этой новой промышленности, но по малому сбыту моховаго вина и къ употребленію котораго непревычно мѣстное населеніе и по другимъ причинамъ, вытекающимъ изъ расчетовъ завода, и дѣйствіе свое прекратилъ.

в) На 6 крупчатныхъ заводахъ (Вытегорскаго и Олонецкаго уѣздовъ) размолото пшеницы 46.320 чет. и ржи 30.000 чет. На развитіе производства имѣетъ вліяніе раннее закрытіе навигаціи: такъ въ 1875 году пшеница, кушленная на низовыхъ волжскихъ пристаняхъ, не могла придти водянымъ путемъ къ заводамъ, что сократило дѣятельность заводовъ.

г) На 4 водочныхъ заводахъ (Петрозаводскаго, Вытегорскаго и Каргопольскаго уѣздовъ) выдѣлано водокъ 18.660 вед. Сбытъ заводскихъ произведеній совершается внутри губерніи.

д) На 2-хъ льнотрепальныхъ заводахъ (Пудожскаго уѣзда) обработано льна 8.000 пуд., сбытъ коего производится, какъ въ предѣлахъ губерніи, такъ въ Архангельскъ, Вологду, Петербургъ и за границу; этотъ родъ промышленности при благоприятныхъ обстоятельствахъ имѣетъ прочную будущность.

е) На 3-хъ желѣзнодорожныхъ заводахъ (въ Олонецкомъ уѣздѣ) приготовлено сортового желѣза и желѣзныхъ издѣлій, преимущественно лонать, разнаго рода на сумму до 36.500 руб. Произведенія эти сбываются исключительно въ Петербургъ.

ж) На 9-ти мѣлоплавильныхъ заводахъ (Вытегорскаго уѣзда) приготовлено мѣлу до 80.000 пудовъ, онъ весь сбывается въ С.-Петербургъ.

Можно прибавить къ тому нѣкоторыя общія свѣдѣнія о промыслахъ, служащихъ восполненіемъ горному производству. Въ настоящее время производится добыча шокшинскаго песчаника (при дер. Шокшѣ, Петрозаводскаго уѣзда), который употребляется для формовки доменныхъ печей въ Кончезерскомъ заводѣ. Отъ разрушенія этого песчаника образуется весьма мелкій песокъ, который отъ примѣся ила называется «Иловой землей». Песокъ этотъ и иловая земля въ количествѣ 20.000 пуд. ежегодно идутъ на Александровскій заводъ. Олонецкіе горные заводы добываютъ для своего производства черную огнеупорную глину изъ Патровскаго мѣсторожденія ея (въ 5 1/2 вер. отъ Вытегорскаго погоста), въ той части Патровой горы, которая отведена собственно для помѣщенія заводовъ. Въ 1873 году, черной огнеупорной глины добыто и отправлено въ Петрозаводскъ до 60.000 пудовъ. Сѣра, огнеупорная глина, мѣлъ, охра и чернадь добываемыя частными промышленниками, сбываются въ С.-Петербургъ.

Изъ отчета начальника губерніи за 1875 годъ видно, что изъ тринадцати ярмарокъ, существующихъ въ губерніи, главнѣйшіе обороты принадлежатъ ярмаркамъ:

	привозъ	сбытъ.
1. <i>Повьямцакаю ульда.</i> Крещенской, въ селеніи Шунгъ . . . . .	236.000 р.	172.000 р.
Благовѣщенской, тамъ же . . . . .	70.000 »	43.000 »
2. <i>Олокецкаю ульда.</i> Троицкой, при Свирскомъ монастырѣ . . . . .	131.000 »	48.000 »
3. <i>Барнопольскаю ульда.</i> Алексѣевской въ Троицкомъ приходѣ . . . . .	105.000 »	54.500 »

Крещенская ярмарка въ Шунгъ служитъ главнымъ рынкомъ на сѣверъ для обмѣна произведеній мануфактурной промышленности на продукты бѣломорскихъ промысловъ; главныя статьи товаровъ составляютъ пушной товаръ, дичь, рыба и красный товаръ, на Алексѣевской ярмаркѣ главный предметъ торговли составляютъ лошади.

*Народное образованіе.* Изъ отчета начальника губерніи за 1875 годъ видно, что въ этомъ году было:

	учебныхъ заведеній	учащихся	
		муж.	женщ.
Въ губернскомъ городѣ . . . . .	12	863	393
» уѣздныхъ городахъ . . . . .	17	555	258
» уѣздахъ . . . . .	217	4.334	757
	246	5.752	1.408

Число учащихся и процентное отношеніе ихъ къ общему числу сословнаго населенія губерніи были слѣдующія:

	число жителей		число учащихся		на 100 душъ населенія считалось учащихся	
	муж.	жен.	муж.	жен.	муж.	жен.
Дворянъ потомственныхъ и личныхъ . . . . .	1.663	1.378	298	261	17,92	18,94
Духовнаго званія . . . . .	1.589	1.750	553	175	32,91	12,00
Городскихъ сословій, со включеніемъ нижнихъ военныхъ чиновъ живущихъ въ городахъ . . . . .	8.249	8.125	587	290	7,11	3,57
Сельскихъ сословій со включеніемъ нижнихъ чиновъ живущихъ въ уѣздахъ . . . . .	133.318	145.521	4.314	682	3,23	9,47


По отношенію къ общему населенію городовъ и уѣздовъ число учащихся представляется въ слѣдующемъ видѣ:

	населеніе		число учащихся		на 100 душъ населенія приходится учащихся	
	муж.	жен.	муж.	жен.	муж.	жен.
Въ губернскомъ городѣ . . . . .	5.979	5.698	863	393	14,43	6,90
» уѣздныхъ городахъ . . . . .	4.843	4.639	555	258	11,46	5,56
» уѣздахъ . . . . .	133.997	146.437	4.334	757	3,24	0,52
Вообще . . . . .	114.819	156.774	5.752	1.408	3,97	0,89

Изъ числа 217 сельскихъ учебныхъ заведеній, оказывается училищъ, содержимыхъ на счетъ земства всего 74:

изъ нихъ въ уѣздахъ: Петрозаводскомъ . . .	17
» Олонецкомъ . . . . .	6
» Лодейнопольскомъ . . .	6
» Вытегорскомъ . . . . .	13
» Каргопольскомъ . . . . .	14
» Пудожскомъ . . . . .	9
» Повънецкомъ . . . . .	9

Успѣхъ земскихъ училищъ въ нѣкоторыхъ уѣздахъ, какъ въ Олонецкомъ, замедляется тѣмъ, что населеніе этого уѣзда, состоящее болѣею частью изъ Кореловъ, не охотно обучающихъ своихъ дѣтей грамотѣ.



# ОЛОНЕЦКАЯ ГУБЕРНІЯ.

## ГОРОДА.

№	НАЗВАНІЕ НАСЕЛЕННЫХЪ МѢСТЪ.	ПОЛОЖЕНІЕ.	РАЗСТОЯНІЕ ВЪ ВЕРСТАХЪ.		ЧИСЛО ДОМОВЪ.	ЧИСЛО ЖИТЕЛЕЙ.		Церкви и молитвенныя зданія; учебныя и благотворительныя заведенія; почтовыя станціи; ярмарки, базары, пристани; фабрики и заводы и т. п.
			Отъ С.-Петербурга.	Отъ Москвы.		м. п.	ж. п.	
1	<b>ПЕТРОЗАВОДСКЪ.</b> <i>Губернскій.</i>	при заливѣ Онежскаго озера.	450 <sup>1/4</sup>	1127	1051	5975	5528	<p><i>Церквей:</i> православныхъ 11, лютеранская 1. Часовенъ 4.</p> <p><i>Заведеній:</i> учебныхъ 10. Благотворительныхъ: дѣтскій пріютъ 1, благотворительное общество 1, богадѣльня 1, земская больница 1.</p> <p><i>Театръ,</i> въ домѣ благотворительнаго общества 1.</p> <p><i>Библиотека</i> общественная 1.</p> <p><i>Музеевъ</i> 2.</p> <p><i>Станціи:</i> почтовая 1 и бытавальская 1.</p> <p><i>Ярмарки:</i> Левиньская, Алексѣевская и Петровская.</p> <p><i>Базары</i> 1.</p> <p><i>Пристаней</i> 2.</p> <p><i>Заводовъ</i> 6.</p>
2	<b>ОЛОНЕЦЪ.</b> <i>Уездный.</i>	при рр. Олонкѣ и Мергеѣ.	302 <sup>1/4</sup>	148	187	368	347	<p><i>Церквей</i> православныхъ 8. Часовенъ 2.</p> <p><i>Заведеній:</i> учебныхъ 3, богадѣльня 1, земская больница 1.</p> <p><i>Станціи:</i> почтовая 1 и бытавальская 1.</p> <p><i>Ярмарки:</i> Брещенская и Рождество-Богородицкая.</p>



№	НАЗВАНИЕ НАСЕЛЕННЫХ МѢСТЪ.	ПОЛОЖЕНІЕ.	РАЗСТОЯНІЕ ВЪВЕРСТАХЪ.		ЧИСЛО ДОМОВЪ.	ЧИСЛО ЖИТЕЛЕЙ.		Церкви и молитвенныя зданія; учебныя и благотворительныя заведенія; почтовыя станціи; ярмарки; базары, пристани; фабрики и заводы и т. п.
			Отъ С.-Петербурб.	Отъ губернского города.		м. п.	ж. п.	
3	<b>ЛОДЕЙНОЕ ПОЛЕ</b> <i>Уездный.</i>	на р. Свири.	250	200 <sup>1/4</sup>	146	620	768	Церквей православныхъ 3. Часовенъ 2. Заведеній: учебныхъ 2, земская больница 1. Станціи: почтовая 1 и бытовая 1. Ярмарки: Петропавловская и Введенская. Пристань 1.
4	<b>ВЫТЕГРА.</b> <i>Уездный.</i>	на р. Вытегрѣ.	436	386 <sup>1/4</sup>	349	1553	1505	Церквей православныхъ 3. Часовенъ 3. Заведеній: учебныхъ 4, земская больница 1. Библиотека земская 1. Управленіе II округа Путей Сообщенія. Станціи: почтовая 1 и бытовая 1. Ярмарки: Срѣтенская, Покровская и Рождественская. Пристань 1.
5	<b>КАРГОПОЛЬ.</b> <i>Уездный.</i>	на р. Онегѣ.	658 <sup>3/4</sup>	609	353	970	1029	Церквей православныхъ 17. Часовенъ 3. Монастырь женскій 1. Заведеній: учебныхъ 4, богадѣльня 1, земская больница 1. Станціи: почтовая 1 и бытовая 1. Ярмарки: Ивановская и Алексѣевская. Базаръ 1. Заводовъ 3.
6	<b>ПУДОЖЬ.</b> <i>Уездный.</i>	на р. Водлѣ.	536 <sup>1/4</sup>	486 <sup>1/2</sup>	214	613	610	Церквей православныхъ 2. Часовенъ 4. Заведеній: учебное 1, богадѣльня 1, земская больница 1. Станціи: почтовая 1 и бытовая 1. Ярмарки: Троицкая и Никольская.

№	НАЗВАНІЕ НАСЕЛЕННЫХ МѢСТЪ.	ПОЛОЖЕНІЕ.	РАЗСТОЯНІЕ ВЪ ВЕРСТАХЪ.		ЧИСЛО ДОМОВЪ.	ЧИСЛО ЖИТЕЛЕЙ.		Церкви и молитвенныя зданія; учебныя и благотворительныя заведенія; почтовыя станціи; ярмарки, базары, пристани; фабрики и заводы и т. п.
			Отъ С.-Петербург.	Отъ губернского города.		м. п.	ж. п.	
7	<b>НОВЫНЕЦЪ.</b> <i>Удѣльный.</i>	при заливѣ Онежскаго озера.	635 <sup>1</sup> / <sub>2</sub>	185 <sup>1</sup> / <sub>4</sub>	76	308	225	<i>Церквей православныхъ 2. Часовенъ 5. Заведеній: учебныхъ 2, богадѣльня 1, земская больница 1. Библиотека общественная 1. Станціи: почтовая 1 и бытовая 1. Пристань 1. Заводъ 1.</i>

# У Ъ З Д Ы.

## I. ПЕТРОЗАВОДСКІЙ УЪЗДЪ.

№	НАЗВАНІЕ НАСЕЛЕННЫХЪ МѢСТЪ.	ПОЛОЖЕНІЕ.	РАЗСТОЯНІЕ ВЪВЕРСТАХЪ.		ЧИСЛО ДВОРОВЪ, ЧИСЛО ДВОРОВЪ.	ЧИСЛО ЖИТЕЛЕЙ.		Составъ населенія; церкви и молитвенныя зданія; учебныя и благотворительныя заведенія; почтовыя станціи; ярмарки, базары, пристани; фабрики и заводы и т. п.
			Отъ уѣздн. города.	Отъ станок. кварт.		м. п.	ж. п.	
	<b>1-й СТАНЪ.</b>							
	На почтовомъ трактѣ отъ г. Петрозаводска къ г. Олонецу. <i>(Станок. кварт. въ юр. Петрозаводскѣ).</i>							
8	Суложъ гора, с.	при прудѣ.	6	6	55	215	149	Лоп. 215—149. Церковь православная. Часовня православная.
9	Половина, д.	при р. Студеничъ.	24	24	8	37	21	Кор. 37—21. Часовня православная. Почтовая и обывательская станціи.
10	Матросъ, д.	при ручьѣ.	33	33	1	5	4	Кор. 5—4.
11	Пряжа (изъ четырехъ поселковъ: Нахомово, Пряжа, Иваново и Павлово), с.	при оз. Пряжинскоѣ.	48	48	46	147	160	Кор. 147—160. Церковь православная. Почтовая и обывательская станціи.
12	Пряжа, д.	при колодцахъ.	53	53	8	20	18	Кор. 20—18.
13	Свитозеро (изъ трехъ поселковъ: Погостинно, Вороново и Салма), пос.	при Свитозерѣ.	60	60	48	213	212	Кор. 213—212. Церковь православная. Почтовая и обывательская станціи.
	По правую сторону этого тракта.							
14	Нижній Бѣсовецъ, д.	при р. Шуѣ.	14	14	25	97	82	Лѣсопильный заводъ и частная лѣсопильная биржа.
15	Бѣсовецъ верхній, д.	при р. Шуѣ.	16	16	19	71	62	Лоп. 41—39.
16	Бѣсовецъ Липачевскій, д.	при р. Шуѣ.	16	16	11	56	47	Лоп. 42—39.

№	НАЗВАНІЕ НАСЕЛЕННЫХЪ МѢСТЪ.	ПОЛОЖЕНІЕ.	РАЗСТОЯНІЕ ВЪ ВЕРСТАХЪ.		ЧИСЛО ДВОРОВЪ.	ЧИСЛО ЖИТЕЛЕЙ.		Составъ населенія; церкви и молитвенныя зданія; учебныя и благотворительныя заведенія; почтовыя станціи; ярмарки, базары, пристани; фабрики и заводы и т. п.
			Отъ уѣдн. города.	Отъ станок. кварт.		м. п.	ж. п.	
17	Видака нижняя, д.	при р. Шуѣ.	22	22	15	51	58	Кор. 51—58. Часовня православная. Кожевенный заводъ.
18	Погостская (Красный посадъ, Вячурина), с.	при р. Шуѣ.	25	25	24	63	78	Кор. 63—78. Церковь православная.
19	Алтушевская, д.	при р. Шуѣ.	25	25	20	74	53	Кор. 74—53.
20	Кузминская, д.	при р. Шуѣ.	27	27	9	16	22	Кор. 16—22.
21	Рижъ-Сельга, д.	при колодцахъ.	56	56	6	20	24	Кор. 20—24. Часовня православная.
22	Налатъ озеро, д.	при озерахъ.	68	68	10	29	21	Кор. 29—21. Часовня православная.
23	Лочма (Лижма-Губа), д.	при оз. Уравѣ.	64	64	10	45	39	Кор. 45—39. Часовня православная.
24	Малй-Сельга, д.	при оз. Молевскомъ.	70	70	16	47	52	Кор. 47—52. Часовня православная.
25	Нини-Сельга, д.	близъ оз. Шандскаго.	59	59	12	27	35	Кор. 27—35.
26	Маньга, д.	при рч. Юлѣ.	62	62	18	42	49	Кор. 42—49. Часовня православная.
27	Габанова (Габанова Сельга), д.	при оз. Габановомъ.	75	75	13	29	40	Кор. 29—40. Часовня православная.
28	Каскесъ - Наволокъ (два поселка: Коккойса и Островъ), д.	при оз. Каско-Наволокъ.	68	68	24	65	79	Кор. 65—79. Часовня православная.
29	Аванасьева Сельга (Никонова Сельга), д.	при оз. Черномъ.	75	75	20	65	60	Кор. 65—60. Часовня православная.
По лѣвую сторону этого тракта.								
30	Логинова Сельга, д.	при оз. Пращинскомъ.	52	52	13	39	42	Кор. 39—42. Часовня православная.
31	Пельдожа (Мануйлова), д.	при озерахъ.	60	60	31	123	122	Кор. 123—122. Часовня православная.
32	Чаръ-Наволокъ (Торосъ-Наволокъ), д.	при озерахъ.	64	64	13	43	51	Кор. 43—51. Часовня православная.
33	Вашаково (Виншкова), д.	при озерахъ.	63	63	14	60	62	Кор. 60—62. Часовня православная.
34	Важинская пристань (два поселка: Кара и Сикъ - Наволокъ), д.	при озерахъ.	60	60	53	125	137	Кор. 125—137. Часовня православная. Кузница.
35	У мельницы (Нал-Губа), д.	при озерахъ.	64	64	12	38	34	Кор. 38—34. Часовня православная.

№	НАЗВАНІЕ НАСЛЕДЕННЫХЪ МѢСТЪ.	ПОЛОЖЕНІЕ.	РАЗСТОЯНІЕ ВЪ ВЕРСТАХЪ.		ЧИСЛО ДОРОГОВЪ. ЧИСЛО ДОРОГОВЪ.	ЧИСЛО ЖИТЕЛЕЙ.		Составъ населенія; церкви и молитвенныя зданія; учебныя и благотворительныя заведенія; почтовыя станціи; ярмарки, базары, пристани; фабрики и заводы и т. п.
			Отъ уѣзди. города.	Отъ станов. кварт.		м. п.	ж. п.	
	Отъ деревни Сулажъ-Горы, лежащей на почтовомъ трактѣ—Повѣнецкомъ до гран. стана.							
36	Лембачево, д.	при р. Шуѣ.	17	17	18	84	68	Лон. 84—68. Часовня православная.
37	Ивановское, с.	при р. Шуѣ.	17 <sup>1/2</sup>	17 <sup>1/2</sup>	26	87	87	Лон. 87—87. Церквей православныхъ 2. Водостное правленіе. Почтовая и обывательская станція.
38	Соймино, д.	при колодецѣ.	21	21	3	8	10	Лон. 8—10.
39	Андреевъ Наволокъ, д.	при р. Сунѣ.	42	42	29	103	92	Лон. 103—92. Часовня православная. Обывательская станція.
40	Иинишъ-Поле, с.	при р. Сунѣ.	42	42	20	98	82	Церковь православная. Почтовая станція.
	По правую сторону этого тракта.							
41	Сысоевская (Островъ), д.	при р. Шуѣ.	19	19	17	58	51	Лон. 58—51.
42	Выморская, д.	при р. Шуѣ.	16	16	10	39	23	Лон. 39—23.
43	Ереминская, д.	при р. Шуѣ.	16	16	11	42	36	Лон. 42—36.
44	Коловъ островъ, д.	при р. Шуѣ.	15	15	9	36	26	Лон. 36—26.
45	Нустомъ (изъ поселковъ: Глушьшевскій, Бучановскій и Тимошинскій), д.	при р. Шуѣ.	17	17	29	97	85	Лон. 97—85. Часовня православная.
46	Ванжинское (Вонжинское), д.	при р. Шуѣ.	17	17	8	28	29	Лон. 28—29.
47	Сагарна, д.	при рч. Сагарвѣ.	16	16	9	44	28	Лон. 44—28.
48	Соломенская урядненіи пустаыи (Соломенскій погостъ), пог.	при протоцѣ Онежскаго озера.	6	6	3	5	4	Церквей православныхъ 2. Часовня православная.
49	Лачинова мыза, д.	при протоцѣ Онежскаго озера.	6	6	1	2	4	
50	Петрушинъ Наволокъ, д.	при Логмозерѣ.	6 <sup>1/2</sup>	6 <sup>1/2</sup>	4	16	17	Лон. 16—17.
51	Логморучьевская, д.	при Логмозерѣ.	7	7	32	122	99	Лон. 122—99. Часовня православная.
52	Тихонъ или Тихій Наволокъ (два поселка: Матковщина и Щелейки), д.	при Логмозерѣ.	7	7	14	67	41	Лон. 67—41.
53	Лехъ-Наволокъ (Лехъ-Наволокъ), д.	при Логмозерѣ.	9	9	20	107	81	Лон. 107—81. Часовня православная.
54	Заостролье, д.	при Логмозерѣ.						

№	НАЗВАНІЕ НАСЕЛЕННЫХЪ МѢСТЪ.	ПОЛОЖЕНІЕ.	РАЗСТОЯНІЕ ВЪ ВЕРСТАХЪ.		ЧИСЛО ДВОРОВЪ.	ЧИСЛО ЖИТЕЛЕЙ.		Составъ населенія; церкви и молитвенныя зданія; учебныя и благотворительныя заведенія; почтовыя станціи; ярмарки, базары, пристани; фабрики и заводы и т. п.
			Отъ уѣзди. города.	Отъ станов. кварт.		м. п.	ж. в.	
55	Шлыкннѣ Наволокъ, д.	при Логозерѣ.	12	12	12	35	39	Лоп. 35—39. Часовня православная.
56	Рудъ-Наволокъ (Рудный), д.	при Логозерѣ.	12 <sup>1/2</sup>	12 <sup>1/2</sup>	3	13	9	Лоп. 13—9.
57	Емельниновская (Жунаевская), д.	при заливѣ Онежскаго озера.	14	14	37	141	149	Кор. 141—149.
58	Анхимовское (Бабкино), с.	при заливѣ Онежскаго озера.	14	14	24	105	82	Фин. 53—54. Церковь православная.
59	Окуловская (Карасевская), д.	при заливѣ Онежскаго озера.	14	14	42	152	130	Фин. 88—92. Часовня православная.
60	Тюрино (Янгора или Янгора), д.	при колодцахъ.	18	18	9	39	32	Кор. 39—32.
61	Мандера (два поселка: Березового Моста и Новый Починокъ), д.	при колодцахъ.	20	20	8	37	44	Кор. 37—44.
62	Суйсаръ (Суйсарскій островъ), с.	при оз. Онегѣ.	22	22	58	231	200	Кор. 231—200. Церковь православная. Мельница.
63	Кодостровъ, д.	при оз. Онегѣ.	45	45	17	55	57	Кор. 55—57. Часовня православная.
64	Кода-губа, д.	при оз. Онегѣ.	48	48	18	71	72	Кор. 71—72.
65	Тул-губа, д.	при оз. Онегѣ.	50	50	32	161	104	Кор. 151—104. Часовня православная. Мельница.
По лѣвую сторону этого тракта.								
66	Фосоновская (два поселка: Наволокъ, Кудринцевъ), д.	при р. Шуѣ.	17 <sup>1/2</sup>	17 <sup>1/2</sup>	23	47	70	Лоп. 47—70.
67	Ложевская (Ложевщина), д.	при р. Шуѣ.	18	18	8	21	28	Лоп. 21—28. Часовня православная.
68	Вирючева, д.	при р. Шуѣ.	18 <sup>1/2</sup>	18 <sup>1/2</sup>	6	30	26	Лоп. 30—26.
69	Куникова (Коникино), д.	при р. Шуѣ.	18	18	8	37	29	Лоп. 37—29.
70	Илакисинская (Суръ-Наволокъ), д.	при р. Шуѣ.	18 <sup>1/2</sup>	18 <sup>1/2</sup>	16	60	57	Лоп. 60—57.
71	Усадище, д.	при рч. Усадищѣ.	18 <sup>1/2</sup>	18 <sup>1/4</sup>	7	27	20	Лоп. 27—20. Часовня православная.
72	Чуна, д.	при оз. Суно.	42	42	14	60	59	Часовня православная. Мельница.
73	Часовенское, с.	при оз. Суно.	42	42	8	31	24	Церковь православная.
74	Концова (Концевъ Посадъ), д.	при оз. Онегѣ.	42	42	6	29	22	
75	Катчала, д.	при оз. Суно.	43	43	7	23	20	
76	Надозеро, д.	при Подозерѣ.	50	50	2	11	15	

№	НАЗВАНІЕ НАСЕЛЕННЫХЪ МѢСТЪ.	ПОЛОЖЕНІЕ.	РАЗСТОЯНІЕ ВЪ ВЕРСТАХЪ.		ЧИСЛО ДВОРОВЪ.	ЧИСЛО ЖИТЕЛЕЙ.		Составъ населенія; церкви и молитвенныя зданія; учебныя и благотворительныя заведенія; почтовыя станціи; ярмарки, базары, пристани; фабрики и заводы и т. п.
			Отъ уѣзди. города.	Отъ станов. кварт.		м. п.	ж. п.	
	На проселочной дорогѣ отъ селенія Шуи, чрезъ Кончезеро до деревни Койкары на границѣ Повѣнецкаго уѣзда.							
77	У Камня, д.	при оз. Укшозерѣ.	23	23	2	6	8	
78	Цареничи (Нонички), сд.	при оз. Укшозерѣ.	24	24	2	9	8	Помѣщичій домъ.
79	Косалма, д.	при оз. Укшозерѣ.	33	33	10	37	34	Лоп. 37—34. Часовня православная. Пристань на Укшозерѣ.
80	Кончезерскій заводъ (Слобода), зав.	при озз. Кончезерѣ и Пертозерѣ.	47	47	50	151	148	Кор. 19—18. Церковь православная. Волостное правленіе. Чугунно-плавильный заводъ.
81	Вакшицы, д.	при оз. Пертнаволоцкомъ.	51	51	10	38	26	Часовня православная. Кузницъ 2. Мельница.
82	Шушки, д.	при оз. Суно и р. Сунѣ.	67	67	6	24	25	Часовня православная.
	По правую сторону этой дороги.							
83	Шуйская Чуна, д.	при оз. Кончезерѣ.	25	25	5	14	11	Лоп. 14—11. Часовня православная.
84	Подъ-Нанолокъ, д.	при оз. Кончезерѣ.	37	37	12	30	44	Лоп. 30—44. Часовня православная.
85	Западная (при пос.: Кончезерская, Чилинъ-озеро, Леблгера) д.	при оз. Кончезерѣ.	45	45	30	105	96	Кор. 105—96. Часовня православная. Кузницъ 2.
86	Восточная (Кончезерская), д.	при оз. Кончезерѣ.	45	45	26	69	85	Кор. 69—85. Часовня православная. Кузница.
87	Кончезерская Чуна, д.	при оз. Кончезерѣ.	47	47	6	18	23	Кор. 18—23. Часовня православная.
	По лѣвую сторону этой дороги.							
88	Сургуба, д.	при оз. Укшозерѣ.	24	24	12	45	41	Лоп. 45—41. Часовня православная.
89	Нороженъ, д.	при р. Челмѣ.	25	25	16	60	57	Кор. 60—57.
90	Корельскій Нанолокъ, д.	при оз. Чивозерѣ.	30	30	10	37	34	Кор. 37—34. Часовня православная.
91	Ринда, д.	при оз. Укшозерѣ.	25	25	6	19	20	Лоп. 19—20. Часовня православная.
92	Наносово, д.	при оз. Укшозерѣ.	33	33	31	110	97	Лоп. 110—97. Часовня православная.
98	Личчага-рѣчка, д.	при рч. Личчгѣ.	65	65	7	18	24	Кор. 18—24.

№	НАЗВАНІЕ НАСЕЛЕННЫХЪ МѢСТЪ.	ПОЛОЖЕНІЕ.	РАЗСТОЯНІЕ ВЪВЕРСТАХЪ.		ЧИСЛО ДВОРОВЪ.	ЧИСЛО ЖИТЕЛЕЙ.		Составъ населенія; церкви и молитвенныя зданія; учебныя и благотворительныя заведенія; почтовые стянкі; ярмарки, базары, прастанки; фабрики и заводы и т. п.
			Отъ уѣздн. города.	Отъ станок. кварт.		м. п.	ж. п.	
94	Гомсельга (Гангозеро), д.	при оз. Гангозерѣ.	55	55	34	116	93	Кор. 116—95. Часовня православная.
95	Галгозеро, д.	при оз. Галгозерѣ.	43	43	17	72	57	Кор. 72—57. Часовня православная.
96	Перть-Нанолокъ (два поселка: Тронтеги и Корби - Нанолокъ), д.	при оз. Пертьнаволоцкомъ.	49	49	41	125	123	Кор. 125—123. Часовня православная.
97	Капшева Сельга (Копючска Сельга), д.	при колодцахъ.	72	72	4	16	19	Кор. 16—19.
98	Пялозеро (три поселка: Пялозеро Западное, Пялозеро на бору, Пялозеро-Нанолокъ), д.	при оз. Пялозерѣ.	77	77	17	47	64	
99	Курганова Сельга (Куда или Кода-Сельга), д.	при колодцѣ.	80	80	3	15	10	
100	Юрко-островъ, д.	при колодцахъ.	80	80	13	36	49	
101	Сухое озеро, д.	при оз. Сухомъ.	106	106	3	10	11	Обрус. Кор. 10—11.
На проселочной дорогѣ отъ Кончезера на Вилазминскій заводъ (въ Повѣнецкомъ уѣздѣ).								
102	У Дворца, д.	близъ оз. Гедозера.	53	53	3	7	6	Церковь православная. Кончезерскія минеральныя воды.
103	Спасская губа, д.	при оз. Муккозерѣ.	62	62	23	86	76	Часовня православная. Куница.
104	Кеиики, д.	при колодцахъ.	72	72	6	15	20	Обрус. Кор. 15—20. Часовня православная.
105	Вендюры, д.	при оз. Вендюрскомъ.	92	92	5	15	16	Обрус. Кор. 15—16. Часовня православная Куница.
106	Фоминъ-Нанолокъ, д.	при оз. Витчалскомъ.	104	104	8	32	21	Обрус. Кор. 32—21. Часовня православная.
По правую сторону этой дороги.								
107	Готъ-Нанолокъ (Нарфоломбска), д.	при оз. Муккозерѣ.	59	59	9	26	26	Обрус. Кор. 26—26. Часовня православная.
108	Шуй-Губа д.	при оз. Муккозерѣ.	56	56	27	85	75	Обрус. Кор. 85—75. Часовня православная. Куница, Мезница.
109	Декъ-Нанолокъ д.	при оз. Муккозерѣ.	59	59	17	44	45	Обрус. Кор. 44—45. Часовня православная.
110	Тереки (Лучегъ - ручей) д.	при оз. Муккозерѣ.	62	82	12	43	49	Обрус. Кор. 43—49. Часовня православная.



№	НАЗВАНІЕ НАСЕЛЕННЫХЪ МѢСТЪ.	ПОЛОЖЕНІЕ.	РАЗСТОЯНІЕ ВЪ ВЕРСТАХЪ.		ЧИСЛО ДВОРОВЪ.	ЧИСЛО ЖИТЕЛЕЙ.		Составъ населенія; церкви и молитвенныя зданія; учебныя и благотворительныя заведенія; почтовыя станціи; ярмарки, базары, ярстаны; фабрики и заводы и т. п.
			Отъ уѣзда. города.	Отъ станов. кварт.		м. п.	ж. п.	
111	У мельницы (между Ломбалы) д.	при оз. Мукозеръ.	55	55	3	13	6	Мельницъ 2.
112	Ногоостская (пос.: Мукозерскій пог., Ногословская, Заболотская, Калъ-Наволокъ, Терновская и Морозовская) с.	при оз. Мукозеръ.	65	65	47	158	178	Церковь православная. Часовня православная. Волостное правленіе.
113	Моторина (Салкъ-островъ) д.	при колодцѣ.	72	72	2	8	7	Обрус. Кор. 8—7.
114	Ватчала (Салкъ-островъ) д.	при оз. Ватчалъскомъ.	85	85	9	21	21	Обрус. Кор. 21—21. Часовня православная.
115	Нелгомозеро (пос.: Верки и Нижне, Верки Середне, заводъ) д.	при Нелгомозеръ.	85	85	23	62	64	Обрус. Кор. 62—64. Часовня православная.
116	Тюйкула (Овчинный ручей) д.	при колодцѣ.	87	87	3	5	8	Обрус. Кор. 5—8.
117	Тинъ-наволокъ (пос.: Березъ, Гавань-наволокъ и Терентьевская) д.	при оз. Ватчалъскомъ.	91	91	8	32	27	Обрус. Кор. 32—27. Часовня православная. Мельница.
По лѣвую сторону этой дороги.								
118	Вокку-Сельга, д.	при заливѣ Вокку-Сельга.	115	115	4	21	19	Кор. 21—19.
119	Верхняя Ламба, д.	при заливѣ Верхняя Ламба.	55	55	9	18	23	Кор. 18—23.
120	Утукс, д.	между двумя заливами.	57	57	7	23	26	Кор. 23—26. Часовня православная.
121	Ротчезеро (Роча озеро) д.	при Ротчезеръ.	93	93	3	17	17	Обрус. Кор. 17—17.
122	Наркойла (Глубокое озеро) д.	при заливѣ озера.	97	97	1	8	6	Обрус. Кор. 8—6.
123	Вохтозеро (пос.: Олхойла и Нукайла) д.	при Вохтозеръ.	95	95	30	76	81	Обрус. Кор. 76—81. Часовня православныхъ 2. Кузницъ 2. Мельницъ 2.
124	Сенчезеро, д.	при Сенчезеръ.	105	105	6	23	29	Обрус. Кор. 23—29. Часовня православная.
125	Индъ-Ладта (пос.: Иначъ озеро и Кедръ озеро) д.	при Индъ-Ладтѣ.	120	120	5	14	8	Кор. 14—8.
126	Мирандукса, д.	при оз. Мирандуксѣ.	106	106	16	39	39	Кор. 39—39. Часовня православная.
На проселочной дорогѣ отъ селенія Прижи (лежащаго на почтовомъ тракѣ) до границы съ Финляндіей.								
127	Ини-Сельга, д.	при колодахъ.	106	106	11	28	28	Кор. 28—28.

№	НАЗВАНІЕ НАСЕЛЕННЫХЪ МѢСТЪ.	ПОЛОЖЕНІЕ.	РАЗСТОЯНІЕ ВЪ ВЕРСТАХЪ.		ЧИСЛО ДВОРОВЪ. ЧИСЛО ДВОРОВЪ.	ЧИСЛО ЖИТЕЛЕЙ.		Составъ населенія; церкви и молитвенныя зданія; учебныя и благотворительныя заведенія; почтовая станція; ярмарки, базары, пристани; фабрики и заводы и т. п.
			Отъ уѣзда. города.	Отъ станов кварт.		м. п.	ж. п.	
128	Киндосово, д.	при р. Шуѣ.	59	59	16	47	58	Кор. 47—58. Часовня православная. Обывательская станція.
129	Сямозерскій погостъ (пос.: Сямозеро и Ахнола), с.	при оз. Сямозерѣ.	83	83	31	103	106	Кор. 103—106. Церковь православныхъ 2. Волостное правленіе.
130	Олекки (Олека) д.	при оз. Сямозерѣ.	115	115	3	24	13	Кор. 24—13.
181	Ессойла, д.	при оз. Сямозерѣ.	98	98	44	146	153	Кор. 146—153. Часовня православная.
182	Углойла, д.	при оз. Сямозерѣ.						
133	Проккойла (Архинъ-Сельга), д.	при оз. Проккойлѣ.	103	103	25	87	115	Кор. 87—115. Часовня православная.
134	Угмой-гора, д.	при Ламбѣ.	114	114	14	49	43	Кор. 49—43. Часовня православная.
185	Гонхойла или Гонквылы (пос.: Вешкельскій погостъ, Горсельская гора, Нитракіена гора и Санкойла) с.	при оз. Коверѣ.	121	121	39	122	104	Кор. 122—104. Церковь православная. Мельницъ 2.
136	Поддусельга (пос.: Кирейхъ-Сельга и Лозароста) д.	при Вергозерѣ.	117	117	14	45	41	Кор. 45—41.
137	Сави-Латчу (Сави-Лайча), д.	при прудѣ.	124	124	6	34	27	Кор. 34—27. Часовня православная.
138	Массельга, д.	при колодцахъ.	110	110	14	46	38	Кор. 46—38. Часовня православная.
189	Мундусельга, д.	при Мундозерѣ.	170	170	9	22	26	Кор. 22—26. Часовня православная.
140	Кангозеро, д.	при Кангозерѣ.	149	149	16	45	44	Кор. 45—44.
141	Чалкой-Сельга (Кивачъ) д.	при оз. Чалкой.	140	140	14	36	53	Кор. 36—53.
	По правую сторону этой дороги.							
142	Маркеллицы, д.	при колодцахъ.	50	50	3	10	13	Кор. 10—13.
143	Киргала (Кирьла), д.	при Сямозерѣ.	84	84	14	48	59	Кор. 48—59. Часовня православная.
144	Аркойла или Ахтойла (Нура), д.	при оз. Коверѣ.	117	117	9	21	25	Кор. 21—25.
145	Чуро-Лахта, д.	при Сямозерѣ.	87	87	11	24	28	Кор. 24—28. Часовня православная. Мельницъ 3.
146	Шанъ-Наволокъ, д.	при Сямозерѣ.	89	89	11	47	51	Кор. 47—51. Часовня православная.
147	Нимъ-озеро, д.	при Нимозерѣ.	100	100	10	31	32	Кор. 31—32. Часовня православная.
148	Чуй-наволокъ, д.	при Сямозерѣ.	75	75	28	70	70	Кор. 70—70. Часовня православная.
149	Оскозеро, выс.	при Оскозерѣ.	80	80	1	2	1	Кор. 2—1.
150	Лахта, с.	при Сямозерѣ.	94	94	31	86	89	Кор. 86—89. Церковь православная. Кузница.

№	НАЗВАНІЕ НАСЕЛЕННЫХЪ МѢСТЪ.	ПОЛОЖЕНІЕ.	РАССТОЯНІЕ ВЪ ВЕРСТАХЪ.		ЧИСЛО ДВОРОВЪ.	ЧИСЛО ЖИТЕЛЕЙ.		Составъ населенія; церкви и молитвенныя зданія; учебныя и благотворительныя заведенія; почтовыя станціи; ярмарки, базары, пристани; фабрики и заводы и т. п.
			Отъ уѣзда. города.	Отъ станов. кварт.		м. п.	ж. п.	
151	Трофимъ - наволокъ, д.	при Сямозерѣ.	93	93	5	18	20	Кор. 18—20.
152	Эльмитъ-озеро, д.	при оз. Эльмитъ.	125	125	4	12	14	Кор. 12—14.
153	Руга-Лахта, д.	при Сямозерѣ.	107	107	6	21	18	Кор. 21—18.
154	Руга малая, д.	при Сямозерѣ.	105	105	9	34	34	Кор. 34—34. Часовня православная.
155	Ангель - Лахта (пос.: Ночья-Лахта и Ефимъ наволокъ), д.	при Сямозерѣ.	97	97	13	53	61	Кор. 53—61. Часовня православная.
156	Кашкойла, д.	при Сямозерѣ.	103	103	9	38	41	Кор. 38—41. Часовня православная.
157	Курмойла, д.	при Сямозерѣ.	110	110	12	46	56	Кор. 46—56. Часовня православная.
158	Имать-озеро, д.	при Имать-озерѣ.	99	99	13	37	44	Кор. 37—44.
159	Бюло - Сельга (Гоккой), д.	при оз. Баянномъ.	103	103	5	19	23	Кор. 19—23.
160	Минайла, д.	при оз. Баянномъ.	109	109	16	63	67	Кор. 63—67. Часовня православная.
161	Сярги-Лахта, д.	при Сямозерѣ.	100	100	5	20	31	Кор. 30—31. Часовня православная.
162	Навшойла, д.	при Сямозерѣ.	100	100	5	29	35	Кор. 29—35. Часовня православная.
163	Лухтанъ-Сельга (Логинъ-Сельга), д.	при оз. Лухтанъ.	115	115	3	11	12	Кор. 11—12.
164	Нижу-наволокъ, д.	при Сямозерѣ.	118	118	9	30	37	Кор. 30—37.
165	Лаги-Ламба (пос.: Натракиевская гора, Островицкая и Либичи - Сельга), д.	при Лаги-ламбѣ.	120	120	16	64	66	Кор. 64—66. Часовня православная.
166	Харитонова гора (Мульга) д.	при Чярпъ-озерѣ.	115	115	10	46	31	Кор. 46—31.
167	Равакъ гора, д.	при колодцахъ.	110	110	12	41	36	Кор. 41—36. Часовня православная.
168	Гонгамукса (Онгамукса) д.	при Чямъ-озерѣ.	123	123	10	21	29	Кор. 21—29. Кузница.
169	Нялмозеро, д.	при Нялмозерѣ.	135	135	4	13	12	Кор. 13—12.
170	Киччи-Сельга (Каччи-Сельга), д.	при колодцахъ.	140	140	5	11	15	Кор. 11—15.
171	У Мудръя-озера (Койтозеро), д.	при Койтозерѣ.	140	140	4	15	17	Кор. 15—17.
По лѣвую сторону этой дороги.								
172	Савой - наволокъ (Илейна) д.	при Крощкозерѣ.	109	109	17	53	58	Кор. 53—58.
173	Габоло-Сельга, д.	при Крощкозерѣ.	110	110	3	6	4	Кор. 6—4.
174	Гонгалицы, д.	при Крощкозерѣ.	113	113	19	64	69	Кор. 64—69. Часовня православная. Кузница.

№	НАЗВАНІЕ НАСЕЛЕННЫХЪ МѢСТЪ.	ПОЛОЖЕНІЕ.	РАЗСТОЯНІЯ КЪ ВЕРСТАХЪ.		ЧИСЛО ДВОРОВЪ.	ЧИСЛО ЖИТЕЛЕЙ.		Составъ населенія; церква и казенныя зданія; учебныя и благотворительныя заведенія; почтовая станція; ар-марка, базары, ярстаны; фабрики и заводы и т. п.
			Отъ уѣзда города.	Отъ станов. кварт.		м. п.	ж. п.	
175	Меккелницы, д.	при оз. Меккельскомъ.	108	108	31	100	107	Кор. 100—107. Часовня православная.
176	Мишина-Сельга, д.	близъ Вагъ-озера.	104	104	11	39	33	Кор. 39—33. Часовня православная.
177	Нижняя Салма, д.	при оз. Вагаты.	103	103	17	50	52	Кор. 50—52. Часовня православная.
178	Занкелницы (Злике-лы), д.	при Шомтозерѣ.	103	103	8	22	30	Кор. 22—30. Часовня православная. Мельница. Кузница.
179	Нески, д.	при Шомтозерѣ.	107	107	15	44	57	Кор. 44—57. Часовня православная.
180	Корби-озеро, д.	при Корбозерѣ.	110	110	1	2	3	Кор. 2—3.
181	Салменницы, пот.	при Шомтозерѣ.	103	103	12	27	49	Кор. 27—49. Церковь православная.
182	Гутсельга, д.	при колодцахъ.	109	109	9	33	23	Кор. 33—28. Часовня православная.
183	Ламби-Сельга, д.	при Ламбѣ.	108	108	11	38	39	Кор. 38—39. Часовня православная.
184	Ручайла, д.	при руч. Ручай.	96	96	10	32	30	Кор. 32—30. Часовня православная.
185	Норза, д.	при руч. Ручай.	93	93	29	80	114	Кор. 20—114. Часовня православная.
186	Савайла, д.	при оз. Савайлѣ.	87	87	9	26	30	Кор. 26—30. Часовня православная.
187	Иванница, (пос.: Чай или Чуй-Наволоктъ, Корбъ-Наволоктъ и Кончисель-Наволоктъ), д.	при Кончезерѣ.	99	99	5	33	33	Кор. 33—33. Часовня православная.
188	Канси-Наволоктъ, д.	при Шомтозерѣ.	123	123	9	45	41	Кор. 45—41. Часовня православная.
189	Гарьмонъ-Ладва, д.	при колодцѣ.	112	118	4	5	10	Кор. 5—10.
190	Улмига, д.	при р. Шуѣ.	105	105	24	72	66	Кор. 72—66. Часовня православная.
191	Кюръила, д.	при Шомтозерѣ.	105	105	6	16	22	Кор. 16—22.
192	Корбосельга, д.	при Хижозерѣ.	108	108	7	23	31	Кор. 23—31. Часовня православная.
193	Часовенский (пос.: Неккела, Тимофеева и Климова), д.	при Хижозерѣ.	109	109	29	130	131	Кор. 130—131. Часовня православная.
	Отъ Петрозаводска по Вознесенскому тракту до р. Свири по берегу Онежскаго озера.							
194	Деревянный (Деревянский погостъ), с.	при рч. Деревянкѣ.	23 <sup>1/2</sup>	23 <sup>1/2</sup>	31	90	95	Чудь: 20—95. Церковь православныхъ 2. Мельница 2. Кузница. Сельское управленіе. Общественная станція.

№	НАЗВАНІЕ НАСЕЛЕННЫХЪ МѢСТЪ.	ПОЛОЖЕНІЕ.	РАЗСТОЯНІЕ ВЪ ВЕРСТАХЪ.		ЧИСЛО ДВОРОВЪ.	ЧИСЛО ЖИТЕЛЕЙ.		Составъ населенія; церкви и молитвенныя зданія; учебныя и благотворительныя заведенія; почтовыя станціи; ярмарки, базары, пристани; фабрики и заводы и т. п.
			Отъ уѣзди. города.	Отъ станов. кварт.		м. п.	ж. п.	
195	Недасельга, с.	при колодцахъ.	33	93	37	104	121	Лон. 104—121. Церковь православная. Обывательская станція.
196	Васильевское (пос.: Шокинскій погостъ, Порфирьевская, Газинская), с.	при рч. Шокшѣ.	58	58	46	122	133	Лон. 122—133. Церковь православныхъ 2. Сельское управленіе. Обывательская станція.
197	Ивановна (Федоровская), д.	при колодцахъ.	67	67	7	14	18	Лон. 14—18.
198	Нустомъ Лавручейскій, д.	при рч. Шелтозеркѣ.	83 <sup>1/2</sup>	83 <sup>1/2</sup>	4	10	12	Чудь. 10—12.
199	Заньсье (Гришинская), д.	при рч. Шелтозеркѣ.	83	83	41	125	151	Чудь. 125—151. Часовня православная. Мельница. Кузница.
200	Сюрга (пос.: Астамоновская и Заньсье), д.	близь оз. Саражи.	83	83	14	40	34	Чудь. 40—34. Часовня православная.
201	Вехъ - ручей (пос.: Вехъ-ручей, Почей-ручей и Очерышто), с.	при ручьяхъ.	71	71	36	152	178	Чудь. 152—178. Церковь православная. Часовень православныхъ 2.
202	Габбула, д.	при колодцѣ.	79	79	1	3	2	Чудь. 3—2.
203	Еремѣевъ посадъ (пос.: Тинофьевская, Федоровская и Еремѣевъ посадъ), д.	при Шастозерѣ.	79	79	21	57	78	Чудь. 57—78. Часовня православная. Волостное правленіе. Кузница. Обывательская станція.
204	Низовская (пос.: Низовье, Кудряшовская и Ивановская), д.	при Шастозерѣ.	79	79	20	36	61	Чудь. 36—61. Часовня православная.
205	Рознега (нустомъ), д.	при рч. Рознегѣ.	82	82	11	29	28	Чудь. 29—18.
206	Кокарова (Новый починокъ), д.	при оз. Онегѣ.	89	89	36	57	100	Чудь. 57—100. Часовня православная.
207	Ропъ-ручей (пос.: Антоновская, Денисовская и Давыдовская), д.	при рч. Рыбьей.	93	93	38	134	135	Чудь. 134—135. Часовня православная.
208	Житный ручей (пос.: Марковская, Григорьевская, Федкин Старостина и Ожеговская), д.	при ручьѣ.	95	93	36	128	153	Чудь. 128—133. Часовня православная.
209	Рыборѣцкая (пос.: Рыборѣцкій погостъ, противъ погоста Большаго двора, Степановская, Федосеевская и Николаевская), с.	при ручьѣ.	98 <sup>1/2</sup>	93 <sup>1/2</sup>	30	85	110	Чудь. 85—110. Церковь православная. Часовня православная. Сельское управленіе. Земское училище. Мельница 3.

№	НАЗВАНИЕ НАСЛЕДЕННЫХЪ МѢСТЪ.	ПОЛОЖЕНІЕ.	РАЗСТОЯНІЕ ВЪ ВЕРСТАХЪ.		ЧИСЛО ДВОРОВЪ, ЧИСЛО ДВОРОВЪ.	ЧИСЛО ЖИТЕЛЕЙ.		Составъ населенія; церкви и молитвенныя зданія; учебныя и благотворительныя заведенія; почтовыя станиці; ярмарки, базары, пристани; фабрики и заводы и т. п.
			Отъ уѣзда. города.	Отъ станок. кварт.		м	ж. п.	
210	Другая рѣка (пос.: Дороевская, Малоантоновская, Наринская, Павловская и Даниловская), д.	при Другой рѣкѣ.	97	97	71	224	245	Чудь. 224—245. Часовня православная. Кузница 2. Мельница.
211	Каскасъ-ручей (пос.: Ивановская, Харитоновская, Игнатевская и Феофановская), с.	при оз. Онегѣ.	103	103	60	196	227	Чудь. 196—217. Церковь православная.
212	Кукоси-конецъ (Самойловская), д.	при рч. Каковкѣ.	107	107	20	61	71	Чудь. 61—71. Часовня православная. Мельница.
213	Нервакова (Агаонопская), д.	при колодцахъ.	108	108	10	29	43	Чудь. 29—43.
214	Гимъ-рѣка (пос.: Гиморфичій погостъ, Новинка и Маныловская), с.	при Гимъ-рѣкѣ.	100	100	43	124	158	Чудь. 124—158. Церковь православная.
215	Щелейка (пос.: Артемовская и Марюновская), с.	при оз. Онегѣ.	116	116	56	199	220	Чудь. 199—220. Церковь православная. Кузница 2.
216	Вознесенская (ураздиченная женская пустынь), под-монастыр. слоб.	при р. Свирѣ.	130	130	17	49	19	Обрус. Чудь. 49—19. Церковь православныхъ 2. Заводовъ 2: водочный и химическій.
По правую сторону этого тракта.								
217	Уже-Сельга (Махалова-Сельга), с.	при рч. Ужесельгѣ.	9 <sup>1</sup> / <sub>4</sub>	9 <sup>1</sup> / <sub>4</sub>	16	60	61	Обрус. Чудь. 60—61. Церковь православная.
218	Деревинное (Верхнее), д.	при рч. Деревинкѣ.	23 <sup>1</sup> / <sub>2</sub>	23 <sup>1</sup> / <sub>2</sub>	31	90	95	Обрус. Чудь. 90—95.
219	Ерошкина - Сельга (Ерофьевская), д.	при руч. Паройгѣ.	27	27	10	45	46	Обрус. Чудь. 45—46.
220	Курсельга, д.	при колодцахъ.	40 <sup>1</sup> / <sub>2</sub>	40 <sup>1</sup> / <sub>2</sub>	2	5	7	Обрус. Чудь. 3—7. Часовня православная.
221	Ржаное озеро, д.	при оз. Ржаномъ.	60	60	8	17	19	Обрус. Чудь. 17—19. Часовня православная.
222	Вангинова - Сельга), д.	при колодцахъ.	66	66	12	36	47	Обрус. Чудь. 36—47.
223	Газозеро или Гузозеро, д.	при Газозерѣ.	57	57	2	3	4	Обрус. Чудь. 3—4. Часовня православная.
224	Янозеро, д.	при Янозерѣ.	79	79	4	17	18	Обрус. Чудь. 17—18.
225	Янозерская пустынь, монастырь.	при Янозерѣ.	80	80	1	9	—	Церковь православная.
226	Брюкова-Сельга (пос.: Гимбойла и Охренская), с.	при р. Шокшѣ.	67	67	9	37	41	Чудь. 37—41. Церковь православная.
227	Габномъ (Основа-Сельга), д.	при р. Шокшѣ.	73	73	1	3	4	Чудь. 3—4.

№	НАЗВАНІЕ НАСЕЛЕННЫХЪ МѢСТЪ.	ПОЛОЖЕНІЕ.	РАЗСТОЯНІЕ ВЪ ВЕРСТАХЪ.		ЧИСЛО ДВОРОВЪ, ЧИСЛО ДВОРОВЪ.	ЧИСЛО ЖИТЕЛЕЙ.		Составъ населенія; церкви и молитвенныя зданія; учебныя и благотворительныя заведенія; почтовыя станціи; ярмарки, базары, пристани; фабрики и заводы и т. п.
			Отъ уѣздн. города.	Отъ станов. кварт.		м. п.	ж. п.	
228	Кеччъ-озеро (Шакона гора), д.	при Кеччъ-озерѣ.	92	92	5	21	20	Чудь. 21—20.
229	Сюръга (Артемьевскан), д.	при рч. Шокши-кѣ.	59	59	20	49	75	Чудь. 49—75. Часовня православная.
230	Середь волости (пос.: Навлонская, Бутуровская, Кара и Горюнская), д.	при р. Шокшѣ.	58 <sup>1/2</sup>	58 <sup>1/2</sup>	26	92	107	Чудь. 92—107. Часовня православная. Мельница.
231	Масленая гора, д.	при колодецѣ.	67	67	4	10	10	Чудь. 10—10. Часовня православная.
232	Тахъ-ручей (Великій ручей), д.	при Тахъ-ручѣ.	70	70	8	26	32	Чудь. 26—32.
233	Погостское (пос.: Ильинская, Докучаевская, Андреевская, Сиверовская и Лукьяновская), с.	при рч. Шастозеркѣ.	80	80	49	128	108	Чудь. 128—103. Церквей православныхъ 2. Часовня православная.
234	Федоровская (пос.: Федоровская и Нилонская), д.	при рч. Шастозеркѣ.	84 <sup>1/2</sup>	84 <sup>1/2</sup>	28	88	104	Чудь. 88—104. Часовень православныхъ 2.
235	Степановское (Тихошихта), с.	при рч. Шастозеркѣ.	84	84	32	80	88	Чудь. 80—88. Церквей православныхъ 2. Часовня православная.
236	Каменный островъ (Мальганская), д.	при рч. Шастозеркѣ.	85	85	11	26	29	Чудь. 26—29. Часовня православная.
237	Сорокина гора (пос.: Гамона гора, у рч. Шестозерки и Гришинская), д.	при рч. Шастозеркѣ.	80 <sup>1/2</sup>	80 <sup>1/2</sup>	20	72	84	Чудь. 72—84. Часовня православная. Кузница 2.
238	Матвѣева-Сельга (Бурасельга), с.	при колодцахъ.	92	92	50	157	180	Чудь. 157—180. Церковь православная. Часовня православная. Мельница 2.
239	Верхонье (пос.: Ишнитинская, Апаньевская, Добросельская, Осинина горка и Мартыиновская), д.	при рч. Шастозеркѣ.	81	81	17	52	71	Чудь. 52—71. Часовня православная. Мельница 5.
240	Сюръга (пос.: Залисье, Кириловская и Евсюковская), д.	при рч. Шастозеркѣ.	85 <sup>1/4</sup>	85 <sup>1/4</sup>	19	51	58	Чудь. 51—58. Часовня православная.
241	Ивановское, с.	при безымянномъ озерѣ.	109	109	9	30	34	Чудь. 30—34. Церковь православная. Мельница 2.
242	Князь-бѣра (пос.: Мошкинская и Рогачевская), д.	при р. Свири.	136	139	17	43	60	Чудь. 43—60. Часовня православная.
243	Иль-Наволонъ (Высоковское), д.	при р. Свири.	140	140	4	15	16	Чудь. 15—16.
244	Иенгой ручей, д.	при р. Свири.	142	142	2	5	13	Чудь. 5—13.
245	Импельда, д.	при р. Свири.	148	148	13	31	36	Чудь. 31—36. Часовня православная.

№	НАЗВАНІЕ НАСЕЛЕННЫХЪ МѢСТЪ.	ПОЛОЖЕНІЕ.	РАЗСТОЯНІЕ ВЪ ВЕРСТАХЪ.		ЧИСЛО ДВОРОВЪ.	ЧИСЛО ЖИТЕЛЕЙ.		Составъ населенія; церкви и молитвенныя зданія; учебныя и благотворительныя заведенія; почтовыя станціи; ярмарки, базары, пристани; фабрики и заводы и т. п.
			Отъ уѣзди. города.	Отъ станок. кварт.		м. п.	ж. п.	
246	Посадъ, с.	при р. Свири.	99 <sup>1/2</sup>	99 <sup>1/2</sup>	50	139	166	Чудь. 139—166. Церкви православныя. Сельское управленіе. Судходная расправа.
247	Лийкина Кара, д.	при р. Свири.	160	100	4	16	19	Чудь. 16—19.
248	Брюковъ - Наволокъ, д.	при р. Свири.	100	100	9	23	30	Чудь. 23—30. Часовня православная.
249	Прокана (Канустина гора), д.	при р. Свири.	100 <sup>1/2</sup>	100 <sup>1/2</sup>	27	79	75	Чудь. 79—75. Часовня православная.
250	Нустошь (Степановская), д.	при рч. Муромлѣ.	89 <sup>1/2</sup>	89 <sup>1/2</sup>	23	51	71	Чудь. 51—71. Часовня православная.
251	Логиново (пос.: Семёновская и Плещевская), с.	при рч. Муромлѣ.	90	90	19	61	46	Чудь. 61—46. Церковь православная.
252	Часовенская (Васильевская), д.	при рч. Муромлѣ.	89 <sup>1/2</sup>	89 <sup>1/2</sup>	23	60	74	Чудь. 60—74. Часовня православная.
253	Верховье (пос.: Антонова, Леонтьевская, Харитоновская, Ивановская и Борисовская), д.	при рч. Муромлѣ.	90 <sup>1/2</sup>	90 <sup>1/2</sup>	21	52	66	Чудь. 52—66. Часовня православная.
254	Осташова (Новый починокъ), д.	при рч. Муромлѣ.	90 <sup>1/2</sup>	90 <sup>1/2</sup>	10	35	39	Чудь. 35—39.
255	Кумельга, с.	при р. Кумельгѣ.	104	104	5	22	22	Чудь. 22—22. Церковь православная.
256	Килзевъ, д.	при рч. Остречникѣ.	91	91	22	57	56	Чудь. 57—56.
257	Елина (Чураковская), д.	при рч. Остречникѣ.	96	96	3	8	8	Чудь. 8—8.
258	Митыкина (Лонатицкая или Линицкая), д.	при рч. Остречникѣ.	90 <sup>1/2</sup>	90 <sup>1/2</sup>	4	7	10	Чудь. 7—10.
259	Брюкова (Грухановская), д.	при рч. Остречникѣ.	8 <sup>1/2</sup>	89 <sup>1/2</sup>	11	40	37	Чудь. 40—37. Часовня православная.
260	Колмакова (Вдовская), д.	при рч. Остречникѣ.	90	90	12	30	40	Чудь. 30—40.
261	Воробьево (пос.: Проконьевская, Смирновская, Никитинская, Гроденская, Масляковская, Захарьевская, Костякова и Кононова), с.	при рч. Остречникѣ.	90 <sup>1/2</sup>	90 <sup>1/2</sup>	31	65	80	Чудь. 65—80. Церковь православная. Часовня православная.
262	Осташова (Филатовская), д.	при рч. Остречникѣ.	90 <sup>1/2</sup>	90 <sup>1/2</sup>	11	25	31	Чудь. 21—31.
263	Наволокъ (Большаковщина), д.	при рч. Остречникѣ.	90 <sup>1/2</sup>	90 <sup>1/2</sup>	8	22	22	Чудь. 22—22.
264	Бурахова (Михайловская), д.	при рч. Остречникѣ.	90 <sup>1/2</sup>	90 <sup>1/2</sup>	3	7	9	Чудь. 7—9.
265	Лукина (пос.: Кондратовская и Каргачевская), д.	при рч. Остречникѣ.	91	91	16	34	31	Чудь. 24—31.



№	НАЗВАНІЕ НАСЕЛЕННЫХЪ МѢСТЪ.	ПОЛОЖЕНІЕ.	РАЗСТОЯНІЕ ВЪ ВЕРСТАХЪ.		ЧИСЛО ДВОРОВЪ.	ЧИСЛО ЖИТЕЛЕЙ.		Составъ населенія; церкви и молитвенныя зданія; учебныя и благотворительныя заведенія; почтовыя станціи; ярмарки, базары, пристани; фабрики и заводы и т. п.
			Отъ уѣзди. города.	Отъ станок. кварт.		м. п.	ж. п.	
266	Посадъ (пос.: Ильмина, Жуковская, Федюевская и Спуровская), д.	при рч. Остречникъ.	92	92	38	93	100	Чудь 93—100.
267	Демидова Кара (пос.: Пугачевская, Фофановская и Филикова), д.	при рч. Остречникъ.	92 <sup>1/2</sup>	92 <sup>1/2</sup>	8	30	30	Чудь 30 — 30. Часовня православная.
268	Шинерова (Тарасовская), д.	при рч. Остречникъ.	93 <sup>1/2</sup>	93 <sup>1/2</sup>	6	22	39	Чудь 22—39.
269	Шитикова (Полигниская), д.	при р. Иванъ.	92	92	7	23	33	Чудь 23—33. Мельница.
270	Шинкунова (Лукляновская), д.	при рч. Остречникъ.	93	93	4	19	17	Чудь 19—17. Мельница.
271	Верховье (пос.: Гора, Абрамова Кара, Орлова, Савинская, Пальковская и Строгановская), д.	при рч. Муромъ.	93	93	19	65	57	Чудь 68 — 57. Часовня православная.
272	Кашинская (пос.: Федоровская и Новгородская), д.	при р. Иванъ.	80	80	24	81	81	Чудь обрус. 81—81. Часовня православная. Мельница. Кузница 2.
273	Шестакова (Мартыновская), д.	при р. Иванъ.	80	80	10	40	47	Чудь обрус. 40—47. Часовня православная.
274	Бубнова (пос.: Макеевская, Свишневская, Собская и Дербьевская), д.	при р. Иванъ.	79 <sup>1/2</sup>	79 <sup>1/2</sup>	18	46	41	Чудь обрус. 46—41. Часовня православная.
275	Новосель Иванскій (при немъ пос.: Юшковская и Федоровская), пос.	при р. Иванъ.	79 <sup>1/2</sup>	79 <sup>1/2</sup>	17	66	65	Чудь обрус. 66 — 65. Церквей православныхъ 2.
276	Кашинская (Родионовская), д.	при р. Иванъ.	79 <sup>1/2</sup>	79 <sup>1/2</sup>	16	37	39	Чудь обрус. 37—39. Часовня православная.
277	Кара, д.	при р. Иванъ.	98	98	7	29	30	Чудь обрус. 29—30.
278	Фершукова (пос.: Михайловская, Осиновская и Кашинская), д.	при р. Иванъ.	77 <sup>1/2</sup>	77 <sup>1/2</sup>	18	49	68	Чудь обрус. 49—68.
279	Верховье (пос.: Верховье, Михайловская, Грифоновская и Барановская), д.	при р. Иванъ.	77 <sup>1/2</sup>	77 <sup>1/2</sup>	13	37	39	Чудь обрус. 37—39. Часовня православная.
280	Фабрика, д.	при р. Иванъ.	61	61	3	6	6	Часовня православная.
281	Ижма (Гизинская), д.	при р. Иванъ.	56 <sup>1/2</sup>	56 <sup>1/2</sup>	8	24	20	
282	Ларькина (Шинковская), д.	при р. Иванъ.	56 <sup>3/4</sup>	56 <sup>3/4</sup>	9	29	21	Часовня православная.
283	Смирюкова (Иузаевская), д.	при р. Иванъ.	56 <sup>1/2</sup>	56 <sup>1/2</sup>	5	21	28	
284	Курицова (Лугановская), д.	при р. Иванъ.	56 <sup>1/2</sup>	56 <sup>1/2</sup>	4	14	9	

№	НАЗВАНІЕ НАСЕЛЕННЫХЪ МѢСТЪ.	ПОЛОЖЕНІЕ.	РАЗСТОЯНІЕ ОТЪ ГЬВЕРСТАХЪ.		ЧИСЛО ДВОРОВЪ.	ЧИСЛО ЖИТЕЛЕЙ.		Составъ населенія; церкви и молитвенныя зданія; учебныя и благотворительныя заведенія; почтовыя станціи; ярмарки, базары, пристани; фабрики и заводы и т. п.
			Отъ уѣдн. города.	Отъ станов. кварт.		м. п.	ж. п.	
285	Альковская, д.	при р. Извиѣ.	55 <sup>1</sup> / <sub>2</sub>	55 <sup>1</sup> / <sub>2</sub>	18	44	39	Часовня православная.
286	Кара-Шильниковская, д.	при р. Извиѣ.	55 <sup>1</sup> / <sub>4</sub>	55 <sup>1</sup> / <sub>4</sub>	24	78	68	
287	Балшица гора (пос.: Алексѣевская и Самсоновская), д.	при р. Извиѣ.	55	55	9	16	32	
288	Тимошкина (пос.: Семеновская и Ленинская), д.	при р. Извиѣ.	55 <sup>1</sup> / <sub>4</sub>	55 <sup>1</sup> / <sub>4</sub>	10	37	42	Часовня православная.
289	Посадъ (пос.: Блиновская и Осташевская), с.	при р. Извиѣ.	54 <sup>1</sup> / <sub>2</sub>	54 <sup>1</sup> / <sub>2</sub>	30	75	103	Церковь православная.
290	Тришкина гора (пос.: Тарасовская, Смысловская и Бѣлокинская), д.	при р. Извиѣ.	54 <sup>1</sup> / <sub>2</sub>	54 <sup>1</sup> / <sub>2</sub>	31	75	104	Часовня православная. Мельница.
291	Погостское (пос.: Абрамцова, Брасовская, Пальковская и Ермошкинская), с.	при р. Извиѣ.	54 <sup>1</sup> / <sub>2</sub>	54 <sup>1</sup> / <sub>2</sub>	19	49	59	Церквей православныхъ 2. Волостное правленіе. Сельское управленіе. Мельница.
292	Равкинская, д.	при р. Извиѣ.	55	55	14	47	38	
293	Лухта (пос.: Бобковская, Есенинская, Пучавская и Федоровская), д.	при р. Извиѣ.	55	55	60	164	172	Часовня православная. Кожевенный заводъ.
294	Мишина (Селивановская), д.	при р. Извиѣ.	55 <sup>1</sup> / <sub>2</sub>	55 <sup>1</sup> / <sub>2</sub>	18	53	59	Часовня православная.
295	Фенькова (Остратовская), д.	при р. Извиѣ.	56	56	13	40	52	
296	Канашкина (Станововская), д.	при р. Извиѣ.	56 <sup>1</sup> / <sub>2</sub>	56 <sup>1</sup> / <sub>2</sub>	6	20	19	Кожевенный заводъ.
297	Каргусевская, д.	при р. Извиѣ.	56 <sup>1</sup> / <sub>2</sub>	56 <sup>1</sup> / <sub>2</sub>	7	30	22	
298	Верховье (пос.: Першинское и Хрытовщина), д.	при р. Извиѣ.	56 <sup>1</sup> / <sub>2</sub>	56 <sup>1</sup> / <sub>2</sub>	5	17	19	Часовня православная.
299	Иломанга (Липинская), д.	при р. Извиѣ.	58 <sup>1</sup> / <sub>2</sub>	58 <sup>1</sup> / <sub>2</sub>	17	63	56	Часовня православная.
300	Таржеполь (пос.: Матвѣевская, Станововская, Каргачевская и Пустошь), с.	при рч. Таржепольѣ.	69	69	29	103	119	Церковь православная. Часовень православныхъ 3.
301	Трошкина, д.	при оз. Трошкинѣ.	72	72	2	6	3	
302	Ронсельга, д.	при Чери - Поже озерѣ.	78	78	13	40	45	
303	Кленсельга, д.	при оз. Кленѣ.	76	76	4	10	8	
304	Иякѣва, д.	при колодцахъ.	70	70	6	20	17	
305	Мишукова-Сельга (Машозеро), д.	при колодцѣ.	26	26	1	1	1	

№	НАЗВАНІЕ НАСЕЛЕННЫХЪ МѢСТЪ.	ПОЛОЖЕНІЕ.	РАЗСТОЯНІЕ ВЪ ВЕРСТАХЪ.		ЧИСЛО ДВОРОВЪ. ЧИСЛО ДВОРОВЪ.	ЧИСЛО ЖИТЕЛЕЙ.		Составъ населенія; церкви и молитвенныя зданія; учебныя и благотворительныя заведенія; почтовыя станціи; ярмарки, базары, пристани; фабрики и заводы и т. п.
			Отъ уѣздн. города.	Отъ станов. кварт.		м. п.	ж. п.	
306	Лососинное, д.	при оз. Лососинномъ.	20	20	5	15	16	Часовня православная.
307	Машозеро (пос.: Терновисляковщина, Горлевищина и Малая Горлевищина), с.	при Машозерѣ.	19	19	26	70	80	Церквей православныхъ 2.
По лѣвую сторону этого тракта.								
308	Уля, д.	при оз. Онегѣ.	26	26	3	17	16	Чудъ 17—16. Часовня православная.
309	Бруснинская пустынь, пуст.	при оз. Онегѣ.	98	98	1	2	—	Церковь православная.
310	Темюрга, д.	при оз. Онегѣ.	98	98	3	11	16	Чудъ 11—16.
311	Карповская, д.	при оз. Онегѣ.	104	104	14	52	59	Чудъ 52—59.
312	Подщелье (Дорожневская), д.	при оз. Онегѣ.	114	114	14	52	56	Чудъ 52—56. Часовня православная.
2-й СТАНЪ.								
На Новѣнецкомъ трактѣ отъ г. Петрозаводска.								
313	На Сѣверкѣ, д.	при губѣ оз. Онеги.	57	1	28	95	112	Часовня православная. Почтовая станція. Мельница.
314	Кондопога (пос.: Щегольскан, Новый починокъ, Гришинская, Средняя, Одицова, Матвѣи Лукина и Леонъ ручей), с.	при губѣ оз. Онеги.	57	станов. кварт.	42	126	162	Церквей православныхъ 2. Волостное правленіе. Сельское училище. Сельское управленіе. Торжокъ седмидневный. Мельница. Кузница.
315	Милсельга, д.	при колодцахъ.	74 <sup>1</sup> / <sub>4</sub>	17 <sup>1</sup> / <sub>4</sub>	11	59	50	Часовня православная. Почтовая станція.
316	Илемская-Сельга, с.	при Илемь-озерѣ.	80 <sup>1</sup> / <sub>4</sub>	23 <sup>1</sup> / <sub>4</sub>	17	78	81	Церковь православная.
317	Лижма, с.	при губѣ оз. Онеги и р. Лижѣ.	90	32 <sup>1</sup> / <sub>4</sub>	48	138	180	Церковь православная. Сельское управленіе. Сельское училище. Приходское училище. Почтовая станція. Лѣсопильный заводъ. Мельница. Кузница.
По правую сторону этого тракта, по озерной системѣ Онежскаго озера.								
318	Южный - Конецъ (Верхинская), д.	при оз. Онегѣ.	58	1	13	56	63	Часовня православная.
319	Верхне-Задняя (пос.: Верхинская и Нижняя), д.	при колодцахъ.	60	5	15	55	50	Часовня православная.

№	НАЗВАНІЕ НАСЕЛЕН- НЫХЪ МѢСТЪ.	ПОЛОЖЕНІЕ.	РАВСТАНІЕ ВЪ ВЕРСТАХЪ.		ЧИСЛО ДВОРОВЪ.	ЧИСЛО ЖИТЕЛЕЙ.		Составъ населенія; церкви и могильныя зданія; учебныя и благотворительныя заведе- нія; почтовыя станціи; яр- марки, базары, пристани; фабрики и заводы и т. п.
			Отъ уѣздн. города.	Отъ ставов кварт.		м. п.	ж. п.	
320	Улитина-Новинка, д.	при Ториручьѣ.	65	8	24	101	95	Мельница.
321	Гольшова - Новинка (пос.: Яикова и Ир- косва-новинка), д.	при губѣ Викш- озера.	68	11	13	69	75	Часовня православная.
322	Торизь-ручей, д.	при Ториручьѣ.	77	14	1	4	4	Часовня православная. Мель- ница. Кузница.
323	Кулумкса, д.	при губѣ оз. Оне- ги.	78	20	23	68	66	Часовня православная.
324	Гангозеро (пос.: Ган- гозеро восточное и Гангозеро запад- ное), д.	при Гангозерѣ.	78	20	29	113	112	Часовня православная. Мель- ница 3.
325	Горка, с.	на островѣ оз. Онеги.	78	20	33	110	113	Церковей православныхъ 2. Приходское училище. Мель- ница. Кузница.
326	Наволна, д.	при заливѣ оз. Онеги.	78	20	11	35	44	Часовня православная.
327	Лукницъ-Наволокъ, д.	при заливѣ оз. Онеги.	78	26	13	48	51	
328	Чеболокша, д.	при заливѣ оз. Онеги.	78	24	19	66	65	Часовня православная. Мель- ница 2.
329	Матъ-Наволокъ, д.	при заливѣ оз. Онеги.	84 <sup>1/2</sup>	27	24	79	71	Часовня православная. Мель- ница. Кузница.
330	Лукницъ-островъ, д.	на островѣ Онеж- ской губы.	86 <sup>1/2</sup>	29	17	53	70	Часовня православная.
331	Колвоостровъ, д.	на островѣ оз. Онеги.	97 <sup>1/4</sup>	40	15	48	59	Часовня православная.
332	Кудкостровъ, д.	на островѣ оз. Онеги.	111	57	10	38	45	Часовня православная.
333	Бокорницъ-островъ, д.	на островѣ оз. Онеги.	118	61	12	48	58	
334	Мела-губа, д.	при заливѣ оз. Онеги.	120	63	7	26	21	Часовня православная.
335	Бардона, д.	при заливѣ оз. Онеги.	124	67	5	19	12	
336	У Спаса, с.	при заливѣ оз. Онеги.	126	69	6	12	28	Церковь православная. Куз- ница.
337	Листъ - Наволокъ (Листъ - Наволокъ), д.	при заливѣ оз. Онеги.	126	29	3	10	7	
338	Матъ-губа, д.	при заливѣ оз. Онеги.	126	29	7	15	24	
339	Викшозеро (пос.: Вик- шозеро на горѣ, Викшозеро - Наво- локъ и Устай), д.	при заливѣ оз. Онеги.	114	57	30	117	110	Часовня православная. Мель- ница.
340	Могильники, д.	при колодцахъ.	119	62	12	46	44	Часовня православная.
341	Викша-рѣка, д.	при р. Викшѣ.	106	52	1	2	1	Мельница.
342	Климкова, д.	при колодцѣ.	106	52 <sup>1/2</sup>	3	10	9	
343	Михѣева-Сельга, д.	при колодцахъ.	103	49	8	41	45	Часовня православная.

№	НАЗВАНІЕ НАСЕЛЕННЫХЪ МѢСТЪ.	ПОЛОЖЕНІЕ.	РАСТОЯНІЕ ВЪ ВЕРСТАХЪ.		ЧИСЛО ДВОРОВЪ.	ЧИСЛО ЖИТЕЛЕЙ.		Составъ населенія; церкви и молитвенныя здания; учебныя и благотворительныя заведенія; почтовыя станціи; ярмарки, базары, пристани; фабрики и заводы и т. п.
			Отъ уѣзда. города.	Отъ станок. кварт.		м. в.	ж. в.	
344	Има, д.	при впадѣнн оз. Онеги.	100	46	3	14	14	
345	Погостская (пос.: Филимоновская и Моглецовская), с.	при Великой губѣ Онежскаго озера.	102	44	28	89	109	Кор. 89—109. Церковь православная. Волостное правленіе. Сельское управленіе. Мельница.
346	Тарасовская (пос.: Кобылинская и Жеребовская), д.	при великой губѣ Онежскаго озера.	102	44	17	58	71	Кор. 58—71. Мельница.
347	Верховская, д.	при великой губѣ Онежскаго озера.	103	45	20	73	78	Кор. 73—78. Часовня православная.
348	Рѣвный посадъ (пос.: Березная и Кондо-Березная), д.	при великой губѣ Онежскаго озера.	105	47	32	90	98	Кор. 90—98. Часовня православная.
349	Сиболо, д.	при губѣ оз. Онеги.	105	47	32	104	81	Финновъ 4—7. Часовня православная.
350	Виговская (Вигъ-Наволокъ), д.	при губѣ оз. Онеги.	102	44	18	70	61	Кор. 70—61. Часовня православная.
351	Вегорукса (пос.: Посадъ, Рашъ-Поле, Якимъ-Поле и Веконъ-Поле), д.	при губѣ оз. Онеги.	91	33	39	145	161	Кор. 114—151. Часовня православная.
352	Усть-рѣка, д.	при губѣ оз. Онеги.	95	37	9	34	25	Кор. 34—25. Часовня православная.
353	Ламбасъ-ручей, д.	при губѣ оз. Онеги.	98	40	10	38	44	Кор. 38—44.
354	Межъ-островъ (Чечулина), д.	при губѣ оз. Онеги.	98	40	4	33	24	Кор. 33—24.
355	Иегрема, д.	при губѣ оз. Онеги.	94	36	12	40	56	Кор. 40—56. Часовня православная.
356	Гризная-Сельга, д.	при колодцахъ.	109	51	11	34	30	Часовня православная.
357	Лешкозеро или Лешля - озеро (Восточное и Западное), д.	при Лешкозерѣ.	102	44	10	27	33	Кор. 27—33. Часовня православная.
358	Селецкое (Ольховишна), д.	при колодцахъ.	113	55	14	73	63	Часовня православная.
359	Карасъ-Озерскій погостъ (Ведеханская), пос.	при Карасъ-озерѣ.	112	54	24	74	80	Церковь православная.
360	Барковицы, д.	при Мягрозерѣ.	116	58	8	32	34	
361	Мягрозеро, д.	при Мягрозерѣ.	111	53	9	36	39	
362	Мунозеро, д.	при Мунозерѣ.	112	54	7	28	18	
363	Черкасоло (Ладмозеро), д.	при Ладмозерѣ.	104	46	3	16	5	
364	Космозерскій погостъ (Данилова гора) пос.	при Космозерѣ.	112	54	24	75	84	Церквей православныхъ 2.
365	Терехово, д.	при Космозерѣ.	117	53	22	96	110	Часовня православная.
366	Новинка (Якушевская), д.	при Космозерѣ.	115	57	5	21	28	Часовня православная.

№	НАЗВАНІЕ НАСЕЛЕННЫХЪ МЪСТЪ.	ПОЛОЖЕНІЕ.	РАЗСТОЯНІЕ ВЪ ВЕРСТАХЪ.		ЧИСЛО ДВОРОВЪ.	ЧИСЛО ЖИТЕЛЕЙ.		Составъ населенія; церкви и молитвенныя зданія; учебныя и благотворительныя заведенія; почтовыя станціи; ярмарки, базары, пристани; фабрики и заводы и т. п.
			Отъ уѣзди. города.	Отъ станок. кварт.		м. п.	ж. п.	
367	Демидовская (Барташевская), д.	при Космозерѣ.	113	55	22	98	116	Кор. 3—2.
368	Быковская, д.	при губѣ Свѣтукъ.	117	59	10	41	55	Часовня православная.
369	Калозеро (Каржасишнина), д.	при Калозерѣ.	118	60	5	18	23	
370	Узкихъ, д.	при Космозерѣ.	122	64	13	50	46	Часовня православная.
371	Башинна, д.	при Космозерѣ.	122	64	1	3	4	
372	Пустыни (Михайловская), д.	при Космозерѣ.	123	65	15	62	69	
373	Шунгская губа, д.	при заливѣ оз. Онеги.	126	68	7	23	23	
374	Щеглова, д.	при колодцахъ.	114	56	11	43	42	Часовня православная.
375	Нурги (пос.: Артоанова и Кошелевская), д.	при колодцахъ.	115	57	24	86	96	
376	Шеломки, д.	при колодцахъ.	114	56	3	8	13	
377	Мягкая-Сельга, д.	при колодцахъ.	112	54	16	47	62	
378	Марковщина, д.	при Яндомозерѣ.	119	51	9	33	31	
379	Кмохна (Выселокъ), д.	при Яндомозерѣ.	112	54	2	10	9	
380	Яндомозерскій починокъ (Миневская), пос.	при Яндомозерѣ.	110	52	16	76	70	Церковь православная.
381	Истоминская (пос.: Припкова и Углошнина), д.	при Яндомозерѣ.	108	50	9	30	42	
382	Родионовская, д.	при Яндомозерѣ.	109	53	7	22	25	
383	Еснинская, д.	при Яндомозерѣ.	100	51	22	84	94	Часовня православная.
384	Сандаковская (Сандковская), д.	при Яндомозерѣ.	108	50	11	39	46	
385	Потановская (Объящнина), д.	при Яндомозерѣ.	108	50	13	46	54	
386	Усть-Идома (пос.: Восточная и Западная), д.	при Онежской губѣ.	112	54	27	87	113	Часовня православная.
387	Кижскаго острова (пос.: Южнаго-Конца, Дудкинскъ-Наволоокъ, Ольхинская, Харлачская, Луконина, Александрово), с.	при заливѣ оз. Онеги.	62	60	17	74	70	Церковь православная 2. Часовня православная.
388	Кижскаго острова (пос.: Сѣвернаго конца, Салдатская, Бишева, Морозова, Колоская, Бачурина, Средне-Бачурино, Удакъ-Наволоокъ и Кижскъ), д.	при заливѣ оз. Онеги.	60	58	8	39	40	

№	НАЗВАНІЕ НАСЕЛЕННЫХЪ МѢСТЪ.	ПОЛОЖЕНІЕ.	РАЗСТОЯНІЕ ПРѢВЕРСТАХЪ.		ЧИСЛО ДВОРОВЪ.	ЧИСЛО ЖИТЕЛЕЙ.		Составъ населенія; церкви и молитвенныя зданія; учебныя и благотворительныя заведенія; почтовыя станціи; ярмарки, базары, пристани; фабрики и заводы и т. п.
			Отъ уѣзда. города.	Отъ станок. кварт.		м. п.	ж. п.	
389	Западнаго берега (пос.: Жареникова, Марковская, Малышево, Никъ - островъ, Клинова и Вышъ-островъ), д.	при заливѣ оз. Онеги.	63	61	22	70	67	
390	Бонрица (Козарская), д.	при заливѣ оз. Онеги.	62	60	17	56	70	
391	Оятвица (пос.: Леоновская, Еренинская и Гарцова), д.	при заливѣ оз. Онеги.	61	59	13	52	49	
392	Шламминская, д.	при заливѣ оз. Онеги.	61	59	4	14	16	
393	Гивесъ - Наволокъ (пос.: Ошевская и Чуровская), д.	при заливѣ оз. Онеги.	60	58	9	31	35	
394	Нахисскій берегъ (пос.: Габбонская, Монтины, Халссина, Воробы и Мичиковская), д.	при заливѣ оз. Онеги.	60	58	16	67	81	Часовни православныя.
395	Середская (пос.: Потаповская, Посадъ, Перевъсье), д.	при заливѣ оз. Онеги.	62	60	21	77	79	Часовни православныя.
396	Пустаго берега (пос.: Зубовская, Подельникъ и Березовица), д.	при заливѣ оз. Онеги.	59	57	20	75	80	Часовни православныя.
397	Егловская (Рогачевская), д.	при заливѣ оз. Онеги.	58	56	13	41	45	
398	Волкостровъ (Нановская), д.	при заливѣ оз. Онеги.	59	57	28	113	112	Часовни православныя.
399	Кургицы (пос.: Сеники и Лахта), д.	при заливѣ оз. Онеги.	62	60	31	128	132	Часовни православныя.
400	Телитникова (Грушиновская), д.	при заливѣ оз. Онеги.	64	62	9	36	41	Часовни православныя.
401	Сычевская (Прохиновская), д.	при заливѣ оз. Онеги.	64	62	10	39	40	
402	Корба (пос.: Антимовская, Кузнецкая, Навель-Наволокъ), д.	при заливѣ оз. Онеги.	64	62	20	55	68	Финновъ 4—5. Часовни православныя.
403	Липовцы (Новая Замятка), д.	при колодцахъ.	117	69	11	41	47	
404	Съногубскій погостъ (пос.: Алуферовская, Михайловская, Плешковская и Исвлевская), с.	при заливѣ оз. Онеги.	60	60	24	71	94	Чудь обрус. 71 — 94. Церквей православныхъ 2.
405	Букольниковъ (пос.: Иготскій Островъ и Вертигова), д.	при заливѣ оз. Онеги.	60	60	14	34	44	Чудь обрус. 29 — 41. Финновъ 4—3.

№	НАЗВАНІЕ НАСЕЛЕННЫХЪ МѢСТЪ.	ПОЛОЖЕНІЕ.	РАЗСТОЯНІЕ ВЪВЕРСТАХЪ.		ЧИСЛО ДВУРОБЪ.	ЧИСЛО ЖИТЕЛЕЙ.		Составъ населенія; церкви и молитвенныя зданія; учебныя и благотворительныя заведенія; почтовые станціи; ярмарки, базары, пристани; фабрики и заводы и т. п.
			Отъ уѣздн. города.	Отъ станов. кварт.		м. п.	ж. п.	
406	Сельга (пос.: Нелюнская, Емгуба и Никифоровская), д.	при колодцахъ.	60	60	11	35	43	
407	Горицы Восточныя и Западныя, д.	при заливѣ оз. Онеги.	60	61	17	71	64	Кор. 1—2. Часовня православная.
408	Лонгасы (Сергачевская), д.	при заливѣ оз. Онеги.	60	61	18	49	52	Кор. 1—3.
409	Петровская (пос.: Мичуровская, Гурковская, Моталовская и Барновская), д.	при заливѣ оз. Онеги.	61	61	17	75	83	Часовня православная.
410	Любосельга (Обода), д.	при колодцахъ.	64	66	18	46	58	
411	Повника (пос.: Зиблыповы, Тухинская, Половинщина, Могучева и Пльшкова-Нива), д.	при колодцахъ.	66	68	22	62	63	Часовня православная.
412	Обозеро (Обозеро въ Ободу), д.	при оз. Глухомъ.	60	70	8	25	40	
413	Конды (Зиновьевой), д.	при оз. Онегѣ.	65	75	35	107	136	Часовня православная.
414	Блаженцевская, д.	при колодцахъ.	60	62	19	70	92	Финновъ 4—6.
415	Лелюково (пос.: Сѣверное Лелюково, Южное Лелюково, Ерицко и Ери-Островъ), д.	при заливѣ оз. Онеги.	58	64	40	138	144	
416	Косельга, д.	при оз. Онегѣ.	64	70	14	56	58	
417	Восвъ-Наволокъ, д.	при оз. Онегѣ.	64	72	15	65	73	
418	Клищенскій Николаевскій упраздненный монастырь.	при оз. Онегѣ.	60	80	4	2	—	Церквей православныхъ 3.
419	Толмуйскій Погость (сел.: Ламбой-Наволокъ, Удавинская, Луминская, Бузицковская, Лахта, Саблонниковская и Власьевская), с.	при оз. Онегѣ.	145	87	29	61	70	Церковь православная. Волостное правленіе. Сельское управленіе. Сельское училище. Мельница.
420	Назосостровский Рождественскій монастырь.	на островѣ оз. Онеги.	145	87	5	12	—	Церквей православныхъ 2.
421	Масельская Гора (пос.: Златинская, Курнольская, Сницинская, Клишевская и Тарутинская), д.	при губѣ оз. Онеги.	146	88	18	70	69	Мельницъ 2.
422	Пустошь (пос.: Игрежская, Савинская, Лебедевская, Майсовская, Игустинская, Козловская, Носовская и Кулатовская), д.	при колодцахъ.	144	86	37	108	113	



№	НАЗВАНІЕ НАСЕЛЕННЫХЪ МѢСТЪ.	ПОЛОЖЕНІЕ.	РАЗСТОЯНІЕ ВЪ ВЕРСТАХЪ.		ЧИСЛО ДВОРОВЪ.	ЧИСЛО ЖИТЕЛЕЙ.		Составъ населенія; церкви и молитвенныя зданія; учебныя и благотворительныя заведенія; почтовыя станціи; ярмарки, базары, приставы; фабрики и заводы и т. п.
			Отъ уѣзда. города.	Отъ станов. кварт.		м. п.	ж. п.	
423	Свободская (пос.: Замегинская, Подрибнискан, Прошевская, Ермаковская и Горушка), д.	при р. Толуѣ.	145	87	32	99	116	Часовня православная. Мельница 2.
424	Баснискан, д.	при р. Толуѣ.	144	86	7	27	36	
425	Зарѣчье (пос.: Миронская, Ганковская, Клубнискан, Огуровская, Романовская, Тенлогниская и Барковская), д.	при рч. Карѣ.	144	86	30	113	123	
426	Рѣчка (пос.: Пранцинская и Созоновская), д.	при рч. Карѣ.	144	86	19	62	79	
427	Никаленъ конецъ (пос.: Никальская, Подгородская, Дровниская, Остроцовская, Томашевская, Плакенинская и Андришовская), д.	близъ оз. Онеги.	150	93	27	79	100	Мельница 2.
428	Боровская (пос.: Загорская и Блимаковская), д.	при колодцахъ.	150	93	24	80	93	Часовня православная.
429	Загубье (пос.: Гемачевская, Часовенская, Чунговская, Онемовская, Нурасъ - Наволокъ, Козьмина Гора и Грибановская), д.	при заливѣ оз. Онеги.	150	93	37	129	151	Часовня православная. Мельница 3.
430	Шитикова (пос.: Шитиковская и Загнискан), д.	при заливѣ оз. Онеги.	150	93	16	53	59	
431	Лебещина (пос.: Лебязья Матка, Норзуевская и Никалевская), д.	при заливѣ оз. Онеги.	150	93	12	39	50	Часовня православная.
432	Бриновогонская, д.	при оз. Онегѣ.	150	93	7	30	35	Часовня православная. Мельница.
433	Обалковская (пос.: Печеган и Калгоруба), д.	при оз. Онегѣ.	151	94	7	23	28	Мельница 2.
434	Долгоинова (Корба), д.	при колодцахъ.	151	94	13	54	73	
435	Царево (ближисе и дальнес), д.	при оз. Онегѣ.	142	74	4	17	20	

№	НАЗВАНІЕ НАСЕЛЕННЫХЪ МѢСТЪ.	ПОЛОЖЕНІЕ.	РАЗСТОЯНІЕ ВЪ ВЕРСТАХЪ.		ЧИСЛО ДВОРОВЪ.	ЧИСЛО ЖИТЕЛЕЙ.		Составъ населенія; церкви и молитвенныя здания; учебныя и благотворительныя заведенія; почтовыя станціи; ярмарки, базары, пристани; фабрики и заводы и т. п.
			Отъ уѣздн. города.	Отъ станов. кварт.		м. п.	ж. п.	
436	Падмозеро (пос.: Канронская, Гавриловская, Синецковская, Воронцовская, Кузнецовская, Елгонская, Ретинская, Шедровская, Самодуровская, Орѣховская и Станковская), с.	при Падмозерѣ и рч. Падмозеркѣ.	155	98	68	222	285	Церковь православная.
437	Воронинская (Толшиновская), д.	при Падмозерѣ.	155	98	18	39	37	
438	Бѣлохвиевская (Киселевская), д.	при Падмозерѣ.	155	98	16	38	60	
439	Юлмаки (пос.: Анкина, Федькинская, Чеговская, У Короткихъ, Ультова, Абрамовская, Мироновская, Поповская, Углозеро и Мѣдныя Ины), д.	при рч. Падмѣ.	139	73	24	103	100	Часовня православная. Мельница.
440	Вырозерскій погостъ (пос.: Бабинская и Савиновская), с.	при оз. Никольскомъ.	139	82	10	31	27	Церковь православная.
441	Житницкая (пос.: Демеховская и Федосова гора), д.	при Вырозерѣ.	139	89	23	77	86	
442	Римская (пос.: Римъ, Маньковская и Гепниковъ-Уголь), д.	при оз. Никольскомъ.	138	81	18	66	67	Часовня православная.
443	Софроновская (пос.: Ивашевская и Богомоловская), д.	при колодцахъ.	139	89	24	77	109	Часовня православная.
444	Межиницкая (пос.: Межинки ближніе и Межинки дальніе), д.	при колодцахъ.	140	86	9	21	23	Мельница 3.
445	Зарѣчье (пос.: Зарѣчье большое и Зарѣчье малое), д.	при руч. Казей.	142	83	6	32	29	
446	Ганьковская (Дальній Уголь), д.	при руч. Казей.	142	83	18	54	54	Мельница.
447	Широкопольская, д.	при руч. Казей.	146	89	14	37	42	Часовня православная.
448	Игуменовская (пос.: Ольховецъ, Глазовская и Никитинская), д.	при руч. Казей.	146	89	32	103	122	Часовня православная.
449	Алексеѣвская (пос.: Полежаевская и Ронкачевская), д.	при руч. Казей.	143	86	20	55	59	Мельница.
450	Тарасовская, д.	при колодцахъ.	144	86	5	19	28	

№	НАЗВАНІЕ НАСЕЛЕННЫХЪ МѢСТЪ.	ПОЛОЖЕНІЕ.	РАЗСТОЯНІЕ ВЪ ВЕРСТАХЪ.		ЧИСЛО ДВОРОВЪ.	ЧИСЛО ЖИТЕЛЕЙ.		Составъ населенія; церкви и молитвенныя зданія; учебныя и благотворительныя заведенія; почтовыя станціи; ярмарки, базары, пристани; фабрики и заводы и т. п.
			Отъ уѣзда. города.	Отъ станок. кварт.		м. п.	ж. п.	
451	Кузараидскій Погостъ (пос.: Юсова гора, Наволоцкая и Икотова), с.	при оз. Онегѣ.	149	92	16	61	64	Кор. обрус. 61—64. Церковь православная.
452	Средняя (пос.: Угольская, Великая Нива и Малая Нива), д.	при колодцахъ.	149	92	19	76	88	Кор. обрус. 76—83.
453	Михалова (Скуринская или Скуринна), д.	при колодцахъ.	149	99	15	53	57	Кор. обрус. 53—57. Мельница.
454	Петрова (пос.: Петровская, Шиловская, Самсоновская и Корбикова), д.	при колодцахъ.	149	99	22	72	84	Кор. обрус. 72—84. Часовня православная. Мельница.
455	Кощина (пос.: Кошкинская и Пальцова), д.	при колодцахъ.	145	88	18	61	62	Кор. обрус. 61—62. Часовня православная.
456	Новая Заживка, д.	при колодцахъ.	152	95	1	4	10	Кор. обрус. 4—10.
457	Альфинова (Ощерилкова), д.	при колодцахъ.	146	89	7	25	29	Кор. обрус. 25—29.
458	Загорская (Възлеса гора), д.	при колодцахъ.	147	90	22	61	66	Кор. обрус. 61—66.
459	Новая Сельга, д.	при колодцахъ.	147	90	1	6	8	Кор. обрус. 6—8.
460	Нащелье (пос.: Лисцинская, Мильническая, Созоновская и Кургачевская), д.	при колодцахъ.	150	93	45	137	182	Кор. обрус. 137—182. Часовенъ православныхъ 2. Мельница 3.
461	Вицна или Вигна, д.	при оз. Онегѣ.	151	94	6	23	21	Кор. обрус. 23—21. Часовня православная.
462	Люмогуба (пос.: Аоппина, Галашева и Заболотье), д.	при оз. Онегѣ.	151	94	16	77	88	Кор. обрус. 77—88. Мельница.
463	Тининицкій погостъ (пос.: Трулиново, Макаровщина и Тумшева), с.	при колодцахъ.	139	82	33	125	150	Церковь православная.
464	Задняя (Ермолинская), д.	при колодцахъ.	138	81	11	31	36	
465	Корытовская (Котельга), д.	при колодцахъ.	134	77	13	54	41	Часовня православная.
466	Бережская, д.	при колодцахъ.	140	83	15	48	57	
467	Воронскій островъ, д.	при колодцахъ.	144	87	18	71	91	Часовня православная.
468	Ридсельга, д.	при колодцахъ.	131	74	8	31	37	
469	Высокая Нива, д.	при колодцахъ.	131	74	6	26	29	
470	Таблицы (Тамбицы), д.	при оз. Онегѣ.	151	94	25	87	115	Часовня православная.
471	Масельга, д.	при колодцахъ.	129	72	8	18	32	

№	НАЗВАНІЕ НАСЕЛЕННЫХЪ МѢСТЪ.	ПОЛОЖЕНІЕ.	РАЗСТОЯНІЕ ВЪ ВЕРСТАХЪ.		ЧИСЛО ДВУРОГЪ.	ЧИСЛО ЖИТЕЛЕЙ.		Составъ населенія; церкви и молитвенныя зданія; учебныя и благотворительныя заведенія; почтовая станція; ярмарки, базары, пристани; фабрики и заводы и т. п.
			Отъ уѣздн. города.	Отъ станов. кварт.		м. п.	ж. п.	
472	Каскосельга, д.	при колодцахъ.	129	72	2	18	7	
473	Нарисельга, д.	при колодцахъ.	129	72	1	1	4	
474	Еремѣева Сельга, д.	при колодцахъ.	129	72	2	9	14	
475	Мелкая Сельга (Царева), д.	при колодцахъ.	129	72	4	8	14	
476	Никитинская, д.	при колодцахъ.	130	73	6	24	27	
477	Индасельга, д.	при колодцахъ.	137	80	6	16	21	Часовня православная.
478	Кибитка, д.	при колодцахъ.	130	73	6	24	17	
479	Полеская, д.	при колодцахъ.	130	73	23	65	85	
480	Холмы, д.	при колодцахъ.	130	73	4	15	20	
481	Ландомы, д.	при колодцахъ.	161	95	6	21	23	
482	Колмачева, д.	при колодцахъ.	161	95	3	6	9	
483	Бераки, д.	при колодцахъ.	130	72	8	34	22	
484	Пороги, д.	при р. Верхнеозеркѣ.	125	66	2	17	17	Мельница.
485	Шадровинна, д.	при колодцахъ.	122	63	1	6	4	
486	Мезъ-озерье, д.	при колодцахъ.	129	72	1	5	7	
487	Большая Нива, д.	при колодцахъ.	124	65	13	65	58	Часовня православная. Мельница.
488	Назтега, д.	при р. Верхнеозеркѣ.	135	76	11	34	44	Часовня православная. Мельница.
489	Шильга (пос.: Игуминская и Чурсельга), д.	при колодцахъ.	132	74	8	41	42	Часовня православныхъ 2. Мельница.
490	Икорь-Ладина, д.	при колодцахъ.	135	75	3	19	20	
491	Фойногубскій погостъ, с.	при Пушкозерѣ.	135	74	28	94	105	Церковь православная.
492	Славерна, д.	при Пушкозерѣ.	135	74	6	21	25	
493	Сперовка (пос.: Митина, Андрѣевка, Цаковская), д.	при Пушкозерѣ.	135	74	19	74	82	Мельница 10.
494	Харлово, д.	при Пушкозерѣ.	129	71	29	87	113	Часовня православная.
495	Коропникова (пос.: Большая и Малая), д.	при Пушкозерѣ.	145	97	15	50	69	Часовня православная. Мельница.
496	Онежана (пос.: Онежана Часовенская и Онежана Пучкова), с.	при Пушкозерѣ.	145	97	28	93	91	Церковь православная. Мельница.
497	Щелѣйки, д.	при колодцахъ.	130	72	5	14	17	
498	Брохино, д.	при колодцахъ.	128	72	7	31	29	
499	Тявля (Пески), д.	при Подозерѣ.	135	78	22	78	90	Часовня православная.
500	У Хмѣлеозера, д.	при Хмѣлеозерѣ.	130	73	3	13	9	
501	Ботвинская (Блиновская), д.	при колодцахъ.	141	84	15	46	49	

№	НАЗВАНІЕ НАСЕЛЕННЫХЪ МѢСТЪ.	ПОЛОЖЕНІЕ.	РАЗСТОЯНІЕ ВЪ ВЕРСТАХЪ.		ЧИСЛО ДВОРОВЪ.	ЧИСЛО ЖИТЕЛЕЙ.		Составъ населенія; церкви и молитвенныя здания; учебныя и благотворительныя заведенія; почтовая станція; ярмарки, базары, пристани; фабрики и заводы и т. п.
			Отъ уѣздн. города.	Отъ станов. кварт.		м. п.	ж. п.	
502	Мустова (пос.: Му- стовская, Калитин- ская и Некрасов- ская), д.	при Подозерѣ.	140	83	11	48	53	Часовня православная.
503	Тарутинская, д.	при колодцахъ.	147	87	7	17	17	Мельница.
504	Иудинская, д.	при колодцахъ.	145	87	7	20	20	
По лѣвую сторону этого тракта.								
505	Вороново большое, д.	при р. Сунѣ.	57	12	22	77	87	Часовня православная. Мель- ница. Кузница.
506	Вороново малое, д.	при р. Сунѣ.	60	15	11	44	41	Часовня православная.
507	Чикунасевская, д.	при р. Сунѣ.	56	11	8	30	30	Часовня православная.
508	Сапоха, д.	близъ оз. Сандазы.	79	27	22	65	72	Кор. 65—72. Часовня пра- вославная.
509	Усть-Суна, с.	при устьѣ р. Суны.	77	47	34	100	103	Кор. 100—103. Церковь пра- вославныхъ 2. Приходское училище.
510	Красная рѣчка (пос.: Сагарпа и Евская), д.	близъ Сундозера.	80	50	24	78	82	Кор. 78—82. Часовня пра- вославная.
511	Карташева Сельга, д.	при колодцахъ.	112	64	14	64	50	Кор. 64—50. Часовня пра- вославная.
512	Налой-Ламба (Налой- Сельга), д.	при колодцахъ.	113	65	10	31	26	Кор. 31—26. Часовня пра- вославная.
513	Тивдія, с.	при р. Тивдійкѣ.	92	47	47	179	183	Кор. 179—183. Церковь пра- вославная. Сельское управ- леніе. Мельницъ 4. Куз- ницъ 2.
514	Бѣлая гора, с.	при оз. Гижѣ.	94	49	53	165	125	Церковь православныхъ 2. Сельское управленіе. При- ходское училище. Тивдій- ская мраморная ломка.
515	Лижозеро большое, д.	при Лижозерѣ.	95	50	23	83	82	Кор. 81—79. Финн. 2—3. Часовня православная.
516	Лижозеро малое, д.	при Лижозерѣ.	95	50	14	42	57	Кор. 42—57. Часовня пра- вославная.
517	Матюковъ-Наволокъ (Матюки), д.	при оз. Сандазы.	83	43	10	27	32	Кор. 27—32. Часовня пра- вославная.
518	Лычное (Сѣверный и Южный Концы), с.	при оз. Сандазы.	87	42	30	104	100	Кор. 102—108. Финн. 2—2. Церковь правосла- вныхъ 2. Приходское учи- лище. Мельница.
519	Ершовская, д.	при оз. Сандазы.	94	37	24	85	101	Кор. 83—98. Финн. 2—3. Часовня православная. Мельница.
520	У Владимірской (пос.: Конда и Ойма), д.	при колодцахъ.	94	37	21	84	83	Кор. 83—82. Финн. 1—1. Часовня православная.

№	НАЗВАНИЕ НАСЕЛЕННЫХЪ МѢСТЪ.	ПОЛОЖЕНІЕ.	РАЗСТОЯНІЕ ВЪ ВЕРСТАХЪ.		ЧИСЛО ДВОРОВЪ, ЧИСЛО ДВОРОВЪ,	ЧИСЛО ЖИТЕЛЕЙ.		Составъ населенія; церкви и молитвенныя зданія; учебныя и благотворительныя заведенія; почтовыя станціи; ярмарки, базары, пристани; фабрики и заводы и т. п.
			Отъ уѣздн. города.	Отъ станов. кварт.		м. п.	ж. п.	
521	Ригой Сельга (Тимой-гора), д.	при колодцахъ.	92	35	15	53	67	Кор. 53—67. Часовня православная.
522	Ковкой-Сельга (Колчина-Сельга), д.	при Ковкой-озерѣ.	95	35	25	80	98	Кор. 80—98. Часовня православная.
523	Кондозеро, д.	при Кондозерѣ.	94	37	9	35	33	Кор. 35—33. Часовня православная.
524	Кавгора, д.	при колодцахъ.	84	27	24	69	92	Кор. 68—90. Финн. 1—2. Часовня православная.
525	Тавой-гора, д.	при колодцахъ.	77	20	23	70	77	Часовня православная. Мельница 2. Кузница.
526	Нигостровъ, д.	на островѣ оз. Сандамы.	67	10	7	42	50	Часовня православная.
527	Кедрозеро, д.	при Кедрозерѣ.	12 <sup>1/2</sup>	35	14	44	58	Часовня православная. Мельница 2.

## II. ВЫТЕГОРСКИЙ УЪЗДЪ.

№	НАЗВАНІЕ НАСЕЛЕННЫХЪ МѢСТЪ.	ПОЛОЖЕНІЕ.	РАЗСТОЯНІЕ ВЪ ВЕРСТАХЪ.		ЧИСЛО ДВОРОВЪ.	ЧИСЛО ЖИТЕЛЕЙ.		Составъ населенія; церкви и молитвенныя зданія; учебныя и благотворительныя заведенія; почтовыя станціи; ярмарки, базары, пристани; фабрики и заводы и т. п.
			Отъ уѣздн. города.	Отъ станов. кварт.		м. п.	ж. п.	
	<b>1-я СТАНЦІЯ.</b>							
	По Архангельскому почтовому тракту отъ г. Вытегры къ границѣ уѣзда (на Лодейное Поле).							
	<i>(Станочная кварта на гор. Вытегра).</i>							
528	Палозеро, д.	при Палозерѣ.	6	6	19	59	59	Часовня православная.
529	у Чернаго озера (Бараша), д.	при оз. Чернозъ.	8	8	2	3	4	Часовня православная.
530	Медвѣдская (Аристоня), д.	при колодцахъ.	13 <sup>1/2</sup>	13 <sup>1/2</sup>	14	40	50	Часовня православная.
531	Коробейникова, д.	при колодцахъ.	14	14	4	11	14	
532	Алуферовская (Пустошь), д.	при колодцахъ.	14	14	1	8	8	
533	Созоновская (Бананона), д.	при колодцахъ.	14 <sup>1/2</sup>	14 <sup>1/2</sup>	2	3	5	
534	Антоновская (Анкова), д.	при колодцахъ.	15	15	5	13	11	Часовня православная.
535	Окушки Борисова (Окулова), д.	при Кивъ-ручьѣ.	17 <sup>1/4</sup>	17 <sup>1/4</sup>	10	37	38	Часовня православная. Почтовая и обывательская станція.
536	Пустошь Комаровская, д.	при Шандручьѣ.	17 <sup>1/2</sup>	17 <sup>1/2</sup>	1	4	5	
537	на Шандручь-Угольскан, д.	при Шандручьѣ.	17 <sup>1/2</sup>	17 <sup>1/2</sup>	13	45	50	Часовня православная.
538	Чуриска, д.	при Мандручьѣ.	21	21	26	83	74	Часовня православная.
539	Надъ Ежинъ-Мохъ (Рухтинова), д.	при колодцахъ.	18 <sup>1/2</sup>	18 <sup>1/2</sup>	8	15	28	Часовня православная.
540	Лепъ-ручей, д.	при Лепъ-ручьѣ.	22	22	15	53	61	Часовня православная.
541	Алешки Ларючиа (Часовенская), д.	при Кивъ-ручьѣ.	24 <sup>1/2</sup>	24 <sup>1/2</sup>	9	24	31	Часовня православная.
542	Дашки Андрѣева (Качачи), д.	при колодцахъ.	25	25	3	13	10	

№	НАЗВАНІЕ НАСЕЛЕННЫХЪ МѢСТЪ.	ПОЛОЖЕНІЕ.	РАЗСТОЯНІЕ ВЪ ВЕРСТАХЪ.		ЧИСЛО ДВОРОВЪ.	ЧИСЛО ЖИТЕЛЕЙ.		Составъ населенія; церкви и молитвенныя зданія; учебныя и благотворительныя заведенія; почтовыя станціи; ярмарки, базары, пристани; фабрики и заводы и т. п.
			Отъ уѣздн. города.	Отъ станов. кварт.		м. п.	ж. п.	
543	Брѣва (пос.: Дмитріевская, Гришинская и Алешинская), д.	при колодцахъ.	25	25	17	61	62	Часовня православная.
544	Гришки Выкачева (Анкудины), д.	при колодцахъ.	26 <sup>1</sup> / <sub>4</sub>	26 <sup>1</sup> / <sub>4</sub>	3	10	11	
545	Алуферовская (Трутенца), д.	при Май-ручьѣ.	26 <sup>1</sup> / <sub>2</sub>	26 <sup>1</sup> / <sub>2</sub>	10	28	44	Часовня православная.
546	Дмитріевская (Сканица), д.	при колодцахъ.	26 <sup>3</sup> / <sub>4</sub>	26 <sup>3</sup> / <sub>4</sub>	11	28	28	Часовня православная.
547	Бондушскій погостъ (пос.: Замошья Сидоровская, Замошья Мартениновская или Путимина, Замошья Ивановская или Меньшикова и Алешинская — у погоста или Дружинина и Андрейки Лукина или погостъ), с.	при Май-ручьѣ.	27	27	25	68	84	Церковь православная. Часовня православная. Училищъ два (мужское и женское). Тержковъ 3.
548	Починокъ на Петручьѣ (Горница), д.	при колодцахъ.	27 <sup>1</sup> / <sub>2</sub>	27 <sup>1</sup> / <sub>2</sub>	5	20	10	
549	Вблизи погоста (пос.: Тереховская, у погоста — Феофановская, На горкѣ — Сенькинская, погостъ Мегорскій, Наволоцкая - Троицковская, Другая Наволоцкая - Федосеевская), с.	при р. Мегрѣ.	36	36	30	64	75	Церковь православная. Часовня православная. Училищъ два (мужское и женское). Этапъ. Почтовая и обывательская станція.
	По правую сторону этого тракта.							
550	Лебостровъ ближній (Ребостровъ), д.	на лѣвомъ берегу р. Вытегры.	6	6	3	12	12	Часовня православная.
551	Лебостровъ дальній (Ребостровъ), д.	на лѣвомъ берегу р. Вытегры.	8	8	3	6	6	
552	Сѣсныя Нивы (Иванца), д.	при Палоручьѣ.	6	6	3	14	12	
553	Чундручей, д.	при р. Вытегрѣ.	6	6	18	50	62	Часовня православная.
554	Гуртчань, с.	при Лужандозерѣ.	8	8	18	45	50	Церковь православная.
555	Гришинская (Дыгона), д.	при колодцахъ.	13	13	5	23	26	Часовня православная.
556	Гришки Гринина (Буторина), д.	при колодцахъ.	14	14	3	8	15	
557	Рябова, д.	при колодцахъ.	14	14	5	12	15	Часовня православная.
558	Бѣлевская (Климова), д.	при болотѣ.	13	13	5	14	16	



№	НАЗВАНІЕ НАСЕЛЕННЫХЪ МѢСТЪ.	ПОЛОЖЕНІЕ.	РАЗСТОЯНІЕ ВЪ ВЕРСТАХЪ.		ЧИСЛО ДВОРОВЪ.	ЧИСЛО ЖИТЕЛЕЙ.		Составъ населенія; церкви и молитвенныя зданія; учебныя и благотворительныя заведенія; почтовыя станціи; ярмарки, базары, пристани; фабрики и заводы и т. п.
			Отъ уѣздн. города.	Отъ станон. кварт.		м. п.	ж. п.	
559	Кондратовская (Оешкова), д.	при руч. Шатуиѣ.	14	14	5	17	18	
560	Якушевская (пос.: Зенковская и Попова), д.	при руч. Шатуиѣ.	14 <sup>1/2</sup>	14 <sup>1/2</sup>	3	7	13	Часовня православная.
561	Савельевская (Остапова), д.	при руч. Шатуиѣ.	15 <sup>1/4</sup>	15 <sup>1/4</sup>	4	16	13	
562	Ильиновская - Гевлевская (Чебакова), д.	при колодцахъ.	14 <sup>1/2</sup>	14 <sup>1/2</sup>	2	10	12	
563	Налтогскій погостъ (пос.: У погоста и Васюковская), с.	при колодцахъ.	15	15	3	8	6	Церковь православныхъ 2. Училище 2 (мужское и женское).
564	Михаили Мясника (Терова), д.	близъ Онежскаго канала.	16 <sup>1/4</sup>	16 <sup>1/4</sup>	3	9	10	
565	Казаконя, д.	при Кивъ-ручьѣ.	17	17	5	13	20	Церковь православная. Мельница.
566	Аксельковщина, д.	при Кивъ-ручьѣ.	17	17	3	2	5	Часовня православная. Этапъ.
567	Ильиновская (Троина), д.	близъ Онежскаго канала.	17	17	8	29	37	Часовня православная.
568	Семенова, д.	близъ Онежскаго канала.	17	17	12	33	37	Часовня православная.
569	Ежени (Ежина), д.	при оз. Онегѣ.	21	21	14	40	40	Часовня православная.
570	Кюршело (Кюршевская), д.	при оз. Онегѣ.	22	22	34	67	95	Часовня православная.
571	Голыши (Голышевская), д.	при оз. Онегѣ.	23	23	8	24	29	Часовня православная.
572	Петропавловскій погостъ (Петропавловская пустынь), пос.	при оз. Онегѣ.	24 <sup>1/2</sup>	24 <sup>1/2</sup>	1	8	6	Церковь православная.
573	У Пагны-ручья — на острову (Абакша), д.	при колодцахъ.	25	25	2	8	11	
574	Надъ Лажнозеромъ (Лаврецы), д.	близъ Онежскаго озера.	18 <sup>1/4</sup>	18 <sup>1/4</sup>	3	8	8	
575	На Питручьѣ (Питручей), д.	при Пит-ручьѣ.	20 <sup>1/4</sup>	20 <sup>1/4</sup>	11	39	36	Часовня православная.
576	На маломъ Кивъ-ручьѣ (Новника), д.	при Кивъ-ручьѣ.	23	23	10	31	36	Часовня православная.
577	На Паволокѣ — Павловскій (Попцова), д.	при р. Мерѣ.	30	30	39	108	120	Часовня православныхъ 2.
578	Фонинская-Лешковская, д.	при р. Мерѣ.	36	36	12	27	39	Часовня православная.
579	Моньевская, д.	при р. Мерѣ.	36	36	5	10	16	

№	НАЗВАНІЕ НАСЕЛЕННЫХЪ МѢСТЪ.	ПОЛОЖЕНІЕ.	РАЗСТОЯНІЕ ВЪ ВЕРСТАХЪ.		ЧИСЛО ДВОРОВЪ. ЧИСЛО ДВОРОВЪ.	ЧИСЛО ЖИТЕЛЕЙ.		Составъ населенія; церкви и молитвенныя зданія; учебныя и благотворительныя заведенія; почтовыя станціи; ярмарки, базары, пристани; фабрики и заводы и т. п.
			Отъ уѣзда. города.	Отъ станов. кварт.		м. п.	ж. п.	
	По лѣвую сторону этого тракта.							
580	Левкинская (Буль- мова), д.	при колодцахъ.	14	14	7	17	20	
581	Кирилловская (Гаро- ва), д.	при колодцахъ.	14	14	2	11	10	
582	Демешки Созонова (Шейнова), д.	при колодцахъ.	14	14	2	9	12	
583	Щербакова, д.	при колодцахъ.	14	14	5	19	12	Часовня православная.
584	Фалелѣвская (Буз- нецова), д.	при колодцахъ.	14 <sup>1/2</sup>	14 <sup>1/2</sup>	2	9	11	
585	Влагачи-надо мхомъ (Засцы), д.	при колодцахъ.	16 <sup>1/4</sup>	16 <sup>1/4</sup>	3	11	8	Часовня православная.
586	На Кивъ-ручьѣ-Миш- ки Федорова (Вол- кова), д.	при Кивъ-ручьѣ.	16	16	9	25	30	Часовня православная
587	Гридинскій починокъ (Денисова), д.	при Шить-ручьѣ.	17 <sup>1/2</sup>	17 <sup>1/2</sup>	5	16	26	Часовня православная.
588	На Кивъ-ручьѣ-За- харьевская (Бобо- ва), д.	при Шить-ручьѣ.	17	17	5	20	19	
589	На Синагъ-ручьѣ-Са- вица (Мостова), д.	при Синагъ-ручьѣ.	23 <sup>1/2</sup>	23 <sup>1/2</sup>	4	13	13	Часовня православная.
590	Гришки Борисова (Мостова), д.	при Синагъ-ручьѣ.	24	24	12	39	45	
591	На Кив-ручьѣ-Полу- тинская (Фомина), д.	при Кивъ-ручьѣ.	24	24	7	24	24	
592	Починокъ на горѣ Иванцевской (Чер- невъ), д.	при Селазъ-ручьѣ.	26	26	1	3	1	
593	На лѣсу-у Синагъ- ручьѣ (Оналин), д.	при Синагъ-ручьѣ.	27	27	2	2	7	
594	На Кивъ-ручьѣ-Ан- дрѣевская (Фоми- на), д.	при Кивъ-ручьѣ.	24	24	6	15	21	Часовня православная.
595	Ремакова (Мерике- ва), д.	при колодцахъ.	25	25	4	10	16	
596	Костинская-Навиши- нская (Еанин), д.	при колодцахъ.	25	25	3	8	13	
597	На Май-ручьѣ-Бол- кутаевская (Бра- гина), д.	при Май-ручьѣ.	25 <sup>1/2</sup>	25 <sup>1/2</sup>	5	11	10	
598	На Май-ручьѣ (Ар- темки Демидкина), д.	при Май-ручьѣ.	25 <sup>1/2</sup>	25 <sup>1/2</sup>	6	24	32	Часовня православная.
599	Бахарева гора, д.	при колодцахъ.	25 <sup>1/4</sup>	25 <sup>1/4</sup>	3	8	8	
600	На Навишинѣ горѣ (Сагармина), д.	при колодцахъ.	25 <sup>1/4</sup>	25 <sup>1/4</sup>	3	9	15	Часовня православная.

№	НАЗВАНІЕ НАСЛѢН- НЫХЪ МѢСТЪ.	ПОЛОЖЕНІЕ.	РАЗСТОЯНІЕ ВЪ ВЕРСТАХЪ.		ЧИСЛО ДВОРОВЪ, ЧИСЛО	ЧИСЛО ЖИТЕЛЕЙ.		Составъ населенія; церкви и могильныя здания; учебныя и благотворительныя заведе- нія; почтовыя станціи; яр- марки, базары, пристани; фабрики и заводы и т. п.
			Отъ уѣздн. города.	Отъ станов. кварт.		м. п.	ж. п.	
601	Нашишская-Костни- ская (Петрушина), д.	при колодцахъ.	26	26	3	6	7	
602	Кузнецовско-Сто- ловская (Матюко- ва), д.	при колодцахъ.	26	26	3	18	16	
603	Буракова-Левина д.	при колодцахъ.	26 <sup>1/4</sup>	26 <sup>1/4</sup>	4	10	12	
604	Алексѣевская гора (Гусева), д.	при колодцахъ.	26 <sup>1/4</sup>	26 <sup>1/4</sup>	4	15	19	
605	На Май-ручьѣ-Ис- часевская (Комиса- рова), д.	при Май-ручьѣ.	27 <sup>1/2</sup>	27 <sup>1/2</sup>	2	6	3	
606	На Май-ручьѣ-Ан- дрѣевская (Мишо- ва), д.	при Май-ручьѣ.	27 <sup>1/2</sup>	27 <sup>1/2</sup>	7	23	26	Часовня православная.
607	На лѣсу у Кошеле- ныхъ, д.	при колодцахъ.	24	24	7	29	34	Часовня православная.
608	Суландозеро, д.	при Суландозерѣ.	25	25	6	18	19	Мельница 2.
609	У Каменнаго ручья (Улины), д.	при руч. Камен- номъ.	26	26	2	12	5	
610	На лѣсу у Кивъ-ручья (Батеньковы), д.	при Кивъ-ручьѣ.	28	28	2	4	5	
611	Кивессага, д.	при колодцахъ.	28	28	3	8	8	Часовня православная.
612	Якушевская - Тер- ховская (Емеля- нова), д.	при Май-ручьѣ.	27 <sup>1/2</sup>	27 <sup>1/2</sup>	7	23	26	Часовня православная.
613	На Май-ручьѣ-Васю- ковская (Мурато- ва), д.	при Май-ручьѣ.	28	28	3	11	9	
614	Фоминская на горѣ (Габукони), д.	при колодцахъ.	29	29	5	17	18	
615	На Мандручьѣ-Игна- товская (Индкова), д.	при Мандручьѣ.	29	29	7	19	27	
616	Починокъ Андрѣе- вскій - Игнатевскій (Назарьена), д.	при Мандручьѣ.	29	29	5	13	18	
617	На горѣ Матвѣйки Постанкова (Тыр- даны), д.	при Мандручьѣ.	30	30	2	10	12	Часовня православная.
618	У Холоднаго рудника (Зусарь), д.	при Мандручьѣ.	30	30	2	8	4	
619	На Савъ-ручьѣ-Исте- ровская (Попова), д.	при Савъ-ручьѣ.	28	28	7	16	20	Часовня православная.
620	На равнѣ Демеш- ки Конакова (Ро- гова), д.	при колодцахъ.	28 <sup>1/2</sup>	28 <sup>1/2</sup>	5	19	13	Часовня православная.
621	На Савъ-ручьѣ-Ефре- мки Пришлага (По- пова), д.	при Савъ-ручьѣ.	28	28	5	11	13	

№	НАЗВАНІЕ НАСЕЛЕННЫХЪ МѢСТЪ.	ПОЛОЖЕНІЕ.	РАЗСТОЯНІЕ ВЪ ВЕРСТАХЪ.		ЧИСЛО ДВОРОВЪ.	ЧИСЛО ЖИТЕЛЕЙ.		Составъ населенія; церкви и молитвенныя зданія; учебныя и благотворительныя заведенія; почтовые станціи; ярмарки, базары, пристани; фабрики и заводы т. п.
			Отъ уѣзди. города.	Отъ станев. кварт.		м. п.	ж. п.	
622	Круглый - Софонова (Савина), д.	при колодцахъ.	29	29	3	13	15	
623	Починокъ Михалкичъ (Гашкова), д.	при Бивъ-ручьѣ.	29	29	6	21	22	Часовня православная.
624	На Савъ-ручьѣ-Нестеровская (Нечасва), д.	при Савъ-ручьѣ.	30	30	5	17	25	
625	На Бивъ-ручьѣ-Степанки Пришлага (Опокоца), д.	при Бивъ-ручьѣ.	30	30	5	19	19	
626	На Бивъ-ручьѣ-Мишуковская (Чинины), д.	при колодцахъ.	30	30	3	6	9	Часовня православная.
627	Наншиская-Брюковская (Мелехина), д.	при колодцахъ.	31	31	5	13	15	
628	На Еженъ горѣ-Афонки Софонова (Ломова), д.	при Лег-ручьѣ.	30	30	10	38	26	Часовня православная.
629	Авашинская - Калининская (Михѣва), д.	при Лег-ручьѣ.	30	30	9	25	29	Часовня православная.
630	Лег-ручей (Кузнецова), д.	при Лег-ручьѣ.	32	32	15	47	47	Часовня православная.
631	Якимъ-ручей (Полудешный конецъ), д.	при Якимъ-ручьѣ.	32 <sup>1</sup> / <sub>4</sub>	32 <sup>1</sup> / <sub>4</sub>	20	94	82	Часовня православная. Мельница 4.
632	Малдынь-ручей (Голодова), д.	при руч. Малдынь.	31	31	9	26	29	Часовня православная.
633	Острцовская (Салусна гора), д.	при колодцахъ.	35 <sup>3</sup> / <sub>4</sub>	35 <sup>3</sup> / <sub>4</sub>	6	18	24	Часовня православная. Мельница.
634	Оштинская (Ушакова), д.	при р. Мегрѣ.	36 <sup>1</sup> / <sub>2</sub>	36 <sup>1</sup> / <sub>2</sub>	9	30	26	
635	На берегу-Ивановская (Лутына), д.	при р. Мегрѣ.	37	37	2	2	1	Часовня православная.
636	Нусыль-Икононовская (Маласва), д.	при р. Мегрѣ.	35 <sup>3</sup> / <sub>4</sub>	35 <sup>3</sup> / <sub>4</sub>	3	7	14	
637	Корчинская (Навшина гора), д.	при р. Мегрѣ.	35 <sup>3</sup> / <sub>4</sub>	35 <sup>3</sup> / <sub>4</sub>	3	11	13	
638	Михайловская (Лавтсва), д.	при р. Мегрѣ.	37 <sup>3</sup> / <sub>4</sub>	37 <sup>3</sup> / <sub>4</sub>	2	6	8	
639	Алексеѣвская (Навшина гора), д.	при р. Мегрѣ.	38	38	4	7	17	
640	Строкинская (Паломова), д.	при р. Мегрѣ.	38	38	2	4	10	
641	На Сосновомъ Наволокѣ, д.	при р. Мегрѣ.	38	38	3	8	9	
642	Ухожа Иванки Невскойна, д.	при р. Мегрѣ.	38 <sup>1</sup> / <sub>2</sub>	38 <sup>1</sup> / <sub>2</sub>	2	2	6	Часовня православная.
643	Савинская-верховье, д.	между рр. Мегрой и Лемой.	40	40	9	30	41	Часовня православная.
644	Лемы рѣчки-Ивашевскій, д.	при р. Лемѣ.	36	36	5	12	14	Часовня православная.

№	НАЗВАНІЕ НАСЕЛЕННЫХЪ МѢСТЪ.	ПОЛОЖЕНІЕ.	РАЗСТОЯНІЕ ВЪВЕРСТАХЪ.		ЧИСЛО ДВОРОВЪ.	ЧИСЛО ЖИТЕЛЕЙ.		Составъ населенія; церкви и молитвенныя зданія; учебныя и благотворительныя заведенія; почтовыя станціи; ярмарки, базары, пристани; фабрики и заводы и т. п.
			Отъ уѣзди. города.	Отъ станов. кварт.		м. п.	ж. п.	
645	Гридинскій-Федьковскій (Лема), д.	при р. Лемѣ.	39	39	4	20	13	
646	Ивашевская - Зуевская (Лема), д.	при р. Лемѣ.	39	39	6	13	20	
647	Кириш Маслова (Филиппа), д.	при р. Лемѣ.	39 <sup>1/2</sup>	39 <sup>1/2</sup>	9	25	27	
648	Вапки Михайлова, д.	при р. Лемѣ.	39 <sup>1/2</sup>	39	3	6	11	Часовня православная. Мельница.
649	Васюковская - Козьмина (Симоновина), д.	между рр. Мегрой и Лемой.	40	40	4	12	16	
По системѣ озеръ (Куштозеро, Ундозеро), лежащихъ въ юго-западной части уѣзда.								
650	Онашкозеро, д.	при Онашкозерѣ.	17	17	8	36	36	
651	По край Кудамозерѣ (Соханы), д.	при Кудамозерѣ.	17	17	2	5	5	
652	Кудамозеро, д.	при Кудамозерѣ.	17	17	8	29	37	
653	Тагажозерскій погостъ (Тагажозеро), с.	при Тагажозерѣ.	17	17	5	22	23	Церковь православная. Мельница.
654	Усарь-озеро (Оленицы), д.	при Усарь-озерѣ.	19	19	2	5	7	Часовня православная.
655	У Чернаго озера (Артамохны), д.	при Усарь-озерѣ.	19	19	2	8	6	
656	Лема рѣчка, д.	при р. Лемѣ.	28	28	15	50	48	Часовня православная. Мельница.
657	Вертосельга, д.	при колодцахъ.	35	35	10	56	36	Часовня православная.
658	Ежезерскій погостъ (Ежезеро), вол.	при Ежезерѣ.	40	40	21	76	69	Церковь православная.
659	Сеньканы, д.	при Ежезерѣ.	40	40	5	23	13	
660	Стансельга, д.	при Ежезерѣ.	41	41	7	21	22	Часовня православная.
661	Възлѣ Ежезера (Сельга), д.	при Ежезерѣ.	42	42	6	25	26	Часовня православная.
662	Надъ Рѣчь-озеромъ (Даньшны), д.	при Рѣчь-озерѣ.	42	42	6	17	18	
663	Инджъ-устье (Шанькова), д.	при Рѣчь-озерѣ.	43	43	4	13	11	Часовня православная.
664	Исплевская (Мелуковна), д.	между рр. Мегрой и Лемой.	56	56	14	44	63	
665	Люговская (Тыльшана), д.	между рр. Мегрой и Лемой.	56	56	13	38	50	Кожевенный заводъ.
666	Васюковская (Матвѣева), д.	между рр. Мегрой и Лемой.	56	56	15	47	52	Часовня православная.
667	Марковская (Ортеина), д.	при рр. Мегрѣ и Костунѣ.	56	56	10	32	28	Часовня православная.

№	НАЗВАНІЕ НАСЕЛЕННЫХЪ МѢСТЪ.	ПОЛОЖЕНІЕ.	РАЗСТОЯНІЕ ВЪВЕРСТАХЪ.		ЧИСЛО ДВОРОВЪ.	ЧИСЛО ЖИТЕЛЕЙ.		Составъ населенія; церкви и молитвенныя зданія; учебныя и благотворительныя заведенія; почтовыя станціи; ярмарки, базары, пристани; фабрики и заводы и т. п.
			Отъ уѣздн. города.	Отъ станов. кварт.		м. п.	ж. п.	
668	Алексеѣвская (Худикова), д.	при р. Мегрѣ.	56	56	7	21	22	
669	Дудинковская (Макашева), д.	при р. Мегрѣ.	56	56	7	28	34	
670	Луквинская (Харитоновна), д.	при р. Мегрѣ.	57	57	11	36	41	
671	Навловская (Конецъ), д.	при р. Мегрѣ.	58	58	10	29	34	
672	Нустомъ Вѣдковская (Кавранова), д.	при р. Мегрѣ.	58	58	5	19	23	
673	Борна - Скрыпикова (Корначи), д.	при Кошты-рѣкѣ.	59	59	1	4	7	
674	Нустомъ Манойловская, д.	при Кошты-рѣкѣ.	59	59	7	21	25	Мельница.
675	Якушевская нустомъ, д.	при Кошты-рѣкѣ.	59	59	9	32	47	Церковь православная.
676	Голыши, д.	при колодцахъ.	65	65	8	21	23	Церковь православная.
677	Тальни-Сельга, д.	при колодцахъ.	63	63	5	13	11	
678	Андрѣевская (пос.: Андрѣевская, Остронъ и Паптегѣна), д.	при Ундозерѣ и Качозерѣ.	55	55	15	50	59	
679	Аганитовская-Баранова), д.	при Ундозерѣ.	55	55	3	6	11	
680	Вѣдковская нустомъ (Замоще) д.	при Салозерѣ.	52	52	9	24	33	Церковь православная.
681	Поздниковская (Мишова-Кора), д.	при Салозерѣ.	53	53	5	10	11	
682	Беловская нустомъ (Якушева), д.	при Салозерѣ.	53	53	2	5	6	
683	У среднего Енцъ-озера-Ильы, д.	при Салозерѣ.	53	53	9	19	20	
684	У нижняго Енцъ-озера-Ильы, д.	при Салозерѣ.	53	53	4	13	16	
685	Федоровская (Фалигѣва), д.	при Салозерѣ.	53	53	13	19	34	
686	Есиповская (Сергѣева), д.	при Салозерѣ.	53	53	6	18	23	
687	Ивашевская (Искова), д.	при Салозерѣ.	53	53	1	4	8	
688	Навловская (Исаконна), д.	при Салозерѣ.	53	53	7	16	21	Церковь православная.
689	Ведковская (Тренина), д.	при колодцахъ.	54	54	2	10	8	
690	Надъ Калниннымъ озеромъ (Пушкарева), д.	при оз. Пушкаревскомъ.	56	56	1	3	1	
691	Ундозерскій погостъ, пос.	при Ундозерѣ.	56	57	3	4	8	Церковь православная.

№	НАЗВАНІЕ НАСЕЛЕННЫХЪ МѢСТЪ.	ПОЛОЖЕНІЕ.	РАЗСТОЯНІЕ ВЪВЕРСТАХЪ.		ЧИСЛО ДВОРОВЪ.	ЧИСЛО ЖИТЕЛЕЙ.		Составъ населенія; церкви и молитвенныя зданія; учебныя и благотворительныя заведенія; почтовыя станціи; ярмарки, базары, пристани; фабрики и заводы и т. п.
			Отъ уѣздн. города.	Отъ станок. кварт.		м. п.	ж. п.	
692	Недѣлннская (Бабица), д.	при Ундозерѣ.	57	57	5	10	12	
693	Кузнецовская (Канно), д.	при оз. Канно.	56	56	11	51	34	Часовня православная. Мельница.
694	Мощинковская (Мущовицы), д.	при Лухтозерѣ.	58	58	16	58	59	Часовня православная. Мельница.
695	Навловская (пос.: Ивачева и Борисова), д.	при оз. Ивачевскомъ.	65	65	16	52	55	Часовня православная. Мельница 3.
696	Афанасьевская (Кузнецова), д.	при Куштозерѣ.	67	67	1	3	1	
697	Долгоножовская (Митина), д.	при Куштозерѣ.	68	68	2	18	19	
698	Уголь Каменки, д.	при Куштозерѣ.	68	68	1	7	2	
699	У погоста на берегу, д.	при Куштозерѣ.	67	67	2	8	10	
700	Нор-прелевская (Гора), д.	при Куштозерѣ.	67	67	5	14	7	
701	Куштозерскій погостъ (Ермолаевская), пос.	при Куштозерѣ.	67	67	8	22	37	Церковь православная. Мельница.
702	Озеровская (У Нахомона), д.	при оз. Нахомскомъ.	71	71	3	13	14	
703	Ивановская (Илекса), д.	при Куштозерѣ.	65	65	6	20	15	
704	Кирилловская (Желасова), д.	при Куштозерѣ.	64	64	16	95	74	
По Архангельскому почтовому тракту отъ г. Вытегры на Каргополь, до границы съ 2-мъ станомъ.								
705	Шестова (Кондратьевская), д.	при Маріинскомъ каналѣ.	5	5	5	8	12	Часовня православная.
706	Вытегорскій погостъ (Анхимовская), с.	при Маріинскомъ каналѣ.	7	7	33	66	59	Церквей православныхъ 2. Брвеннае заведеніе.
707	Нагажма, д.	при Маріинскомъ каналѣ.	9	9	7	20	20	
708	Ребова, д.	при Маріинскомъ каналѣ.	14	14	15	43	41	
709	При дер. Ребовой, д.	при Маріинскомъ каналѣ.	14	14	2	7	8	
710	Маркова, д.	при Маріинскомъ каналѣ.	15	15	24	48	57	Часовня православная. Крупчатыхъ заводовъ 2. Мельница 5.
711	При дер. Марковой, д.	при Маріинскомъ каналѣ.	15	15	1	2	2	

№	НАЗВАНІЕ НАСЕЛЕННЫХЪ МѢСТЪ.	ПОЛОЖЕНІЕ.	РАЗСТОЯНІЕ ВЪ ВЕРСТАХЪ.		ЧИСЛО ДВОРОВЪ.	ЧИСЛО ЖИТЕЛЕЙ.		Составъ населенія; церкви и молитвенныя зданія; учебныя и благотворительныя заведенія; почтовыя станціи; ярмарки, базары, пристани; фабрики и заводы и т. п.
			Отъ уѣздн. города.	Отъ станов. кварт.		м. п.	ж. п.	
712	При шлюзѣ Наталья, д.	при Маринскомъ каналѣ.	15	15	1	1	1	Часовня православная.
713	При шлюзѣ Иоанна, д.	при Маринскомъ каналѣ.	16	16	13	16	18	
714	При шлюзѣ Федора, д.	при Маринскомъ каналѣ.	16 <sup>1/2</sup>	16 <sup>1/2</sup>	17	17	14	
715	При шлюзѣ Алексѣя, д.	при Маринскомъ каналѣ.	17	17	5	12	12	Часовня православная.
716	Юсова, д.	при Маринскомъ каналѣ.	20	20	7	12	12	
717	Даниловская, д.	при Маринскомъ каналѣ.	21	21	8	10	18	Часовня православная.
718	Десятинскій погостъ (пос.: Погостъ, Патрицѣвская и Пафлюсѣвская), с.	при Маринскомъ каналѣ.	22	22	24	30	45	Церкви православныя 2. Торжковъ 2. Мельница.
719	Бѣлый ручей, д.	при Маринскомъ каналѣ.	25	25	20	36	39	Часовня православная 2. Кручатыхъ заводовъ 3. Торжковъ.
720	Платишковская, д.	при Маринскомъ каналѣ.	32	32	3	5	5	
721	Волоковъ мостъ, при шлюзѣ Св. Николая, д.	при Маринскомъ каналѣ.	32	32	6	9	1	
722	Навъ-ручей, д.	при Маринскомъ каналѣ.	37	37	8	16	14	
723	Рубежъ, с.	при Маринскомъ каналѣ.	40	40	9	10	13	Церковь православная. Базилика Маринской системы.
724	Конечная, д.	при оз. Конечномъ.	49 <sup>1/2</sup>	49 <sup>1/2</sup>	2	12	16	Почтовая станція.
725	Рѣшетова, д.	при оз. Конечномъ.	50	50	1	3	2	Часовня православная.
726	Семибротовишна (Грязный Омуть), д.	при оз. Конечномъ.	49	49	2	4	5	
727	Устина, д.	при оз. Конечномъ.	51	51	2	4	4	
728	Субботина, д.	при оз. Конечномъ.	52	52	2	2	2	
729	Антина 1-я, д.	при оз. Конечномъ.	52	52	2	3	6	
730	Антина 2-я, д.	при оз. Конечномъ.	52	52	2	6	4	
731	Труфановская (Буркова), д.	при оз. Ковскомъ.	73 <sup>1/2</sup>	73 <sup>1/2</sup>	6	20	20	Часовня православная. Почтовая станція.
732	Рогозина (Римина), д.	при оз. Ковскомъ.	73 <sup>1/4</sup>	73 <sup>1/4</sup>	2	5	7	
733	Сорьга (Элтинская), д.	при оз. Ковскомъ.	71 <sup>1/4</sup>	71 <sup>1/4</sup>	2	3	5	
734	Яшишна, д.	при оз. Ковскомъ.	70 <sup>1/2</sup>	70 <sup>1/2</sup>	11	27	34	



№	НАЗВАНІЕ НАСЕЛЕННЫХЪ МѢСТЪ.	ПОЛОЖЕНІЕ.	РАЗСТОЯНІЕ ВЪ ВЕРСТАХЪ.		ЧИСЛО ДВОРОВЪ.	ЧИСЛО ЖИТЕЛЕЙ.		Составъ населенія; церкви и молитвенныя зданія; учебныя и благотворительныя заведенія; почтовыя станціи; ярмарки, базары, пристани; фабрики и заводы и т. п.
			Отъ уѣздн. города.	Отъ стан. кварт.		м. п.	ж. п.	
	По правую сторону этого тракта.							
735	Денисовъ конецъ 1-й, д.	при Маринскомъ каналѣ.	1	1	10	23	22	
736	Денисова - сторонне, д.	при Маринскомъ каналѣ.	1	1	1	2	2	
737	Денисовъ конецъ 2-й, д.	при Маринскомъ каналѣ.	1	1	1	2	3	
738	Гучькова, д.	при Маринскомъ каналѣ.	2	2	4	8	11	
739	Брусова, д.	при Маринскомъ каналѣ.	2	2	2	4	10	
740	Норшова, д.	при Маринскомъ каналѣ.	2 <sup>1/2</sup>	2 <sup>1/2</sup>	4	11	12	Часовня православная.
741	Мѣлова, д.	при Маринскомъ каналѣ.	4	4	3	11	7	
742	Шалимовская пустошь (Шветы), д.	при Маринскомъ каналѣ.	4	4	1	5	10	
743	Мѣловой, д.	при Маринскомъ каналѣ.	4	4	1	1	1	
744	Семенова 1-я, д.	при Маринскомъ каналѣ.	2	2	1	2	2	
745	Семенова 2-я, д.	при Маринскомъ каналѣ.	3	3	3	9	7	
746	Богдановская (Щетинина), д.	при Маринскомъ каналѣ.	3	3	3	6	10	
747	Манихинская (Щетинина), д.	при Маринскомъ каналѣ.	3	3	2	2	3	
748	Острова, д.	при Маринскомъ каналѣ.	4	4	4	9	16	
749	Осиновъ порогъ, д.	при Маринскомъ каналѣ.	5 <sup>1/2</sup>	5 <sup>1/2</sup>	12	22	30	Часовня православная. Кружчатыхъ заводовъ 2. Винокурный 1.
750	Шумиловская (Татина), д.	при Маринскомъ каналѣ.	5 <sup>1/2</sup>	5 <sup>1/2</sup>	9	16	14	
751	Кондратовская (Шестова), д.	при Маринскомъ каналѣ.	5 <sup>3/4</sup>	5 <sup>3/4</sup>	2	5	5	
752	При шлюзѣ Россин, д.	при Маринскомъ каналѣ.	5 <sup>3/4</sup>	5 <sup>3/4</sup>	4	8	13	
753	Котона, д.	при Маринскомъ каналѣ.	8	8	5	7	8	
754	Крюковская плотина, д.	при Маринскомъ каналѣ.	6	6	11	18	24	
755	Крюкова, д.	при Маринскомъ каналѣ.	7 <sup>1/2</sup>	7 <sup>1/2</sup>	10	20	26	Часовня православная.
756	Котельникова, д.	при р. Тагашѣ	8	8	15	45	47	Часовня православная.
757	Низорова (Ниваорова), д.	при Маринскомъ каналѣ.	8	8	1	3	4	
758	Логманова, д.	при Маринскомъ каналѣ.	8	8	3	10	11	

№	НАЗВАНІЕ НАСЕЛЕННЫХЪ МѢСТЪ.	ПОЛОЖЕНІЕ.	РАВСТОЯНІЕ ВЪВЕРСТАХЪ.		ЧИСЛО ДВУРОГІЙ.	ЧИСЛО ЖИТЕЛЕЙ.		Составъ населенія; церкви и молитвенныя зданія; учебныя и благотворительныя заведенія; почтовыя станціи; армарки, базары, пристани; фабрики и заводы и т. п.
			Отъ уѣздн. города.	Отъ станц. кварт.		м. п.	ж. п.	
759	Асонтъева, д.	при Маринскомъ каналѣ.	9	9	7	23	24	
760	Филиппова, д.	при Маринскомъ каналѣ.	8 <sup>1/2</sup>	8 <sup>1/2</sup>	7	15	14	Часовня православная.
761	Данилова, д.	при Маринскомъ каналѣ.	9	9	9	18	19	
762	При шлюзѣ Св. Сланы, д.	при Маринскомъ каналѣ.	8	8	6	15	17	
763	Радинова гора (Новожилы), д.	при Маринскомъ каналѣ.	9	9	3	11	12	Часовня православная.
764	Самсоновъ яръ (Самсонова гора), д.	при рч. Кудамѣ.	10	10	3	9	12	
765	Самсонова яръ, д.	при рч. Кудамѣ.	10	10	1	2	2	Часовня православная. Мельница.
766	Зеленина, д.	при р. Тагашкѣ.	9	9	13	40	52	
767	Кудамы нижняя, д.	при рч. Кудамѣ.	9	9	9	21	31	Мельница 3.
768	На рѣкѣ Кудамѣ (Кудамы верхняя), д.	при рч. Кудамѣ.	10	10	6	21	15	Часовня православная.
769	Горморучей (Шажины), д.	при рч. Кудамѣ.	10	10	7	15	15	
770	Оскъ, д.	при р. Чекшѣ.	12	12	9	28	29	
771	Чекша (Косолапы), д.	при р. Чекшѣ.	10	10	7	27	25	
772	Бѣлоусова, д.	при Маринскомъ каналѣ.	9 <sup>1/2</sup>	9 <sup>1/2</sup>	7	8	9	
773	Горшкова гора (Сарга), д.	при Каза-ручѣ.	11	11	2	3	12	
774	Сарга, д.	при р. Тагашкѣ.	11	11	5	18	13	Часовня православная.
775	Захаркина, д.	при р. Тагашкѣ.	9	9	10	35	35	
776	Нустомъ, д.	при р. Тагашкѣ.	10	10	2	2	1	
777	Волреская, д.	при Маринскомъ каналѣ.	10	10	9	20	21	
778	Житное поле, д.	при р. Тагашкѣ.	11	11	16	44	55	Часовня православная.
779	Римова, д.	при р. Тагашкѣ.	11 <sup>1/2</sup>	11 <sup>1/2</sup>	7	16	30	
780	Каменный ручей (Уголь), д.	при р. Тагашкѣ.	12	12	3	7	4	
781	Награва, д.	при рч. Негажкѣ.	12	12	8	28	21	Часовня православная.
782	Рисинныхъ, д.	при рч. Негажкѣ.	12	12	6	15	25	Мельница 2 (одна вѣтряная).
783	Сперово, д.	при рч. Негажкѣ.	11	11	25	92	112	Часовня православная 2.
784	Карданга дальняя, д.	при рч. Кардангѣ.	12	12	16	50	58	Часовня православная.
785	Карданга ближняя, д.	при рч. Кардангѣ.	12 <sup>1/2</sup>	12 <sup>1/2</sup>	19	56	62	
786	Карова, д.	при рч. Негажкѣ.	15	15	13	34	44	Часовня православная 2. Мельница 2 (одна вѣтряная).

№	НАЗВАНІЕ НАСЕЛЕННЫХЪ МѢСТЪ.	ПОЛОЖЕНІЕ.	РАЗСТОЯНІЕ ВЪ ВЕРСТАХЪ.		ЧИСЛО ДВУРОГЪ.	ЧИСЛО ЖИТЕЛЕЙ.		Составъ населенія; церкви и молитвенныя зданія; учебныя и благотворительныя заведенія; почтовыя станціи; ярмарки, базары, ярстани; фабрики и заводы и т. п.
			Отъ уѣздн. города.	Отъ станов. кварт.		м. п.	ж. п.	
787	Соболевщина (Матенжа), д.	при р. Тагашѣ.	22	22	12	29	20	Часовня православная.
788	Конечная, д.	при Алхозерѣ.	30	30	14	44	41	Часовня православная.
789	Великій дворъ, д.	при Алхозерѣ.	30	30	8	30	28	Часовня православная.
790	Алхозерскій погостъ (Старцева), кол.	при Алхозерѣ.	31	31	3	15	12	Церковь православная.
791	Бажукова (Важукова), д.	при Алхозерѣ.	31	31	3	11	10	
По лѣвую сторону этого тракта.								
792	Фощевинки (Хвощевинки), д.	при колодцахъ.	9	9	5	18	12	
793	Ефремовщина (Шинкуны), д.	при колодцахъ.	10	10	5	14	17	
794	Плоскія Нивы, д.	при колодцахъ.	10	10	16	56	51	Часовня православная.
795	Ила-ручей (Филаты), д.	при Ила-ручѣ.	12	12	5	13	17	
796	Озерки, д.	при оз. Озерскомъ.	13	13	8	30	24	Часовня православная.
797	Пустынька (Макриды), д.	при Ила-ручѣ.	14	14	4	12	12	Часовня православная.
798	Осиныкъ, д.	при Бильма-ручѣ.	14	14	2	8	10	Мельница 3*(одна мѣломельничная).
799	Бильморучей (Суханы), д.	при Бильма-ручѣ.	14	14	6	14	20	
800	Семеновщина, д.	при Бильма-ручѣ.	15	15	4	10	11	
801	Киль-ручей, д.	при Киль-ручѣ.	15	15	6	16	24	
802	Бросниская (Иласарь), д.	при Маринскомъ каналѣ.	18 <sup>1/2</sup>	18 <sup>1/2</sup>	5	10	7	
803	Эгольная (Иласарь), д.	при Маринскомъ каналѣ.	18 <sup>1/2</sup>	18 <sup>1/2</sup>	4	8	9	
804	Иласарь, д.	при Маринскомъ каналѣ.	18 <sup>1/2</sup>	18 <sup>1/2</sup>	17	27	30	Часовня православная. Мельница.
805	Корборучей (Вершины), д.	при Маринскомъ каналѣ.	18 <sup>1/2</sup>	18 <sup>1/2</sup>	4	9	5	
806	У родника - Илекса, д.	при рч. Илексѣ.	36	36	3	6	6	
807	Новорасчетная Поляна, д.	при рч. Илексѣ.	36	36	2	2	2	Часовня православная.
808	Илекса, д.	при рч. Илексѣ.	37	37	17	31	22	Часовня православная.
809	Пустынька, д.	при рч. Илексѣ.	38	38	5	9	8	
810	Ручей Пурось, д.	при Пурось-ручѣ.	45	45	10	46	57	
811	Бытьгора, д.	при р. Ковжѣ.	48	48	3	4	6	

№	НАЗВАНІЕ НАСЕЛЕННЫХЪ МѢСТЪ.	ПОЛОЖЕНІЕ.	РАЗСТОЯНІЕ ПРѢКРѢСТАХЪ.		ЧИСЛО ДВУРОГІЙ, ЧИСЛО ДВУРОГІЙ.	ЧИСЛО ЖИТЕЛЕЙ.		Составъ населенія; церкви и молитвенныя зданія; учебныя и благотворительныя заведенія; почтовыя станціи; ярмарки, базары, пристани; фабрики и заводы и т. п.
			Отъ уѣзда. города.	Отъ станов кварт.		м. п.	ж. п.	
	По Маріинскому каналу и по р. Ковжѣ внизъ по ея теченію.							
812	Бильковщина, д.	при Маріинскомъ каналѣ.	9	9	2	8	8	
813	Голосова, д.	при Маріинскомъ каналѣ.	9	9	8	21	21	
814	Поджа, д.	при Маріинскомъ каналѣ.	10	10	12	36	47	
815	Пустошь противъ Голосовой, д.	при Маріинскомъ каналѣ.	10	10	2	8	9	
816	Подъелье, д.	при Маріинскомъ каналѣ.	10	10	3	11	18	Часовня православная.
817	Кочелова, д.	при Маріинскомъ каналѣ.	11	11	8	23	27	
818	Подгорье, д.	при Маріинскомъ каналѣ.	12	12	10	30	35	
819	При шлюзѣ Надежды, д.	при Маріинскомъ каналѣ.	13	13	5	10	14	
820	Материковъ, д.	при Маріинскомъ каналѣ.	14	14	8	23	20	
821	Савина гора, д.	при Маріинскомъ каналѣ.	16	16	32	91	81	Часовня православная.
822	Выселокъ Налги, д.	при Маріинскомъ каналѣ.	18	18	7	11	16	
823	Выселокъ Кандусть, д.	при Маріинскомъ каналѣ.	20	20	9	13	14	
824	Новики, д.	при Маріинскомъ каналѣ.	20	20	6	13	12	Часовня православная.
825	Новое село, д.	при Маріинскомъ каналѣ.	21	21	9	15	11	Часовня православная. Двупильный заводъ.
826	Выселокъ у Каменнаго шлюза, д.	при Маріинскомъ каналѣ.	22	22	1	1	3	Часовня православная.
827	Лонская, д.	при Маріинскомъ каналѣ.	22	22	13	22	24	Часовня православная.
828	Бродовская, д.	при Маріинскомъ каналѣ.	23	23	9	16	17	
829	Нильчуха, д.	при Маріинскомъ каналѣ.	24	24	17	31	21	Часовня православная 2.
830	Выселокъ при шлюзѣ Св. Андрея, д.	при Маріинскомъ каналѣ.	24	24	4	5	8	
831	Гевдриховская пустошь, д.	при Маріинскомъ каналѣ.	25	25	3	7	4	
832	Ивровская пустошь, д.	при Маріинскомъ каналѣ.	25	25	5	7	7	
833	Великій дворъ, д.	при Маріинскомъ каналѣ.	25	25	12	19	23	Часовня православная.
834	Оськина пустошь, д.	при Маріинскомъ каналѣ.	31	31	4	6	7	

№	НАЗВАНІЕ НАСЛЕН- НЫХЪ МѢСТЪ.	ПОЛОЖЕНІЕ.	РАЗСТОЯНІЕ ВЪ ВЕРСТАХЪ.		ЧИСЛО ДВОРОВЪ.	ЧИСЛО ЖИТ. ЛЕЙ.		Составъ населенія; церкви и могильныя здания; учебныя и благотворительныя заведе- нія; почтовые станціи; яр- марки, базары, пристани; фабрики и заводы и т. п.
			Отъ уѣздн. города.	Отъ станок. кварт.		м. п.	ж. п.	
835	Выселокъ у шлюза Св. Дарья, д.	при Маринскомъ каналѣ.	30	30	1	4	2	
836	Скочкова, д.	при Маринскомъ каналѣ.	31	31	5	10	9	
837	Нахимова, д.	при Маринскомъ каналѣ.	32	32	7	11	11	Часовня православная.
838	Мельгачева, д.	при Маринскомъ каналѣ.	32	32	4	5	10	
839	Гришина, д.	при Маринскомъ каналѣ.	32	32	9	17	10	Часовня православная.
840	Талица, д.	при Маринскомъ каналѣ.	36	36	4	10	7	Часовня православная. Круп- чатый заводъ.
841	Губана, д.	при колодцахъ.	49 <sup>1/2</sup>	49 <sup>1/2</sup>	2	2	3	
842	Таршина, д.	при оз. Бенедикомъ	50	50	10	32	23	Часовня православная.
843	Артюкова, д.	при колодцахъ.	50	50	3	6	6	
844	Артюкова, д.	при колодцахъ.	50	50	2	8	10	
845	Акимовская (Прони- на), д.	при колодцахъ.	50	50	2	6	6	Часовня православная.
846	Бадосскій погостъ (Тирчова), пст.	при колодцахъ.	51	51	4	6	6	Церквей православныхъ 2.
847	Шиншева малая, д.	при р. Ковжѣ.	52	52	3	5	5	
848	Шиншева большая, д.	при р. Ковжѣ.	52	52	14	33	32	
849	Великій дворъ (Ва- силевская), д.	при р. Ковжѣ.	53	53	3	4	5	
850	Безсонова, д.	при оз. Безсоновѣ.	53 <sup>1/2</sup>	53 <sup>1/2</sup>	8	27	33	Часовня православная.
851	Окуловская (Берги- на), д.	при колодцахъ.	55	55	3	8	8	
852	Шужкина, д.	при р. Ковжѣ.	55	55	6	11	18	
853	Гашкина, д.	при колодцахъ.	55	55	2	6	6	
854	Митина (Нагачева), д.	при р. Ковжѣ.	55	55	4	11	11	
855	Борисова, д.	при колодцахъ.	56	56	4	4	7	
856	Феофилова, д.	при колодцахъ.	56	56	2	4	3	Ярмарокъ 2.
857	Беконская (пос.: Ко- нонова и Прони- на), д.	при р. Ковжѣ.	57	57	2	2	6	
858	Великій дворъ (Тел- ца), д.	при р. Ковжѣ.	57	57	4	5	6	Часовня православная.
859	Борисова, д.	при р. Ковжѣ.	57	57	13	16	26	
860	Шужкина, д.	при р. Ковжѣ.	57	57	1	2	3	
861	Уголь, д.	при колодцахъ.	57	57	2	6	6	
862	Великій дворъ, д.	при колодцахъ.	58	58	1	1	2	
863	Васюгина, д.	при колодцахъ.	59	59	3	12	17	
864	Кокорина, д.	при колодцахъ.	59 <sup>1/4</sup>	59 <sup>1/4</sup>	5	9	14	
865	Канчева (Канчева), д.	при колодцахъ.	59	59	9	25	17	

№	НАЗВАНІЕ НАСЕЛЕННЫХЪ МѢСТЪ.	ПОЛОЖЕНІЕ.	РАЗСТОЯНІЕ ВЪВЕРСТАХЪ.		ЧИСЛО ДВОРОВЪ.	ЧИСЛО ЖИТЕЛЕЙ.		Составъ населенія; церкви и молитвенныя зданія; учебныя и благотворительныя заведенія; почтовыя станціи; ярмарки, базары, пристани; фабрики и заводы и т. п.
			Отъ уѣздн. города.	Отъ станов. кварт.		м. п.	ж. п.	
866	Бурцевская (Борцовская), д.	при Маткозерѣ.	60	60	12	29	36	Часовня православная.
867	Чернидворская (Костеницкова), д.	при колодцахъ.	59 <sup>1</sup> / <sub>4</sub>	59 <sup>1</sup> / <sub>4</sub>	2	5	8	
868	Демина гора, д.	при колодцахъ.	59 <sup>1</sup> / <sub>4</sub>	59 <sup>1</sup> / <sub>4</sub>	2	5	7	
869	Косонова, д.	при колодцахъ.	60	60	3	10	8	
870	Ларина, д.	при колодцахъ.	60	60	10	24	22	Часовень православныхъ 2.
871	Навтина (Навшина), д.	при колодцахъ.	60	60	4	7	13	
872	Амбросова 1-я, д.	при р. Ковжѣ.	62	62	6	20	27	
873	Амбросова 2-я, д.	при р. Ковжѣ.	62	62	5	20	20	
874	Амбросова 3-я, д.	при р. Ковжѣ.	62	62	3	4	5	
875	Кукуевская пятица, д.	при колодцахъ.	57	57	1	—	2	
876	Семасовская-Морозова, д.	при р. Ваткомѣ.	53	53	2	5	7	
877	Ковскіе пороги (Слобода), д.	при р. Ковжѣ.	75	75	3	4	4	Часовня православная. Лесопильный заводъ.
<b>2-й СТАНЪ.</b>								
На Архангельскомъ почтовомъ трактѣ, отъ станов. кварт. въ Андомскомъ погостѣ на г. Вытегру.								
878	Андомскій погостъ (Погостская), с.	при р. Андомѣ.	29 <sup>1</sup> / <sub>2</sub>	станов. кварт.	17	37	40	Церковь православная. Сельское управленіе. Училища 2 (мужское и женское).
879	На Андомскомъ погостѣ, пос.	при р. Андомѣ.	29 <sup>1</sup> / <sub>2</sub>	—	4	8	10	
880	Царевщина (Шошинскій), пос.	при р. Андомѣ.	29 <sup>1</sup> / <sub>2</sub>	—	2	4	5	
881	Трошина (Большой дворъ), д.	при р. Андомѣ.	28 <sup>1</sup> / <sub>2</sub>	1	6	16	13	
882	Князена (Подъ порогомъ), д.	при р. Андомѣ.	28 <sup>1</sup> / <sub>2</sub>	2	11	36	45	
883	Марьина (Шустомъ Марьинныхъ), д.	при р. Андомѣ.	26 <sup>1</sup> / <sub>2</sub>	3	9	26	19	Почтовая и обязательная станціи.
884	Равькова Сельга, д.	близъ Тудозера.	15	14 <sup>1</sup> / <sub>2</sub>	2	5	11	
885	Тудозерскій погостъ (Ошутовская-Казановская), д.	близъ Тудозера.	12	17 <sup>1</sup> / <sub>2</sub>	2	7	9	
886	Дьяконовская, д.	близъ Тудозера.	12	17 <sup>1</sup> / <sub>2</sub>	2	5	9	
887	Нарядовская, д.	близъ Тудозера.	12	17 <sup>1</sup> / <sub>2</sub>	2	9	9	
888	На Тудозерскомъ погостѣ, пос.	близъ Тудозера.	12	17 <sup>1</sup> / <sub>2</sub>	7	18	21	Церковь православная.

№	НАЗВАНІЕ НАСЕЛЕННЫХЪ МѢСТЪ.	ПОЛОЖЕНІЕ.	РАЗСТОЯНІЕ ВЪ ВЕРСТАХЪ.		ЧИСЛО ДВОРОВЪ.	ЧИСЛО ЖИТЕЛЕЙ.		Составъ населенія; церкви и молитвенныя зданія; учебныя и благотворительныя заведенія; почтовыя станціи; ярмарки, базары, пристани; фабрики и заводы и т. п.
			Отъ уѣздн. города.	Отъ станок. кварт.		м. п.	ж. п.	
889	Суландовская, д.	близъ Тудозера.	12	17 <sup>1/2</sup>	4	11	13	
890	Болреская гора (Калгань), д.	близъ Тудозера.	11	18 <sup>1/2</sup>	7	18	24	
По правую сторону этого тракта (преимущественно около Тудозера).								
891	Налкина пустошь, д.	близъ Тудозера.	15	14	2	4	6	
892	Островъ, д.	при Тудозерѣ.	15	14	5	14	21	
893	Хорсва пустошь, д.	при Тудозерѣ.	15	14	1	2	8	
894	Ермаковская пустошь (Мосъкинъ), д.	при Тудозерѣ.	14	15	6	14	18	
895	Рябиновская, д.	при Тудозерѣ.	14	15	1	2	4	
896	Насосова, д.	при Тудозерѣ.	20	15	15	41	40	Часовня православная.
897	Косовская пустошь, д.	при Тудозерѣ.	16	15	1	2	4	
898	Сельга, д.	при Тудозерѣ.	16	15	1	4	3	
899	Надоковская (Нанона), д.	при Тудозерѣ.	14	15	2	4	4	
900	Бабовишна (Бабовская), д.	при Тудозерѣ.	19	21	4	12	13	
901	Иедисевская, д.	при Тудозерѣ.	18	20	3	7	16	
902	Щекинская, д.	при Тудозерѣ.	22	16	7	29	29	
903	Кожина, д.	при Тудозерѣ.	15	17	5	11	17	
904	При Кожинной, д.	при Тудозерѣ.	15	17	1	1	—	
905	Магуевская (Моцѣлуевская), д.	при Тудозерѣ.	19	17	6	11	18	
906	Исакова, д.	при Тудозерѣ.	18	16	7	17	18	
907	Зайцовская пустошь, д.	при Тудозерѣ.	18	16	1	1	2	
908	Тарасова, д.	при Тудозерѣ.	18	16	4	14	12	Часовня православная.
909	Бакашинскій починокъ, д.	при Тудозерѣ.	18	16	3	3	10	
910	Устинская, д.	при Тудозерѣ.	24	18	13	33	41	Часовня православная.
911	Нанвишна гора (Нанвишна), д.	при Тудозерѣ.	20	19	4	9	15	
912	Хабарѳна (Демни гора), д.	при Тудозерѣ.	14	15	13	33	32	Часовня православная.
913	Калиновская (Маркяева), д.	при Тудозерѣ.	14	14	9	28	23	
914	Гонкинская (пос.: Кузнецова и Мелькина), д.	при Тудозерѣ.	18	22	14	47	57	
915	Урюпина (Орюпина), д.	при Лужандозерѣ.	22	24	6	20	23	

№	НАЗВАНІЕ НАСЕЛЕННЫХЪ МѢСТЪ.	ПОЛОЖЕНІЕ.	РАЗСТОЯНІЕ ВЪ ВЕРСТАХЪ.		ЧИСЛО ДВОРОВЪ.	ЧИСЛО ЖИТЕЛЕЙ.		Составъ населенія; церкви и молитвенныя зданія; учебныя и благотворительныя заведенія; почтовыя станціи; ярмарки, базары, пристани; фабрики и заводы и т. п.
			Отъ уѣзди. города.	Отъ станов. кварт.		м. п.	ж. п.	
	По лѣвую сторону этого тракта.							
916	Антонова (Противъ погоста на Наволокѣ), д.	при р. Андомѣ.	30	1/2	9	81	27	Часовня православная.
917	На горѣ-Гордусевская (Маковская), д.	при р. Андомѣ.	30	1/2	9	19	24	
918	На горѣ-Гордусевская (Терова), д.	при р. Андомѣ.	28	2	5	15	14	
919	Устинова, д.	при р. Андомѣ.	28	2	5	14	15	
920	Порогъ (Нустомъ на порогахъ), д.	при р. Андомѣ.	27	2 1/2	6	12	17	
921	Кленова, д.	при колодцахъ.	18	23	17	45	55	Часовня православная. Мельница 2.
922	Саража, д.	при р. Саражѣ.	12	22	11	32	45	Часовня православная. Мельница. Горный заводъ.
923	Ермакова-Карповщина, д.	при уроч. Калганымъ.	11	19	5	14	18	Кузница.
924	Синякова, д.	при уроч. Калганымъ.	11	19	12	30	36	
925	Лопова (Синякова), д.	при уроч. Калганымъ.	11	19	3	8	9	
926	Зыбина, д.	при уроч. Калганымъ.	14	25	2	6	4	
	На Архангельскомъ почтовомъ трактѣ, отъ становой квартиры на г. Пудожъ.							
927	Михалева, д.	при р. Андомѣ.	31	1	5	10	14	
928	Нустомъ Якимовская (Михалева), д.	при р. Андомѣ.	31	1	2	13	12	
929	Тужасевская (Михалева), д.	при р. Андомѣ.	31	1	4	9	11	
930	Килинская (Деревягина), д.	при р. Андомѣ.	32	2	7	21	22	
931	Болесная гора (Бочкина), д.	при р. Самниѣ.	33	3 1/2	5	17	18	Часовня православная.
932	На Самниѣ-Яковлевская (Коропкина), д.	при р. Самниѣ.	33 1/2	4	6	22	15	
933	Борисова (Кашеварова), д.	при р. Самниѣ.	34	4	12	24	32	Кузница.
934	Димина (Кашеварова), д.	при р. Самниѣ.	34	4	6	27	27	Часовня православная.
935	Харитоновская нустомъ (Татарщина), д.	при р. Самниѣ.	35	5	1	3	3	



№	НАЗВАНИЕ НАСЕЛЕННЫХЪ МЯСТЪ.	ПОЛОЖЕНІЕ.	РАЗСТОЯНІЕ ВЪ ВЕРСТАХЪ.		ЧИСЛО ДВОРОВЪ.	ЧИСЛО ЖИТЕЛЕЙ.		Составъ населенія; церкви и молитвенныя зданія; учебныя и благотворительныя заведенія; почтовыя станціи; ярмарки, базары, пристани; фабрики и заводы и т. п.
			Отъ уѣздн. города.	Отъ станок. кварт.		м. п.	ж. п.	
936	Филатовская пустошь (Татарщина), д.	при р. Самниѣ.	35	5	5	11	12	
937	Сенькинская пустошь (Татарщина), д.	при р. Самниѣ.	35	5	1	2	4	
938	Вашукова, д.	при р. Самниѣ.	36	6	8	20	25	
939	Большаго двора Яковлевскаго (Инкулины), д.	при р. Самниѣ.	37	7	16	42	44	Часовня православная. Волостное правленіе. Мельница.
940	Чивкосъ-ручей, д.	при р. Самниѣ.	38	8	5	22	23	
941	Подъелье-село (Подъельщина), д.	при р. Самниѣ.	38	8	2	8	6	
942	Ульяшева на Самниѣ, д.	при р. Самниѣ.	38	8	4	14	14	Часовня православная.
943	Силова противъ Городища, с.	при р. Самниѣ.	39	10	21	51	58	
944	Самнискій погостъ (Ускова), с.	при р. Самниѣ.	41	11	9	24	29	Церквей православныхъ 2.
945	Брюковская (Бирова), д.	при р. Самниѣ.	42	12	7	22	19	Почтовая и обывательская станціи.
946	Титова, д.	при р. Самниѣ.	42	12	26	60	81	
	По правую сторону этого тракта.							
947	Сергіева (Противъ погоста Сергіева), д.	при р. Андомѣ.	31	1	8	20	18	Мельница.
948	Березина гора, д.	при р. Андомѣ.	31 <sup>1/2</sup>	1 <sup>1/2</sup>	16	47	48	
949	На Лепиной горѣ (Спицина), д.	при р. Андомѣ.	31	1	7	16	20	Часовня православная.
950	Лядова гора, д.	при р. Андомѣ.	32	2	6	18	31	
951	Новозручей (Новозручей), д.	при р. Андомѣ.	32	2	3	6	9	
952	На Лепиной горѣ (Лепалова), д.	при р. Андомѣ.	32	2	5	22	16	
953	Ребона (Рябона), д.	при р. Андомѣ.	33	3	8	23	25	Часовня православная. Кузница.
954	На Кугачей (Дмитрова), д.	при р. Андомѣ.	33	3	9	29	20	Мельница.
955	На Самниѣ-Нищаконна (Занолье), д.	при р. Андомѣ.	32	2	5	13	15	
956	Пирогова, д.	при р. Андомѣ.	32	2	4	9	13	
957	Куранина (Куранина гора), д.	при р. Самниѣ.	33	3	5	29	26	Мельница.
958	Череманова гора (Лопотона), д.	при р. Самниѣ.	34	4	3	7	14	
959	Лядина, д.	при р. Самниѣ.	34	4	13	45	49	

№	НАЗВАНІЕ НАСЕЛЕННЫХЪ МѢСТЪ.	ПОЛОЖЕНІЕ.	РАЗСТОЯНІЕ ВЪ ВЕРСТАХЪ.		ЧИСЛО ДВОРОВЪ.	ЧИСЛО ЖИТЕЛЕЙ.		Составъ населенія; церкви и молитвенныя зданія; учебныя и благотворительныя заведенія; почтовыя станціи; ярмарки, базары, пристани; фабрики и заводы и т. п.
			Отъ уѣздн. города.	Отъ станок. кварт.		м. п.	ж. п.	
960	Боролевская пустошь (Лопотова), д.	при р. Саминѣ.	34	4	1	4	2	
961	Мишина, д.	при р. Саминѣ.	37	7	9	25	34	Кузница.
962	Лечина (Кузнецова), д.	при р. Саминѣ.	38	8	10	30	26	Мельница 2.
963	Полемасвь ручей (Исва), д.	при р. Саминѣ.	38	8	4	16	13	
964	Силова пустошь, д.	при р. Саминѣ.	39	9	3	9	15	Мельница.
965	У Снажей на Саминѣ, д.	при р. Саминѣ.	39	9	6	25	26	Мельница 2.
966	Дмитровский починокъ (Индига), д.	при р. Саминѣ.	40	11	4	11	13	Часовня православная.
967	Анциферова, д.	при р. Саминѣ.	40	11	9	30	25	Часовня православная.
968	Загородица (Загородскій), д.	при р. Саминѣ.	42	12	14	37	41	
969	Ляхова гора, д.	при р. Саминѣ.	42	12	9	20	28	Кузница.
970	Нигарева, д.	при р. Саминѣ.	42	12	4	15	18	
971	Федоровская пустошь (Гаировская), д.	при р. Саминѣ.	43	13	4	14	17	
972	Антонова, д.	при р. Саминѣ.	43	13	12	42	47	Кузница.
973	Ольшина, д.	при р. Саминѣ.	44	14	13	45	52	Мельница.
974	Стенановская пустошь (Новая деревня), д.	при р. Саминѣ.	44	14	5	18	12	
975	Антоновская пустошь (Большая деревня и Слобода), д.	при р. Саминѣ.	45	15	11	26	34	Мельница.
976	Антоновская пустошь (Першина въ Слободѣ), д.	при р. Саминѣ.	45	15	4	18	15	
977	Антоновская пустошь (Гора въ Слободѣ), д.	при р. Саминѣ.	45	15	11	32	36	Часовня православная.
978	Побережье (Берегъ), д.	при р. Саминѣ.	45	15	22	45	54	
979	Малашова (Ершова), д.	при р. Саминѣ.	46	16	10	26	27	
	По лѣвую сторону этого тракта.							
980	Брызгалова (Гуллина), д.	при р. Андомѣ.	33	3	8	20	30	Часовня православная.
981	Горбачева у двухъ рѣкъ), д.	при р. Андомѣ.	33	3	7	18	17	
982	На Вилгѣ рѣкѣ (Аннинская), д.	при р. Андомѣ.	33	3	3	4	9	

№	НАЗВАНІЕ НАСЕЛЕННЫХЪ МѢСТЪ.	ПОЛОЖЕНІЕ.	РАЗСТОЯНІЕ ВЪ ВЕРСТАХЪ.		ЧИСЛО ДВОРОВЪ.	ЧИСЛО ЖИТЕЛЕЙ.		Составъ населенія; церкви и молитвенныя зданія; учебныя и благотворительныя заведенія; почтовыя станціи; ярмарки, базары, пристани; фабрики и заводы и т. п.
			Отъ уѣзди. города.	Отъ станов. кварт.		м. п.	ж. п.	
983	Ошарина (Афанасьевская), д.	при р. Андомъ.	34	4	9	27	42	Часовня православная.
984	Навлинковская (Воронковщина), д.	при р. Андомъ.	34	4	2	5	7	
985	Сыромлятова (Шискунова), д.	при р. Андомъ.	34	4	6	22	21	
986	Сотникова (Нахоновская), д.	при р. Андомъ.	34	4	5	15	11	
987	Сорочье Поле, д.	при р. Андомъ.	35	5	6	16	23	Кузница.
988	Ярчинская пустошь (Ручанова), д.	при р. Андомъ.	34	4	2	7	6	
989	Акуевская (Алагина), д.	при р. Андомъ.	33	3	2	8	9	
990	Цыбина (пос.: Галашева и Бокотона), д.	при р. Андомъ.	33	3	7	24	29	
991	Большой дворъ (Англинская), д.	при р. Андомъ.	33	3	10	22	28	Часовня православная.
992	Горбачева (Гопева), д.	при р. Андомъ.	33	3	2	5	9	
993	Гневашевская (Иещина), д.	при оз. Онегъ.	46	16	10	30	30	Мельница.
994	Ольково, с.	при р. Андомъ.	47	17	17	47	54	Церковь православная. Мельница 2.
995	Ларькова, д.	при оз. Онегъ.	47	17	4	18	19	
996	Навлинковская (Демина), д.	при оз. Онегъ.	48	18	10	21	28	Мельница.
997	Климовская (Андомская гора), д.	при оз. Онегъ.	48	18	7	25	26	
Въ сѣверной части 2-го стана до границы его съ 3-мъ станомъ близъ Сойдозера.								
998	Кашинна (Кашина), д.	при р. Саминъ.	46	16	12	46	47	
999	Фешева, д.	при р. Саминъ.	44	14	12	36	40	Мельница. Кузница.
1000	Максимова, д.	при р. Саминъ.	47	17	8	29	24	Часовня православная.
1001	Кикачева (Киничева), д.	при р. Саминъ.	49	19	18	43	56	Часовня православная.
1002	Ешины (Осиновецъ), д.	при оз. Осинновскомъ.	61	37	2	7	6	
1003	Мироновская (Осиновецъ), д.	при оз. Осинновскомъ.	61	37	6	19	16	
1004	Сысоевщина (Осиновецъ), д.	при оз. Осинновскомъ.	61	37	5	16	15	
1005	Горшкова, д.	при оз. Осинновскомъ.	61	37	2	5	10	

№	НАЗВАНІЕ НАСЕЛЕННЫХЪ МѢСТЪ.	ПОЛОЖЕНІЕ.	РАЗСТОЯНІЕ ВЪ ВЕРСТАХЪ.		ЧИСЛО ДВОРОВЪ.	ЧИСЛО ЖИТЕЛЕЙ.		Составъ населенія; церкви и молитвенныя зданія; учебныя и благотворительныя заведенія; почтовыя станціи; ярмарки, базары, пристани; фабрики и заводы т. п.
			Отъ уѣздн. города.	Отъ станок. кварт.		м. п.	ж. п.	
1006	Удебное озеро (Кошкины), д.	при оз. Удебномъ.	77	47	11	31	38	Часовня православная.
1007	Удебное озеро-гора (Кошкины), д.	при оз. Удебномъ.	77	47	4	17	14	
1008	Ладнозеро (Куанцы), д.	при Ладнозерѣ.	88	58	19	65	57	Часовня православная. Мельница.
1009	Ладнозеро (Куршны), д.	при Ладнозерѣ.	88	58	1	1	2	
1010	Ладнозеро (Шлимины), д.	при Ладнозерѣ.	88	58	9	36	39	Мельница.
1011	Гавриловская (Сойдозеро), д.	при Сойдозерѣ.	97	68	15	36	41	Упраздненная церковь православная.
1012	Шубина (Сойдозеро), д.	при Сойдозерѣ.	97	68	1	2	1	
1013	Закащикова, д.	при Сойдозерѣ.	97	68	8	26	27	
1014	Харитоновская пустошь (Киселева), д.	при р. Самитѣ.	47	17	4	13	12	Мельница.
1015	Рябовская пустошь (Рябовщина), д.	при Тудозерѣ.	46	17	3	7	7	
1016	Нялиницы, д.	при рч. Куржекскѣ.	48	18	11	29	24	Часовня православная.
1017	Котецкое озеро (въ двухъ поселкахъ), д.	при оз. Котецкомъ.	76	46	2	7	3	Кузница.
1018	Топорное озеро (Кулша), д.	при оз. Топорномъ.	89	59	4	8	9	
1019	У Ваня-озера (Айнозеро), д.	при Айнозерѣ.	92	62	1	—	4	Часовня православная.
1020	У Ваня-озера (Заполье), д.	при Айнозерѣ.	93	63	2	43	43	Часовня православная. Мельница.
1021	У Ваня-озера (Марковщина), д.	при Айнозерѣ.	93	63	9	25	25	Кузница.
1022	Купецкое озеро-Медвѣдово (пос.: Кельи и Куанцы), д.	при оз. Булецкомъ.	93	63	10	32	49	Мельница. Кузница.
1023	Бруглое озеро (Налесцы), д.	при оз. Бругломъ.	95	65	9	25	26	
1024	Ганнины Поляны, д.	при Пертозерѣ.	76	45	8	27	26	
1025	Пертъ-озеро, д.	при Пертозерѣ.	77	47	20	39	44	Часовня православная.
1026	Нѣтухова гора (Худой уголь), д.	при Пертозерѣ.	94	64	3	7	5	
1027	Тонкое озеро (Корелы), д.	при оз. Тонкомъ.	98	68	9	23	24	
1028	Курженское озеро (пос.: Гурона и Березовецъ), д.	при оз. Курженскомъ.	89	59	4	12	4	

№	НАЗВАНІЕ НАСЕЛЕННЫХЪ МѢСТЪ.	ПОЛОЖЕНІЕ.	РАЗСТОЯНІЕ ВЪ ВЕРСТАХЪ.		ЧИСЛО ДВОРОВЪ.	ЧИСЛО ЖИТЕЛЕЙ.		Составъ населенія; церкви и молитвенныя зданія; учебныя и благотворительныя заведенія; почтовыя станціи; ярмарки, базары, ярстаны; фабрики и заводы и т. п.
			Отъ уѣзди. города.	Отъ станов. кварт.		м. п.	ж. п.	
	Отъ становой квартиры, вверхъ по теченію р. Андомы до ея истоковъ изъ Айнозера.							
	<i>а) по правую сторону.</i>							
1029	Лушкова, д.	при р. Андомѣ.	29	6	1	4	2	
1030	Федосова (Федосовыхъ), д.	при р. Андомѣ.	30	7	1	2	2	
1031	Зинкова, д.	при р. Андомѣ.	32	8 <sup>1/2</sup>	5	10	20	Часовня православная. Мельница.
1032	Сидорова, д.	при р. Андомѣ.	32	9	8	23	31	
1033	Первоозъ, д.	при р. Андомѣ.	33	10	4	13	12	Мѣлоплавильный заводъ. Мельница.
1034	Верхне - Натвицкій погостъ, с.	при р. Андомѣ.	34	11	5	8	9	Церковь православныхъ. Владостное правленіе. Земское училище.
1035	Макачова, д.	при р. Андомѣ.	34 <sup>1/2</sup>	11 <sup>1/2</sup>	14	29	34	
1036	Жельчова (Желвачева), д.	при р. Андомѣ.	36	12	9	21	32	
1037	Подгорье, д.	при р. Андомѣ.	37	12	10	29	35	Мѣлоплавильный заводъ. Мельница 5.
1038	Шарусса гора (Лобанова), д.	при р. Андомѣ.	37	13	3	7	8	
1039	Шлобино, д.	при р. Андомѣ.	39	12	12	25	30	Кузница.
1040	Босичина, д.	при р. Андомѣ.	39	14	15	39	45	
1041	Альчина, д.	при р. Андомѣ.	39	15	3	11	17	Часовня православная.
1042	Кобина, д.	при р. Андомѣ.	38	16	3	10	10	
1043	Кипрова, д.	при р. Андомѣ.	40	17	7	17	23	Мѣлоплавильный заводъ. Мельница.
1044	Гиконская, д.	при р. Андомѣ.	40	19	18	51	54	Мѣлоплавильный заводъ. Мельница.
1045	Гавшикова (Орбишканы или Ярычканы), д.	при р. Андомѣ.	40	19	2	2	4	Мельница.
1046	Крестовая гора (Цамина), с.	при р. Андомѣ.	40	17	6	12	18	Церковь православная. Мельница.
1047	Семеновская гора, д.	при р. Андомѣ.	40	17	9	32	35	Мѣлоплавильныхъ заводовъ 2. Мельница 6.
1048	Марковъ уголь, д.	при р. Андомѣ.	40	19	3	4	8	
1049	Куковщина, д.	при р. Андомѣ.	40	17	3	8	9	
1050	Гочевщина, д.	при р. Андомѣ.	41	18	2	7	7	Мельница.
1051	Галашова, д.	при р. Андомѣ.	40	19	5	11	18	
1052	Девинъ уголь, д.	при р. Андомѣ.	41	18	10	35	35	Мѣлоплавильный заводъ. Мельница. Кузница.
1053	Павькова, д.	при р. Андомѣ.	41	20	7	20	21	Мельница 3.

№	НАЗВАНІЕ НАСЕЛЕННЫХЪ МѢСТЪ.	ПОЛОЖЕНІЕ.	РАЗСТОЯНІЕ ВЪ ВЕРСТАХЪ.		ЧИСЛО ДВОРОВЪ.	ЧИСЛО ЖИТЕЛЕЙ.		Составъ населенія; церкви и молитвенныя зданія; учебныя и благотворительныя заведенія; почтовыя станціи; ярмарки, базары, пристани; фабрики и заводы и т. п.
			Отъ уѣзди. города.	Отъ станов. кварт.		м. п.	ж. п.	
1054	Заполье на Мальниѣ (Мальниѣ), д.	при р. Андомѣ.	46	24	1	13	10	
1055	Завирисва на Мальниѣ (Мальниѣ), д.	при р. Андомѣ.	46	24	2	6	15	
1056	Новая на Мальниѣ (Мальниѣ), д.	при р. Андомѣ.	46	29	1	8	6	Мельница 3.
1057	Мальниѣ, д.	при р. Андомѣ.	46	29	11	35	50	Церковь православная.
1058	Родина на Мальниѣ, д.	при р. Андомѣ.	46	29	3	14	8	Мѣлоплавильный заводъ.
1059	Сара-озера (Мастеровы), д.	при оз. Сара.	60	45	4	16	11	Мельница.
1060	Мурдъ-ручей, д.	при Мурдъ-ручѣй.	79	55	6	16	21	Церковь православная.
1061	Рѣчное озеро, д.	при оз. Рѣчнѣй.	82	69	2	14	6	
1062	Спасомааткозерская пустынь (Маткозеро), с.	при Маткозерѣ.	82	69	2	14	14	Церковь православная.
1063	Югозеро 1-е, д.	при Югозерѣ.	69	45	17	48	42	Церковь православная.
1064	Югозеро 2-е, д.	при Югозерѣ.	70	46	11	32	29	Кожевенное заведеніе.
1065	Спасомааткозерскій погостъ (пос.: Андома рѣка у Веригинныхъ и Андома рѣка у Св. Николы), с.	при р. Андомѣ.	78	55	23	75	92	Церковь православная.
1066	Андома рѣка у Мосягинныхъ, д.	при р. Андомѣ.	79	56	5	14	12	
1067	Савастьяновская (Инишева), д.	при оз. Троицкомъ.	87	64	3	9	18	Мельница.
1068	Митинская (Инишева), д.	при оз. Троицкомъ.	87	64	10	31	30	Церковь православная.
1069	Татина (Митина), д.	при оз. Троицкомъ.	87	64	1	4	4	Церковь православная.
1070	Мурдолиншевскій выселокъ, вмс.	при уроч. Мурдѣ.	97	67	2	4	4	
1071	Мурдосейдозерскій выселокъ, вмс.	при уроч. Мурдѣ.	92	69	2	7	8	
1072	Ивановская (Сойда), с.	при р. Сойдѣ.	98	75	3	16	12	Церковь православная. Мельница.
1073	Аверкиевская (Сойда), д.	при р. Сойдѣ.	98	75	21	57	64	Мельница.
<i>б) по лѣвому берегу.</i>								
1074	Климова, д.	при р. Андомѣ.	27	4	4	11	11	Церковь православная.
1075	Кукишинова (Якушева), д.	при р. Андомѣ.	27	4	3	12	15	Кузница.
1076	Спманова (Верховье), д.	при р. Андомѣ.	28	5	5	7	15	Церковь православная.
1077	Ивтручей, д.	при р. Андомѣ.	28	5	14	35	34	
1078	Кивручей, д.	при р. Андомѣ.	30	7	3	11	11	

№	НАЗВАНІЕ НАСЕЛЕННЫХЪ МѢСТЪ.	ПОЛОЖЕНІЕ.	РАЗСТОЯНІЕ ВЪВЕРСТАХЪ.		ЧИСЛО ДВОРОВЪ.	ЧИСЛО ЖИТЕЛЕЙ.		Составъ населенія; церкви и молитвенныя зданія; учебныя и благотворительныя заведенія; почтовыя станціи; ярмарки, базары, пристани; фабрики и заводы и т. п.
			Отъ уѣзди. города.	Отъ станов. кварт.		м. п.	ж. п.	
1079	Замошскій погостъ (Большій дворъ), с.	при урочищѣ Замошѣ.	48	19	26	69	99	Церковь православныхъ 2. Мельница.
1080	Чекша, д.	при рч. Чекшѣ.	49	25	4	12	15	
1081	У Чекши рѣчка верхняя, д.	при рч. Чекшѣ.	49	25	7	26	21	Часовня православная.
1082	У Чекши рѣчка нижняя, д.	при рч. Чекшѣ.	49	25	8	37	38	
1083	Усадище, д.	при р. Андомѣ.	30	7	5	11	15	
1084	Филистова (Усадище), д.	при р. Андомѣ.	30	7	5	15	11	
1085	Осокова (Осокова), д.	при р. Андомѣ.	32	9	2	7	10	Мельницъ 2.
1086	Рубцова, д.	при р. Андомѣ.	34	11	12	36	32	Часовня православная. Мельница.
1087	Оносова, д.	при р. Андомѣ.	34	11	6	22	19	
1088	Колмакова, д.	при р. Андомѣ.	35	12	3	10	13	
1089	Фенисова (Фемонина), д.	при р. Андомѣ.	35	12	3	7	9	
1090	Тепина, д.	при р. Андомѣ.	36	15	1	5	5	Часовня православная. Мельница.
1091	Анкіевская мыза (Даншунская), д.	при р. Андомѣ.	36	15	1	1	1	
1092	Мошниковая, д.	при р. Андомѣ.	38	16	3	18	14	
1093	Аркучева, д.	при р. Андомѣ.	38	15	8	21	18	
1094	Дорофьева, д.	при р. Андомѣ.	38	16	7	19	20	Мельница.
1095	Тарасова (Торосова), д.	при р. Андомѣ.	38	17	4	17	15	
1096	Теркина, д.	при р. Андомѣ.	38	17	10	25	31	
1097	Либова, д.	при р. Андомѣ.	38	17	5	11	14	Мельница.
1098	Юльная гора (Юльбная гора), д.	при урочищѣ Замошѣ.	50	20	10	35	25	
1099	Высслова, д.	при урочищѣ Замошѣ.	40	19	11	29	25	Кузница.
1100	Демидовская (Нестюки), д.	при урочищѣ Замошѣ.	40	19	3	12	9	Часовня православная. Кузница.
1101	Галентручей (Кряжи), д.	при Галентручѣ.	45	24	12	35	38	
1102	Гурбичевская (Нетуны), д.	при Новдручѣ.	45	20	18	67	55	
1103	Носова, д.	при урочищѣ Замошѣ.	41	19	12	26	31	Часовня православныхъ 2. Мельница.
1104	Тереховская пустошь (Снопѣхи), д.	при урочищѣ Замошѣ.	41	19	3	6	14	Мельница.
1105	Соловьевская гора (Мосины), д.	при урочищѣ Замошѣ.	41	19	3	7	9	
1106	Галентручей, д.	при Галентручѣ.	45	24	6	19	22	Мельница.
1107	За Чекшей (Бачулы), д.	при рч. Чекшѣ.	44	25	7	21	25	Часовня православная. Мельницъ 3.

№	НАЗВАНІЕ НАСЕЛЕННЫХЪ МѢСТЪ.	ПОЛОЖЕНІЕ.	РАЗСТОЯНІЕ ВЪ ВЕРСТАХЪ.		ЧИСЛО ДВОРОВЪ.	ЧИСЛО ЖИТЕЛЕЙ.		Составъ населенія; церкви и молитвенныя зданія; учебныя и благотворительныя заведенія; почтовыя станціи; ярмарки, базары, пристани; фабрики и заводы и т. п.
			Отъ уѣздн. города.	Отъ станон. кварт.		м. п.	ж. п.	
1108	За Чекшей (Шаганы), д.	при рч. Чекшѣ.	44	25	3	10	12	
1109	Бѣлаго озера (Хлямова), д.	при оз. Бѣломъ.	77	63	4	16	25	
1110	Бѣлаго озера (Дудоринъ), д.	при оз. Бѣломъ.	77	63	4	22	21	
1111	Бѣлаго озера (Сайдковщина), д.	при оз. Бѣломъ.	77	63	2	4	6	
1112	Бѣлаго озера (Заполье), д.	при оз. Бѣломъ.	77	63	4	16	14	
1113	Ляиша-озеро (Денги), д.	при оз. Ляиша.	71	48	1	10	8	Мельница.
1114	Щучья озера 1-я, д.	при оз. Щучьемъ.	73	49	1	7	7	
1115	Щучья озера 2-я (Близъ Габозера), д.	при оз. Щучьемъ.	73	49	1	5	3	
1116	Кичалма, д.	при Новзд-ручѣ.	43	10	5	11	20	Мѣлопластичный заводъ. Мельница.
1117	Щетинина на Лядинахъ, д.	при уроч. Лядинахъ.	44	12	3	8	16	Часовня православная.
1118	Тимковы на Лядинахъ, д.	при рч. Нозрегѣ.	37	9	6	24	15	
1119	Между Новздручьемъ и Мишрчьемъ (Лисины), д.	при рч. Нозрегѣ.	43	16	2	12	13	Мѣлопластичный заводъ. Мельница.
1120	Гонпусъ (Ляише), д.	при Новзд-ручѣ.	36	16	1	2	4	Мельница.
1121	Григорьевская (Эгольщина), д.	при р. Андомѣ.	41	19	1	4	5	
1122	Великій камень, д.	при урочищѣ Замошѣ.	41	19	3	12	9	
1123	Гурбичевская (Лядины), д.	при Новзд-ручѣ.	44	19	7	24	23	Мѣлопластичный заводъ. Мельница.
1124	Братуевская (Родники), д.	при урочищѣ Замошѣ.	41	27	5	12	14	
1125	Чешша озеро, д.	при оз. Чекша.	44	33	3	18	6	Часовня православная.
1126	Кондрахина на Лядинахъ, д.	при уроч. Лядинахъ.	37	9	8	28	31	Мельница.
1127	Лебяжье озеро (Наруны), д.	при оз. Лебяжьемъ.	74	56	6	28	30	
1128	Лебяжье озеро (Глухаревы), д.	при оз. Лебяжьемъ.	74	56	1	1	1	
1129	Лебяжье озеро (Шубина), д.	при оз. Лебяжьемъ.	74	56	4	14	16	Мельница.
1130	Чернаго озера, д.	при оз. Черномъ.	91	64	1	3	4	



№	НАЗВАНІЕ НАСЕЛЕННЫХЪ МѢСТЪ.	ПОЛОЖЕНІЕ.	РАЗСТОЯНІЕ ВЪ ВЕРСТАХЪ.		ЧИСЛО ДВОРОВЪ, ЧИСЛО ДВОРОВЪ,	ЧИСЛО ЖИТЕЛЕЙ.		Составъ населенія; церкви и молитвенныя зданія; учебныя и благотворительныя заведенія; почтовыя станціи; ярмарки, базары, пристани; фабрики и заводы и т. п.
			Отъ уѣздн. города.	Отъ станов. кварт.		м. п.	ж. п.	
<b>3-й станъ.</b>								
На Архангельскомъ почтовомъ трактѣ, отъ становой квартиры въ деревнѣ Ежовой на г. Вытегру.								
1131	Чуриловскій погостъ (Новинская пустошь), с.	при уроч. Пустошѣ.	165	$\frac{1}{4}$	42	97	116	Церковь православная. Часовня православная.
1132	Базанская пустошь (Кондратовская), монасты.	при оз. Пустыньскомъ.	$128\frac{1}{2}$	33	1	4	4	Церковь православная.
1133	Перхна (Антипина), д.	при рч. Индоманкѣ.	$114\frac{1}{2}$	47	7	18	24	Чудъ 18—24.
1134	Навшинская (Береговская), д.	при рч. Индоманкѣ.	$112\frac{1}{2}$	49	9	20	19	Чудъ 20—19.
1135	Анциферовская (Березникъ или Халуй), д.	при оз. Анциферовскомъ.	$105\frac{1}{2}$	56	16	40	47	Чудъ 40—47. Часовня православная.
1136	Бречстова (Панкратова), д.	при оз. Анциферовскомъ.	$106\frac{1}{2}$	55	15	23	41	Чудъ 23—41.
1137	Прокинна, д.	при ручьѣ.	96	63	12	34	38	
1138	Игнатовское (Черная Слобода, Княже-Андрѣево), с.	при р. Кемѣ.	97	$64\frac{1}{2}$	6	14	20	Церковь православная за $\frac{1}{4}$ версты отъ селенія.
1139	Кузнецова, д.	при р. Кемѣ.	$96\frac{1}{4}$	$65\frac{1}{2}$	4	11	14	Почтовая станція.
1140	Сельцо Артиошино (Артишина), д.	при р. Кемѣ.	$96\frac{1}{4}$	$65\frac{1}{2}$	1	2	5	
1141	Сельцо Максимовское (Кобецово), д.	при р. Кемѣ.	$95\frac{1}{2}$	66	3	7	7	Часовня православная.
1142	Татарна, д.	при р. Кемѣ.	$94\frac{1}{2}$	67	3	8	13	
1143	Кибелево (Кобелево), д.	при р. Кемѣ.	$75\frac{1}{2}$	86	2	5	12	
По правую сторону этого тракта.								
1144	Рядчина (Речина), д.	при колодцахъ.	$155\frac{1}{2}$	6	22	64	80	Часовня православная.
1145	Ихлева, д.	при колодцахъ.	$143\frac{1}{2}$	18	44	108	141	Часовня православная.
1146	Дулсва, д.	при колодцахъ.	$146\frac{1}{2}$	15	38	71	86	Часовня православная.
1147	Андрѣева, д.	при колодцахъ.	$147\frac{1}{2}$	14	36	75	74	
1148	Созонова, д.	при рч. Шадѣ.	$150\frac{1}{2}$	11	26	68	71	
1149	Зобова (Зубова), д.	при рч. Шадѣ.	$150\frac{1}{2}$	11	13	36	40	
1150	Броначева, д.	при рч. Шадѣ.	150	$11\frac{1}{2}$	17	41	48	
1151	Шильскій погостъ (Мостован), с.	при рч. Шадѣ.	$149\frac{1}{2}$	12	38	95	104	Церквей православныхъ 3. Ярмарокъ 2.

№	НАЗВАНІЕ НАСЕЛЕННЫХЪ МѢСТЪ.	ПОЛОЖЕНІЕ.	РАЗСТОЯНІЕ ВЪ ВЕРСТАХЪ.		ЧИСЛО ДВОРОВЪ.	ЧИСЛО ЖИТЕЛЕЙ.		Составъ населенія; церкви и молитвенныя зданія; учебныя и благотворительныя заведенія; почтовыя станціи; ярмарки, базары, пристани; фабрики и заводы и т. п.
			Отъ уѣздн. города.	Отъ станок. кварт.		м. п.	ж. п.	
1152	Дуракова, д.	при рч. Шилдѣ.	148 <sup>1</sup> / <sub>2</sub>	13	39	106	117	
1153	Григорьева (Гришкина), д.	при рч. Шилдѣ.	148 <sup>1</sup> / <sub>2</sub>	13	41	130	126	
1154	Ларионова, д.	при рч. Шилдѣ.	148	13 <sup>1</sup> / <sub>2</sub>	37	99	124	Часовня православная.
1155	Чечулина, д.	при рч. Шилдѣ.	147 <sup>1</sup> / <sub>2</sub>	14	13	28	31	
1156	Кузнецова, д.	при рч. Шилдѣ.	146	15 <sup>1</sup> / <sub>2</sub>	49	117	119	
1157	Книжкова (Книжкова), д.	при рч. Шилдѣ.	144 <sup>1</sup> / <sub>2</sub>	17	19	50	56	
1158	Агафоновская (Большая), д.	при оз. Анциферовскомъ.	106	55 <sup>1</sup> / <sub>2</sub>	15	10	20	Чудь 10 — 20. Часовня православная.
1159	Раковская (Уголь), д.	при оз. Анциферовскомъ.	105 <sup>1</sup> / <sub>2</sub>	56	9	19	24	Чудь 19 — 24. Часовня православная.
1160	Кенатовская гора (Яковлевская гора), д.	при Шей-ручѣ.	95 <sup>1</sup> / <sub>2</sub>	66	5	17	20	
1161	Гарбона пустошь (Горбона), д.	при Шей-ручѣ.	95 <sup>1</sup> / <sub>2</sub>	66	1	2	4	
1162	Кузнецовская (Власова), д.	при оз. Ковскомъ.	70 <sup>1</sup> / <sub>2</sub>	92	3	8	7	
1163	Лахта, д.	при оз. Ковскомъ.	72 <sup>1</sup> / <sub>2</sub>	94	2	5	5	
1164	Гребнева, д.	при оз. Ковскомъ.	75 <sup>1</sup> / <sub>2</sub>	97	2	2	7	
1165	Иксенкова (Иксинина), д.	при оз. Ковскомъ.	76 <sup>1</sup> / <sub>2</sub>	98	1	1	7	
1166	Ивачевская, д.	при оз. Ковскомъ.	76 <sup>1</sup> / <sub>2</sub>	98	2	4	5	
1167	Сельцо Митинское, д.	при оз. Ковскомъ.	81 <sup>1</sup> / <sub>2</sub>	103	2	3	4	
1168	Малая рѣчка, д.	при оз. Ковскомъ.	83 <sup>1</sup> / <sub>2</sub>	105	1	3	2	Часовня православная.
1169	Нарфоновская (Берегъ), д.	при оз. Ковскомъ.	84 <sup>1</sup> / <sub>2</sub>	106	2	5	5	Часовня православная.
1170	Никитинская (Берегъ), д.	при оз. Ковскомъ.	84 <sup>1</sup> / <sub>2</sub>	106	3	5	11	
1171	Устьяновская (Мосины), д.	при оз. Ковскомъ.	85 <sup>1</sup> / <sub>2</sub>	107	2	8	6	Часовня православная.
1172	Григорьевскій лѣсъ, д.	при оз. Ковскомъ.	86 <sup>1</sup> / <sub>2</sub>	108	1	3	3	
	По лѣвую сторону этого тракта.							
1173	Аннина или Антипа (Перхона или Малая Херька), д.	при рч. Индожанкѣ.	114	49	6	8	12	Чудь 8 — 12. Часовня православная.
1174	Борисова гора (Гора), д.	при оз. Ислевскомъ.	116	51	2	3	3	Чудь 3 — 3.
1175	Митина, д.	при колодцахъ.	116	51	5	6	11	Чудь 6 — 11.
1176	Анциферовская (пос.: Ананьина и Пужмозеро), д.	при Пужмозерѣ.	116	51	2	3	5	Чудь 3 — 5. Часовня православная.

№	НАЗВАНІЕ НАСЕЛЕННЫХЪ МѢСТЪ.	ПОЛОЖЕНІЕ.	РАЗСТОЯНІЕ ВЪ ВЕРСТАХЪ.		ЧИСЛО ДВОРОВЪ.	ЧИСЛО ЖИТЕЛЕЙ.		Составъ населенія; церкви и молитвенныя зданія; учебныя и благотворительныя заведенія; почтовыя станціи; ярмарки, базары, пристани; фабрики и заводы и т. п.
			Отъ уѣзди. города.	Отъ станок. кварт.		м. п.	ж. п.	
1177	Панкратово (Матвѣево или Исаево), с.	при оз. Исаевскомъ.	116	51	10	24	36	Чудь 24 — 36. Церквей православныхъ 2.
1178	Ермолина (Новожилова), д.	при Пужозерѣ.	116 <sup>1/2</sup>	51 <sup>1/2</sup>	1	4	6	Чудь 4—6.
1179	Иванова (Кирьянова), д.	при оз. Исаевскомъ.	117	52	13	27	34	Чудь 27—34.
1180	Блинова (Горца), д.	при оз. Исаевскомъ.	118	53	4	15	10	Чудь 15 — 10. Часовня православная.
1181	Елисская (пос.: Кроначева, Новожилова и Ермолинская), д.	при колодцахъ.	118 <sup>1/2</sup>	55	10	29	28	Чудь 29 — 28. Часовня православная.
1182	Деминская (Дубинина), д.	при Шей-ручьѣ.	118 <sup>1/2</sup>	55	17	27	44	Чудь 27—44.
1183	Федоровская (Халуй), д.	при рч. Индоманхъ.	122	61	2	3	7	Чудь 3 — 7. Часовня православная.
1184	Анциферова (Халуй), д.	при рч. Индоманхъ.	122 <sup>1/2</sup>	62	4	11	6	Чудь 11 — 6. Часовня православная.
1185	Матвѣевская (Прочева), д.	близъ Шей-ручья.	120	63	3	7	10	
Вправо отъ того же тракта по нижнему теченію р. Кемы и около Карбозера, по обѣимъ сторонамъ почтоваго тракта на г. Бѣлозерскъ (Новг. губ.).								
1186	Село Топлинское (Миронова), д.	при Шей-ручьѣ.	97	64	3	6	12	Часовня православная.
1187	Буткачева, д.	при р. Кемѣ.	101	67	10	29	36	
1188	Карповская (Тиричева), д.	при р. Кемѣ.	103	69	9	33	30	
1189	Кондратовская (Шима), д.	при р. Кемѣ.	106	71	5	17	18	Часовня православная.
1190	Ухтозерскій погостъ, пог.	при Ухтозерѣ.	110	87	1	2	2	Церквей православныхъ 2.
1191	Стрѣльникова (Ухтозеро), д.	при Ухтозерѣ.	110	87	35	117	120	
1192	Фалькова, д.	при Ухтозерѣ.	111	88	1	7	4	
1193	Брянское, д.	при р. Кемѣ.	97 <sup>1/2</sup>	65	4	8	12	Часовня православная.
1194	Васильевская (Копкина), д.	при р. Кемѣ.	104	67	5	10	20	
1195	Емакова (Ермакова), д.	при р. Кемѣ.	104	67	5	10	20	
1196	Федоровская (Лей-ручей), д.	при р. Кемѣ.	106	6	3	10	7	

№	НАЗВАНІЕ НАСЕЛЕННЫХЪ МѢСТЪ.	ПОЛОЖЕНІЕ.	РАЗСТОЯНІЕ ВЪ ВЕРСТАХЪ.		ЧИСЛО ДВОРОВЪ, ЧИСЛО ДВОРОВЪ.	ЧИСЛО ЖИТЕЛЕЙ.		Составъ населенія; церкви и молитвенныя зданія; учебныя и благотворительныя заведенія; почтовыя станціи; ярмарки, базары, пристани; фабрики и заводы и т. п.
			Отъ уѣзди. города.	Отъ станов. кварт.		м. п.	м. п.	
1197	Харитоноовская (Лутона), д.	при р. Кемѣ.	106	69	3	10	7	
1198	Веретья, д.	при р. Кемѣ.	112	78	11	30	38	Часовня православная.
1199	Карбозерскій погостъ (Потановская), с.	при Карбозерѣ.	119	85	18	45	50	Церковь православная.
1200	Ермолинская (Митина), д.	при Карбозерѣ.	119	85	2	12	16	
1201	Лепъ-ручей, д.	при Лепъ-ручѣ.	105	70	7	14	25	Часовня православная.
По Архангельскому почтовому тракту, отъ становой квартиры на г. Каргополь.								
1202	Ежова, д.	при колодцахъ.	161	станов. кварт.	27	81	98	
1203	Скорокова (Заручей), д.	при колодцахъ.	161 <sup>1/2</sup>	<sup>1/4</sup>	33	79	74	Почтовая станція.
1204	Венюкова, д.	при колодцахъ.	164 <sup>1/2</sup>	3 <sup>1/4</sup>	8	17	18	Чудь обрус. 17—18.
1205	Икушева, д.	при колодцахъ.	165	3 <sup>3/4</sup>	1	3	4	
1206	Васильевская (Ишуконна), д.	при колодцахъ.	165 <sup>1/4</sup>	4	9	15	35	Чудь обрус. 15—35.
1207	Боброва, д.	при колодцахъ.	165 <sup>3/4</sup>	4 <sup>1/4</sup>	10	26	34	Чудь обрус. 26—34.
1208	Ипкинѣорова, д.	при колодцахъ.	168 <sup>1/2</sup>	7	43	111	145	Чудь обрус. 111—145. Часовня православная.
1209	Занарина, д.	при колодцахъ.	169	7 <sup>1/2</sup>	8	12	34	Чудь обрус. 12—34.
1210	Несокъ, д.	при р. Ухтѣ.	171 <sup>1/2</sup>	10	12	41	57	Чудь обрус. 41—57.
1211	Ухотскій погостъ (Ильина), пос.	при р. Ухтѣ.	172 <sup>1/2</sup>	11	2	10	6	Церквей православныхъ 2.
1212	Клиновская (Тоболкина), д.	при р. Ухтѣ.	172 <sup>3/4</sup>	11 <sup>1/4</sup>	21	45	64	Чудь обрус. 45—64.
1213	Ефремова, д.	при р. Ухтѣ.	172 <sup>3/4</sup>	11 <sup>1/4</sup>	28	61	98	Чудь обрус. 61—98. Часовня православная.
1214	Малышевская пустошь (Винолвона), д.	при колодцахъ.	181 <sup>1/2</sup>	20 <sup>1/4</sup>	5	14	15	
1215	Сурнинская (Терюшина), д.	при р. Тихманѣ.	182	20 <sup>3/4</sup>	17	64	51	Чудь обрус. 64—51.
1216	Емельяновская (Шаранова), д.	при р. Тихманѣ.	182 <sup>1/4</sup>	21	10	24	30	Чудь обрус. 24—30.
1217	Патровская, д.	при р. Тихманѣ.	182 <sup>1/2</sup>	21 <sup>1/4</sup>	14	35	37	Чудь обрус. 35—37. Часовня православная. Почтовая станція.
1218	Филосовская (Колесникова), д.	при р. Тихманѣ.	182 <sup>3/4</sup>	21 <sup>1/2</sup>	12	49	51	Чудь обрус. 49—51.
1219	Игнатовская (Шалкова), д.	при р. Тихманѣ.	183	21 <sup>3/4</sup>	24	77	79	Чудь обрус. 77—79.
1220	Демидовская (Заполье), д.	при колодцахъ.	183	21 <sup>3/4</sup>	14	48	44	Чудь обрус. 48—44.

№	НАЗВАНІЕ НАСѢЛЕННЫХЪ МѢСТЪ.	ПОЛОЖЕНІЕ.	РАСТОЯНІЕ ВЪ ВѢРСТАХЪ.		ЧИСЛО ДВОРОГЪ.	ЧИСЛО ЖИТ. ЛЕЙ.		Составъ населенія; церкви и молитвенныя зданія; учебныя и благотворительныя заведенія; почтовыя станціи; ярмарки, базары, пристани; фабрики и заводы и т. п.
			Отъ уѣзда.	Отъ станокъ.		м. п.	ж. п.	
			города.	кварт.				
1221	Дунлевская (Заполье), д.	при колодцахъ.	183 <sup>1</sup> / <sub>4</sub>	22	8	24	29	Чудь обрус. 24—29.
1222	Ермаковская (Заполье), д.	при колодцахъ.	188 <sup>3</sup> / <sub>4</sub>	22 <sup>1</sup> / <sub>2</sub>	5	9	15	Чудь обрус. 9—15.
По правую сторону этого тракта.								
1223	Монадына, д.	при р. Ухтѣ.	172	10 <sup>3</sup> / <sub>4</sub>	14	43	60	Чудь обрус. 43—60.
1224	Низъ, д.	при р. Ухтѣ.	172 <sup>1</sup> / <sub>4</sub>	11	19	49	74	Чудь обрус. 49—74.
1225	Мечевская, д.	при колодцахъ.	180 <sup>3</sup> / <sub>4</sub>	19 <sup>1</sup> / <sub>2</sub>	14	37	45	Чудь обрус. 37—45. Часовни православныя.
1226	Будринская (Кромпа), д.	при р. Тихманкѣ.	182 <sup>3</sup> / <sub>4</sub>	21 <sup>1</sup> / <sub>2</sub>	9	29	36	Чудь обрус. 29—36.
1227	Прокинское (Прокино), д.	при р. Тихманкѣ.	183 <sup>1</sup> / <sub>4</sub>	22	37	113	143	Чудь обрус. 113—143.
1228	Антаниская (Горка), д.	при р. Тихманкѣ.	183 <sup>1</sup> / <sub>4</sub>	22	9	35	33	Чудь обрус. 35—33.
1229	Григорьевская (Новоселова), д.	при р. Тихманкѣ.	183 <sup>1</sup> / <sub>4</sub>	22	8	29	30	Чудь обрус. 29—30.
1230	Семшовская (Семина), д.	при р. Тихманкѣ.	184	21 <sup>1</sup> / <sub>2</sub>	10	39	45	Чудь обрус. 39—45.
1231	Тихманскій погостъ (Данилово), с.	при р. Тихманкѣ.	185	22	15	43	49	Чудь обрус. 43—49. Церквей православныхъ 2.
По лѣвую сторону этого тракта.								
1232	Вахрушева (Вахрушина), д.	при колодцахъ.	164 <sup>1</sup> / <sub>4</sub>	3	30	99	113	Чудь обрус. 99—113.
1233	Назовскій погостъ (Дудино), с.	при колодцахъ.	165 <sup>3</sup> / <sub>4</sub>	4 <sup>1</sup> / <sub>2</sub>	18	55	61	Чудь обрус. 55—61. Церквей православныхъ 2.
1234	Аксенова, д.	при колодцахъ.	166 <sup>1</sup> / <sub>4</sub>	5	7	12	16	Чудь обрус. 12—16.
1235	Кленикова, д.	при колодцахъ.	166 <sup>3</sup> / <sub>4</sub>	5 <sup>1</sup> / <sub>2</sub>	6	9	21	Чудь обрус. 9—21.
1236	Фатянова, д.	при колодцахъ.	167 <sup>1</sup> / <sub>4</sub>	6 <sup>1</sup> / <sub>2</sub>	21	30	59	Чудь обрус. 30—59. Часовни православныя.
1237	Федорова, д.	при колодцахъ.	167 <sup>3</sup> / <sub>4</sub>	7	4	10	14	Чудь обрус. 10—14.
1238	Бурцова, д.	при колодцахъ.	166 <sup>3</sup> / <sub>4</sub>	5 <sup>1</sup> / <sub>2</sub>	6	13	23	Чудь обрус. 13—23. Часовни православныя.
1239	Демина, д.	при колодцахъ.	168 <sup>3</sup> / <sub>4</sub>	7 <sup>1</sup> / <sub>2</sub>	4	7	10	Чудь обрус. 7—10.
1240	Рукна, д.	при колодцахъ.	169 <sup>3</sup> / <sub>4</sub>	8 <sup>1</sup> / <sub>2</sub>	9	23	32	Чудь обрус. 23—32.
1241	Новое село, д.	при колодцахъ.	170 <sup>3</sup> / <sub>4</sub>	9 <sup>1</sup> / <sub>2</sub>	9	21	37	Чудь обрус. 21—37.
1242	Еремина, д.	при р. Ухтѣ.	172	10 <sup>3</sup> / <sub>4</sub>	13	37	43	Чудь обрус. 37—43. Часовни православныя.
1243	Леонова, д.	при р. Ухтѣ.	172 <sup>1</sup> / <sub>4</sub>	11	13	43	36	Чудь обрус. 43—36.
1244	Ершова, д.	при р. Ухтѣ.	173 <sup>3</sup> / <sub>4</sub>	12 <sup>1</sup> / <sub>2</sub>	4	7	10	Чудь обрус. 7—10.
1245	Фкулова, д.	при р. Ухтѣ.	174 <sup>1</sup> / <sub>4</sub>	13	5	15	24	Чудь обрус. 15—24.

№	НАЗВАНІЕ НАСЕЛЕННЫХЪ МѢСТЪ.	ПОЛОЖЕНІЕ.	РАЗСТОЯНІЕ ВЪВЕРСТАХЪ.		ЧИСЛО ДВОРОВЪ.	ЧИСЛО ЖИТЕЛЕЙ.		Составъ населенія; церкви и молитвенныя зданія; учебныя и благотворительныя заведенія; почтовыя станціи; ярмарки, базары, ярстанки; фабрики и заводы и т. п.
			Отъ уѣздн. города.	Отъ станов. кварт.		м. п.	ж. п.	
1246	Брюхова, д.	при р. Ухтѣ.	174 <sup>3</sup> / <sub>4</sub>	13 <sup>1</sup> / <sub>2</sub>	8	27	24	Чудь обрус. 27—24.
1247	Кобылина, д.	при р. Ухтѣ.	174 <sup>3</sup> / <sub>4</sub>	18	8	19	25	Чудь обрус. 19—25.
1248	Проконьска, д.	при р. Ухтѣ.	175 <sup>1</sup> / <sub>4</sub>	14	9	23	35	Чудь обрус. 23—35. Часовня православная.
1249	Ермолина, д.	при колодцахъ.	176 <sup>1</sup> / <sub>2</sub>	15 <sup>1</sup> / <sub>4</sub>	6	12	12	Чудь обрус. 12—12.
1250	Панкратова, д.	при р. Ухтѣ.	178 <sup>3</sup> / <sub>4</sub>	17 <sup>1</sup> / <sub>4</sub>	10	24	36	Чудь обрус. 24—36.
1251	Копытова, д.	при р. Ухтѣ.	179	17 <sup>1</sup> / <sub>2</sub>	8	25	37	Чудь обрус. 25—37.
1252	Мишуткина, д.	при р. Ухтѣ.	179 <sup>1</sup> / <sub>2</sub>	18	3	6	9	Чудь обрус. 6—9.
1253	Козулина, д.	при р. Ухтѣ.	180 <sup>1</sup> / <sub>2</sub>	19	5	14	20	Чудь обрус. 14—20.
1254	Васильева, д.	при р. Ухтѣ.	174 <sup>1</sup> / <sub>4</sub>	13	9	15	35	Чудь обрус. 15—35.
1255	Мосѣвская (Черницина), д.	при р. Ухтѣ.	174 <sup>3</sup> / <sub>4</sub>	13 <sup>1</sup> / <sub>2</sub>	3	8	15	Чудь обрус. 8—15.
1256	Поганна, д.	при р. Ухтѣ.	176 <sup>1</sup> / <sub>4</sub>	15	9	32	29	Чудь обрус. 32—29.
1257	Юргина (Юркина), д.	при р. Ухтѣ.	176 <sup>1</sup> / <sub>2</sub>	15 <sup>1</sup> / <sub>4</sub>	11	38	49	Чудь обрус. 38—49.
1258	Амбросова (Обросона), д.	при р. Ухтѣ.	177 <sup>3</sup> / <sub>4</sub>	16 <sup>1</sup> / <sub>2</sub>	1	7	3	Чудь обрус. 7—3.
1259	Сергѣева, д.	при р. Ухтѣ.	178 <sup>3</sup> / <sub>4</sub>	17 <sup>1</sup> / <sub>2</sub>	17	42	52	Чудь обрус. 42—52.
1260	Саустова, д.	при р. Ухтѣ.	179 <sup>3</sup> / <sub>4</sub>	18 <sup>1</sup> / <sub>2</sub>	4	8	12	Чудь обрус. 8—12. Часовня православная.
1261	Лихая Шалга (Шалга), с.	при р. Ухтѣ.	186 <sup>1</sup> / <sub>4</sub>	25	16	71	63	Чудь обрус. 71—63. Церковь православная.
1262	Антоновская (Баранова), д.	при рч. Шагласѣ.	179 <sup>1</sup> / <sub>4</sub>	18	9	26	35	Чудь обрус. 26—35. Часовня православная.
1263	Мокіевская (Русанова), д.	при рч. Шагласѣ.	179 <sup>3</sup> / <sub>4</sub>	18 <sup>1</sup> / <sub>2</sub>	10	24	22	Чудь обрус. 24—22.
1264	Муравьевская, д.	при рч. Шагласѣ.	179 <sup>3</sup> / <sub>4</sub>	18 <sup>1</sup> / <sub>2</sub>	9	26	30	Чудь обрус. 26—30.
1265	Горбуновская (Нустомъ), д.	при рч. Шагласѣ.	179 <sup>3</sup> / <sub>4</sub>	18 <sup>1</sup> / <sub>2</sub>	5	11	9	Чудь обрус. 11—9.
1266	Фоминская (Горка), д.	при рч. Шагласѣ.	180 <sup>1</sup> / <sub>4</sub>	19	4	12	10	Чудь обрус. 12—10.
1267	Федосѣевская (Матюшина), д.	при рч. Шагласѣ.	180 <sup>3</sup> / <sub>4</sub>	19	6	15	15	Чудь обрус. 15—15.
1268	Кузнецовская (Кирилловщина), д.	при рч. Шагласѣ.	180 <sup>3</sup> / <sub>4</sub>	19 <sup>1</sup> / <sub>2</sub>	8	14	24	Чудь обрус. 14—24.
1269	Качаловская (Привалова), д.	при рч. Шагласѣ.	180 <sup>3</sup> / <sub>4</sub>	19 <sup>1</sup> / <sub>2</sub>	2	7	11	Чудь обрус. 7—11.
1270	Вершининская пустошь (Вершинина), д.	при рч. Шагласѣ.	181 <sup>1</sup> / <sub>4</sub>	20	3	5	7	
1271	Исаковская пустошь, д.	при рч. Шагласѣ.	181 <sup>1</sup> / <sub>4</sub>	20	4	17	9	
1272	Лебяжья пустошь, д.	при рч. Пустыномъ.	190 <sup>1</sup> / <sub>4</sub>	29	4	15	17	
1273	Лукинская (Новики), д.	при рч. Шагласѣ.	181 <sup>1</sup> / <sub>4</sub>	20	6	21	16	Чудь обрус. 21—16.
1274	Трофимовская (Часовина), д.	при р. Тихвинкѣ.	181 <sup>1</sup> / <sub>4</sub>	20	11	38	33	Чудь обрус. 38—33.
1275	Орловинская (Выдрина), д.	при колодцахъ.	181 <sup>1</sup> / <sub>2</sub>	20 <sup>1</sup> / <sub>4</sub>	8	25	22	Чудь обрус. 25—22.

№	НАЗВАНІЕ НАСЕЛЕННЫХЪ МѢСТЪ.	ПОЛОЖЕНІИ.	РАЗСТОЯНІЕ ВЪ ВЕРСТАХЪ.		ЧИСЛО ДВОРОВЪ.	ЧИСЛО ЖИТЕЛЕЙ.		Составъ населенія; церкви и молитвенныя зданія; учебныя и благотворительныя заведенія; почтовыя станціи; ярмарки, базары, пристани; фабрики и заводы и т. п.
			Отъ уѣзди. города.	Отъ стаяов. кварт.		м. п.	ж. п.	
1276	Мурховская, д.	при колодцахъ.	182 <sup>1</sup> / <sub>4</sub>	21	15	43	59	Чудь обрус. 43—59.
1277	Лавровская (Игунина), д.	при колодцахъ.	182 <sup>1</sup> / <sub>4</sub>	21	5	11	13	Чудь обрус. 11—13.
1278	Дмитровская (Цанина), д.	при р. Тихманкѣ.	182 <sup>1</sup> / <sub>4</sub>	21	7	22	23	Чудь обрус. 22—23.
1279	Федотовская (Навшено), д.	при р. Тихманкѣ.	182 <sup>1</sup> / <sub>2</sub>	21 <sup>1</sup> / <sub>4</sub>	9	24	32	Чудь обрус. 24—32.
1280	Феофилатовская (Рубышино), д.	при р. Тихманкѣ.	182 <sup>3</sup> / <sub>4</sub>	21 <sup>1</sup> / <sub>2</sub>	15	49	57	Чудь обрус. 49—57. Часовня православная.
1281	Рибовская (Симакина), д.	при р. Тихманкѣ.	183 <sup>1</sup> / <sub>4</sub>	22	6	13	15	Чудь обрус. 13—15.
1282	Мининская (Бережная), д.	при р. Тихманкѣ.	183 <sup>1</sup> / <sub>4</sub>	22 <sup>1</sup> / <sub>4</sub>	5	12	11	Чудь обрус. 12—11.
1283	Коршевская (Круганова), д.	при р. Тихманкѣ.	183 <sup>1</sup> / <sub>2</sub>	22 <sup>1</sup> / <sub>4</sub>	6	27	29	Чудь обрус. 27—29.
1284	Далматовская (Савина), д.	при р. Тихманкѣ.	183 <sup>3</sup> / <sub>4</sub>	22 <sup>1</sup> / <sub>2</sub>	5	12	14	Чудь обрус. 12—14.
1285	Третьниковская (Манылова), д.	при р. Тихманкѣ.	183 <sup>3</sup> / <sub>4</sub>	22 <sup>1</sup> / <sub>2</sub>	8	32	25	Чудь обрус. 32—25.
1286	Мухомовская (Книгина), д.	при р. Тихманкѣ.	184	22 <sup>3</sup> / <sub>4</sub>	12	39	32	Чудь обрус. 39—32.
1287	Фертинская (Шанева), д.	при колодцахъ.	184	22 <sup>3</sup> / <sub>4</sub>	4	10	12	Чудь обрус. 10—12.
1288	Кожаревская (Филиппа), д.	при колодцахъ.	184 <sup>1</sup> / <sub>4</sub>	23	4	10	9	Чудь обрус. 10—9.
1289	Нарахтинская или Нараксина (Сласинкина), д.	при р. Тихманкѣ.	184 <sup>1</sup> / <sub>4</sub>	23	11 <sup>м</sup>	33	29	Чудь обрус. 33—29.
1290	Сидоровская (Давыдова), д.	при р. Тихманкѣ.	184 <sup>1</sup> / <sub>2</sub>	23 <sup>1</sup> / <sub>4</sub>	5	15	15	Чудь обрус. 15—15.
1291	Елтомовская (Верхонье), д.	при колодцахъ.	184 <sup>3</sup> / <sub>4</sub>	23 <sup>1</sup> / <sub>2</sub>	12	40	34	Чудь обрус. 40—34.
1292	Михалевское (Выполново), с.	при р. Тихманкѣ.	206 <sup>1</sup> / <sub>4</sub>	46	5	16	15	Чудь обрус. 16—15. Церковь православная.
1293	Гусевская (Фокина), д.	при р. Тихманкѣ.	206 <sup>1</sup> / <sub>4</sub>	46	3	10	9	Чудь обрус. 10—9.
1294	Мануйловская, д.	при р. Тихманкѣ.	207 <sup>1</sup> / <sub>4</sub>	47	7	21	27	Чудь обрус. 21—27.
1295	Желѣзниковская (Гуррино), д.	при р. Тихманкѣ.	207 <sup>1</sup> / <sub>4</sub>	47	12	39	33	Чудь обрус. 39—33.
1296	Алексинская (Гуррино), д.	при р. Тихманкѣ.	207 <sup>1</sup> / <sub>4</sub>	47	10	46	35	Чудь обрус. 46—35.
1297	Давыдовская (Максимова), д.	при р. Тихманкѣ.	207 <sup>1</sup> / <sub>2</sub>	47 <sup>1</sup> / <sub>4</sub>	15	56	49	Чудь обрус. 56—49.
1298	Кашинская (Верхонье), д.	при р. Тихманкѣ.	207 <sup>1</sup> / <sub>2</sub>	47 <sup>1</sup> / <sub>4</sub>	7	21	26	Чудь обрус. 21—26.
1299	Буровская (Концеъ), д.	при р. Тихманкѣ.	207 <sup>1</sup> / <sub>2</sub>	47 <sup>1</sup> / <sub>4</sub>	5	22	18	Чудь обрус. 28—18.
1300	Горюховская (Малькова), д.	при р. Тихманкѣ.	207 <sup>1</sup> / <sub>2</sub>	47 <sup>1</sup> / <sub>4</sub>	2	7	10	Чудь обрус. 7—10.

№	НАЗВАНІЕ НАСЕЛЕННЫХЪ МѢСТЪ.	ПОЛОЖЕНІЕ.	РАЗСТОЯНІЕ ВЪ ВЕРСТАХЪ.		ЧИСЛО ДВОРОВЪ.	ЧИСЛО ЖИТЕЛЕЙ.		Составъ населенія; церкви и молитвенныя зданія; учебныя и благотворительныя заведенія; почтовыя станціи; ярмарки, базары, приставы; фабрики и заводы и т. п.
			Отъ уѣздн. города.	Отъ станов. кварт.		м. п.	ж. п.	
1301	Ильинская Слобода, слоб.	при р. Тихманѣ.	213 <sup>1</sup> / <sub>4</sub>	58	23	78	84	*Чудъ обрус. 78—84.
1302	Фалькова, д.	при Ухтозерѣ.	117 <sup>1</sup> / <sub>4</sub>	57	1	6	5	*Чудъ обрус. 6—5.
Въ Верховьяхъ р. Кемы до Кемозера и по ея притокамъ.								
1303	Стениновская (Конецкая), д.	при оз. Конецкомъ.	115 <sup>1</sup> / <sub>4</sub>	85	9	23	26	
1304	Окшамскій погостъ (Кузенинское, Бережское), с.	при рч. Хибавѣ.	115 <sup>3</sup> / <sub>4</sub>	86	19	36	62	Церковь православная.
1305	Сельцо Исаковское (Тарасово), д.	при рч. Хибавѣ.	116	86 <sup>1</sup> / <sub>2</sub>	1	2	5	
1306	Великій дворъ, д.	при р. Кемѣ.	131	98 <sup>1</sup> / <sub>2</sub>	18	45	57	Часовня православная.
1307	Бракова (Бракова), д.	при колодцахъ.	131 <sup>1</sup> / <sub>2</sub>	99	6	25	25	
1308	Дудинское село (Дудино), д.	при р. Кемѣ.	132	99 <sup>1</sup> / <sub>2</sub>	2	9	6	
1309	Маметинская (Подгорна), д.	при колодцахъ.	133	100 <sup>1</sup> / <sub>2</sub>	4	14	7	Часовня православная.
1310	Гаврюшинская, д.	при колодцахъ.	135	102 <sup>1</sup> / <sub>2</sub>	3	8	9	
1311	Ерчина, д.	при Кукозерѣ.	136	103 <sup>1</sup> / <sub>2</sub>	5	15	16	Часовня православная.
1312	Болтина или Болчина (Заозерье), д.	при Кукозерѣ.	137	104 <sup>1</sup> / <sub>2</sub>	3	8	10	
1313	Ильина, д.	при р. Кемѣ и оз. Кемскомъ.	138	105	5	15	13	
1314	Собина, д.	при р. Кемѣ.	139	104	3	8	11	
1315	Борисова, д.	при р. Кемѣ.	139 <sup>1</sup> / <sub>4</sub>	104 <sup>1</sup> / <sub>4</sub>	3	6	11	
1316	Кемозерскій погостъ (пос.: Сельцо Фофановка и Сельцо Евснинское), с.	при р. Кемѣ.	136 <sup>1</sup> / <sub>2</sub>	101	6	13	19	Церквей православныхъ 2.
1317	Лухвица (Лухты), д.	при р. Кемѣ.	137 <sup>1</sup> / <sub>4</sub>	102	2	7	7	



### III. КАРГОПОЛЬСКІЙ УѢЗДЪ.

№	НАЗВАНІЕ НАСЕЛЕННЫХЪ МѢСТЪ.	ПОЛОЖЕНІЕ.	РАЗСТОЯНІЕ ВЪВЕРСТАХЪ.		ЧИСЛО ДВУРОГІЙ.	ЧИСЛО ЖИТЕЛЕЙ.		Составъ населенія; церкви и молитвенныя зданія; учебныя и благотворительныя заведенія; почтовыя станціи; ярмарки, базары, пристани; фабрики и заводы и т. п.
			Отъ уѣздн. города.	Отъ станов. кварт.		м. п.	ж. п.	
	<b>1-й станъ.</b> (Станочая квартира из гор. Каргополь).							
	На Архангельскомъ почтовомъ трактѣ, отъ границы Вытегорскаго уѣзда, на гор. Каргополь, до границы съ 2-мъ станомъ.							
1318	Сивченская (Кабановщина), д.	при колодцахъ.	23	23	5	12	14	
1319	Никитинская (Кабановщина), д.	при колодцахъ.	23	23	3	9	11	Почлеги для арестантовъ.
1320	Осташевская (Кабановщина), д.	при колодцахъ.	23	23	7	21	24	Обывательская станція.
1321	Лекшиморѣцкій погостъ, вол.	при рч. Лекшмѣ.	23	23	4	5	8	Церквей православныхъ 2.
1322	Чаглова (Демидовщина), д.	при рч. Лекшмѣ.	22	22	7	19	16	Почтовая станція.
1323	Бенинская (Сланга), д.	при рч. Слангѣ.	21 <sup>1/2</sup>	21 <sup>1/2</sup>	5	17	21	
1324	Галактионовская (Калахтина), д.	при колодцахъ.	15	15	5	15	13	Кузница.
1325	Наионовская (Оичиницкова), д.	при колодцахъ.	14	14	9	31	31	Возостное правленіе.
1326	Самылова, д.	при колодцахъ.	3	3	2	6	3	
1327	Козолово, с.	при колодцахъ.	3	3	9	34	32	Церковь православная.
1328	Филипова, д.	при колодцахъ.	9	9	8	28	22	
1329	Абакумова, д.	при р. Онегѣ.	11	11	8	20	20	Часовня православная. Кузница.
1330	Ольховскій погостъ (Верхне-Андроновское), с.	при р. Онегѣ.	18	18	8	22	27	Церквей православныхъ 2.
1331	Нижне-Андроновская, д.	при р. Онегѣ.	18	18	4	11	11	

№	НАЗВАНИЕ НАСЛЕДЕННЫХЪ МѢСТЪ.	ПОЛОЖЕНІЕ.	РАЗСТОЯНІЕ ВЪ ПЕРСТАХЪ.		ЧИСЛО ДВОРОВЪ.	ЧИСЛО ЖИТЕЛЕЙ.		Составъ населенія; церкви и колѣтвенныя зданія; учебныя и благотворительныя заведенія; почтовыя станціи; ярмарки, базары, ярстаны; фабрики и заводы и т. п.
			Отъ уѣздн. города.	Отъ станов. кварт.		м.	ж. п.	
						и	п.	
1332	Будринская (Усова), д.	при р. Онегѣ.	21	21	4	9	4	
1333	Лосиха, д.	при р. Онегѣ.	22	22	6	20	20	Мельница.
1334	Орѣховская, д.	при р. Онегѣ.	26	26	12	23	41	Часовня православная.
1335	Сигаевская (Устье малое), д.	при р. Онегѣ.	27	27	7	17	17	Почлеги для преставшихъ.
1336	Броневская (Устье большое), д.	при р. Онегѣ.	27	27	14	42	43	Почтовая и обывательская станція. Кузница.
1337	Подрѣзовская, д.	при р. Онегѣ.	28 <sup>3/4</sup>	28 <sup>3/4</sup>	12	31	34	
1338	Устьвольскій погостъ, с.	при р. Онегѣ.	29	29	4	9	11	Церковь православная. Приходское училище. Торжокъ.
1339	Усачевская (Семеновна), д.	при р. Онегѣ.	29 <sup>1/2</sup>	29 <sup>1/2</sup>	18	36	41	Волостное правленіе.
1340	Горка, д.	при р. Онегѣ.	32	32	3	7	11	
1341	Еремнина, д.	при р. Онегѣ.	32 <sup>1/4</sup>	32 <sup>1/4</sup>	5	14	21	
1342	Маховина, д.	при р. Онегѣ.	32 <sup>1/2</sup>	32 <sup>1/2</sup>	8	21	26	Часовня православная.
1343	Калитинская (Климовщина), д.	при р. Онегѣ.	33 <sup>1/4</sup>	33 <sup>1/4</sup>	5	13	22	
1344	Ларионовская (пос.: Морозово малое и Козлово), д.	при р. Онегѣ.	35	35	4	6	11	
1345	Нихайловская (Морозово большое), д.	при р. Онегѣ.	35 <sup>1/4</sup>	35 <sup>1/4</sup>	7	22	22	
	По правую сторону этого тракта.							
1346	Жеребцовская (Залесье), д.	при рч. Лекшмѣ.	23	23	6	10	15	
1347	Нихалевская (Низъ), д.	при рч. Лекшмѣ.	22	22	14	40	40	
1348	Никулнская (пос.: Заручье, Низъ и Иванушковская), д.	при рч. Лекшмѣ.	22	22	2	6	5	
1349	Грихневская (Кузьмина), д.	при рч. Лекшмѣ.	22	22	3	16	16	
1350	Мушкинская (Погостъ), с.	при колодцахъ.	13	13	9	35	42	Церковь православная. Приходское училище.
1351	Захаровская (Заручей), д.	при колодцахъ.	13	13	11	46	53	
1352	Жуковская (Дуплена), д.	при колодцахъ.	13	13	8	25	30	
1353	Воробьева, д.	при колодцахъ.	9	9	11	31	38	
1354	Лукина, д.	при колодцахъ.	7	7	13	33	41	Часовня православная.
1355	Сотопинская (Сотопино), д.	при колодцахъ.	7	7	2	7	9	
1356	Абросимова (Обросимова), д.	при колодцахъ.	6	6	9	24	26	

№	НАЗВАНИЕ НАСЕЛЕННЫХ МЯСТЪ.	ПОЛОЖЕНИЕ.	РАЗСТОЯНІЕ ВЪ ВЕРСТАХЪ.		ЧИСЛО ДВОРОВЪ.	ЧИСЛО ЖИТЕЛЕЙ.		Составъ населенія; церкви и молитвенныя зданія; учебныя и благотворительныя заведенія; почтовыя станціи; ярмарки, базары, пристани; фабрики и заводы и т. п.
			Отъ уѣзди. города.	Отъ станов. кварт.		м. п.	ж. п.	
1357	Сандырсна, д.	при колодцахъ.	6	6	10	18	30	
1358	Мартакова, д.	при колодцахъ.	6	6	8	24	27	
1359	Рычкова, д.	при колодцахъ.	4	4	2	4	4	
1360	Зайцова, д.	при колодцахъ.	4	4	4	19	15	
1 61	Огаркова, д.	при колодцахъ.	4	4	5	21	15	Кузница.
1362	Федоровская (Найконо), д.	при колодцахъ.	3	3	4	8	15	
1363	Ошмарина, д.	при колодцахъ.	3	3	1	5	5	
1364	Часовенская, д.	при колодцахъ.	3	3	3	10	15	
1365	Шмакова, д.	при колодцахъ.	3	3	3	7	9	
1366	Тарасова, д.	при колодцахъ.	3	3	3	10	8	
1367	Волкова, д.	при колодцахъ.	3	3	4	16	18	
1368	Ощирина, д.	при колодцахъ.	2	2	4	14	13	
1369	Звонкова, д.	при колодцахъ.	2	2	3	11	12	
1370	Нигасевская, д.	при колодцахъ.	2	2	1	4	2	
1371	Колобова, д.	при колодцахъ.	2	2	3	11	12	
1372	Болтынская (Луналова), д.	при колодцахъ.	2	2	2	4	5	
1373	Середка (Будилово), д.	при колодцахъ.	2	2	3	8	6	
1374	Крюковская (Бобконо), д.	при колодцахъ.	2	2	3	4	3	
1375	Успенскій, дворянскій монастырь.	при р. Онегѣ.	$\frac{3}{4}$	$\frac{3}{4}$	16	—	44	Церквей православныхъ 2.
1376	Зарѣчная (Култыриха), д.	при р. Онегѣ.	5	5	4	16	18	
1377	Нади ороженскій погостъ, с.	при р. Онегѣ.	7	7	12	46	40	Церковь православная.
1378	Нанолокъ, д.	при р. Онегѣ.	8	8	4	10	22	
1379	Москвина, с.	при р. Онегѣ.	$8\frac{1}{2}$	$8\frac{1}{2}$	3	8	9	
1380	Феташено, д.	при р. Онегѣ.	9	9	3	10	12	
1381	Ильинская, д.	при р. Онегѣ.	9	9	14	30	28	Мельница.
1382	Кутнева, д.	при р. Онегѣ.	9	9	2	4	8	
1383	Горка, д.	при р. Онегѣ.	10	10	3	9	9	
1384	Ермолина, д.	при р. Онегѣ.	10	10	3	9	10	
1385	Клоково, д.	при р. Онегѣ.	10	10	5	13	18	
1386	Колотово, д.	при р. Онегѣ.	12	12	10	26	27	
1387	Охромово, д.	при р. Онегѣ.	12	12	5	19	15	
1388	Плаквина, д.	при р. Онегѣ.	13	13	5	14	13	
1389	Курицева, д.	при р. Онегѣ.	13	13	6	19	17	
1390	Юркина, д.	при р. Онегѣ.	13	13	4	13	12	
1391	Овласово, д.	при р. Онегѣ.	13	13	5	13	18	
1392	Монастырскъ, д.	при р. Онегѣ.	13	13	4	6	8	Часовня православная.
1393	Спирино, д.	при р. Онегѣ.	13	13	10	17	25	

№	НАЗВАНІЕ НАСЕЛЕННЫХЪ МѢСТЪ.	ПОЛОЖЕНІЕ.	РАЗСТОЯНІЕ ВЪВЕРСТАХЪ.		ЧИСЛО ДВОРОВЪ.	ЧИСЛО ЖИТЕЛЕЙ.		Составъ населенія; церкви и молитвенныя зданія; учебныя и благотворительныя заведенія; почтовыя станціи; ярмарки, базары, пристани; фабрики и заводы и т. п.
			Отъ уѣздн. города.	Отъ станок. кварт.		м. п.	ж. п.	
1394	Чертовницы верхніе, д.	при р. Онегѣ.	14	14	8	29	29	
1395	Чертовницы нижніе, д.	при р. Онегѣ.	14	14	6	12	17	Часовня православная.
1396	Покрышкина, д.	при р. Онегѣ.	14	14	2	8	8	
1397	Барацова, д.	при р. Онегѣ.	14	14	1	2	3	
1398	Кондратьева, д.	при р. Онегѣ.	14	14	3	10	8	
1399	Польдиси (Пиледиси), д.	при р. Онегѣ.	14	14	8	22	26	
1400	Волосская, д.	при р. Онегѣ.	14	14	3	7	9	
1401	Скорородовская, д.	при р. Онегѣ.	15	15	3	16	16	
1402	Лодыгинская, д.	при р. Онегѣ.	15	15	3	8	11	Мельница.
1403	Ефремовская (Ефимовская), д.	при р. Онегѣ.	15 <sup>1/2</sup>	15 <sup>1/2</sup>	4	17	14	Мельница.
1404	Пироговская (Залисье), д.	при р. Онегѣ.	16	16	6	16	11	
1405	Парфеновская, д.	при р. Онегѣ.	16	16	7	22	27	
1406	Лукинская, д.	при р. Онегѣ.	16	16	3	13	13	
1407	Губаревская (пос.: Бураковская и Балахтины), д.	при р. Онегѣ.	16 <sup>1/2</sup>	16 <sup>1/2</sup>	9	28	25	
1408	Тарасовская, д.	при р. Онегѣ.	16 <sup>1/2</sup>	16 <sup>1/2</sup>	5	18	18	
1409	Савинская, д.	при р. Онегѣ.	17	17	9	27	37	Мельницъ 2. Бузница.
1410	Сорокинская, д.	при р. Онегѣ.	17	17	6	18	15	Мельница.
1411	Кузминская (Бураковская), д.	при р. Онегѣ.	17	17	4	17	18	
1412	Иотаниха (Подъелье), д.	при р. Онегѣ.	19	19	2	5	9	
1413	Ностниковская, д.	при р. Онегѣ.	20	20	1	6	7	
1414	Кушвалонская (Иодберсье), д.	при р. Онегѣ.	20 <sup>1/2</sup>	20 <sup>1/2</sup>	2	5	8	
1415	Сковинская, д.	при р. Онегѣ.	21	21	6	19	15	Мельница.
1416	Васильева, д.	при р. Онегѣ.	21	21	2	7	10	
1417	Юркинская (Балусинская), д.	при р. Онегѣ.	22	22	5	21	21	Мельница.
1418	Исфедовская (Плисучье или Плисуча), д.	при р. Онегѣ.	22 <sup>1/2</sup>	22 <sup>1/2</sup>	7	24	27	
1419	Полумовская (Полумовская), д.	при р. Онегѣ.	23	23	5	15	16	
1420	Фонинская, д.	при р. Онегѣ.	23 <sup>1/2</sup>	23 <sup>1/2</sup>	5	10	15	
1421	Фроловская (Фролла), д.	при р. Онегѣ.	24	24	4	20	14	
1422	Окуловская, д.	при р. Онегѣ.	24	24	16	57	61	Часовня православная.
1423	Кардышнха, д.	при р. Онегѣ.	24 <sup>1/2</sup>	24 <sup>1/2</sup>	4	21	15	
1424	Савинская, д.	при р. Онегѣ.	25 <sup>1/2</sup>	25 <sup>1/2</sup>	8	19	20	

№	НАЗВАНІЕ НАСЕЛЕННЫХЪ МѢСТЪ.	ПОЛОЖЕНІЕ.	РАЗСТОЯНІЕ ВЪ ВЕРСТАХЪ.		ЧИСЛО ДВОРОВЪ, ЧИСЛО ДВОРОВЪ.	ЧИСЛО ЖИТЕЛЕЙ.		Составъ населенія; церкви и молитвенныя зданія; учебныя и благотворительныя заведенія; почтовыя станціи; ярмарки, базары, пристани; фабрики и заводы и т. п.
			Отъ уѣзди. города.	Отъ станок. кварт.		м. п.	ж. п.	
1425	Ананьинская, д.	при р. Онегѣ.	26	26	19	50	47	Часовни православная.
1426	Романовская, д.	при р. Воложкѣ.	27	27	8	25	38	
1427	Стрѣльница (Стрѣльце), д.	при р. Воложкѣ.	27 <sup>1/4</sup>	27 <sup>1/4</sup>	4	10	10	
1428	Ерзауловская (Монастырская), д.	при р. Воложкѣ.	27 <sup>1/2</sup>	27 <sup>1/2</sup>	3	8	13	
1429	Антипинская, д.	при р. Воложкѣ.	28	28	5	19	20	
1430	Туровская, д.	при р. Воложкѣ.	27 <sup>1/2</sup>	27 <sup>1/2</sup>	8	18	16	
1431	Рѣчка, д.	при рч. Вилемкѣ.	28	28	4	5	14	
1432	Иккна, д.	при р. Онегѣ.	28	28	8	17	27	
1433	Тороповская, д.	при р. Воложкѣ.	29	29	8	24	23	
1434	Боранга, д.	при р. Воложкѣ.	29	29	4	13	17	
1435	Шушорина, д.	при р. Онегѣ.	30	30	13	40	43	
1436	Щучелена, д.	при р. Воложкѣ.	31	31	9	28	30	
1437	Ломаккина, д.	при р. Воложкѣ.	31	31	10	27	30	
1438	Русановская (Русинова), д.	при р. Онегѣ.	31	31	8	27	25	
1439	Трегубовская, д.	при р. Онегѣ.	32	32	4	6	9	
1440	Деменина, д.	при р. Онегѣ.	33	33	7	14	29	
1441	Соболева, д.	при р. Онегѣ.	33 <sup>1/2</sup>	33 <sup>1/2</sup>	11	29	27	
1442	Беззаконниковская (Ганевская), д.	при р. Онегѣ.	34 <sup>1/2</sup>	34 <sup>1/2</sup>	11	35	34	
1443	Десятковская (Заболотье), д.	при р. Онегѣ.	35	35	9	22	25	
По лѣвую сторону этого тракта.								
1444	Васковская (Гудинъ конецъ), д.	при рч. Лекшкѣ.	29	29	11	36	45	Часовни православная.
1445	Макаровская (Макаръина гора), д.	при рч. Лекшкѣ.	28	28	12	33	42	
1446	Копоновское (Великій дворъ), с.	при рч. Лекшкѣ.	28	28	10	32	39	Церковь православная.
1447	Волосовская или Власовская (Никитинъ дворъ), д.	при рч. Лекшкѣ.	27	27	16	46	67	Часовни православная.
1448	Шульгинская или Шунгинская (Кутлова), д.	при рч. Лекшкѣ.	26	26	8	38	43	
1449	Морцихинская (Полуборье верхнее), д.	при рч. Лекшкѣ.	25 <sup>1/2</sup>	25 <sup>1/2</sup>	10	22	36	
1450	Долбневская (Полуборье нижнее), д.	при рч. Лекшкѣ.	25	25	7	19	17	
1451	Савинская (Барановщина), д.	при рч. Лекшкѣ.	22	22	6	17	17	Кузница.

№	НАЗВАНІЕ НАСЕЛЕННЫХЪ МѢСТЪ.	ПОЛОЖЕНІЕ.	РАЗСТОЯНІЕ ВЪ ВЕРСТАХЪ.		ЧИСЛО ДВОРОВЪ.	ЧИСЛО ЖИТЕЛЕЙ.		Составъ населенія; церкви и молитвенныя зданія; учебныя и благотворительныя заведенія; почтовыя станціи; ярмарки, базары, ярстаны; фабрики и заводы и т. п.
			Отъ уѣздн. города.	Отъ станок. кварт.		м. п.	ж. п.	
1452	Барановская или Барановщина (Кузнецкая), д.	при рч. Лекшиѣ.	22	22	5	17	21	
1453	Стукаловская (Ванецкая), д.	при рч. Лекшиѣ.	22	22	5	10	13	
1454	Митинская (Заколовская), д.	при колодцахъ.	18	18	13	37	45	
1455	Ивановская, д.	при колодцахъ.	18	18	16	48	68	
1456	Коновская (Чердина), д.	при колодцахъ.	17	17	6	20	16	
1457	Софоновская, д.	при колодцахъ.	16	16	14	46	44	Часовня православная.
1458	Диковская (Стойлова), д.	при колодцахъ.	16	16	10	42	44	Часовня православная.
1459	Рудниковская, д.	при колодцахъ.	16	16	3	9	13	
1460	Бекоревская (Жеребцова), д.	при колодцахъ.	14	14	8	26	29	
1461	Пальчевская (Кучина), д.	при колодцахъ.	14	14	3	11	8	
1462	Медведево (Медвѣжья), д.	при колодцахъ.	13	13	5	15	21	
1463	Артемона, д.	при колодцахъ.	13	13	5	15	18	
1464	Кочмаровская, д.	при колодцахъ.	13	13	11	43	34	
1465	Щекалова, д.	при колодцахъ.	13	13	8	28	19	
1466	Ананьино, д.	при колодцахъ.	12	12	6	19	17	Часовня православная.
1467	Туговина, д.	при колодцахъ.	12	12	5	15	20	
1468	Рубышкина, д.	при колодцахъ.	9	9	4	19	12	Кузница.
1469	Аксенова, д.	при колодцахъ.	9	9	2	9	7	
1470	Лѣсническій домъ, лѣс. д.	при колодцахъ.	6	6	1	1	3	
1471	Ершица, д.	при колодцахъ.	2	2	4	12	14	Кузница.
1472	Романовщина, д.	при колодцахъ.	2 <sup>1/2</sup>	2 <sup>1/2</sup>	4	14	12	Кузница.
1473	Онекалова, д.	при колодцахъ.	5	5	2	2	6	Кузница.
1474	Захаровская (Кузырина), д.	при рч. Чучексѣ.	10	10	13	42	40	Часовня православная.
1475	Вараксина, д.	при колодцахъ.	11	11	6	15	19	
1476	Шаблева, д.	при рч. Чучексѣ.	12	12	6	13	15	
1477	Лаврова, д.	при рч. Чучексѣ.	12	12	12	28	30	
1478	Шалехова, д.	при рч. Чучексѣ.	13	13	13	41	46	Часовня православная.
1479	Гарь, д.	при рч. Чучексѣ.	14	14	14	40	39	Часовня православная.
1480	Исклюдова, д.	при рч. Чучексѣ.	15	15	12	42	59	
1481	Титовская, д.	при р. Онегѣ.	28 <sup>1/2</sup>	28 <sup>1/2</sup>	3	12	10	

№	НАЗВАНІЕ НАСЕЛЕН- НЫХЪ МѢСТЪ.	ПОЛОЖЕНІЕ.	РАЗСТОЯНІЕ ВЪ ВЕРСТАХЪ.		ЧИСЛО ДВОРОВЪ.	ЧИСЛО ЖИТЕЛЕЙ.		Составъ населенія; церкви и молитвенныя зданія; учебныя и благотворительныя заведе- нія; почтовыя станціи; яр- марки, базары, пристани; фабрики и заводы и т. п.
			Отъ уѣзда. города.	Отъ станок. кварт.		м. п.	ж. п.	
	По Пудожемской просе- лочной дорогѣ, отъ гра- ницы Пудожскаго уѣзда до г. Каргополя.							
1482	Кайсаровская (Иса- ковщина), д.	при Лекшмозерѣ.	57	57	11	29	30	
1483	Ворогнниковская (Ие- красова), д.	при Лекшмозерѣ.	56 <sup>1/2</sup>	56 <sup>1/2</sup>	9	29	31	
1484	Хвалынская (Яков- ленина), д.	при Лекшмозерѣ.	56	56	14	51	64	Часовня православная. Поч- леги для арестантовъ.
1485	Илекнинская (пос.: Ру- чей и Орловская), д.	при Лекшмозерѣ.	55	55	17	59	62	
1486	Прокопшинская (Фе- дорощина), д.	при Лекшмозерѣ.	54 <sup>1/2</sup>	54 <sup>1/2</sup>	7	24	25	
1487	Гавриловская (Руб- цово), д.	при колодцахъ.	33	33	34	143	157	Часовня православная. Поч- леги для арестантовъ.
1488	Печниковскій по- гостъ (Затамонов- ское), с.	при колодцахъ.	19	19	31	81	84	Церковь православныхъ 2. Почлеги для арестантовъ.
1489	Глотовская (Грини- на), д.	при колодцахъ.	15	15	17	50	49	Часовня православная.
1490	Токаревская, д.	при колодцахъ.	9	9	14	31	38	Часовня православная.
1491	Моклевская (Грини- на), д.	при колодцахъ.	15	15	5	10	14	Часовня православная.
	По правую сторону этой дороги.							
1492	Антоновская (Бути- на), д.	при колодцахъ.	33	33	22	74	78	Часовня православная.
1493	Мелентьевская (Бе- регъ), д.	при колодцахъ.	33	33	19	59	73	Часовня православная.
1494	Киселевская, д.	при колодцахъ.	33	33	22	78	109	Часовня православная.
1495	Олеховская, д.	при колодцахъ.	19	19	26	72	85	
1496	Лисицинская (Стри- кова), д.	при колодцахъ.	18	18	26	90	94	
1497	Васильева, д.	при колодцахъ.	9	9	4	21	13	
1498	Лешина, д.	при колодцахъ.	8	8	2	7	8	
1499	Екатерининская (Со- синна), д.	при колодцахъ.	8	8	2	7	12	
	По лѣвую сторону этой дороги.							
1500	Федоровское (Пор- жнское), с.	при оз. Поржни- скомъ.	84	84	6	27	23	Церковь православная.
1501	Окатовская (Пор- жнская), д.	при оз. Поржни- скомъ.	84	84	5	15	17	

№	НАЗВАНІЕ НАСЕЛЕННЫХЪ МѢСТЪ.	ПОЛОЖЕНІЕ.	РАЗСТОЯНІЕ ВЪ ВЕРСТАХЪ.		ЧИСЛО ДВОРОВЪ.	ЧИСЛО ЖИТЕЛЕЙ.		Составъ населенія; церкви и молитвенныя зданія; учебныя и благотворительныя заведенія; почтовыя станціи; ярмарки, базары, пристани; фабрики и заводы т. п.
			Отъ уѣзди. города.	Отъ станов. кварт.		м. п.	ж. п.	
1502	Турово сельцо (Поржнинская), д.	при оз. Поржнинскомъ.	84	84	11	35	39	Кожевенныхъ заведеній 2. Мельница.
1503	Думинская, д.	при оз. Черномъ.	77	77	27	82	100	Часовня православная. Мельница.
1504	Ожегова, д.	при оз. Долгомъ.	75	75	7	29	31	
1505	Фельсвенская (пос.: Куромина, Херунова и Наволокъ), д.	при оз. Долгомъ.	75	75	13	42	40	Мельница.
1506	Хергозерскій погостъ (Пустынь), пос.	при Хергозерѣ.	82	82	2	3	2	Церквей православныхъ 2. Горжогъ.
1507	Гужона, д.	при оз. Гужонѣ.	73	73	18	64	63	
1508	Масельга, с.	при оз. Масельскомъ.	72	72	14	49	42	Церковь православная.
1509	Вильно (Вильнига), д.	при оз. Вильно.	71	71	8	22	28	
1510	Лекшмозерская пустынь, пуст.	при Лекшмозерѣ.	71	71	населенія не означено.			Церковь православная.
1511	Анфаловская или Анфиновская (пос.: Подлена, Гора и Погостская), д.	при Лекшмозерѣ.	65	65	36	116	129	Кузница.
1512	Лекшмозерскій погостъ (пос.: Морщинская, Калининна и Мартынова), с.	при Лекшмозерѣ.	65	65	35	112	117	Церковь православная.
1513	Базарниовская (пос.: Середка, Новожилова и Труфанова), д.	при Лекшмозерѣ.	63	63	32	80	115	
1514	Ивишская (пос.: Кукин и Труфановская), д.	при Лекшмозерѣ.	62	62	13	43	51	
1515	Челмозерская пустынь, пуст.	при Челмозерѣ.	53	53	2	3	—	Церквей православныхъ 2.
1516	Фонинская (Фонинъ Конецъ), д.	при колодцахъ.	34	34	10	41	52	Часовня православная.
1517	Дудкинская (Дьяконова), д.	при колодцахъ.	33	33	13	51	63	
1518	Наволово - Лядовскій погостъ (Столытоское), с.	при колодцахъ.	33	33	16	57	63	Церквей православныхъ 2.
1519	Стрѣлковская (пос.: Рудино и Рудино-Кольская), д.	при колодцахъ.	21	21	22	65	69	Часовня православная.
1520	Кувакинская, д.	при колодцахъ.	21	21	11	34	31	
1521	Огневская, д.	при колодцахъ.	20	20	17	47	63	Часовня православная.
1522	Красинковская (Молева гора), д.	при колодцахъ.	19	19	21	68	78	
1523	Фефеловская, д.	при колодцахъ.	11	11	12	37	43	Часовня православная.
1524	Березинъ, д.	при колодцахъ.	9	9	6	16	14	



№	НАЗВАНІЕ НАСЕЛЕННЫХЪ МѢСТЪ.	ПОЛОЖЕНІЕ.	РАЗСТОЯНІЕ ВЪ ПЕРСТАХЪ.		ЧИСЛО ДВОРОВЪ.	ЧИСЛО ЖИТЕЛЕЙ.		Составъ населенія; церкви и молитвенныя зданія; учебныя и благотворительныя заведенія; почтовыя станціи; ярмарки, базары, пристани; фабрики и заводы и т. п.
			Отъ уѣзди. города.	Отъ станов. кварт.		м. п.	ж. п.	
1525	Тининова, д.	при колодцахъ.	9	9	3	15	10	
1526	Малинина, д.	при колодцахъ.	8	8	7	14	25	
1527	Килина, д.	при колодцахъ.	7 <sup>1/2</sup>	7 <sup>1/2</sup>	3	11	12	
1528	Копынина (Копынина), д.	при колодцахъ.	7	7	3	5	6	
1529	Овласовщина, д.	при колодцахъ.	7	7	3	12	10	
1530	Калитина, д.	при колодцахъ.	6	6	3	7	7	Кузница.
1531	Ведрина (Ведрина), д.	при колодцахъ.	6	6	4	13	9	
1532	Межуръчьево (Межуръчье), д.	при колодцахъ.	6	6	13	30	35	Часовня православная.
1533	Совухина, д.	при колодцахъ.	5 <sup>1/2</sup>	5 <sup>1/2</sup>	17	20	28	
1534	Трещачиха, д.	при колодцахъ.	5	5	4	14	16	
1535	Манушкина, д.	при колодцахъ.	5	5	6	18	21	Волостное правленіе.
1536	Тельгино, д.	при колодцахъ.	5	5	2	7	9	Кузница.
1537	Родионовская, д.	при колодцахъ.	4	4	6	7	4	
1538	Навловскій погостъ, п. г.	при колодцахъ.	4	4	5	10	19	Церковь православная.
	На проселочной дорогѣ между Архангельскимъ трактомъ и Пудожемской дорогой отъ границы 2-го стана до г. Каргополя.							
1539	Крохниская, д.	при колодцахъ.	31 <sup>1/2</sup>	31 <sup>1/2</sup>	52	166	166	Часовня православная. Кожевенныхъ заведеній 6.
1540	Ръчно - Георгіевскій (Егорьевскій) погостъ, с.	при рч. Чурьегѣ.	31 <sup>1/4</sup>	31 <sup>1/4</sup>	16	49	57	Церковь православная. Сельское училище. Торжокъ. Мельница.
1541	Инокитовская (Колпакова), д.	при рч. Чурьегѣ.	31	31	32	88	111	Часовня православная. Волостное правленіе. Кожевенныхъ заведеній 4.
1542	Воробьевская, д.	при оз. Спяскомъ.	24	24	35	90	114	Часовня православная.
1543	Верхнечурьевскій погостъ (Агафоновское), с.	при оз. Спяскомъ.	23 <sup>1/2</sup>	23 <sup>1/2</sup>	23	61	74	Церквей православныхъ 2. Торжокъ.
1544	Моздышевская (Моздышева), д.	при колодцахъ.	22	22	16	50	54	Часовня православная. Мельница. Кузница.
1545	Черепашская (Черепаша), д.	при колодцахъ.	18	18	18	51	62	Часовня православная.
1546	Ольсѣвская, д.	при колодцахъ.	16	16	14	44	46	Часовня православная.
1547	Рябовская, д.	при колодцахъ.	10 <sup>1/2</sup>	10 <sup>1/2</sup>	11	32	32	
1548	Кобылиная, с.	при колодцахъ.	5	5	6	23	24	
1549	Бодухина, д.	при колодцахъ.	3	3	12	42	33	

№	НАЗВАНІЕ НАСЕЛЕННЫХЪ МѢСТЪ.	ПОЛОЖЕНІЕ.	РАЗСТОЯНІЕ ВЪ ВЕРСТАХЪ.		ЧИСЛО ДВОРОВЪ.	ЧИСЛО ЖИТЕЛЕЙ.		Составъ населенія; церкви и молитвенныя зданія; учебныя и благотворительныя заведенія; почтовые станціи; ярмарки, базары, пристани; фабрики и заводы и т. п.
			Отъ уѣздн. города.	Отъ станов. кварт.		м. п.	ж. п.	
1550	Ковригина, д.	при колодцахъ.	2 <sup>1</sup> / <sub>2</sub>	2 <sup>1</sup> / <sub>2</sub>	3	6	9	
1551	Зажигина, д.	при колодцахъ.	1	1	5	10	8	
	По правую сторону этой дороги.							
1552	Наволочная (Наволочъ), д.	при рч. Чурьегъ.	31	31	24	73	83	Мельница
1553	Зенкова (Залужій), д.	при колодцахъ.	22	22	15	45	51	
1554	Краснолажскій погостъ (Шенно), с.	при колодцахъ.	22	22	13	48	49	Церковь православная. Торжокъ.
1555	Кучиналда, д.	при колодцахъ.	22	22	80	210	214	Часовня православная.
1556	Максимовская (Острый Конецъ), д.	при колодцахъ.	18	18	25	72	73	Часовня православная. Мельница.
1557	Раколовская, д.	при колодцахъ.	17	17	16	44	50	Часовня православная.
1558	Часовенская (Новоселова), д.	при колодцахъ.	16 <sup>1</sup> / <sub>2</sub>	16 <sup>1</sup> / <sub>2</sub>	6	26	25	
1559	Бабинская (Бабинскій Край), д.	при колодцахъ.	14 <sup>1</sup> / <sub>2</sub>	14 <sup>1</sup> / <sub>2</sub>	11	27	23	
1560	Новгородская Лага (Овсенинскій Край), д.	при колодцахъ.	14 <sup>1</sup> / <sub>2</sub>	14 <sup>1</sup> / <sub>2</sub>	18	50	51	Часовня православная. Куница 2.
1561	Окуловская (Игнатова), д.	при колодцахъ.	12	12	10	22	27	
1562	Петровская (Петровщина), д.	при колодцахъ.	12	12	6	20	20	
1563	Евдокимовская (Край), д.	при колодцахъ.	12	12	12	38	40	
1564	Медвѣжье, д.	при колодцахъ.	12	12	15	36	44	Часовня православная.
1565	Пронина или Пронина гора (Гарь), д.	при колодцахъ.	10	10	14	41	46	
1566	Ринасона, д.	при колодцахъ.	6 <sup>1</sup> / <sub>2</sub>	6 <sup>1</sup> / <sub>2</sub>	8	37	36	
1567	Глазова (Монастырское подворье), д.	при колодцахъ.	6 <sup>1</sup> / <sub>2</sub>	6 <sup>1</sup> / <sub>2</sub>	1	1	—	
	По лѣвую сторону этой дороги.							
1568	Опаринская (Заручевье), д.	при колодцахъ.	23	23	9	35	44	Часовня православная.
1569	Наломашская, д.	при колодцахъ.	23	23	38	109	123	
1570	Киверинковская (Заручевье), д.	при колодцахъ.	23	23	4	15	12	
1571	Раевская (Заручевье), д.	при колодцахъ.	22	22	7	19	28	
1572	Великодворская (Заручевье), д.	при колодцахъ.	22	22	17	53	57	Часовня православная.
1573	Кузнецовская (Заручевье), д.	при колодцахъ.	21	21	4	10	14	

№	НАЗВАНІЕ НАСЕЛЕННЫХЪ МѢСТЪ.	ПОЛОЖЕНІЕ.	РАЗСТОЯНІЕ ВЪ ВЕРСТАХЪ.		ЧИСЛО ДВОРОВЪ.	ЧИСЛО ЖИТЕЛЕЙ.		Составъ населенія; церкви и молитвенныя зданія; учебныя и благотворительныя заведенія; почтовыя станціи; ярмарки, базары, пристани; фабрики и заводы и т. п.
			Отъ уѣздн. города.	Отъ станов. кварт.		м. п.	ж. п.	
1574	Гризиновская (Зарученье), д.	при колодцахъ.	21	21	16	54	56	Часовня православная.
1575	Макеимовская (Зарученье), д.	при колодцахъ.	20	20	23	79	64	Часовня православная.
1576	Савина Лага (Сашина), д.	при колодцахъ.	14	14	45	137	138	Часовня православная.
1577	Туровская Лага (Турово), д.	при колодцахъ.	12 <sup>1</sup> / <sub>2</sub>	12 <sup>1</sup> / <sub>2</sub>	17	42	49	
1578	Прокопьевская (Промуткина), д.	при колодцахъ.	12	12	7	12	20	
1579	Полубоярскій погостъ, пов.	при колодцахъ.	11 <sup>3</sup> / <sub>4</sub>	11 <sup>3</sup> / <sub>4</sub>	3	4	5	Церковь православная.
1580	Лыскова, д.	при колодцахъ.	8	8	8	25	32	Кузница.
1581	Гужева, д.	при рч. Чучекѣ	7 <sup>1</sup> / <sub>2</sub>	7 <sup>1</sup> / <sub>2</sub>	15	37	43	
1582	Зашелье, д.	при колодцахъ.	6	6	10	32	40	
1583	Даниловщина, д.	при колодцахъ.	4	4	5	16	10	
1584	Иволженское (пос.: Супоково и Сауниинскій Златоустовскій погостъ), с.	при колодцахъ.	4	4	5	20	16	Церковь православная.
1585	Залижье, д.	при колодцахъ.	4	4	2	10	15	
1586	Пашковщина, д.	при колодцахъ.	4	4	3	8	8	
1587	Войновщина (Супанова), д.	при колодцахъ.	4	4	3	10	10	
1588	Кларова, д.	при колодцахъ.	3 <sup>1</sup> / <sub>2</sub>	3 <sup>1</sup> / <sub>2</sub>	2	5	5	
1589	Кривошеха, д.	при колодцахъ.	4	4	2	5	4	
1590	Дьяково, д.	при колодцахъ.	3	3	7	19	13	
1591	Косолапиха, д.	при колодцахъ.	3	3	1	8	10	
1592	Несово, д.	при колодцахъ.	3	3	3	13	13	Кузница.
1593	Нѣтухово, д.	при колодцахъ.	3	3	3	10	12	
1594	Курениха, д.	при колодцахъ.	2 <sup>1</sup> / <sub>2</sub>	2 <sup>1</sup> / <sub>2</sub>	4	10	12	
1595	Овчинникова (Овчинино), д.	при колодцахъ.	2	2	1	4	4	
<p>Между Архангельскимъ почтовымъ трактомъ и проселочной Шенкурской дорогой, отъ границы Кирилловскаго уѣзда (Волгор. губ.) до гор. Каргополя, — по восточ. берегу озера Лача.</p>								
1596	Рябона, д.	при р. Ковжѣ.	41	41	12	33	38	
1597	Ковнина (пос.: Ковнинскій погостъ и Кузницкая), с.	при р. Ковжѣ.	40	40	21	49	71	Церковь православная.

№	НАЗВАНІЕ НАСЕЛЕННЫХЪ МѢСТЪ.	ПОЛОЖЕНІЕ.	РАЗСТОЯНІЕ ПРѢВЕРСТАХЪ.		ЧИСЛО ДВОРОВЪ.	ЧИСЛО ЖИТЕЛЕЙ.		Составъ населенія; церкви и общественныя зданія; учебныя и благотворительныя заведенія; почтовыя станціи; ярмарки, базары, пристани; фабрики и заводы и т. п.
			Отъ уѣзди. города.	Отъ станов. кварт.		м. п.	ж. п.	
1598	Попона, д.	при р. Кожѣ.	40	40	12	42	58	Часовня православная.
1599	Быкова, д.	при р. Кожѣ.	40 <sup>1/2</sup>	40 <sup>1/2</sup>	14	33	38	Часовня православная.
1600	Шемуковская (Нустошь), д.	при р. Кожѣ.	41 <sup>1/2</sup>	41 <sup>1/2</sup>	8	17	28	Часовня православная.
1601	Тимошинская или Пойманническая (Никитина), д.	при оз. Лача.	37	37	15	30	43	Часовня православная.
1602	Бѣлая (Остафьева), д.	при оз. Лача.	37	37	22	65	65	Часовня православная.
1603	Морщинская (пос.: Алешина и Никольскій погостъ), с.	при оз. Лача.	37	37	22	62	62	Церковь православная.
1604	Меньшиковская (Нижній Конецъ), д.	при оз. Лача.	37	37	20	73	74	Часовня православная.
1605	Васьковская (Баланина), д.	при оз. Лача.	37	37	10	20	23	Часовня православная.
1606	Лавровская (Москва), д.	при оз. Лача.	37	37	9	16	19	
1607	Климушинская (Нижній Конецъ), д.	при оз. Лача.	37	37	7	17	18	
1608	Клиновская (Денисова), д.	при колодцахъ.	30	30	21	53	53	
1609	Гришинская (Курпиль), д.	при колодцахъ.	30	30	12	28	35	
1610	Науменовское (пос.: Тарасова и Замошскій погостъ), с.	при колодцахъ.	30	30	18	21	24	Церковь православная.
1611	Лысковская (Заполье), д.	при колодцахъ.	30	30	6	13	14	
1612	Большекондратовская (пос.: Кондратовская и Кузница), д.	при колодцахъ.	16	16	31	88	109	Часовня православная.
1613	Сидоровская (Федорова), д.	при колодцахъ.	16	16	15	36	35	Часовня православная.
1614	Лавинская большая и малая (Зернина), д.	при колодцахъ.	15 <sup>3/4</sup>	15 <sup>3/4</sup>	14	53	56	Часовня православная.
1615	Демидовская (Кузнецова), д.	при колодцахъ.	13 <sup>1/2</sup>	13 <sup>1/2</sup>	20	64	68	Часовня православная. Мельница 2. Кузница.
1616	Полуновое (Ольчскій погостъ), пос.	при оз. Святомъ.	12 <sup>1/2</sup>	12 <sup>1/2</sup>	6	10	7	Церковь православныхъ 3. Приходское училище.
1617	Калитинская (Великая), д.	при оз. Святомъ.	12	12	27	68	77	Часовня православная. Волостное правленіе.
1618	Малокондратовская (Часовенская), д.	при колодцахъ.	11	11	16	45	50	Часовня православная. Кузница.
1619	Овласовская (Горбыль), д.	при колодцахъ.	11	11	2	6	7	
1620	Денисова (Стрѣжкова), д.	при колодцахъ.	11	11	3	9	12	

№	НАЗВАНІЕ НАСЕЛЕННЫХЪ МѢСТЪ.	ПОЛОЖЕНІЕ.	РАЗСТОЯНІЕ ВЪ ВЕРСТАХЪ.		ЧИСЛО ДВОРОВЪ.	ЧИСЛО ЖИТЕЛЕЙ.		Составъ населенія; церкви и молитвенныя зданія; учебныя и благотворительныя заведенія; почтовыя станціи; ярмарки, базары, пристани; фабрики и заводы и т. п.
			Отъ уѣзди. города.	Отъ станов. кварт.		м. п.	ж. л.	
1621	Вахрушева, д.	при колодцахъ.	11	11	5	20	24	Часовня православная.
1622	Николаевская (Залесье), д.	при колодцахъ.	11	11	6	15	15	
1623	Алексеиха (Кремлевская), д.	при колодцахъ.	10	10	5	14	22	
1624	Негодневская (Титона), д.	при колодцахъ.	10	10	8	24	28	Часовня православная.
1625	Никитинская (Омьсона), д.	при колодцахъ.	10	10	6	12	12	
1626	Визовская (Остудино), д.	при колодцахъ.	10	10	4	17	19	
1627	Поршинская (Заньлона), д.	при колодцахъ.	10	10	3	12	15	
<b>2-й СТАВЪ.</b>								
На Архангельскомъ почтовомъ тракѣ, отъ становой квартиры въ д. Шелеховской до границы съ Архангельскою губерніею.								
1628	Шелеховская (Архангель), д.	при р. Онегѣ.	51	станов. кварт.	25	67	66	Сельское управленіе. Почтовая и обывательская станціи. Земскій перевозъ чрезъ р. Онегу. Мельница.
1629	Архангельскій погостъ, кол.	при р. Онегѣ.	51 <sup>1/4</sup>	1/4	4	14	12	Церквей православныхъ 2.
1630	Сорокинская, д.	при р. Онегѣ.	51 <sup>1/4</sup>	1/4	17	49	53	Часовня православная. Арестантскихъ почлеговъ 2.
1631	Маринина новая и старая, д.	при колодцахъ.	53	2	8	19	23	
1632	Марковская (Культа), д.	при рч. Культѣ.	55	4	24	81	88	Часовня православная.
1633	Мартыновская (Луги), д.	при колодцахъ.	61	10	56	206	216	Часовня православная. Мельница. Кузница.
1634	Луговскій погостъ, и т.	при колодцахъ.	61 <sup>1/4</sup>	10 <sup>1/4</sup>	2	5	1	Церковь православная. Мельница.
1635	Эктышевская (пос.: За-Эктышь и Голодово), д.	при рч. Эктышѣ.	74	24	9	27	33	Мельница.
1636	Проймачевская (пос.: Голодово и Малое Кошено), д.	при рч. Эктышѣ.	74	24	38	101	98	Часовня православная. Сельское управленіе. Почтовая станція. Почлеговъ для арестантовъ.
1637	Мишиновская (Кошено большое), д.	при колодцахъ.	76	26	42	112	116	Часовня православная. Сельское управленіе. Почтовая станція. Почлеговъ для арестантовъ.

№	НАЗВАНІЕ НАСЕЛЕННЫХЪ МѢСТЪ.	ПОЛОЖЕНІЕ.	РАВСТОЯНІЕ ВЪ ВЕРСТАХЪ.		ЧИСЛО ДВОРОВЪ.	ЧИСЛО ЖИТЕЛЕЙ.		Составъ населенія; церкви и молитвенныя зданія; учебныя и благотворительныя заведенія; почтовыя станціи; ярмарки, базары, пристани; фабрики и заводы и т. п.
			Отъ уѣзди. города.	Отъ станов. кварт.		м. п.	ж. п.	
1638	Луконовская (Конно большое), д.	при безымянномъ ключѣ.	76	26	58	208	205	Часовня православная. Волостное правленіе. Обывательская станція. Мельница 4. Кузница 3. Торжокъ.
1639	Новинская (Новины), д.	при р. Онегѣ.	86	36	39	137	138	
1640	Большескорельская, д.	при р. Онегѣ.	88	38	20	63	76	Часовня православная.
1641	Малокорельская, д.	при р. Онегѣ.	88	38	16	66	76	Кузница.
1642	Костина, д.	при р. Онегѣ.	97	46	20	59	57	Часовня православная. Почтовая станція. Кузница.
1643	Агафоновская (Красная), д.	при р. Онегѣ.	98	47	11	30	27	
1644	Андрюковская (Красная), д.	при р. Онегѣ.	98	47	12	32	38	Обывательская станція. Почлеги для арестантовъ.
1645	Кувакина, д.	при р. Онегѣ.	100	49	15	58	50	Часовня православная. Мельница.
1646	Шилгачева (Малые Мойжи), д.	при р. Онегѣ.	105	54	14	37	30	Кузница.
1647	Гоголева, д.	при р. Онегѣ.	107 <sup>1/2</sup>	56 <sup>1/2</sup>	15	42	47	Мельница Кузница.
1648	Боброва, д.	при р. Онегѣ.	108	57	11	29	35	Часовня православная.
1649	Зябчина, д.	при р. Онегѣ.	110	59	6	25	27	
1650	Богданово село, д.	при р. Онегѣ.	117	66	29	58	72	Часовня православная. Волостное правленіе. Кузница.
1651	Семеновна, д.	при р. Мошѣ.	120	69	20	66	76	
1652	Федова, д.	при р. Мошѣ.	120	69	33	81	95	Часовня православная. Эталь. Почтовая и обывательская станція. Перевозъ чрезъ р. Мошу. Мельница.
	По правую сторону этого тракта.							
1653	Нижнетрубиченская (Нижняя), д.	при оз. Лахтѣ.	75	25	54	133	179	Часовня православная.
1654	Пожарищенская (пос. Пожарище, Задняя Дуброва и Погостъ), д.	при оз. Ильинскомъ.	77	27	15	42	53	
1655	Заднедубровскій погостъ (Часовенское), с.	при оз. Ильинскомъ.	77	27	22	57	50	Церковь православная.
1656	Карисовская или Красовская (Верхній Конецъ), д.	при оз. Ильинскомъ.	78	28	8	28	26	
1657	Леницинская (Верхній Конецъ), д.	при Пукозерѣ и оз. Кругломъ.	78	28	16	50	57	
1658	Климова (Верхній Конецъ), д.	при Пукозерѣ и оз. Кругломъ.	78 <sup>1/2</sup>	28 <sup>1/2</sup>	20	55	59	Кузница.
1659	Угловская, д.	при Пукозерѣ и оз. Кругломъ.	79	79	7	20	18	

№	НАЗВАНІЕ НАСЕЛЕННЫХЪ МѢСТЪ.	ПОЛОЖЕНІЕ.	РАЗСТОЯНІЕ ВЪ ВЕРСТАХЪ.		ЧИСЛО ДВОРОВЪ.	ЧИСЛО ЖИТЕЛЕЙ.		Составъ населенія; церкви и молитвенныя здания; учебныя и благотворительныя заведенія; почтовыя станціи; ярмарки, базары, пристани; фабрики и заводы и т. п.
			Отъ уѣздн. города.	Отъ станов. кварт.		м. п.	ж. п.	
1660	Чажинскій погостъ (Чажинское), с.	при рч. Чаженьѣ.	82	52	28	91	83	Церковь православная. Мельница. Кузница.
1661	Корзона, д.	при р. Мошѣ.	119 <sup>1/2</sup>	68 <sup>1/2</sup>	12	42	45	
1662	Харлона, д.	при р. Мошѣ.	120 <sup>1/2</sup>	69 <sup>1/2</sup>	9	32	21	
1663	Коротлева, д.	при р. Мошѣ.	120	69	8	21	24	
1664	Сандрова, д.	при р. Мошѣ.	120 <sup>1/4</sup>	69 <sup>1/4</sup>	8	25	30	
1665	Кабанца, д.	при р. Мошѣ.	121	70	8	6	5	
1666	Зинова, д.	при р. Мошѣ.	121	70	15	42	43	Мельница. Кузница.
1667	Зубона, д.	при р. Мошѣ.	121	70	14	31	34	
1668	Зашендома, д.	при р. Мошѣ.	122	72	7	25	39	Часовня православная. Мельница.
1669	Шиботона, д.	при р. Мошѣ.	122	71	5	15	12	
1670	Заборье, д.	при р. Мошѣ.	124	73	1	1	1	
1671	Мышеловская (Мышеловская), д.	при р. Мошѣ.	126	75	14	90	48	
1672	Проконова (Юконова), д.	при р. Мошѣ.	126	75	14	54	49	Часовня православная.
По лѣвую сторону этого тракта.								
1673	Клиновская, д.	при р. Онегѣ.	51	1	14	35	36	Мельница.
1674	Маслинская, д.	при р. Онегѣ.	53	2	11	28	38	Часовня православная. Мельница.
1675	Коротлевская, д.	при р. Онегѣ.	54	3	14	42	44	Мельницъ 2.
1676	Гужовская (Мичкутина), д.	при р. Онегѣ.	54	3	2	5	8	
1677	Озерская, д.	при колодцахъ.	56	5	57	168	182	
1678	Губаревская (Индяшева), д.	при колодцахъ.	57	6	11	33	36	
1679	Шугинская (Бабкина), д.	при р. Онегѣ.	57 <sup>1/2</sup>	6 <sup>1/2</sup>	8	20	22	
1680	Часовенская (Бабкина), д.	при р. Онегѣ.	58	7	8	21	21	Часовня православная.
1681	Найковская или Кузнецова (Бабкина), д.	при р. Онегѣ.	58	7	11	36	36	
1682	Никофоровская или Оглодова (Бабкина), д.	при р. Онегѣ.	59	8	7	15	21	
1683	Степановская (Засериха), д.	при р. Онегѣ.	59	8	1	5	8	
1684	Гольцова, д.	при р. Онегѣ.	57	5	7	29	28	Мельница.
1685	Исчавое (Ишчанская), д.	при колодцахъ.	57	5	11	33	29	Часовня православная.
1686	Лыткина, д.	при р. Онегѣ.	59	7	10	18	22	

№	НАЗВАНІЕ НАСѢДЕННЫХЪ МѢСТЪ.	ПОЛОЖЕНІЕ.	РАЗСТОЯНІЕ ВЪВЕРСТАХЪ.		ЧИСЛО ДВОРОВЪ.	ЧИСЛО ЖИТЕЛЕЙ.		Составъ населенія; церкви и молитвенныя зданія; учебныя и благотворительныя заведенія; почтовые станціи; ярмарки, базары, пристани; фабрики и заводы т. п.
			Отъ уѣздн. города.	Отъ станов. кварт.		м. п.	ж. п.	
1687	Машкинское (Подгорье или Горка), д.	при р. Онегѣ.	60	8	22	61	63	Мельница.
1688	Троицкій погостъ (Семеновское), с.	при р. Онегѣ.	57	7	32	81	106	Церковью православныхъ 2. Сельское управленіе. Приходское училище. Ярмарка Торжковъ 4. Перевозъ чрезъ р. Онегу.
1689	Троицкій Единовѣрческій погостъ, пос.	при р. Онегѣ.	57 <sup>1</sup> / <sub>4</sub>	7 <sup>1</sup> / <sub>4</sub>	2	4	4	
1690	Олехова горка, д.	при р. Онегѣ.	58	6	15	54	55	Часовня православная. Мельница.
1691	Мухина, д.	при р. Онегѣ.	58	6	13	33	34	
1692	Щелкинская (Тюкалова), д.	при р. Онегѣ.	59	7	5	15	10	
1693	Букшинова, д.	при р. Онегѣ.	60	8	10	29	33	Мельница.
1694	Коженикова (Игнасна), д.	при р. Онегѣ.	60	8	12	29	37	
1695	Наумовская (Выставка), д.	при р. Онегѣ.	60	8	8	17	20	
1696	Спицинская (Шпикина), д.	при р. Онегѣ.	60	8	12	51	32	
1697	Васильевская (Сотникова), д.	при р. Онегѣ.	60	8	10	36	35	
1698	Курицинская, д.	при р. Онегѣ.	61	9	13	25	39	
1699	Кулемина, д.	при р. Онегѣ.	64	12	11	29	37	Мельница 2.
1700	Филева, д.	при р. Онегѣ.	65	13	5	10	18	
1701	Волкова, д.	при р. Онегѣ.	64	12	8	21	17	Кузница.
1702	Залисье, д.	при р. Онегѣ.	64	12	9	25	26	Мельница 2.
1703	Захаровская (Заборье), д.	при р. Онегѣ.	64	12	11	30	27	Мельница. Кузница.
1704	Никольская, д.	при р. Онегѣ.	63	12	45	106	133	
1705	Ермолинская, д.	при р. Онегѣ.	65	13	29	70	71	Кузница.
1706	Андреевская, д.	при р. Онегѣ.	66	12	15	39	41	Кузница.
1707	Шапнова, д.	при р. Онегѣ.	66	14	6	22	19	
1708	Мозолна, д.	при р. Онегѣ.	67	15	6	15	24	
1709	Боконская, д.	при р. Онегѣ.	67	15	2	4	7	
1710	Пресленна, д.	при р. Онегѣ.	67	15	19	60	73	Мельница 2. Перевозъ чрезъ р. Онегу.
1711	Амосовская, д.	при колодцахъ.	67	13	14	37	45	Мельница.
1712	Акуновская или Онуковская, д.	при колодцахъ.	67	13	18	26	38	Мельница.
1713	Ошхакская, д.	при колодцахъ.	67 <sup>1</sup> / <sub>4</sub>	13 <sup>1</sup> / <sub>4</sub>	18	58	60	Кузница.
1714	Фефелова (Ручей), д.	при р. Онегѣ.	68	16	15	41	40	Мельница.
1715	Вншхакская (Ручей), д.	при р. Онегѣ.	68	16	10	25	32	Волостное правленіе.



№	НАЗВАНІЕ НАСЕЛЕННЫХЪ МѢСТЪ.	ПОЛОЖЕНІЕ.	РАЗСТОЯНІЕ ВЪ ВЕРСТАХЪ.		ЧИСЛО ДВОРОВЪ.	ЧИСЛО ЖИТЕЛЕЙ.		Составъ населенія; церкви и молитвенныя зданія; учебныя и благотворительныя заведенія; почтовыя станціи; ярмарки, базары, пристани; фабрики и заводы и т. п.
			Отъ уѣзди. города.	Отъ станов. кварт.		м. п.	ж. п.	
1716	Быковская (Боконская), д.	при р. Онегѣ.	68	16	18	55	54	Кузница.
1717	Головинская, д.	при колодцахъ.	67 <sup>1/2</sup>	13 <sup>1/2</sup>	19	50	59	Мельница.
1718	Варшарская, д.	при колодцахъ.	68	14	18	54	44	Часовня православная.
1719	Агарчица или Агарковская (Шелтома), д.	при колодцахъ.	64	12	14	31	42	Мельница.
1720	Подгорье (Шелтома), д.	при рч. Шелтомѣ.	64	12	17	43	63	Часовня православная.
1721	Назарова (Шелтома), д.	при рч. Шелтомѣ.	64	12	25	61	68	Мельница.
1722	Михалева (Чурьегѣ), д.	при р. Чурьегѣ.	66	14	17	49	48	Мельница.
1723	Тарасиха или Охлебническая (Чурьегѣ), д.	при р. Чурьегѣ.	66	14	15	29	43	
1724	Бучниковская или Бочниковская (Шиница), д.	при р. Чурьегѣ.	66	14	5	11	17	Мельница.
1725	Ворошилица, д.	при р. Чурьегѣ.	66	14	12	33	36	Мельница.
1726	Куйкина, д.	при р. Чурьегѣ.	66	14	10	28	29	
1727	Ситникова гора, д.	при р. Чурьегѣ.	67	15	7	21	19	
1728	Якунина, д.	при р. Чурьегѣ.	67	15	6	17	12	
1729	Горбачевская (Шена), д.	при р. Чурьегѣ.	67	15	8	19	19	
1730	Консерцова гора, д.	при р. Чурьегѣ.	67	15	8	18	16	Кузница.
1731	Ютлева (Ютьегѣ), д.	при рч. Ютьегѣ.	68	16	6	24	25	Мельница.
1732	Ожибокская (Гора), д.	при рч. Ютьегѣ.	68	16	19	43	49	Мельница.
1733	Чузаровская (Зяютлюжѣ), д.	при р. Чурьегѣ.	67	15	18	53	66	Часовня православная.
1734	Ремисовская (Патрушица), д.	при р. Чурьегѣ.	67	15	13	38	33	Мельница.
1735	Бетина (Токарева), д.	при р. Чурьегѣ.	68	16	5	12	9	
1736	Чумаковская (Щапона), д.	при р. Чурьегѣ.	69	17	3	15	12	
1737	Тимоховская (Чортонъ Конецъ), д.	при р. Чурьегѣ.	70	18	17	49	62	Мельница.
1738	Щелье (Гари), д.	при р. Чурьегѣ.	62	39	5	14	12	Часовня православная. Мельница.
1739	Воробьевская (Норобль), д.	при р. Онегѣ.	74	22	29	90	120	Мельница. Кузница.
1740	Вуритовская, д.	при ключѣ Куритовскомъ.	72	21	26	63	80	Часовня православная. Мельница 2.
1741	Потылицинская (Нессо), д.	при ключѣ Потылицинскомъ.	70 <sup>1/2</sup>	20 <sup>1/2</sup>	22	57	60	Мельница.

№	НАЗВАНІЕ НАСЕЛЕННЫХЪ МѢСТЪ.	ПОЛОЖЕНІЕ.	РАЗСТОЯНІЕ ВЪ ВЕРСТАХЪ.		ЧИСЛО ДВОРОВЪ.	ЧИСЛО ЖИТЕЛЕЙ.		Составъ населенія; церкви и молитвенныя зданія; учебныя и благотворительныя заведенія; почтовыя станціи; ярмарки, базары, пристани; фабрики и заводы и т. п.
			Отъ уѣзди. города.	Отъ станов. кварт.		м. п.	ж. п.	
1742	Бабинская (пос.: Макарова и Плесо), д.	при р. Онегѣ.	70	21	31	55	71	
1743	Антушевская (Плесо), д.	при р. Онегѣ.	69 <sup>1/2</sup>	20 <sup>1/4</sup>	14	41	46	Часовня православная
1744	Плесскій погостъ (Телегнинское), с.	при р. Онегѣ.	68	19	22	53	65	Церковь православная. Торжокъ 3. Перевозъ чрезъ р. Онегу.
1745	Жаровская, д.	при оз. Жаровскомъ.	67	15	11	41	48	
1746	Ручьевская (Ручьево), д.	при руч. Ручьевскомъ.	66	17	44	109	129	Мельница 2.
1747	Михайловская или Худая сторона (Волово), д.	при р. Онегѣ.	72	20	24	64	66	Мельница.
1748	Исаковская или Подгорье (Волово), д.	при р. Онегѣ.	72	20	5	8	10	
1749	Лельмовская (Волово верхнее), д.	при р. Онегѣ.	72	20	8	18	25	
1750	Моск витинковская или Наволокъ (Волово), д.	при р. Онегѣ.	72	20	12	28	29	
1751	Подвижная или Рѣдклина (Волово), д.	при р. Онегѣ.	72	20	25	59	58	
1752	Королевская (Волово), д.	при р. Онегѣ.	72	20	21	45	57	
1753	Федоровская (Овчинъ Конецъ), д.	при р. Кенѣ.	72	20	26	80	74	Часовня православная.
1754	Рудниковская (Горушка), д.	при р. Кенѣ.	72	20	7	25	38	
1755	Стенановская (Устерга), д.	при р. Кенѣ.	72	20	23	70	110	Мельница.
1756	Бобровская (Сторона малая), д.	при р. Чурьегѣ.	72	20	16	55	63	Кузница.
1757	Ковчинская или Кухтинъ - Наволокъ (Сторона большая), д.	при р. Чурьегѣ.	72	20	38	124	160	Часовня православная. Мельница 2.
1758	Ивановская (Лисья), д.	при рр. Кенѣ и Чурьегѣ.	73	21	8	26	32	Кузница.
1759	Измайловское (пос.: Лешина и Кенорѣцкій погостъ), с.	при р. Кенѣ.	73	21	21	66	86	Церковь православная. Мельница 1.
1760	Максимовская (Савина), д.	при р. Кенѣ.	74	22	21	62	60	
1761	Самкова (Соймусова), д.	при р. Кенѣ.	81	29	8	23	30	Часовня православная. Кузница.
1762	Коропій дворъ (Бабинская), д.	при р. Кенѣ.	89	39	4	14	13	Мельница.
1763	Пердунова (Гомашевская), д.	при р. Онегѣ.	102	51	9	21	28	
1764	Порѣлка, д.	при р. Онегѣ.	101	50	6	19	16	

№	НАЗВАНІЕ НАСЕЛЕННЫХЪ МѢСТЪ.	ПОЛОЖЕНІЕ.	РАЗСТОЯНІЕ ВЪ ВѢРСТАХЪ.		ЧИСЛО ДВОРОВЪ.	ЧИСЛО ЖИТЕЛЕЙ.		Составъ населенія; церкви и молитвенныя зданія; учебныя и благотворительныя заведенія; почтовыя станціи; ярмарки, базары, пристани; фабрики и заводы и т. п.
			Отъ уѣздн. города.	Отъ станов. кварт.		м. п.	ж. п.	
1765	Самылова, д.	при р. Онегѣ.	102 <sup>1/2</sup>	51 <sup>1/2</sup>	11	34	23	Часовня православная.
1766	Гризева, д.	при р. Онегѣ.	103	52	12	33	37	
1767	Нашевская (Мойки большіе), д.	при безымянномъ ключѣ.	106	55	15	41	47	Мельница. Кузница.
1768	Монастырская, д.	при р. Онегѣ.	113	62	4	7	15	
1769	Бодухина, д.	при р. Онегѣ.	115 <sup>1/2</sup>	62 <sup>1/2</sup>	5	20	20	Кузница.
1770	Норозова, д.	при р. Онегѣ малой,	114	63	5	15	11	
1771	Рублева, д.	при р. Онегѣ малой.	114 <sup>1/2</sup>	63 <sup>1/2</sup>	5	13	20	
1772	Иринина, д.	при р. Онегѣ малой.	115	64	2	7	9	
1773	Губина, д.	при р. Онегѣ малой.	116	65	6	19	39	
1774	Мануйловская (пос.: Елементьево и Островская), д.	при р. Онегѣ малой.	115	64	13	38	38	Часовня православная.
1775	Конецъ-Островъ, д.	при р. Онегѣ малой.	114	63	1	5	3	
1776	Жукова, д.	между рр. большой и малой Онеги.	115	64	3	7	6	
1777	Кипрова, д.	между рр. большой и малой Онеги.	116	65	4	7	11	
1778	Волкова, д.	между рр. большой и малой Онеги.	117	66	3	4	11	Кузница.
1779	Маслова, д.	между рр. большой и малой Онеги.	117 <sup>1/2</sup>	66 <sup>1/2</sup>	3	9	7	
1780	Угрюмова, д.	между рр. большой и малой Онеги.	118	67	2	7	4	
1781	Яковлевская (Миронъ Дворъ), д.	между рр. большой и малой Онеги.	119	68	10	23	26	
1782	Белова, д.	при р. Онегѣ малой.	117	66	12	34	44	
1783	Воронова (Артемьевская), д.	при р. Онегѣ малой.	118	67	7	18	18	
1784	Нирогова, д.	при устьѣ р. Моши.	119	68	13	46	48	
1785	Устьмошскій погостъ, с.	при устьѣ р. Моши.	119	68	18	16	20	Церковь православныхъ 3. Приходское училище. Торжокъ 3. Перевозъ чрезъ рѣку Мошу и Онегу.
1786	Ленина, д.	при устьѣ р. Моши.	120	69	16	43	42	Кузница.
1787	Мозоловская (Клементьева), д.	при устьѣ р. Моши.	120	69	14	39	46	Часовня православная.
1788	Горка (Савинская), д.	при р. Онегѣ.	120	69	15	54	52	Часовня православная. Кузница.
1789	Васильевская (Уголь малый), д.	при р. Онегѣ.	120 <sup>1/2</sup>	69 <sup>1/2</sup>	13	34	41	

№	НАЗВАНІЕ НАСЕЛЕННЫХЪ МѢСТЪ.	ПОЛОЖЕНІЕ.	РАЗСТОЯНІЕ ВЪ ВЕРСТАХЪ.		ЧИСЛО ДВОРОВЪ.	ЧИСЛО ЖИТЕЛЕЙ.		Составъ населенія; церкви и молитвенныя здания; учебныя и благотворительныя заведенія; почтовыя станціи; ярмарки, базары, пристани; фабрики и заводы и т. п.
			Отъ уѣздн. города.	Отъ станов. кварт.		м. п.	ж. п.	
1790	Тарасова, д.	при р. Онегѣ большой.	121	70	19	37	52	
1791	Закужининская (Уголь большой), д.	при р. Онегѣ большой.	121	70	14	45	45	Часовня православная. Мельница.
1792	Иглинъ ручей (Ручейская), д.	при р. Онегѣ большой.	122	71	13	36	30	Мельница 2.
1793	Сысова, д.	при р. Онегѣ большой.	123	72	13	22	36	Часовня православная. Мельница 2. Кузница.
1794	Денисова и Холмъ (Прикалтокъ), д.	при р. Онегѣ.	125	74	16	41	51	Мельница.
1795	Шухова, д.	при р. Онегѣ.	125 <sup>1/2</sup>	74 <sup>1/2</sup>	7	22	24	
1796	Лукинская, д.	при р. Онегѣ.	126	75	8	26	25	Кузница.
1797	Кашкина (Каткинская), д.	при р. Онегѣ.	127	76	6	19	14	
1798	Рамеце (Завалы), д.	при р. Онегѣ.	129	78	6	12	17	Мельница.
1799	Раковандя, д.	при р. Онегѣ.	130	79	2	6	12	Мельница.
1800	Рослякова, д.	при р. Онегѣ.	132	81	15	46	56	
1801	Ипкина (Носемылова), д.	при р. Онегѣ.	134	83	6	15	14	Мельница.
1802	Живоглядова (Митрофановская), д.	при р. Онегѣ.	136	85	5	16	18	
	На Архангельскомъ почтовомъ трактѣ, отъ становой квартиры до границы съ первымъ станомъ.							
1803	Марковская (Фоминская), д.	при руч. Фоминскомъ.	42	8 <sup>1/2</sup>	2	8	12	Мельница.
1804	Нузыренская (Давыдова), д.	при руч. Давыдовъ.	41 <sup>1/2</sup>	9 <sup>1/2</sup>	7	20	21	
1805	Аооисовская (Заноложье), д.	при р. Онегѣ.	39	12	17	45	44	Мельница.
1806	Трофимовская (Филатова), д.	при р. Чучекшѣ.	37	13 <sup>1/2</sup>	9	15	27	Часовня православная. Сельское управленіе. Сельское училище. Заводъ (спичечный).
1807	Волосовскій одиночирческій погостъ, пог.	при р. Чучекшѣ.	36 <sup>3/4</sup>	13 <sup>3/4</sup>	3	3	3	Церковь православная.
	По правую сторону этого тракта.							
1808	Сидоровская (Жуницова), д.	при рч. Чучекшѣ.	37 <sup>1/2</sup>	14	10	17	31	Мельница.
1809	Бронниковская (Мальцова), д.	при рч. Чучекшѣ.	29	14 <sup>1/2</sup>	11	33	32	Мельница. Кузница 5.

№	НАЗВАНІЕ НАСЕЛЕННЫХЪ МѢСТЪ.	ПОЛОЖЕНІЕ.	РАЗСТОЯНІЕ ВЪВЕРСТАХЪ.		ЧИСЛО ДВУРОГІЙ.	ЧИСЛО ЖИТЕЛЕЙ.		Составъ населенія; церкви и молитвенныя зданія; учебныя и благотворительныя заведенія; почтовыя станціи; ярмарки, базары, пристани; фабрики и заводы и т. п.
			Отъ уѣздн. города.	Отъ станов. кварт.		м. п.	ж. п.	
1810	Никифоровская (Ножарище), д.	при рч. Чучекшѣ.	38 <sup>1/2</sup>	15	7	26	29	Мельница.
1811	Щенинова, д.	при рч. Чучекшѣ.	39	15 <sup>1/2</sup>	9	21	18	Мельница. Кузница.
1812	Зеньково большое и малое, д.	при рч. Чучекшѣ.	41	16 <sup>1/2</sup>	8	38	53	
1813	Кудрашевская (Наренга), д.	при рч. Чучекшѣ.	40	17 <sup>1/2</sup>	25	78	80	Мельница.
1814	Щельниковская (Подшилта), д.	при рч. Чучекшѣ.	40 <sup>1/2</sup>	17	16	52	49	Мельница.
1815	Черноголовская (Горка), д.	при рч. Чучекшѣ.	42	17 <sup>1/2</sup>	15	39	37	Часовня православная. Мельница.
1816	Окуловская 1-я (Зимницы), д.	при колодцахъ.	43	18 <sup>1/2</sup>	10	34	42	
1817	Савинская (Зимницы), д.	при колодцахъ.	43	18 <sup>1/2</sup>	16	42	55	Часовня православная. Кожевенное заведеніе. Мельница.
1818	Амосовская (Беряникъ), д.	при колодцахъ.	41	17	18	51	56	
1819	Заколаделье (Заколадье), д.	при колодцахъ.	41	17	4	11	11	Мельница.
1820	Антоновская (Куткина), д.	при колодцахъ.	42	18	18	45	51	
1821	Угловская (пос.: Уголь и Максимовская), д.	при колодцахъ.	43	19	9	24	33	Мельница.
1822	Ляжное (Савинская), д.	при колодцахъ.	42	17	4	12	8	
1823	Ханковская (Дѣдовская), д.	при колодцахъ.	41	17	5	10	12	
1824	Зыковская, д.	при колодцахъ.	40	15	8	23	22	
1825	Климовская (Патрово), д.	при колодцахъ.	39	14 <sup>1/2</sup>	5	14	20	
1826	Гришутинская (Залисье большое), д.	при колодцахъ.	39 <sup>1/2</sup>	13	7	13	24	
1827	Гереховская (Залисье малое), д.	при колодцахъ.	39 <sup>1/2</sup>	13	3	10	16	
По лѣвую сторону этого тракта.								
1828	Фоминская, д.	при р. Онегѣ.	51	1	2	7	6	
1829	Николупинская (Бузлова), д.	при р. Онегѣ.	50 <sup>1/2</sup>	1 <sup>1/2</sup>	13	35	36	
1830	Лебановская (Харена), д.	при р. Онегѣ.	50 <sup>1/2</sup>	1 <sup>1/2</sup>	13	32	41	Мельница 2.
1831	Нестовская (Бодухина), д.	при р. Онегѣ.	50 <sup>1/2</sup>	1 <sup>1/2</sup>	5	19	14	
1832	Дежидовская, д.	при р. Онегѣ.	50	1	8	13	18	Мельница.
1833	Соколинха (Соколинская), д.	при р. Онегѣ.	50	1	3	9	9	

№	НАЗВАНІЕ НАСЕЛЕННЫХЪ МѢСТЪ.	ПОЛОЖЕНІЕ.	РАЗСТОЯНІЕ ВЪ ВЕРСТАХЪ.		ЧИСЛО ДВОРОВЪ.	ЧИСЛО ЖИТЕЛЕЙ.		Составъ населенія; церкви и молитвенныя зданія; учебныя и благотворительныя заведенія; почтовыя станціи; ярмарки, базары, пристани; фабрики и заводы и т. п.
			Отъ уѣзда. города.	Отъ станов. кварт.		м. п.	ж. п.	
1834	Беллевская (Ширниха), д.	при р. Онегѣ.	49 <sup>1/2</sup>	1 <sup>1/2</sup>	8	22	28	
1835	Мишковская (Кононова), д.	при р. Онегѣ.	49	2	13	38	48	
1836	Осташевская, д.	при р. Онегѣ.	49	2	8	21	24	Часовня православная.
1837	Бекниская (пос.: Брычень и Забивкина), д.	при р. Онегѣ.	48	3	21	60	71	Часовня православная. Мельница.
1838	Полутинская, д.	при р. Онегѣ.	48	3	16	49	46	
1839	Барановская, д.	при р. Онегѣ.	47	4	9	28	21	
1840	Олецевская (Шилона), д.	при р. Онегѣ.	48	3	2	9	16	
1841	Усачевская (Якушевская), д.	при р. Онегѣ.	47	3 <sup>1/2</sup>	4	11	15	Часовня православная.
1842	Федоровская (Берсениха), д.	при р. Онегѣ.	45	6 <sup>1/4</sup>	6	10	16	
1843	Коносовская (Кладовецъ), д.	при р. Онегѣ.	45	6	2	4	7	
1844	Денисовская (Балабанова), д.	при р. Онегѣ.	45	6	9	29	24	
1845	Окуловская 2-я (Кладово), д.	при р. Онегѣ.	46	7	7	24	33	
1846	Мишковская или Кладово (пос.: Кононова, Хролова), д.	при р. Онегѣ.	45	8	18	47	49	Часовня православная.
1847	Киверниковская (Кладово), д.	при р. Онегѣ.	44	7	5	13	16	
1848	Култа (Кладово), д.	при р. Култѣ.	44	8 <sup>1/2</sup>	8	20	26	Часовня православная. Мельница.
1849	Хрулевская (Шовырина), д.	при р. Онегѣ.	43	8	6	8	19	Мельница.
1850	Юлинская (Южнинская), д.	при р. Онегѣ.	40	13	27	94	92	Мельница.
1851	Сокольниково (Погостъ), с.	при рч. Чучекшѣ.	37	13 <sup>1/2</sup>	6	8	11	{ Церковь православная.
1852	Волосовскій погостъ (Иѣтуховское), с.	при р. Онегѣ.	38	14	8	33	32	
1853	Кокуловская (Кокурово), д.	при рч. Чучекшѣ.	37 <sup>1/2</sup>	14	6	13	17	Мельница.
1854	Осташевская гора (Кобели малые), д.	при р. Онегѣ.	37	15	13	24	40	Мельница.
1855	Харьгосовская (Кобели), д.	при колодцахъ.	37	15	2	5	6	
1856	Евдокимовская (Кобели большіе), д.	при р. Онегѣ.	36	16	13	54	48	Мельница.
1857	Долгихъ (Хотѣново), д.	при р. Онегѣ.	35	19	8	19	27	Мельница.

№	НАЗНАЧЕНІЕ НАСЕЛЕННЫХЪ МЯСТЪ.	ПОЛОЖЕНІЕ.	РАЗСТОЯНІЕ ВЪВЕРСТАХЪ.		ЧИСЛО ДВУРОГЪВЪ,	ЧИСЛО ЖИТЕЛЕЙ.		Составъ населенія; церкви и молитвенныя зданія; учебныя и благотворительныя заведенія; почтовыя станціи; ярмарки, базары, пристани; фабрики и заводы и т. п.
			Отъ уѣзди. города.	Отъ станов. кварт.		м. п.	ж. п.	
	Вираво отъ почтового тракта, по проселочной Ошвенской дорогѣ и по теченію р. Четомы.							
1858	Алексадро - Ошвенский монастырь, монасты.	при рч. Чурьегѣ.	42	17	2	12	—	Церковь православныхъ 2. Часовня православная. Торжокъ 2.
1859	Борокъ (Кокуй), д.	при рч. Чурьегѣ.	42	17	12	35	51	
1860	Ошвенский погостъ, с.	при рч. Чурьегѣ.	42	17	44	156	192	Церковь православная. Сельское управленіе. Сельское училище. Кожевенное заведеніе. Мельницъ 2. Торжокъ.
1861	Логинова или Логачева (Боръ), д.	при колодцахъ.	45	14	23	91	83	Мельница.
1862	Подляжье (Боръ), д.	при колодцахъ.	45	14	9	25	33	Мельница.
1863	Метрова (Боръ), д.	при колодцахъ.	45	14	38	113	153	Часовня православная. Мельница. Кузница.
1864	Снасъ-Озерская пустошь, пуст.	при колодцахъ.	51	7	1	1	—	Церковь православная.
1865	Снасъозерская, д.	при ключѣ.	51	7	2	8	10	
1866	Обрѣякова, д.	при рч. Чурьегѣ.	43	18	18	49	64	Мельница. Кузница.
1867	Ширинна, д.	при рч. Чурьегѣ.	43	18	18	49	64	Часовня православная. Кожевенное заведеніе. Мельница.
1868	Нахтєва (Федорова), д.	при рч. Чурьегѣ.	44	19	19	76	84	Часовня православная. Мельница.
1869	Низъ, д.	при рч. Чурьегѣ.	44	19	30	74	105	Мельница.
1870	Халуи малый, д.	при рч. Халуѣ.	45	20	37	127	142	Часовня православная. Кожевенное заведеніе. Мельницъ 2. Кузница.
1871	Халуи большой, д.	при рч. Халуѣ.	45 <sup>1/2</sup>	20 <sup>1/2</sup>	39	136	162	Часовня православная. Кожевенныхъ заведеній 7. Мельницъ 2.
1872	Гаръ, д.	при рч. Чурьегѣ.	49	26	42	142	186	Часовня православная. Мельницъ 2. Кузница.
1873	Криницы малыя, д.	при колодцахъ.	51	28	5	24	20	Часовня православная.
1874	Криницы большія, д.	при рч. Чурьегѣ.	52	29	8	30	39	Часовня православная. Мельница. Кузница.
1875	Важна-рѣчка, д.	при рч. Важѣ.	61	37	3	16	10	
	Около Кенозера, въ западномъ углу 2-го стана.							
1876	Ведягина, д.	при Кенозерѣ.	82	58	10	28	34	Мельница.
1877	Горбачина (Залатинская), д.	при Кенозерѣ.	81 <sup>1/2</sup>	57 <sup>1/2</sup>	13	54	44	Мельница. Кузница.

№	НАЗВАНІЕ НАСЕЛЕННЫХЪ МѢСТЪ.	ПОЛОЖЕНІЕ.	РАЗСТОЯНІЕ ВЪ ВЕРСТАХЪ.		ЧИСЛО ДВОРОВЪ.	ЧИСЛО ЖИТЕЛЕЙ.		Составъ населенія; церкви и молитвенныя зданія; учебныя и благотворительныя заведенія; почтовыя станціи; ярмарки, базары, пристани; фабрики и заводы и т. п.
			Отъ уѣздн. города.	Отъ станов. кварт.		м. п.	ж. п.	
1878	Тырышкерна (Трышкерна), д.	при Кенозерѣ.	81	57	14	51	58	Часовень православныхъ 2.
1879	Косицина (Шленина), д.	при Кенозерѣ.	81	57	5	16	16	
1880	Тарасова, д.	при Кенозерѣ.	81	57	7	21	26	
1881	Семенова, д.	при Кенозерѣ.	79	55	14	43	56	Часовня православная. Мельницъ 2.
1882	Рянусова (пос.: Майлахта и Сысова гора), д.	при Кенозерѣ.	76	52	36	136	137	Часовень православныхъ 2. Кожевенныхъ заведеній 3. Мельницъ 2. Кузницъ 2.
1883	Щанькова (Подсосна гора), д.	при Кенозерѣ.	76 <sup>1/2</sup>	52 <sup>1/2</sup>	11	43	38	Мельница.
1884	Зехнова, д.	при Кенозерѣ.	78	54	22	63	68	Часовень православныхъ 2. Мельница.
1885	Синцина, д.	при Кенозерѣ.	79	55	17	62	68	Часовня православная. Кожевенное заведеніе. Мельницъ 2. Кузницъ 2.
1886	Климовская (Боръ), д.	при оз. Купецкомъ.	83	58	15	46	47	Часовень православныхъ 2. Мельница.
1887	Порожскій малый островъ, д.	при Кенозерѣ.	84	60	4	13	16	Церковь православная. Мельница.
1888	Тамецкая Лахта, д.	при Кенозерѣ.	86	62	15	43	49	
1889	Кривцова Лахта, д.	при Кенозерѣ.	86	62	14	38	43	Часовня православная. Кузница.
1890	Бояринова, д.	при Кенозерѣ.	88	64	10	24	25	
1891	Роймуева или Роймово (Подъельникъ), д.	при Кенозерѣ.	88	64	11	13	20	
1892	Емельяновская (Запресье), д.	при Кенозерѣ.	87	63	5	23	23	
1893	Сивцова, д.	при Кенозерѣ.	86	62	4	15	16	
1894	Телицина (Талицина), д.	при Кенозерѣ.	85	61	8	25	30	Часовня православная. Мельница.
1895	Медвѣжье, д.	на Кенозерѣ — на островѣ Медвѣжьемъ.	80	56	8	19	25	Часовня православная.
1896	Мамонова (пос.: Матера и Мамоновъ островъ), д.	при Кенозерѣ.	78	54	16	46	52	Часовень православныхъ 2.
<p><b>III 3-й СТАНЪ.</b></p> <p>На Шенкурской проселочной дорогѣ, отъ г. Каргополя до границы Шенкурскаго уѣзда.</p>								
1897	Пономарева, д.	при колодцахъ.	12	59	11	33	37	Часовня православная.
1898	Середка большая, д.	при колодцахъ.	18	54	8	31	33	Часовня православная.



№	НАЗВАНІЕ НАСЕЛЕННЫХЪ МѢСТЪ.	ПОЛОЖЕНІЕ.	РАЗСТОЯНІЕ ВЪ ВЕРСТАХЪ.		ЧИСЛО ДВОРОВЪ. ЧИСЛО ДВОРОВЪ.	ЧИСЛО ЖИТЕЛЕЙ.		Составъ населенія; церкви и молитвенныя зданія; учебныя и благотворительныя заведенія; почтовыхъ станціи; ярмарки, базары, пристани; фабрики и заводы и т. п.
			Отъ уѣзди. города.	Отъ станов. кварт.		м. п.	ж. п.	
1899	Малояльскій погостъ, пог.	при колодцахъ.	18	54	2	3	5	Церковь православная.
1900	Лашутино (Лоскутино), д.	при колодцахъ.	18 <sup>1/2</sup>	53 <sup>1/2</sup>	13	32	46	
1901	Есино (Есицкая), д.	при колодцахъ.	19	53	21	61	69	Часовня православная.
1902	Липина (Липовская), д.	при горѣ Липовой.	60	11	12	38	35	Часовня православная. Дегтекурныхъ заведеній 3.
1903	Бѣловская (Бѣло), д.	при оз. Бѣловскомъ.	70	13	5	20	24	Часовня православная. Дегтекурныхъ заведеній 2.
1904	Адресаская, д.	при оз. Андреевскомъ.	71	станов. кварт.	29	71	89	Часовня православная. Волостное правленіе. Дегтекурныхъ заведеній 3.
1905	Бережная (Бережновская), д.	при оз. Боревскомъ.	74	3	11	25	26	
1906	Яковлевская (Конецъ), д.	при горѣ Яковлевской.	77	6	26	78	80	Часовня православная. Дегтекурное заведеніе. Мельница.
1907	Пророковская (Пророкова), д.	при горѣ Бурачихъ.	122 <sup>1/4</sup>	49 <sup>1/4</sup>	6	21	24	
1908	Карповская (Лутта), д.	при горѣ Бурачихъ.	122 <sup>1/4</sup>	55 <sup>1/4</sup>	4	15	17	Мельница.
1909	Ананьевская (Низъ), д.	при рч. Воезеркѣ.	130	61 <sup>1/2</sup>	17	45	50	Часовня православная. Мельница.
1910	Левинская (Абатурово или Обатурово), д.	при рч. Воезеркѣ.	130 <sup>1/4</sup>	61 <sup>3/4</sup>	7	17	17	
1911	Елизаровская (Волкова), д.	при рч. Воезеркѣ.	130 <sup>1/2</sup>	62	10	30	29	
1912	Прокопьевская (Гридина), д.	при рч. Воезеркѣ.	131	62 <sup>1/4</sup>	5	11	13	
1913	Охтомица (Охтома), д.	при рч. Охтомицѣ.	142	72	24	83	80	
Но правую сторону этой дороги.								
1914	Мастовая (Конецъ), д.	при колодцахъ.	4	67	8	24	19	
1915	Сибирь (Тобольскъ), д.	при колодцахъ.	4	67	2	4	5	
1916	Куанцова, д.	при колодцахъ.	6	66	4	13	10	
1917	Лукинская, д.	при колодцахъ.	7	65	14	35	41	Часовня православная.
1918	Невъинне, д.	при колодцахъ.	7	65	6	12	18	
1919	Куново, д.	при колодцахъ.	8	63	3	7	8	Часовня православная.
1920	Гришутина, д.	при колодцахъ.	9	61	4	19	15	
1921	Бѣлухино, д.	при колодцахъ.	9	63	7	18	16	
1922	Кустово, д.	при колодцахъ.	8	64	13	40	46	Часовня православная.
1923	Сидоровская (Середка), д.	при колодцахъ.	8	63 <sup>1/2</sup>	4	12	16	

№	НАЗВАНІЕ НАСЕЛЕННЫХЪ МѢСТЪ.	ПОЛОЖЕНІЕ.	РАЗСТОЯНІЕ ВЪ ВЕРСТАХЪ.		ЧИСЛО ДВОРОВЪ.	ЧИСЛО ЖИТЕЛЕЙ.		Составъ населенія; церкви и молитвенныя зданія; учебныя и благотворительныя заведенія; почтовыя станціи; ярмарки, базары, пристани; фабрики и заводы и т. п.
			Отъ уѣзди. города.	Отъ станок. кварт.		м. п.	ж. п.	
1924	Середня Усовская (Большешальскій погостъ), пов.	при колодцахъ.	8	63 <sup>1/2</sup>	3	5	6	Церковь православныхъ 2.
1925	Евсѣевская (Погостъ), д.	при колодцахъ.	8 <sup>1/2</sup>	63 <sup>1/2</sup>	11	22	28	
1926	Кабринская (Кабрино), д.	при колодцахъ.	8 <sup>1/2</sup>	63	5	15	17	
1927	Кузино (Кузьмино), д.	при колодцахъ.	9 <sup>1/2</sup>	62	11	26	35	Часовня православная.
1928	Колобово, д.	при колодцахъ.	10	62	3	7	13	
1929	Глухарева, д.	при колодцахъ.	8	63	1	1	6	
1930	Игнашевская (Брюхово), д.	при колодцахъ.	17 <sup>3/4</sup>	54	15	52	51	
1931	Бобриха, д.	при оз. Сторонномъ и горѣ Бобрихѣ.	72	1	5	21	19	Детскурное заведеніе.
1932	Захарьина (Захаронка), д.	при горѣ Захарьинѣ.	72	2	5	16	22	Детскурныхъ заведеній 2.
1933	Савинская, д.	при горѣ Савинской.	72	2	12	42	48	Часовня православная.
1934	Кузьминская (Заозерье), д.	при рч. Кузьминской.	72	2	19	41	50	
1935	Бурачиха (Бурдачиха), д.	при горѣ Бурачихѣ.	77	6	6	16	17	
1936	Труфановская (Трушуха), д.	при горѣ Трушухѣ.	77	6	4	11	12	
1937	Смѣтковская (Курниково), д.	при рч. Воезеркѣ.	131 <sup>1/4</sup>	62 <sup>1/2</sup>	7	24	27	
1938	Михалевская (Чемнино), д.	при рч. Воезеркѣ.	131 <sup>1/2</sup>	62 <sup>1/2</sup>	6	26	22	Кузница.
По лѣвую сторону этой дороги.								
1939	Глазона, д.	при колодцахъ.	4	68	17	45	51	Часовня православная.
1940	Гусева, д.	при колодцахъ.	5	67	10	28	24	Часовня православная.
1941	Ильинская, д.	при колодцахъ.	6	66	10	28	39	Часовня православная.
1942	Наполюновская, д.	при колодцахъ.	7	65	4	12	15	
1943	Куршаково, д.	при колодцахъ.	5	67	7	25	26	
1944	Казаконя, д.	при колодцахъ.	9	63	8	18	22	
1945	Зарученье, д.	при колодцахъ.	11	61	20	60	68	Часовня православная.
1946	Лодыгина, д.	при колодцахъ.	10	62	8	18	22	Волеостное правленіе.
1947	Корнилова, д.	при колодцахъ.	17	55	19	65	77	Часовня православная.
1948	Шенинская пустошь (Залесье), д.	при колодцахъ.	17 <sup>1/2</sup>	54	6	26	26	
1949	Вадьзерская (Завари), д.	при Вадьзеркѣ.	57	15	13	49	49	Часовня православная. Детскурныхъ заведеній 3. Желѣзница.

№	НАЗВАНІЕ НАСЕЛЕННЫХЪ МѢСТЪ.	ПОЛОЖЕНІЕ.	РАЗСТОЯНІЕ ВЪ ВЕРСТАХЪ.		ЧИСЛО ДВУРОГІЙ.	ЧИСЛО ЖИТЕЛЕЙ.		Составъ населенія; церкви и молитвенныя зданія; учебныя и благотворительныя заведенія; почтовыя станціи; ярмарки, базары, пристани; фабрики и заводы и т. п.
			Отъ уѣздн. города.	Отъ станц. кварт.		м. п.	ж. п.	
1950	Конда, д.	при рч. Кондицъ.	69	3	18	56	50	Часовня православная. Деттекурныхъ заведеній 3. Мельница 2.
1951	Некрасиха, д.	при оз. Некрасовскомъ.	71	2	13	42	40	Часовня православная. Деттекурное заведеніе.
1952	Емельяниха, д.	при оз. Некрасовскомъ.	75	1	1	6	4	Кузница.
1953	Именскій погостъ, с.	при оз. Боровскомъ.	72	1	3	2	8	Церковь православная.
1954	Сидорова гора (Горы), д.	при горѣ Сидоровой.	72	2	9	29	28	Деттекурныхъ заведеній 3.
1955	Софонова гора (Горы), д.	при горѣ Софоновой.	72	2	15	40	41	Часовня православная. Мельница.
1956	Наумовская, д.	при горѣ Наумовой.	75	4	17	31	39	Часовня православная.
1957	Заручевская (Заручевье), д.	при горѣ Заручевой.	77	6	12	36	33	Деттекурное заведеніе. Мельница.
1958	Апикевская (Заболотье), д.	при оз. Мелихинскомъ.	123 <sup>1</sup> / <sub>4</sub>	50	6	26	32	Деттекурное заведеніе. Кузница.
1959	Гришинская (Макаровъ дворъ), д.	при оз. Мошѣ.	122 <sup>1</sup> / <sub>4</sub>	49 <sup>1</sup> / <sub>4</sub>	5	12	21	
1960	Самсоновская (Казаковская), д.	при оз. Казаковскомъ.	122	51	8	18	22	Волостное правленіе.
1961	Горка, д.	при рч. Канакшѣ.	140	70	6	21	19	Кузница.
	На Вельской проселочной дорогѣ, отъ станц. кварт. до границы Вельскаго уѣзда.							
1962	Хвостиха, д.	при оз. Сторонномъ.	72	1	15	42	44	Часовня православная. Деттекурное заведеніе.
1963	Долгозерская (Долги), д.	при Долгозерѣ.	99	27	12	29	31	Часовня православная. Деттекурныхъ заведеній 2. Мельница.
1964	Завондожская, д.	близъ рч. Вондомы.	118	60	27	94	81	Часовня православная. Деттекурныхъ заведеній 7. Мельница 2.
1965	Гришневъ - Налъ (Налъ малый), д.	близъ рч. Вохтомницы.	128	70	80	237	240	Часовня православная 2. Деттекурныхъ заведеній 21. Мельница 2.
1966	Мелентьевъ - Налъ (Налъ большой), д.	при рч. Вохтомницѣ.	130	72	35	128	163	Часовня православная. Волостное и сельское управленіе. Деттекурныхъ заведеній 13. Мельница 2.
1967	Ивакинская (Горка), д.	при оз. Валдиинскомъ.	148	80	24	81	85	Часовня православная. Деттекурныхъ заведеній 7. Мельница. Кузница 2.

№	НАЗВАНІЕ НАСЕЛЕННЫХЪ МѢСТЪ.	ПОЛОЖЕНІЕ.	РАЗСТОЯНІЕ ВЪ ВЕРСТАХЪ.		ЧИСЛО ДВОРОВЪ.	ЧИСЛО ЖИТЕЛЕЙ.		Составъ населенія; церкви и молитвенныя здания; учебныя и благотворительныя заведенія; почтовая станція; ярмарки, базары, пристани; фабрики и заводы и т. п.
			Отъ уѣздн. города.	Отъ станок. кварт.		м. п.	ж. п.	
1968	Нечасовское-Вадіево (Вадіевскій погостъ), с.	при оз. Вадіевскомъ.	148 <sup>1</sup> / <sub>4</sub>	80	12	28	33	Церковь православная. Дегтекурное заведеніе. Мельница.
1969	Шестовская (Большой дворъ), д.  По лѣвую сторону этой дороги.	при оз. Вадіевскомъ.	148 <sup>1</sup> / <sub>2</sub>	81	29	85	83	Часовня православная. Дегтекурныхъ заведеній 8. Мельница.
1970	Балуевская (Заручей), д.  По рѣкѣ Воложкѣ съ ея озерными системами.  а) на правомъ берегу р. Воложки.	при рч. Вохтомицѣ.	130	72	12	53	51	Часовня православная. Дегтекурныхъ заведеній 3.
1971	Устьининовская (Гора Козминныхъ), д.	при ррч. Ниминьѣ и Воложкѣ.	63	27	7	19	27	Часовня православная. Дегтекурныхъ заведеній 2. Мельница.
1972	Лежибоковская (Конецъ), д.	при рч. Воложкѣ.	37	44	7	25	23	Дегтекурное заведеніе.
1973	Копоновская (Нанолокъ), д.	при рч. Воложкѣ.	37	44	8	22	30	
1974	Бору (Боръ), д.	при рч. Воложкѣ.	35	41	16	40	42	Часовня православная. Сельское управленіе. Дегтекурныхъ заведеній 2.
1975	Волокушка, д.	при рч. Воложкѣ.	33	39	9	29	36	Дегтекурное заведеніе. Мельница. Кузница.
1976	Стегневская (Люцково верхнее), д.  б) по притокамъ правой стороны рѣки Воложки.	при рч. Воложкѣ.	33	38	25	85	112	Часовня православная. Кузница.
1977	Феминская (Верхонь большое), д.	близъ рч. Вохтомицы.	134	74	18	65	65	Часовня православная. Дегтекурныхъ заведеній 6. Мельница.
1978	Кузнецовская (Верхонь малое), д.	близъ рч. Вохтомицы.	133	74	4	17	13	Дегтекурное заведеніе.
1979	Туровская, д.	при рч. Вохтомицѣ.	135	75	28	67	81	Часовня православная. Дегтекурныхъ заведеній 8. Мельница.
1980	Кучтыревское (Нохтомскій Николаевскій погостъ), с.	близъ рч. Вохтомицы.	133	73	34	115	116	Церковь православная. Дегтекурныхъ заведеній 7. Мельница. Кузница. Ярмарка. Важня.
1981	Осташевская (Горка), д.	близъ рч. Вохтомицы.	132	73	7	15	22	Дегтекурное заведеніе.
1982	Шултусъ (Нименское озеро), д.	при оз. Нименскомъ.	70	10	19	54	73	Часовня православная. Дегтекурныхъ заведеній 4. Божовейн. зав. Мельница.

№	НАЗВЕНІЕ НАСЕЛЕННЫХЪ МѢСТЪ.	ПОЛОЖЕНІЕ.	РАВСТОЯНІЕ ПРѢВЕРСТАХЪ.		ЧИСЛО ДВОРОВЪ.	ЧИСЛО ЖИТЕЛЕЙ.		Составъ населенія; церкви и молитвенныя зданія; учебныя и благотворительныя заведенія; почтовыя станціи; ярмарки, базары, пристани; фабрики и заводы и т. п.
			Отъ уѣздн. города.	Отъ станок. кварт.		м. п.	ж. п.	
1983	Востровская (Востро), д.	при оз. Нименскомъ.	67	10	13	30	39	Часовня православная. Дегтекурныхъ заведеній 2. Мельница. Кузница.
1984	Низкогладовская (Низкогладова), д.	при оз. Нименскомъ.	70	14	12	47	36	Дегтекурныхъ заведеній 2. Мельница.
	в) на лѣвомъ берегу рѣки Воложки.							
1985	Даниловская (Верхняя), д.	при рч. Воложкѣ.	37	44	10	21	26	Часовня православная. Дегтекурное заведеніе. Мельница 2.
1986	Ряговскій ногость (Ряговское), с.	при рч. Воложкѣ.	36	43	3	5	7	Церковь православная.
1987	Лещиково (Село), д.	при рч. Воложкѣ.	36	44	5	13	20	
1988	Гусева, д.	при рч. Воложкѣ.	35	41	14	40	55	Кожевенныхъ заведеній 2. Смолокурня. Мельница.
1989	Островская (Антоновская), д.	при рч. Воложкѣ.	34	40	12	42	40	Дегтекурныхъ заведеній 2.
1990	Лазаревская (Ляцково нижнее), д.	при рч. Воложкѣ.	33	38	27	78	102	Часовня православная. Дегтекурное заведеніе. Мельница.
	г) по притокамъ лѣвой стороны рѣки Воложки.							
1991	Борисовская, д.	при рч. Ловзанкѣ.	97	101	7	21	20	
1992	Кураинская (Береяники), д.	при рч. Ловзанкѣ.	97	101 <sup>1/2</sup>	11	29	44	Дегтекурное заведеніе.
1993	Дуровская, д.	при оз. безымянномъ.	94	30	11	34	34	Часовня православная. Кузница.
1994	Навловская, д.	при оз. безымянномъ.	93	93	6	16	15	Мельница.
1995	Топоровская, д.	при рч. Шилоксѣ.	99	92 <sup>1/2</sup>	17	46	54	Часовня православная. Дегтекурныхъ заведеній 4.
1996	Оладьинская, д.	при рч. Шилоксѣ.	96	92	8	11	25	
1997	Ершовская (Ногость), д.	при рч. Шилоксѣ.	96 <sup>1/2</sup>	91	19	51	56	Дегтекурныхъ заведеній 2.
1998	Надьинскій ногость, пос.	при рч. Шилоксѣ.	96 <sup>1/2</sup>	91	3	8	5	Церковь православная.
1999	Головинская, д.	при рч. Шилоксѣ.	96 <sup>1/2</sup>	91	23	63	79	Часовня православная. Дегтекурныхъ заведеній 5.
2000	Доровская - на горѣ (Доръ), д.	при колодцахъ.	83	77	43	134	126	Часовенъ православныхъ 2. Дегтекурныхъ заведеній 9. Кузница.
2001	Горъ Кузьминныхъ (Горы), д.	при рч. Воложкѣ.	50	58	7	19	25	Часовня православная.

№	НАЗВАНІЕ НАСЕЛЕННЫХЪ МѢСТЪ.	ПОЛОЖЕНІЕ.	РАЗСТОЯНІЕ ВЪ ВЕРСТАХЪ.		ЧИСЛО ДВОРОВЪ.	ЧИСЛО ЖИТЕЛЕЙ.		Составъ населенія; церкви и молитвенныя здания; учебныя и благотворительныя заведенія; почтовыя станціи; ярмарки, базары, пристани; фабрики и заводы и т. п.
			Отъ уѣздн. города.	Отъ станов кварт.		м. п.	ж. п.	
	По рѣкѣ Мошѣ съ ея озерными системами.							
	<i>а) на правомъ берегу рѣки Моши.</i>							
2002	Савинская (Гавриловская), д.	при р. Мошѣ.	127 <sup>1/2</sup>	57 <sup>1/2</sup>	16	35	52	
2003	Усть-Искы рѣчки (Тукачица), д.	при р. Мошѣ.	126 <sup>1/2</sup>	57 <sup>3/4</sup>	4	18	21	
2004	Лузей (Вѣдвинская), д.	при р. Мошѣ.	126 <sup>1/2</sup>	58	2	3	6	
2005	Нашковская (Карасиха), д.	при р. Мошѣ.	127	58 <sup>3/4</sup>	3	9	11	
2006	Ярковетская (Нустырено), д.	при р. Мошѣ.	128 <sup>1/2</sup>	58 <sup>1/2</sup>	11	33	47	Кожевенныхъ заведеній 3. Мельница.
2007	Демидовская (Малая деревня), д.	при р. Мошѣ.	142	72	8	20	21	Мельница.
2008	Сторона большая (Шаликушскій погостъ, Шаликушка), с.	при р. Мошѣ.	155	170	50	135	148	Церковь православныхъ 2. Часовни православныя. Ведомственное правленіе. Мельница. Кузница.
	<i>б) по притокамъ правой стороны рѣки Моши.</i>							
2009	Горка средняя (Горка Голодовская), д.	при оз. Елгошѣ.	169	100	16	49	54	Часовни православныя. Детское заведеніе.
2010	Меньшій починокъ (Щелунича, Нижняя), д.	при оз. Елгошѣ.	148	99	5	18	20	
2011	Лябуновское (Дворъ большой, Канакшанскій погостъ), с.	при рч. Канакшѣ.	141	71	25	46	55	Церковь православная. Часовни православныя.
2012	Нанловская (Низъ), д.	при рч. Канакшѣ.	140	70	12	33	40	Часовни православныя.
2013	Васковская (Нарфиса), д.	при рч. Канакшѣ.	140 <sup>1/2</sup>	70 <sup>1/2</sup>	8	14	17	
2014	Климовская (Фочановская), д.	при рч. Канакшѣ.	141	71	4	13	14	
2015	Мелентьевская (Фоминская), д.	при рч. Канакшѣ.	141 <sup>1/4</sup>	71 <sup>1/4</sup>	10	29	29	
2016	Савастьяновская (Подлѣсная), д.	при рч. Канакшѣ.	141 <sup>1/2</sup>	71 <sup>1/2</sup>	10	17	20	
2017	Левинская (Забережье), д.	при рч. Канакшѣ.	142	72	4	10	11	
2018	Тегринская (Тегра), д.	при рч. Канакшѣ.	142 <sup>1/4</sup>	72 <sup>1/4</sup>	11	32	32	Мельница.

№	НАЗВАНІЕ НАСЕЛЕННЫХЪ МѢСТЪ.	ПОЛОЖЕНІИ.	РАЗСТОЯНІЕ ВЪ ВЕРСТАХЪ.		ЧИСЛО ДВОРОВЪ.	ЧИСЛО ЖИТЕЛЕЙ.		Составъ населенія; церкви и молитвенныя зданія; учебныя и благотворительныя заведенія; почтовыя станціи; ярмарки, базары, пристани; фабрики и заводы и т. п.
			Отъ уѣздн. города.	Отъ станок. кварт.		м. п.	ж. п.	
2019	Буквинская (Верховская), д.	при рч. Канакшѣ.	144	74	15	40	46	Кузница.
2020	Никитинская 1-я (Тарасовская, Чулковская), д.	при рч. Канакшѣ.	140 <sup>1/2</sup>	70 <sup>1/2</sup>	11	33	36	
2021	Верховская (Монастырское верховье), д.	при рч. Канакшѣ.	146	76	6	21	22	
2022	Елгоменскій погостъ (по с.: Елгоменская пустыня, Дворецъ, Задина), с.	при оз. Елгомѣ.	169 <sup>1/2</sup>	102	8	27	29	Церковь православныхъ 2. Часовня православная.
2023	Никитинская 2-я (Холоное), д.	при рч. Еменьѣ.	138 <sup>1/2</sup>	67 <sup>1/2</sup>	8	32	36	Детское заведеніе.
2024	Алуферовская (Налъ), д.	при рч. Еменьѣ.	139	67 <sup>1/2</sup>	16	44	50	Кузница.
2025	Манишинская, д.	при рч. Еменьѣ.	139	67 <sup>1/2</sup>	5	12	15	
2026	Тобринская (Верхотина), д.	при рч. Еменьѣ.	140 <sup>1/2</sup>	69 <sup>1/2</sup>	17	38	40	
2027	Лашусовская (Горевская или Горлевская), д.	при рч. Еменьѣ.	140	6 <sup>1/2</sup>	15	39	50	
2028	Збоевская, д.	при рч. Еменьѣ.	139 <sup>1/2</sup>	68 <sup>1/2</sup>	8	23	29	
2029	Гришинская, д.	при рч. Еменьѣ.	139 <sup>1/2</sup>	68	22	74	77	Часовня православная.
2030	Савинская (Гавриловская), д.	при рч. Еменьѣ.	139 <sup>1/2</sup>	67 <sup>1/2</sup>	15	36	47	
2031	Игнатовская (Панловская), д.	при рч. Еменьѣ.	139	67 <sup>1/2</sup>	6	17	19	
2032	Никитинская 3-я (Подгорье), д.	при рч. Еменьѣ.	139 <sup>1/2</sup>	67 <sup>1/2</sup>	11	31	33	Кузница.
2033	Мартыновская, д.	при рч. Еменьѣ.	140 <sup>1/2</sup>	69 <sup>1/2</sup>	6	21	24	
2034	Бриулинская (Холоное), д.	при рч. Еменьѣ.	138 <sup>1/2</sup>	67 <sup>1/2</sup>	2	7	8	Кузница.
2035	Копоневская (Островская), д.	при оз. Славскомъ.	131 <sup>1/2</sup>	63	8	33	38	Детское заведеніе.
2036	Ивановская (Задина), д.	при рч. Воюшѣ.	131 <sup>1/2</sup>	63	9	22	22	Часовня православная.
2037	Сентеневская (Заозерье, Грибушинская), д.	при оз. Славскомъ.	133	64	12	43	38	Часовня православная. Детское заведеніе.
2038	Труфановская (Ламчига), д.	при оз. Славскомъ.	133 <sup>1/2</sup>	64	5	16	18	Кузница 2.
2039	Емельяновская (Гавриловская), д.	при оз. Славскомъ.	133 <sup>1/2</sup>	61 <sup>1/2</sup>	4	11	9	
2040	Заручевская (Заручевье), д.	при оз. Славскомъ.	134	61 <sup>1/2</sup>	5	14	16	
2041	Фонинская (Василево), д.	при оз. Славскомъ.	134	61 <sup>1/2</sup>	5	14	17	Часовня православная.
2042	Екешевская (Заборье), д.	при оз. Славскомъ.	136 <sup>1/2</sup>	66 <sup>1/2</sup>	6	15	20	Часовня православная.

№	НАЗВАНІЕ НАСЕЛЕННЫХЪ МѢСТЪ.	ПОЛОЖЕНІЕ.	РАЗСТОЯНІЕ ВЪ ВЕРСТАХЪ.		ЧИСЛО ДВОРОВЪ.	ЧИСЛО ЖИТЕЛЕЙ.		Составъ населенія; церкви и молитвенныя зданія; учебныя и благотворительныя заведенія; почтовыя станціи; ярмарки, базары, пристани; фабрики и заводы и т. п.
			Отъ уѣз. города.	Отъ станов. кварт.		м. п.	ж. п.	
2043	Никитинская 1-я (Кочечная), д.	при оз. Спасскомъ.	134 <sup>1/4</sup>	63	6	14	21	
2044	Климовская (Подберезная, Лимчиха), д.	при оз. Спасскомъ.	133 <sup>1/2</sup>	64	2	6	6	
2045	Игнашевская (Василево), д.	при оз. Спасскомъ.	134	64 <sup>3/4</sup>	2	13	13	
2046	Васковская (Остринская), д.	при оз. Спасскомъ.	131 <sup>3/4</sup>	63	1	3	6	
2047	Леушинская (Ручей), д.	при рч. Воезеркѣ.	131 <sup>1/2</sup>	62 <sup>1/2</sup>	5	14	17	Часовня православная.
2048	Воезерскій погостъ, вои.	при рч. Воюшкѣ.	131 <sup>1/2</sup>	62 <sup>1/2</sup>	3	9	9	Церквей православныхъ 2. Часовня православная.
2049	Аксентовская (Большой дворъ), д.	при рч. Воезеркѣ.	123 <sup>1/2</sup>	55	19	58	80	Часовня православная.
2050	Заболотье, д.	при рч. Шоргѣ.	123 <sup>1/4</sup>	55 <sup>1/4</sup>	6	23	36	
2051	Васюка - Толстаго (Лобановская), д.	при рч. Воезеркѣ.	123	55	13	47	38	Кузницъ 2.
2052	Голаншевская (Юдинская), д.	при рч. Воезеркѣ.	123	55	5	10	18	
2053	Даниловская (Рябова, Мандзера), д.	при оз. Мандзерѣ.	123 <sup>3/4</sup>	53 <sup>3/4</sup>	2	7	11	
2054	Еговская (Рѣчная, Рябова, Мандзера), д.	при оз. Мандзерѣ.	123 <sup>1/4</sup>	53 <sup>1/4</sup>	1	8	6	
2055	Мандзеро - Халдѣево (Мандзеро большое), д.	при оз. Мандзерѣ.	126	56	9	35	34	
2056	Мандзеро - Сушинино (Мандзеро малое), д.	при оз. Мандзерѣ.	125 <sup>1/2</sup>	55 <sup>1/2</sup>	7	26	27	Часовня православная. Божественныхъ заведеній 4.
2057	Похлѣбанха (Акташиха), д.	при оз. Мошѣ.	125	55	7	26	26	Кузницъ 2.
2058	Руданская (Грудиха, Рудановская), д.	при оз. Мошѣ.	125 <sup>1/2</sup>	55 <sup>1/2</sup>	7	20	20	
2059	Бусовская (Бипровская), д.	при оз. Мошѣ.	125 <sup>1/2</sup>	55 <sup>1/2</sup>	14	42	47	
2060	Тордѣевская (Браччиха), д.	при р. Мошѣ.	126	56	9	26	23	
2061	Мичневская (Боронская), д.	при оз. Мошѣ.	123 <sup>1/2</sup>	53 <sup>1/2</sup>	4	13	15	
2062	Ермолинская (Кулешиха), д.	при оз. Мошѣ.	124	54	4	7	9	
2063	Боронинская (Будринская), д.	при оз. Мошѣ.	124	54	10	27	37	
2064	Климовская, д.	при оз. Мошѣ.	123 <sup>1/2</sup>	53 <sup>1/2</sup>	10	27	35	Мельница.
2065	Павловская (Полинская), д.	при оз. Мошѣ.	124 <sup>3/4</sup>	54 <sup>1/2</sup>	5	29	29	
2066	Михайловская (Братаныха), д.	при оз. Мошѣ.	124 <sup>1/2</sup>	54 <sup>1/2</sup>	5	16	18	



№	НАЗВАНІЕ НАСЕЛЕННЫХЪ МѢСТЪ.	ПОЛОЖЕНІЕ.	РАЗСТОЯНІЕ ВЪ ВЕРСТАХЪ.		ЧИСЛО ДВОРОВЪ, ЧИСЛО ДВОРОВЪ.	ЧИСЛО ЖИТЕЛЕЙ.		Составъ населенія; церкви и молитвенныя зданія; учебныя и благотворительныя заведенія; почтовыя станціи; ярмарки, базары, пристани; фабрики и заводы и т. п.
			Отъ уѣздн. города.	Отъ станок. кварт.		м. п.	ж. п.	
2067	Ерошкинская (Васильевская), д.	при оз. Мошѣ.	123	54 <sup>1/4</sup>	9	23	29	
2068	Палеуновская (Шуэгра или Суэгра), д.	при оз. Мошѣ.	122	55	3	10	12	Часовня православная.
2069	Епифановъ Наволокъ (Наволокъ), д.	при р. Лямѣ.	138	67	17	59	63	Детекурныхъ заведеній 5. Мельница.
2070	Ивановская, д.	при р. Лямѣ.	136	66	28	107	98	Часовня православная. Кожевенное заведеніе. Детекурныхъ заведеній 2. Мельница.
2071	Иарфеиновская (Иязъ), д.	при р. Лямѣ.	136	66	26	93	95	Часовня православная.
2072	Сельская (Село), д.	при р. Лямѣ.	138 <sup>1/2</sup>	68 <sup>1/3</sup>	18	52	70	
2073	Грихисва-Горка (Худая горка), д.	при р. Лямѣ.	137 <sup>1/2</sup>	67 <sup>1/3</sup>	11	32	36	Детекурное заведеніе.
2074	Дулева-Горка (Хорошая Горка), д.	при р. Лямѣ.	139	69	20	53	56	
2075	Верховская (Верховье), д.	при р. Лямѣ.	142	72	6	23	25	Мельница.
2076	Занаволочная (Занаволокъ), д.	при р. Лямѣ.	139	69	16	40	42	Часовня православная. Мельница.
2077	Гавриловская, д.	при р. Лямѣ.	137	67	4	9	12	
2078	Алексинская, д.	при р. Лямѣ.	140	70	8	27	29	Кузница.
2079	Иустошная (Иустошь), д.	при р. Лямѣ.	142 <sup>1/2</sup>	72 <sup>1/3</sup>	4	19	18	Мельница.
2080	Линскій погостъ, пог.	при р. Лямѣ.	138	67	4	5	8	Церковь православная.
2081	Стунинская (Гучей), д.	при оз. Лепшинскомъ.	190	108	10	30	34	
2082	Лепшинскій погостъ, пог.	при оз. Лепшинскомъ и Ильинскомъ.	190	108	3	3	3	Церковь православная.
2083	Торновская (Тырново), д.	при оз. Лепшинскомъ и Ильинскомъ.	189	108	5	12	18	
2084	Туруласинская (Устрѣчная), д.	при оз. Лепшинскомъ и Ильинскомъ.	189	109	5	21	14	
2085	Савинская (Ротавская), д.	при оз. Лепшинскомъ и Ильинскомъ.	188	109	6	18	18	Часовня православная.
2086	Яковлевская (Степановская), д.	при оз. Лепшинскомъ и Ильинскомъ.	187 <sup>1/2</sup>	108	9	26	27	Кузница 2.
2087	Патрушевская (Осташевская), д.	при оз. Лепшинскомъ и Ильинскомъ.	188 <sup>1/2</sup>	110	17	53	65	Часовня православная. Мельница.
2088	Иашинская или Инушинская (Исаковская), д.	при оз. Лепшинскомъ и Ильинскомъ.	190	109	9	27	26	
2089	Григорьевская (Рябовская), д.	при оз. Лепшинскомъ и Ильинскомъ.	190 <sup>1/2</sup>	109	5	18	17	Часовня православная.

№	НАЗВАНИЕ НАСЕЛЕННЫХЪ МѢСТЪ.	ПОЛОЖЕНИЕ.	РАЗСТОЯНІЕ ВЪВЕРСТАХЪ.		ЧИСЛО ДВОРОВЪ, ЧИСЛО ДВОРОВОЙ.	ЧИСЛО ЖИТЕЛЕЙ.		Составъ населенія; церкви и молитвенныя зданія; учебныя и благотворительныя заведенія; почтовыя станціи; ярмарки, базары, пристани; фабрики и заводы и т. п.
			Отъ уѣда: города.	Отъ станов. кварт.		м. п.	ж. в.	
2090	Калитинская (Ильинская), д.	при оз. Левшинскомъ и Ильинскомъ.	191	109 <sup>1</sup> / <sub>4</sub>	4	11	16	
2091	Гришинская (Горная), д.	при оз. Левшинскомъ и Ильинскомъ.	191 <sup>1</sup> / <sub>2</sub>	108	10	27	30	Мельница Кузница.
2092	Наумовская (Сельская), д.	при оз. Левшинскомъ и Ильинскомъ.	192	108	11	36	40	
2093	Павловская (Итуховна), д.	при оз. Лужскомъ.	192	105	4	13	9	
2094	Васильевская (Бурчино), д.	при оз. Лужскомъ.	192	106	5	18	15	
2095	Бырчма (Бурчюмская), д.	при оз. Лужскомъ.	192 <sup>1</sup> / <sub>2</sub>	105 <sup>1</sup> / <sub>2</sub>	9	25	29	Часовня православная.
2096	Ивашевская (Лузи малыя), д.	при оз. Лужскомъ.	194	103	10	22	25	
2097	Лужина (Лузи большія), д.	при оз. Лужскомъ.	194	103	21	65	77	Часовня православная. Мельница.
2098	Федосовская (Тихманьга), д.	при оз. Лужскомъ.	180	125	15	53	42	Часовня православная. Мельница.
2099	Федосиевское (Визъ), с.	при р. Лешѣ.	179	75	32	57	92	Церковь православная. Детское заведеніе. Мельница 2. Кузница 2.
2100	Андреевская (Средняя), д.	при р. Лешѣ.	180	74	18	47	72	Детское заведеніе.
2101	Осковская (Верхняя), д.	при р. Лешѣ.	180	74	13	30	39	
2102	Сергоручная (Сергоручей), д.	при р. Лешѣ.	165	130	4	30	18	Детское заведеніе.
	<i>в) на лѣвомъ берегу рѣки Моши.</i>							
2103	Аксентовская Орляна (Орляна большая), д.	при р. Мошѣ.	139	69	34	102	108	Часовня православная.
2104	Малая Сторона (Шаликушка), д.	при р. Мошѣ.	155	170	23	55	67	Часовня православная. Мельница.
	<i>г) по притокамъ лѣвой стороны рѣки Моши.</i>							
2105	Игнатовская (Логиновская), д.	при оз. Мошѣ.	124 <sup>1</sup> / <sub>2</sub>	49	4	10	11	Перевозъ чрезъ оз. Мошу.
2106	Емельяновская (Ручьевская), д.	при оз. Мошѣ.	123	49 <sup>1</sup> / <sub>2</sub>	2	11	9	Часовня православная.
2107	Ивановская (Орѣховъ дворъ, Орѣховская), д.	при оз. Мошѣ.	123 <sup>1</sup> / <sub>2</sub>	50	4	16	14	

№	НАЗВАНІЕ НАСЛЕД- НЫХЪ МѢСТЪ.	ПОЛОЖЕНІЕ.	РАЗСТОЯНІЕ ВЪ ВЕРСТАХЪ.		ЧИСЛО ДВОРОВЪ.	ЧИСЛО ЖИТЕЛЕЙ.		Составъ населенія; церкви и молитвенныя зданія; учебныя и благотворительныя заведе- нія; почтовыя станціи; ар- марки, базары, пристани; фабрики и заводы и т. п.
			Отъ уѣздн. городъ.	Отъ станокъ кварт.		м. п.	ж. п.	
2108	Андреевская (Меле- хинская), д.	между оз. Меле- хинскимъ и Мо- шинскимъ.	122 <sup>2</sup> / <sub>4</sub>	49 <sup>1</sup> / <sub>4</sub>	8	18	22	
2109	Выготинская (Бото- во), д.	при оз. Мошѣ.	123	49 <sup>1</sup> / <sub>2</sub>	4	10	13	
2110	Федоровская (Зеле- невская или Зеле- нинская), д.	между оз. Зеле- нинскимъ и Мо- шинскимъ.	124	48 <sup>1</sup> / <sub>2</sub>	6	18	21	
2111	Кузнецовская (Мака- ровская), д.	при оз. Мошѣ.	124 <sup>1</sup> / <sub>2</sub>	49	6	14	18	
2112	Алексеевская, д.	при оз. Пятниц- комъ.	125	53 <sup>1</sup> / <sub>2</sub>	8	21	25	
2113	Сидоровская (Иста- риха), д.	при оз. Петарев- скомъ.	124 <sup>1</sup> / <sub>2</sub>	58	5	5	13	
2114	Фочановская (Курья), д.	при оз. Курьян- скомъ.	125 <sup>1</sup> / <sub>4</sub>	58 <sup>3</sup> / <sub>4</sub>	6	20	22	
2115	Сергеевская 1-я (Ни- коновская), д.	при оз. Мошѣ.	125 <sup>2</sup> / <sub>4</sub>	54	7	24	29	
2116	Сергеевская 2-я (Иа- храмъ), д.	при оз. Мошѣ.	125	54	6	26	26	
2117	Андреевская (Луна- чиза), д.	при оз. Мошѣ.	126	55	6	10	12	
2118	Бураковская (Поздъ- евская), д.	при оз. Мошѣ.	126	56	4	15	15	Детскурное заведеніе.
2119	Плосковосовская (Букшиница, Бук- шиновъ дворъ), д.	при оз. Мошѣ.	127 <sup>1</sup> / <sub>2</sub>	57 <sup>1</sup> / <sub>2</sub>	12	40	40	
2120	Тетеринская (Фили- повская), д.	при оз. Мошѣ.	127	57	7	19	22	
2121	Алексеевская (Шер- инская), д.	при оз. Мошѣ.	128 <sup>1</sup> / <sub>2</sub>	58 <sup>1</sup> / <sub>2</sub>	7	19	27	
2122	Евсеевская (Дровис- ская), д.	при оз. Мошѣ.	129	59	13	39	45	Часовня православная.
2123	Нахонская (Кири- ловская), д.	на наволокъ-мысу оз. Моши.	128	58	5	10	14	
2124	Андреевская (Забо- лотье, Коненская), д.	при р. Мошѣ.	128	58	6	17	29	Кузница.
2125	Афанасьевская (Шп- ичинская), д.	на наволокъ-мысу оз. Моши.	128 <sup>1</sup> / <sub>4</sub>	58 <sup>1</sup> / <sub>4</sub>	7	19	29	
2126	Флуконская (Лобанов- ская), д.	на наволокъ-мысу оз. Моши.	127	57	7	23	24	Часовня православная.
2127	Анненковская (Бл- гонская), д.	на наволокъ-мысу оз. Моши.	128	58	5	10	14	
2128	Дмитриевская (Несте- ровская), д.	на наволокъ-мысу оз. Моши.	127 <sup>1</sup> / <sub>2</sub>	57 <sup>1</sup> / <sub>2</sub>	8	24	24	Кузница.
2129	Фатальновская (Мар- шевская), д.	при оз. Мошѣ.	121	52	6	24	26	Сельское управленіе.
2130	Федоровская (Дани- ловская), д.	при оз. Мошѣ.	122	53	2	5	9	

№	НАЗВАНІЕ НАСЕЛЕННЫХЪ МѢСТЪ.	ПОЛОЖЕНІЕ.	РАЗСТОЯНІЕ ВЪ ВЕРСТАХЪ.		ЧИСЛО ДВОРОВЪ, ЧИСЛО ДВОРОВОВЪ.	ЧИСЛО ЖИТЕЛЕЙ.		Составъ населенія; церкви и молитвенныя зданія; учебныя и благотворительныя заведенія; почтовыя станціи; ярмарки, базары, пристани; фабрики и заводы и т. п.
			Отъ уѣздн. города.	Отъ станоч. кварт.		м. п.	ж. п.	
2131	Юсовская, д.	при оз. Мошѣ.	122 <sup>1</sup> / <sub>2</sub>	53 <sup>1</sup> / <sub>2</sub>	4	11	16	
2132	Семьроновская (Милмушно), д.	при оз. Мошѣ.	122 <sup>1</sup> / <sub>2</sub>	53 <sup>1</sup> / <sub>2</sub>	8	19	30	
2133	Копоновская (Ортлевская), д.	при оз. Мошѣ.	123 <sup>1</sup> / <sub>2</sub>	54	5	13	15	
2134	Мининская (Минковская), д.	при оз. Мошѣ.	124	54 <sup>1</sup> / <sub>2</sub>	6	18	22	
2135	Мининская (Ильинскій островъ, Манушкинъ островъ), д.	на островѣ оз. Моши.	124	55	4	21	13	Часовня православная. Кузница.
2136	Исаковская (Ильинскій островъ), д.	на островѣ оз. Моши.	123	55	5	13	22	Кузница.
2137	Пеллиская (Котонская), д.	между оз. Зеленинскимъ и Мошинскимъ.	124	53 <sup>3</sup> / <sub>4</sub>	7	24	30	
2138	Поновская, д.	при оз. Мошѣ.	124 <sup>1</sup> / <sub>2</sub>	54	4	16	17	
2139	Устьяновская (Крицы), д.	при оз. Мошѣ.	123 <sup>1</sup> / <sub>2</sub>	54 <sup>3</sup> / <sub>4</sub>	5	15	18	
2140	Олуховская (Игольница), д.	при оз. Мошѣ.	121 <sup>1</sup> / <sub>4</sub>	54 <sup>3</sup> / <sub>4</sub>	3	13	12	
2141	Мокроносковская (Пятница), д.	у оз. Пятницы.	125	55 <sup>1</sup> / <sub>2</sub>	1	1	4	Часовня православная.
2142	Вельская, д.	при оз. Мошѣ.	125 <sup>1</sup> / <sub>2</sub>	55 <sup>1</sup> / <sub>4</sub>	3	8	11	
2143	Савинскій починокъ (Сосновецъ), д.	на островѣ оз. Моши.	122	52 <sup>1</sup> / <sub>4</sub>	2	7	7	
2144	Звоничинъ островъ (Монастырскій островъ), д.	на островѣ оз. Моши.	121 <sup>1</sup> / <sub>2</sub>	52 <sup>1</sup> / <sub>4</sub>	6	13	19	
2145	Алексеѣвская (Манушкинъ островъ), д.	на островѣ оз. Моши.	123	53 <sup>1</sup> / <sub>2</sub>	3	9	14	
2146	Мошинскій погостъ.	на островѣ оз. Моши.	124 <sup>1</sup> / <sub>2</sub>	54 <sup>1</sup> / <sub>2</sub>	7	19	20	Церковь православныхъ 2. Торжокъ.
2147	Сидоровская (Горка), д.	при р. Иксѣ.	129	59	7	21	22	
2148	Артемовская (Кириловская, Иванново), д.	при р. Иксѣ.	129 <sup>1</sup> / <sub>2</sub>	59 <sup>1</sup> / <sub>2</sub>	9	30	26	Мельница.
2149	Туровская (Мостовая), д.	при р. Иксѣ.	129 <sup>3</sup> / <sub>4</sub>	59 <sup>3</sup> / <sub>4</sub>	6	19	16	
2150	Шегновская (Шома, Усть-Шома), д.	при р. Иксѣ.	128	58	8	17	19	Детскурное заведеніе. Мельница.
2151	Икса верхняя (Икса), д.	при р. Иксѣ.	129	59	12	24	52	Мельница.
2152	Вахновская (Пожириха), д.	при р. Иксѣ.	129	59	3	5	9	
2153	Демидовская (Малая сторожа), д.	при р. Шежмѣ.	150	80	34	112	120	Мельница 2.

№	НАЗВАНІЕ НАСЕЛЕННЫХЪ МѢСТЪ.	ПОЛОЖЕНІЕ.	РАЗСТОЯНІЕ ВЪ ВЕРСТАХЪ.		ЧИСЛО ДВОРОВЪ.	ЧИСЛО ЖИТЕЛЕЙ.		Составъ населенія; церкви и молитвенныя зданія; учебныя и благотворительныя заведенія; почтовые станціи; ярмарки, базары, пристани; фабрики и заводы и т. п.
			Отъ уѣздн. города.	Отъ станок. кварт.		м. п.	ж. п.	
2154	Кондратовское (Большая сторона, Шежемскій погостъ), с.	при р. Шежмѣ.	150	80	53	152	172	Церковь православная. Часовня православная. Мельница. Кузница.
2155	Кондратовская (Клетная), д.	при озз. Лелемскомъ и Ильинскомъ.	130	90	29	94	110	Часовня православная. Мельница.
2156	Демьяновское (Табары, Семеновка, Лелемскій погостъ), с.	при озз. Лелемскомъ и Ильинскомъ.	130	90	17	54	41	Церковь православная.
2157	Митинская, д.	при озз. Лелемскомъ и Ильинскомъ.	130	90	2	7	8	
2158	Федотовская (Олехова), д.	при озз. Лелемскомъ и Ильинскомъ.	130	90	10	24	26	
2159	Еремѣевская (Заозерье), д.	при озз. Лелемскомъ и Ильинскомъ.	130 <sup>1/2</sup>	90 <sup>1/2</sup>	17	40	63	Часовня православная. Мельница.
2160	Федьковская (Турона), д.	при озз. Лелемскомъ и Ильинскомъ.	130 <sup>1/2</sup>	90 <sup>1/2</sup>	13	46	47	Мельница. Кузница.

## IV. ЛОДЕЙНОПОЛЬСКИЙ УЪЗДЪ.

№	НАЗВАНІЕ НАСЕЛЕННЫХЪ МѢСТЪ.	ПОЛОЖЕНІЕ.	РАЗСТОЯНІЕ ВЪ ВЕРСТАХЪ.		ЧИСЛО ДВОРОВЪ.	ЧИСЛО ЖИТЕЛЕЙ.		Составъ населенія; церкви и молитвенныя зданія; учебныя и благотворительныя заведенія; почтовыя станціи; ярмарки, базары, пристани; фабрики и заводы и т. п.
			Отъ уѣдн. города.	Отъ станок. кварт.		м. п.	ж. п.	
	<p style="text-align: center;"><b>1-й СТАНЪ.</b></p> <p><i>(Станочная квартира въ уѣд. Лодейное Поле).</i></p> <p>На С.-Петербургскомъ трактѣ отъ Лодейнаго Поля до границы съ С.-Петербургскою губерніею.</p>							
2161	Каюма верхняя, с.	при р. Свири.	2 <sup>1</sup> / <sub>2</sub>	2 <sup>1</sup> / <sub>2</sub>	17	35	55	Часовня православныхъ 2. Перевозъ чрезъ р. Свири.
2162	Каюма нижняя, д.	при р. Свири.	3	3	27	59	81	
2163	Шамакша, д.	при р. Шамакшѣ.	15	15	20	59	60	Часовня православная.
2164	Заостровье, с.	при рч. Заостровьѣ, впад. въ р. Свири.	20	20	51	122	140	Церковь православная. Почтовая и объѣздная станціи. Поездъ для арестантовъ. Кузница.
2165	Шотукса жилая (Шотукса нижняя), д.	при оз. Шотуксѣ.	31	31	35	89	97	Часовня православная. Волостное правленіе. Кузница.
	<p>По правую сторону этого тракта.</p> <p><i>а) по правому берегу р. Ояти.</i></p>							
2166	Посадъ, д.	при р. Ояти, впад. въ р. Свири.	41	41	36	85	89	
2167	Славинщина, д.	при р. Ояти.	41	41	24	56	55	
2168	Александровщина, д.	при р. Ояти.	42	42	11	23	26	Часовня православная.
2169	Вороново, д.	при р. Ояти.	42	42	3	9	8	
2170	Волосковщина (Москвина), д.	при р. Ояти.	39	39	5	17	19	

№	НАЗВАНІЕ НАСЕЛЕННЫХЪ МѢСТЪ.	ПОЛОЖЕНІИ.	РАЗСТОЯНІЕ ВЪ ВЕРСТАХЪ.		ЧИСЛО ДВОРОВЪ. ЧИСЛО ДВОРОВЪ.	ЧИСЛО ЖИТЕЛЕЙ.		Составъ населенія; церкви и позитивными зданіи; учебными и благотворительными заведеніи; почтовыми станціи; ярмарки, базары, пристани; фабрики и заводы и т. п.
			Отъ уѣзди. города.	Отъ станокъ кварт.		м. п.	ж. п.	
<i>б) по берегамъ рѣки Свири и у озера Лача.</i>								
2171	Горекій погостъ, <i>нов.</i>	при р. Свири.	23	23	4	6	8	Церквей православныхъ 2.
2172	Горка, <i>д.</i>	при р. Свири.	23	23	35	80	89	
2173	Гнилино, <i>д.</i>	при р. Свири.	27	27	23	69	70	Часовня православная.
2174	Ковкиницы, <i>д.</i>	при р. Свири.	23	23	62	144	171	Кузница.
2175	Сегежи старыя, <i>д.</i>	при р. Сегежѣ.	24	24	23	59	60	Часовня православная.
2176	Сегежи новыя (Новая деревня), <i>д.</i>	при р. Свири.	22	22	8	22	22	Часовня православная.
2177	Усадище, <i>д.</i>	при оз. Лахтинскомъ.	29 <sup>1/4</sup>	29 <sup>1/4</sup>	12	18	34	Часовня православная.
2178	Наволокъ (Теркинъ наволокъ), <i>д.</i>	при оз. Лахтинскомъ.	29	29	16	38	47	
2179	Куть-Лахта, <i>д.</i>	при оз. Лахтинскомъ.	30	30	22	54	69	Часовня православная.
2180	Гумбирницы, <i>д.</i>	при оз. Лахтинскомъ.	42	42	17	56	61	Часовня православная.
2181	Ручьи, <i>д.</i>	при р. Свири.	18	18	24	56	61	Часовня православная.
По лѣвую сторону этого тракта — по правому берегу р. Ояти до Иноченскаго погоста.								
2182	Кургино, <i>д.</i>	при р. Ояти.	39	39	27	66	69	
2183	Турыгино (Васковна), <i>д.</i>	при р. Ояти.	40	40	18	39	57	
2184	Околонтъ, <i>д.</i>	при р. Ояти.	40	40	23	65	62	
2185	Винолзово (Кривое Кольно), <i>д.</i>	при р. Ояти.	40	40	23	57	58	
2186	Сермяскій погостъ, <i>нов.</i>	при р. Ояти.	40	40	4	6	7	Церквей православныхъ 2. Ярмарка.
2187	Верхотенско-Никольскій погостъ (Никольщина), <i>нов.</i>	при р. Ояти.	40	40	6	8	14	Церквей православныхъ 2. Кузница.
2188	Поника (Новомилы), <i>д.</i>	близъ р. Ояти, при колодцахъ.	40 <sup>1/4</sup>	40 <sup>1/4</sup>	4	15	16	
2189	Усадище, <i>д.</i>	близъ р. Ояти, при колодцахъ.	40 <sup>1/4</sup>	40 <sup>1/4</sup>	1	1	3	
2190	Горка, <i>д.</i>	при р. Ояти.	40 <sup>1/4</sup>	40 <sup>1/4</sup>	9	34	30	
2191	Морозовщина (Китасищия), <i>д.</i>	при р. Ояти.	40 <sup>1/2</sup>	40 <sup>1/2</sup>	8	23	30	
2192	Рыковичи, <i>д.</i>	близъ р. Ояти, при селѣ — Старой рѣвѣ.	43	43	32	80	98	Кузница.
2193	Синковичи, <i>д.</i>	при р. Ояти.	46	46	6	16	22	Часовня православная. Мельница.

№	НАЗВАНІЕ НАСЕЛЕННЫХЪ МЯСТЪ.	ПОЛОЖЕНІЕ.	РАЗСТОЯНІЕ ВЪ ВЕРСТАХЪ.		ЧИСЛО ДВОРОВЪ.	ЧИСЛО ЖИТЕЛЕЙ.		Составъ населенія; церкви и молитвенныя зданія; учебныя и благотворительныя заведенія; почтовыя станціи; ярмарки, базары, ярстанки; фабрики и заводы т. п.
			Отъ уѣзда, города.	Отъ станов. кварт.		м. п.	ж. п.	
2194	Филиновка (Филиновщина), д.	при р. Шотукиѣ.	29	29	4	13	12	
2195	Барково, сц.	при р. Ояти.	45	45	4	пост. жител. вѣтъ.		Мельница.
2196	Иноченскій, Богородицко-Рождественскій погостъ (Иноченцы), пост.	при р. Ояти.	35 <sup>1/2</sup>	35 <sup>1/2</sup>	4	5	10	Церкви православныя 2.
2197	Боръ (Буль - островъ), д.	при р. Ояти.	36	36	15	42	45	Часовня православная. Мельница.
2198	Старый дворъ (Островъ), д.	при р. Ояти.	36 <sup>1/4</sup>	36 <sup>1/4</sup>	9	27	30	
2199	Шириничи (Шириничи), д.	близъ р. Ояти, при оз. Ширинскомъ.	39	39	15	36	46	Часовня православная.
2200	Смоляково, д.	близъ р. Ояти, при оз. Ширинскомъ.	39	39	3	14	9	
2201	Усадьба Шириничи, усад.	близъ р. Ояти, при оз. Ширинскомъ.	39	39	2	2	2	
2202	Марьино, сц.	при р. Ояти.	39	39	1	2	2	
2203	Шангеничи, д.	близъ р. Ояти, при колодцахъ.	42	42	19	56	52	Часовня православная. Мельница.
2204	Шангенинская усадьба, усад.	близъ р. Ояти, при колодцахъ.	42	42	1	1	2	
2205	Богдановщина, д.	близъ р. Ояти, при ключахъ.	35	35	4	14	8	
2206	Семеновщина (Середка), д.	близъ р. Ояти, при ключахъ.	34 <sup>1/2</sup>	34 <sup>1/2</sup>	6	14	14	
2207	Окулова гора (Окуловщина), д.	близъ р. Ояти, при ключахъ.	34	34	16	39	47	
2208	Кадтевшина (Кадтевшина), д.	близъ р. Ояти, при ключахъ.	34	34	3	9	15	
2209	Никоновщина, д.	близъ р. Ояти, при ключахъ.	32	32	8	27	26	Часовня православная.
	По С.-Петербургскому почтовому тракту отъ г. Лодейнаго Поля до границы съ 2-мъ станомъ.							
2210	Мирошкина, д.	при р. Свири.	3	3	23	55	58	Часовня православная.
2211	Верховье, д.	при р. Свири.	3	3	9	22	14	
2212	Ръчно-Емельяновна, д.	при р. Энегѣ (Хутыиѣ).	6	6	5	13	13	Лѣсопильный заводъ. Буница.
2213	Емельяновка, усад.	при р. Энегѣ (Хутыиѣ).	6	6	2	3	3	Мельница.
2214	Даншина гора (Дансина гора), д.	при оз. Тенескомъ.	15	15	21	38	48	Часовня православная.



№	НАЗВАНІЕ НАСЕЛЕННЫХЪ МЯСТЪ.	ПОЛОЖЕНІЕ.	РАЗСТОЯНІЕ ВЪ ВЕРСТАХЪ.		ЧИСЛО ДВОРОВЪ.	ЧИСЛО ЖИТЕЛЕЙ.		Составъ населенія; церкви и молитвенныя зданія; учебныя и благотворительныя заведенія; почтовыя станціи; ярмарки, базары, ярстанки; фабрики и заводы и т. п.
			Отъ уѣздн. города.	Отъ станов. кварт.		м. п.	ж. п.	
2215	Тененичи (Варскій конецъ), д.	при оз. Тененскомъ.	15	15	21	54	57	
2216	Тененскій погостъ, пог.	близь оз. Тененскаго, при колодцахъ.	16	16	1	4	3	Церковь православная.
2217	Трошеницы, д.	близь оз. Тененскаго, при колодцахъ.	16	16	12	24	30	Почтовая и обывательская станціи. Почлеги для арестантовъ. Меляница.
2218	Озерки, д.	при Тяпкозерѣ.	29 <sup>1/2</sup>	29 <sup>1/2</sup>	17	27	36	
2219	Демидовская, д.	при р. Яндебѣ.	32	32	20	47	61	
2220	Яндебскій погостъ (Яндеба), пог.	при р. Яндебѣ.	32	32	2	3	4	Церквей православныхъ 2. Сельское училище.
2221	Корышевщина, сд.	при р. Яндебѣ.	32	32	3	8	7	
2222	Малое усадьце (нос.: Усадьце, Иванова гора и Кирьянова гора), д.	при р. Яндебѣ.	33 <sup>1/2</sup>	33 <sup>1/2</sup>	8	19	21	Часовня православная.
2223	Сорокино село, д.	при р. Яндебѣ.	33 <sup>1/2</sup>	33 <sup>1/2</sup>	2	8	10	
2224	Феофановская (Захарьенская), д.	при р. Яндебѣ.	33 <sup>1/2</sup>	33 <sup>1/2</sup>	1	2	2	
2225	Филиппа гора, д.	при р. Яндебѣ.	34	34	1	—	2	
2226	Федосеевская, д.	при р. Яндебѣ.	34	34	13	36	40	
2227	Бардовская, д.	при р. Яндебѣ.	34	34	38	85	110	Почтовая и обывательская станціи. Приемъ почтовой денежной корреспонденціи.
По правую сторону этого тракта.								
2228	Шаменискій, Боголазенскій погостъ, пог.	при колодцахъ.	12	12	3	3	4	Церквей православныхъ 2.
2229	Царевщина (нос.: Пустошь Борисовщина и Шаменичи), д.	при колодцахъ.	12	12	10	37	42	
2230	Болото (нос.: Гавриловщина и Шаменичи), д.	при колодцахъ.	12 <sup>1/2</sup>	12 <sup>1/2</sup>	6	19	15	Часовня православная.
2231	Бундина гора (Филипповское), сд.	при колодцахъ.	12 <sup>3/4</sup>	12 <sup>3/4</sup>	1	3	7	
2232	Костаново село (Шаменичи), д.	при колодцахъ.	13	13	7	8	8	
2233	Нарганичи (Шаменичи), д.	при оз. Кунекѣ.	13	13	4	13	9	
2234	Нарганичи (Несловинщина), сд.	при оз. Кунекѣ.	13	13	22	86	90	Меляница.
2235	Зарѣчье (Икушкинъ конецъ), д.	при оз. Кунекѣ.	12	12	19	45	55	
2236	Село Захарьино, усад.	при оз. Кунекѣ.	12	12	2	5	5	
2237	Велкій дворъ, д.	при оз. Кунекѣ.	13	13	2	8	7	

№	НАЗВАНІЕ НАСЕЛЕННЫХЪ МѢСТЪ.	ПОЛОЖЕНІЕ.	РАЗСТОЯНІЕ ВЪ ВЕРСТАХЪ.		ЧИСЛО ДВОРОВЪ, ЧИСЛО ДВОРОВЪ.	ЧИСЛО ЖИТЕЛЕЙ.		Составъ населенія; церкви и коадитвенныя зданія; учебныя и благотворительныя заведе- нія; почтовыя станціи; яр- марки, базары, пристани; фабрики и заводы и т. п.
			Отъ уѣздн. города	Отъ станок. кварт.		м. п.	ж. п.	
2238	Раковичи, д.	при р. Сварь.	12	12	22	69	61	Часовня православная.
2239	Часовенская гора (Варбеничи), д.	при Варбозерѣ.	30	30	14	37	38	Часовня православная. Мед- ница.
2240	Ижорина гора (Вар- беничи), д.	при Варбозерѣ.	30	30	14	37	43	
2241	Барская гора (Варбе- ничи), сц.	при Варбозерѣ.	30	30	12	38	45	
2242	Бузнецова гора (Вар- беничи), сц.	при Варбозерѣ.	30	30	1	2	5	
2243	Мульевичи, д.	при оз. Мульев- скомъ.	31	31	10	18	15	Часовня православная.
По лѣвую сторону этого тракта.								
2244	Харевщина, д.	при р. Свири.	7	7	15	45	33	
2245	Старый погостъ, д.	при р. Свири.	7	7	3	6	7	
2246	Ширкинский, Христо- рождественскій по- гостъ, п.т.	при р. Свири.	7	7	4	4	10	Церковь православная.
2247	Ширкицы (Ширки- ничи), д.	при р. Свири.	7	7	24	53	50	
2248	Семенишнина, д.	при р. Свири.	7	7	11	25	23	
2249	Рогатина гора (Верс- совка), д.	при р. Свири.	7	7	8	21	27	
2250	Тубаркина гора, сц.	при р. Свири.	7	7	2	5	8	
2251	Нисельга (Носова го- ра), д.	близъ р. Свири, при колодцахъ.	41	41	13	38	32	Часовня православная.
2252	Валдона, д.	при р. Свири.	42	42	5	9	9	
2253	Погра, д.	при р. Свири.	44	44	15	42	44	Часовня православная.
2254	Кезоручей, д.	при р. Свири.	44 <sup>1/2</sup>	44 <sup>1/2</sup>	38	76	91	Часовня православная.
2255	Лавтевшина, д.	близъ р. Свири, при колодцахъ.	48	48	36	90	98	Пароходная пристань. Кон- тора лоцмановъ.
2256	Терехово, д.	близъ р. Свири, при колодцахъ.	48	48	28	89	94	Часовня православная.
2257	Деготная гора (Еле- сна гора), д.	близъ р. Свири, при колодцахъ.	50	50	7	31	29	Часовня православная.
2258	Оселевшина, д.	близъ р. Свири, при колодцахъ.	40	40	11	36	46	
2259	Верхніе Мандрогы, д.	при р. Свири.	25	25	18	47	49	Часовня православная.
Въ верховьяхъ рѣки Шо- туксы, впадающей въ р. Сварь и около Сза- зера.								
2260	Шотукна верхняя (Шустая Шотукна или Бардоно), д.	при р. Шотуксѣ.	30	30	10	20	23	

№	НАЗВАНІЕ НАСЕЛЕННЫХЪ МѢСТЪ.	ПОЛОЖЕНІЕ.	РАЗСТОЯНІЕ ВЪ ВЕРСТАХЪ.		ЧИСЛО ДВОРОВЪ.	ЧИСЛО ЖИТЕЛЕЙ.		Составъ населенія; церкви и молитвенныя зданія; учебныя и благотворительныя заведенія; почтовыя станціи; ярмарки, базары, пристани; фабрики и заводы и т. п.
			Отъ уѣзда. города.	Отъ стан. кварт.		м. п.	ж. п.	
2261	Люговскій, Николаевскій погостъ, пос.	при оз. Люговскомъ.	18	18	3	2	3	Церкви православныя 2.
2262	Часовенская гора (Селиверетикова), д.	при оз. Люговскомъ.	18	18	18	59	57	
2263	Спирова (пос.: Подгорье, Часовенская гора и Люговичи), д.	при оз. Люговскомъ.	18	18	11	32	29	Часовня православная.
2264	Копылова (пос.: Панкова и Люговичи), д.	при оз. Люговскомъ.	18	18	13	34	41	Часовня православная.
2265	Мапаконъ конецъ, д.	при оз. Люговскомъ.	18	18	4	9	11	
2266	Новожила (Заручейская), д.	при р. Ояты.	32	32	4	15	19	
2267	Закоробье (Пустошь), д.	при колодцахъ.	31	31	2	5	7	
2268	Винозново (Ереничи), д.	при колодцахъ.	31	31	2	3	5	
2269	Кукуй, д.	при колодцахъ.	31	31	3	7	6	
2270	Горюшка (Чанинцы), д.	близъ Саозера, при колодцахъ.	26	26	5	11	20	
2271	Пустошь (Сахарная гора), д.	близъ Саозера, при колодцахъ.	26	26	6	15	10	
2272	Янгеничи (Олешинна гора), д.	близъ Саозера, при колодцахъ.	26	26	23	41	41	Часовня православная.
2273	Сельцо Митрофаново (Янгинская) усад.	близъ Саозера, при колодцахъ.	27	27	2	6	5	Мельница.
2274	Курчаковинна (Курчаковинна), д.	близъ Саозера, при колодцахъ.	24	24	6	14	14	
2275	Кокосва (пос.: Кокосова и Люговичи), д.	при оз. Люговскомъ.	18	18	25	54	73	Часовня православная.
2276	Малое усадище (пос.: Ерохина, Трифонова гора и Люговичи), д.	при оз. Люговскомъ.	18 <sup>1/2</sup>	18 <sup>1/2</sup>	8	18	26	Часовня православная.
2277	Томшакова гора (пос.: Галашска гора и Люговичи), д.	при оз. Люговскомъ.	19	19	3	17	18	Часовня православная.
2278	Чуккискій, Ильинскій погостъ, пос.	при Саозерѣ.	30	30	2	2	2	Церковь православная.
2279	Труфановинна (Чуна), д.	при Саозерѣ.	30	30	3	6	7	Мельница.
2280	Чука (Матраковинна), д.	при Саозерѣ.	31	31	14	50	47	
2281	Надальскій островъ, д.	при Саозерѣ.	30	30	5	12	12	Мельница.
2282	Надала, д.	при Саозерѣ.	30	30	10	22	39	
2283	Мальгиничи, д.	при оз. Мальгинскомъ.	32	32	23	54	72	Часовня православная.

№	НАЗВАНІЕ НАСЕЛЕННЫХЪ МѢСТЪ.	ПОЛОЖЕНІЕ.	РАЗСТОЯНІЕ ВЪ ВЕРСТАХЪ.		ЧИСЛО ДОМОВЪ.	ЧИСЛО ЖИТЕЛЕЙ.		Составъ населенія; церкви и молитвенныя зданія; учебныя и благотворительныя заведенія; почтовыя станціи; ярмарки, базары, пристани; фабрики и заводы и т. п.
			Отъ уѣздн. города.	Отъ станон. кварт.		м. п.	ж. п.	
2284	Сюръга (Сюръга), д.	при Своязерѣ.	23	23	4	13	11	Церковь православная.
2285	Комбаконо, д.	близъ Своязера.	23	23	18	44	46	Церковь православная.
2286	Пожаръ, д.	близъ Своязера.	25	25	4	9	13	
2287	Телѣгошница, д.	близъ Своязера.	29	29	3	9	10	
2288	Чагошца, д.	близъ Своязера.	29	29	11	40	29	Церковь православная.
2289	Букуй (пос.: Букуй и Заозерье), д.	при оз. Заозерскомъ.	29 <sup>1/2</sup>	29 <sup>1/2</sup>	5	8	5	
2290	Заозерье (Стенаковщина), д.	при оз. Семеновскомъ.	30	30	19	54	46	Церковь православная. Мельница.
2291	Васюкова гора, д.	при оз. Семеновскомъ.	30	30	4	12	13	
Около границы съ 2-мъ станомъ — по р. Шоншѣ и ближайшимъ къ ней озерамъ.								
2292	Чашницы (Сахарная гора), д.	при колодцахъ.	33	33	12	35	33	Кузница.
2293	Рускодвинскій, Николаевскій погостъ, с.	при оз. Рускодвинскомъ.	33	33	8	23	25	Церковь православная.
2294	Шутеницы, д.	при оз. Рускодвинскомъ.	32	32	23	44	55	
2295	Быкова гора, д.	при оз. Рускодвинскомъ.	32	32	9	19	20	
2296	Сельцо Наволокъ, усад.	при р. Шаншѣ.	34	34	3	8	4	
2297	Агашевъ (пос.: Паллана и Шанша), д.	при р. Шаншѣ.	35	35	20	46	67	Мельница.
2298	Шанша (Шанша Большая), д.	при р. Шаншѣ.	35	35	28	70	65	Церковь православная.
2299	Нильюшкина гора, д.	при р. Шаншѣ.	35	35	6	10	12	
2300	Койжема, д.	при р. Шаншѣ.	36	36	2	7	11	
2301	Занькова (Бережники), д.	при р. Шаншѣ.	36 <sup>1/2</sup>	36 <sup>1/2</sup>	6	11	9	
2302	Кунасъ, д.	при р. Шаншѣ.	41	41	19	48	58	Церковь православная. Мельница. Кузница.
2303	Печеницы, д.	при оз. Печенскомъ и рч. Гурюфъ.	35	35	30	71	70	
2304	Прокина гора, д.	при оз. Печенскомъ и рч. Гурюфъ.	35	35	4	6	6	Церковь православная. Мельница.
2305	Посадъ, д.	при оз. Печенскомъ и рч. Гурюфъ.	35	35	15	33	42	
2306	Юбеничи, д.	при оз. Юбинскомъ и рч. Савинкѣ.	38	38	27	71	76	Церковь православная. Мельница.
2307	Лашеозеро, д.	при Лашеозерѣ.	43	43	9	20	16	Церковь православная.

№	НАЗВАНІЕ НАСЕЛЕННЫХЪ МѢСТЪ.	ПОЛОЖЕНІЕ.	РАЗСТОЯНІЕ ВЪ ВЕРСТАХЪ.		ЧИСЛО ДВОРОВЪ.	ЧИСЛО ЖИТЕЛЕЙ.		Составъ населенія; церкви и молитвенныя зданія; учебныя и благотворительныя заведенія; почтовыя станціи; ярмарки, базары, пристани; фабрики и заводы и т. п.
			Отъ уѣзди. города.	Отъ станок. кварт.		м. п.	ж. п.	
	По озерамъ, лежащимъ близъ южной границы стана и по правому берегу р. Ояти.							
2308	Гончичи, д.	при колодцахъ.	40	40	41	102	102	Часовня православная. Мельница. Кузница.
2309	Сторожено, д.	при р. Ояти.	42 <sup>1/2</sup>	42 <sup>1/2</sup>	6	11	17	
2310	Гедевскій погостъ, н. п.	при р. Ояти.	44 <sup>1/2</sup>	44 <sup>1/2</sup>	6	6	19	Церковь православная.
2311	Сельцо Перино, усад.	при колодцахъ.	46	46	1	2	5	
2312	Стоговъ, д.	при р. Ояти.	45 <sup>1/2</sup>	45 <sup>1/2</sup>	3	10	14	Мельница.
2313	Гангово сельцо (Гайцено), д.	при р. Ояти.	46 <sup>1/2</sup>	46 <sup>1/2</sup>	10	26	21	Часовня православная.
2314	Усаино, усад.	при р. Ояти.	50	50	1	пост. жител. нѣтъ.		Мельница.
2315	Киргино, д.	при р. Ояти.	50	50	18	47	37	
2316	Шахтеничи, д.	при р. Ояти.	50	50	18	49	44	Часовня православная.
2317	Суббоченица сельцо, усад.	при р. Ояти.	40	40	6	15	21	
2318	Иконково, д.	близъ р. Ояти, при колодцахъ.	43	43	5	14	14	
2319	Одино, д.	при р. Ояти.	40	40	2	7	6	
2320	Мелековщина (Деревня), д.	при р. Ояти.	40	40	4	10	17	
2321	Валданицы гора (Третьякова гора), д.	при р. Ояти.	35	35	6	18	11	
2322	Усадьба при Третьяковой горѣ, усад.	при р. Ояти.	35	35	1	1	1	
2323	Валданицы сельцо, усад.	при р. Ояти.	35	35	4	4	3	Часовня православная.
2324	Туричичи, д.	при ручьѣ.	33	33	15	45	42	
2325	Новожилы, д.	при ключахъ.	33	33	7	21	17	
2326	Лебедовичи, с.	при колодцахъ.	32	32	10	35	31	Церковь православная.
2327	Гонцева гора (пос.: Гоничи и Сахарная гора), д.	при колодцахъ.	32	32	4	10	10	
2328	Саксеницы, д.	при оз. Режинѣ.	32	32	8	17	17	
2329	Вонозеро (изъ двухъ поселковъ), с.	при Вонозерѣ.	49	49	32	81	78	Церковь православная. Часовня православная.
2330	Наволотъ (Наковичи), д.	при Вонозерѣ.	49	49	10	33	26	
2331	Гельдъ, усад.	при Вонозерѣ.	49	49	2	2	2	

№	НАЗВАНІЕ НАСЕЛЕННЫХЪ МѢСТЪ.	ПОЛОЖЕНІИ.	РАЗСТОЯНІЕ ВЪНЕРСТАХЪ.		ЧИСЛО ДВОРОВЪ.	ЧИСЛО ЖИТЕЛЕЙ.		Составъ населенія; церкви и молитвенныя зданія; учебныя и благотворительныя заведенія; почтовые станціи; ярмарки, базары, пристани; фабрики и заводы и т. п.
			Отъ уѣздн. города.	Отъ станов. кварт.		м. п.	ж. п.	
<b>2-Я СТАНЪ.</b>								
По Архангельскому почтовому тракту отъ границы 1-го до границы 2-го становъ.								
2332	Бремъевская (пос.: Березъ и Подпорожскій погостъ), с.	при р. Свири.	46	40	56	142	149	Церковь православная. Мельница.
2333	Фалеевская (Кара), д.	при р. Свири.	45	40	15	36	40	
2334	Райковская (Наутега или Налтега), д.	при р. Свири.	46	40	17	59	61	
2335	Табасна гора, д.	при р. Свири.	45	40	6	20	22	
2336	Насоновъ ручей, д.	при р. Свири.	45	40	3	17	18	
2337	Булавская (Березъ или Шеменичи), д.	при оз. Шаменскомъ.	59	40	12	44	39	Почтовая станція. Кузница 2.
2338	Екимовская (Погостская гора или Шеменичскій погостъ), с.	при оз. Шаменскомъ.	59	40	7	24	27	Церковь православныхъ 2.
2339	Ивановская (Турукана), д.	при оз. Шаменскомъ.	59	40	3	11	11	Мельница.
2340	Рябового гора (Шогапова Кара), д.	при оз. Дѣдовомъ.	61 <sup>1</sup> / <sub>4</sub>	40	4	16	25	
2341	Кондратовская, д.	при оз. Дѣдовомъ.	60 <sup>3</sup> / <sub>4</sub>	40	6	9	12	
2342	Павловская (Куковъ конецъ), д.	при оз. Куковскомъ.	78 <sup>1</sup> / <sub>4</sub>	40	7	21	21	
2343	Григорьевская 1-я (Исакова гора), д.	при оз. Куковскомъ.	78 <sup>1</sup> / <sub>4</sub>	40	3	8	9	
2344	Григорьевская 2-я (Исакова гора), д.	при оз. Куковскомъ.	79	40	2	8	8	
2345	Кара, д.	при оз. Шеменискомъ.	75 <sup>1</sup> / <sub>4</sub>	40	3	15	14	Часовня православная.
2346	Пертозеро, д.	при Пертозерѣ.	70 <sup>1</sup> / <sub>4</sub>	50	31	107	110	Кузница.
2347	Гомороницы, д.	при колодцахъ.	77 <sup>1</sup> / <sub>4</sub>	50	25	78	81	Часовня православная. Ведомственное правленіе. Почтовая станція.
2348	Ключицкая (Конецъ), д.	при оз. Юксовскомъ.	91 <sup>1</sup> / <sub>4</sub>	35	6	30	28	Часовня православная. Почтовая станція.
2349	Нарфурьевская (Конецъ), д.	при оз. Юксовскомъ.	91 <sup>1</sup> / <sub>4</sub>	35	6	11	16	
2350	Федоровская (Аверкова гора), д.	при оз. Юксовскомъ.	91 <sup>1</sup> / <sub>4</sub>	35	4	11	15	
2351	Феофиловская (Подберезье), д.	при оз. Юксовскомъ.	91 <sup>1</sup> / <sub>4</sub>	35	4	8	11	Часовня православная.

№	НАЗВАНІЕ НАСЕЛЕННЫХЪ МѢСТЪ.	ПОЛОЖЕНІЕ.	РАЗСТОЯНІЕ ВЪ ВЕРСТАХЪ.		ЧИСЛО ДВОРОВЪ	ЧИСЛО ЖИТЕЛЕЙ.		Составъ населенія; церкви и молитвенныя зданія; учебныя и благотворительныя заведенія; почтовыя станціи; ярмарки, базары, пристани; фабрики и заводы и т. п.
			Отъ уѣзда.	Отъ станов. города.		м. и.	ж. и.	
			Отъ уѣзда.	Отъ станов. кварт.				
2352	Поташевская (Горбатовская или Конецъ), д.	при оз. Юксовскомъ.	91 <sup>1</sup> / <sub>4</sub>	35	4	13	18	
2353	Исаковская пустошь (Конецъ), д.	при оз. Юксовскомъ.	94 <sup>1</sup> / <sub>4</sub>	35	1	2	3	
2354	Соболевская (Соболевщина), д.	при оз. Юксовскомъ.	93 <sup>1</sup> / <sub>4</sub>	37	7	22	28	Часовня православная.
2355	Отхожихъ полей (Рябовщина), д.	при колодцахъ.	92 <sup>1</sup> / <sub>4</sub>	37	5	14	22	
<p>По правую сторону этого тракта.</p> <p>а) по р. Каковкѣ, впадающей въ Индубу (притокъ Свири) и по системѣ озера, къ нимъ принадлежащихъ (Каковское, Выюзеро).</p>								
2356	Кондратовская (Мерганичи), д.	при оз. Каковскомъ.	87 <sup>1</sup> / <sub>4</sub>	25	7	13	17	Часовня православная.
2357	Тимофеевское (пос.: Мерганичи и Каковскій погостъ), с.	при оз. Каковскомъ.	87 <sup>1</sup> / <sub>4</sub>	25	6	19	15	Церквей православныхъ 2.
2358	Усадьба-Новоселокъ (Заозерье), д.	при оз. Каковскомъ.	87 <sup>1</sup> / <sub>4</sub>	25	11	25	30	
2359	Сторьга, д.	при колодцахъ.	87 <sup>1</sup> / <sub>2</sub>	25	9	25	28	
2360	Поминиовская, д.	при колодцахъ.	84	25	2	7	5	
2361	Кирпиловская, д.	при оз. Каковскомъ.	87	25	1	5	8	
<p>б) при р. Святухѣ, впадающей въ Свирь и системѣ около лежащихъ озеръ: Ладвозера, Урозера, Шокшозера и Шаменскаго.</p>								
2362	Кебялицъ Конецъ (Кара или Шаменичи), д.	при оз. Шаменскомъ.	60	42	3	9	11	Часовня православная.
2363	Мишкинагора (Акуловская), д.	при оз. Шаменскомъ.	60	40	3	6	7	Часовня православная.
2364	Савельга (Чегга), д.	при Урозерѣ.	87	22	10	32	37	
2365	Ладвозеро, д.	при Ладвозерѣ.	87	22	27	67	72	Чудь 67 — 72. Часовня православная.
2366	Ильинская, д.	при Шакшозерѣ.	86 <sup>1</sup> / <sub>2</sub>	22	1	2	1	
2367	Шакшозеро, д.	при Шакшозерѣ.	87	22	3	12	6	Часовня православная.

№	НАЗВАНІЕ НАСЕЛЕННЫХЪ МѢСТЪ.	ПОЛОЖЕНІЕ.	РАЗСТОЯНІЕ ВЪ ВЕРСТАХЪ.		ЧИСЛО ДВОРОВЪ.	ЧИСЛО ЖИТЕЛЕЙ.		Составъ населенія; церкви и молитвенныя зданія; учебныя и благотворительныя заведенія; почтовыя станціи; ярмарки, базары, пристани; фабрики и заводы и т. п.
			Отъ уѣзди. города.	Отъ станов. кварт.		м. п.	ж. п.	
	<i>в) по р. Шокшъ — правому притоку р. Ояти и системъ около лежащихъ озеръ: Кимозера, Сергозера, Шакшозера, Брестнозера и др.</i>							
2368	Герасимовская (Кимозера), д.	при Кимозерѣ.	81 <sup>1</sup> / <sub>4</sub>	30	7	15	18	Часовня православная.
2369	Геленская (Кимозера), д.	при Кимозерѣ.	81 <sup>1</sup> / <sub>4</sub>	30	4	35	25	Часовня православная.
2370	Ананьевская (Кимозера), д.	при Кимозерѣ.	81 <sup>1</sup> / <sub>4</sub>	30	5	5	6	
2371	Сидоровская (Кимозера), д.	при Кимозерѣ.	51 <sup>1</sup> / <sub>4</sub>	30	1	1	1	
2372	Ананьевская, д.	при Кимозерѣ.	51 <sup>1</sup> / <sub>4</sub>	30	3	3	7	
2373	Геръ-Гора, д.	при Кимозерѣ.	51 <sup>1</sup> / <sub>4</sub>	30	1	3	6	
2374	Автоновская, д.	при Сергозерѣ.	112	27	4	10	14	
2375	Анкіевская, д.	при Сергозерѣ.	102	26	18	32	29	Часовня православная.
2376	Кузьминская, д.	при Сергозерѣ.	103	26	1	1	4	
2377	Ансимовская (Федоровская), д.	при оз. Оренженскомъ.	108	22	1	1	1	
2378	Титовщина, д.	при оз. Оренженскомъ.	108	22	2	2	5	
2379	У Нового озера, д.	при оз. Оренженскомъ.	110	22	1	4	5	Часовня православная.
2380	Расчищенная-на-бору, д.	при оз. Оренженскомъ.	108	20	5	13	17	
2381	Ивановская, д.	при оз. Оренженскомъ.	108	20	4	6	13	
2382	Трофимовская (Трифановская), д.	при оз. Оренженскомъ.	110	20	3	7	6	
2383	Прокопьевская, д.	при оз. Оренженскомъ.	110	20	4	9	12	Часовня православная. Мельница.
2384	Новая Ожина (Сторонова), д.	при оз. Оренженскомъ.	110	23	2	9	11	
2385	Рившаковская (Рашковская или Рестаковская), д.	при оз. Оренженскомъ.	110	23	1	2	2	
2386	Карповская, д.	при оз. Оренженскомъ.	111	22	2	1	5	
2387	Костоглодовская, д.	при оз. Оренженскомъ.	111	22	1	2	2	
2388	Смирidonовская, д.	при оз. Гончинскомъ.	110	18	8	25	53	
2389	Константиновская, д.	при оз. Гончинскомъ.	95 <sup>1</sup> / <sub>4</sub>	18	2	15	11	
2390	Савинская, д.	при оз. Гончинскомъ.	109	18	3	4	4	



№	НАЗВАНІЕ НАСЕЛЕННЫХЪ МѢСТЪ.	ПОЛОЖЕНІЕ.	РАСТОЯНІЕ ВЪ ВЕРСТАХЪ.		ЧИСЛО ДВОРОВЪ.	ЧИСЛО ЖИТЕЛЕЙ.		Составъ населенія; церкви и молитвенныя зданія; учебныя и благотворительныя заведенія; почтовыя станціи; армары, базары, пристани; фабрики и заводы и т. п.
			Отъ уѣздн. города.	Отъ станов. кварт.		м. п.	ж. п.	
2391	Антоновская (Гончинскій погостъ), воз.	при оз. Гончинскомъ.	106 <sup>1/2</sup>	20	2	9	7	Церковь православная.
2392	Сергѣевская, д.	при оз. Гончинскомъ.	110	20	9	17	29	
2393	Оликовская (Оликова конца), д.	при оз. Гончинскомъ.	110	20	2	7	10	
2394	Кондратовская 1-я, д.	при оз. Гончинскомъ.	107 <sup>1/2</sup>	20	2	6	8	
2395	Кондратовская 2-я, д.	при оз. Гончинскомъ.	107 <sup>1/2</sup>	22	2	7	6	
2396	Ермолинская, д.	при оз. Гончинскомъ.	107 <sup>1/2</sup>	22	2	5	5	
2397	Никофоровская, д.	при Шакшозерѣ.	103	20	2	5	6	Часовня православная.
2398	Гавриловская (Шакшозеро), д.	при Шакшозерѣ.	103	26	11	35	25	
2399	Маврушинская или Мокрушинская (Шакшозеро), д.	при Шакшозерѣ.	103	26	6	25	17	Часовня православная.
2400	Засцкая, д.	при Шакшозерѣ.	109	26	3	12	13	
2401	Большій дворъ (Гонгиничи), д.	при оз. Крестномъ.	108	18	9	30	37	Кожевенный заводъ.
2402	Крестное озеро, д.	при оз. Крестномъ.	111	15	25	72	62	Часовня православная. Мельница.
2403	Иль-Сюръга (Тумазола), д.	при оз. Крестномъ.	82	14	10	44	47	Часовня православная.
	<i>г) по р. Надень — притоку Шокши и по системѣ около лежащихъ озеръ: Каргинскаго, Кевнозера и Чикозера.</i>							
2404	Сергѣевское (Каргинскій погостъ), с.	при оз. Каргинскомъ.	33	25	15	43	45	<i>Чудь и русс. 43 — 45.</i> Церковь православная.
2405	Новая Ожва (Семина гора), д.	при оз. Каргинскомъ.	33 <sup>1/4</sup>	25	1	7	8	<i>Чудь 7—8.</i>
2406	Савинская (Семина гора), д.	при оз. Каргинскомъ.	33 <sup>1/2</sup>	25	9	39	44	<i>Чудь 39—44.</i>
2407	Анниновская (Шелна или Тимонская), д.	при оз. Каргинскомъ.	34	25	15	46	53	<i>Чудь 46—53.</i>
2408	Габановская (Берегъ или Рандале), д.	при оз. Каргинскомъ.	34	25	5	14	10	<i>Чудь 14—10.</i>
2409	Перхунская (Островъ или Мугале), д.	при оз. Каргинскомъ.	34	25	8	35	40	<i>Чудь 35—40.</i> Кожевенный заводъ.
2410	Салма (Островъ), д.	при оз. Каргинскомъ.	34	25	4	29	24	<i>Чудь 29—24.</i>
2411	Федосѣевская (Федоровская или Заозерье), д.	при оз. Каргинскомъ.	35 <sup>1/2</sup>	25	6	24	25	<i>Чудь 24—25.</i>

№	НАЗВАНИЕ НАСЕЛЕННЫХЪ МѢСТЪ.	ПОЛОЖЕНІЕ.	РАЗСТОЯНІЕ ВЪ ВЕРСТАХЪ.		ЧИСЛО ДВОРОВЪ.	ЧИСЛО ЖИТЕЛЕЙ.		Составъ населенія; церкви и молитвенныя зданія; учебныя и благотворительныя заведенія; почтовая станція; ярмарки, базары, яростани; фабрики и заводы и т. п.
			Отъ уѣзда. городовъ.	Отъ станов. кварт.		м. п.	ж. п.	
2412	Митрушинская (Островъ), д.	при оз. Кургинскомъ.	47	25	1	3	4	*удь 3—4.
2413	Гришинская (Салма), д.	при оз. Кургинскомъ.	34	25	1	8	7	*удь 8—7.
2414	Иургиничи, д.	при колодахъ.	50	40	7	16	25	*удь 16—25.
2415	Платоновская (Кекозеро или Ортюкованъ гора), д.	при Кекозерѣ.	39	22	11	33	39	*удь 33—39. Часовня православная.
2416	Ивановская (Ямнинская, Кекозеро или Иватска гора), д.	при Кекозерѣ.	39	22	6	15	22	*удь 15—22.
2417	Луквинская 1-я (Кекозеро или Засыкина гора), д.	при Кекозерѣ.	39	22	6	22	17	*удь 22—17.
2418	Трофимовская (Кекозеро, Заозерье или Илюкованъ гора), д.	при Кекозерѣ.	38	22	15	45	48	*удь 45—48.
2419	Луквинская 2-я (Кекозеро, Заозерье или Матина гора), д.	при Кекозерѣ.	38	22	5	16	14	*удь 16—14.
2420	Ершовская (Чикозерский погостъ), с.	при Чикозерѣ.	56 <sup>1/2</sup>	11	7	37	29	*удь и русс. 37—29. Церкви православная.
2421	Кречетовская (Шарова), д.	при Чикозерѣ.	55	12	6	28	21	*удь 28—21.
2422	Зиновьевская (Уголь), д.	при Чикозерѣ.	57	10	1	8	4	*удь 8—4.
2423	Леоновская (Ганачева гора), д.	при Чикозерѣ.	56	11	5	12	11	*удь 12—11.
2424	Ивановская (Бобосна гора), д.	при Чикозерѣ.	56	10	3	15	22	*удь 15—22.
2425	Власовская (Уголь), д.	при Чикозерѣ.	54	12	4	11	8	*удь 11—8.
2426	Лисицинская 1-я (Фемосна), д.	при Чикозерѣ.	57	10	4	27	24	*удь 27—24.
2427	Поздиковская (Курцица), д.	при Чикозерѣ.	56	12	6	26	29	*удь 26—29.
2428	Филимоновская (Котковщина), д.	при Чикозерѣ.	58	10	3	3	1	*удь 3—1.
2429	Лисицинская 2-я (Бачагина гора), д.	при Чикозерѣ.	57	11	2	13	9	*удь 13—9.
2430	Авдьяшевская, д.	при Чикозерѣ.	57	10	4	19	20	*удь 19—20.
2431	Тимофеевская, д.	при Чикозерѣ.	58	12	1	5	2	*удь 5—2.
2432	Аверкиевская (Погостъ), д.	при Чикозерѣ.	56	11	5	22	19	*удь 22—19.
2433	Кондратьевская (Бажукова), д.	при Чикозерѣ.	56	10	1	8	3	*удь 8—3.
2434	Лавровская, д.	при Чикозерѣ.	55	10	1	2	3	*удь 2—3.
2435	Степановская (Бара), д.	при Чикозерѣ.	57	11	1	1	2	*удь 1—2.

№	НАЗВАНІЕ НАСЕЛЕННЫХЪ МѢСТЪ.	ПОЛОЖЕНІЕ.	РАЗСТОЯНІЕ ВЪ ВЕРСТАХЪ.		ЧИСЛО ДВОРОВЪ.	ЧИСЛО ЖИТЕЛЕЙ.		Составъ населенія; церкви и молитвенныя зданія; учебныя и благотворительныя заведенія; почтовыя станціи; ярмарки, базары, пристани; фабрики и заводы и т. п.
			Отъ уѣзда. города.	Отъ станок. кварт.		м. п.	ж. п.	
2436	Спиридоновская, д.	при Чикозерѣ.	55 <sup>1/2</sup>	11	2	4	11	Чудь 4—11.
2437	Лукіановская, д.	при Чикозерѣ.	55 <sup>1/2</sup>	11	6	23	29	Чудь 23—29.
2438	Малы-Бенская (Швецова гора), д.	при Чикозерѣ.	56	10	2	4	8	Чудь 4—8.
2439	Фединская (Федькинская), д.	при Чикозерѣ.	56	12	2	5	6	Чудь 5—6.
2440	Кесно-Фитовская (Сайтонова), д.	при Чикозерѣ.	56	10	2	6	5	Чудь 6—5.
2441	Трофимовская, д.	при Чикозерѣ.	57 <sup>1/2</sup>	11	1	4	7	Чудь 4—7.
<i>д) по притокамъ р. Шачи, впадающей въ Оять.</i>								
2442	Петроковщина (Киницы), д.	при колодцахъ.	40	30	8	22	21	Чудь 22 — 21. Часовня православная.
2443	Нахомовщина (Киницы или Тоймина), д.	при колодцахъ.	40	30	5	10	10	Чудь 10—10.
2444	Парковщина (Киницы), д.	при колодцахъ.	40	30	2	5	8	Чудь 5—8.
2445	Гордѣевская (Нурганичи), д.	при колодцахъ.	50	40	8	19	19	Чудь 19—19. Часовня православная 2.
2446	Тудусва (Нурганичи), д.	при колодцахъ.	50	40	3	6	4	Чудь 6—4.
<i>е) по правому берегу р. Ояти и системъ озеръ, къ ней принадлежащихъ—отъ границы 1-ю до границы 3-ю стана.</i>								
2447	Мировичи, д.	при р. Ояти.	73	52	16	39	45	Часовня православная
2448	Мустиничи 1-е, д.	при р. Ояти.	58	52	18	16	58	
2449	Мустиничи 2-е, д.	при р. Ояти.	75	52	34	85	88	Часовня православная.
2450	Филичева (Мустиничи), д.	при безымянномъ ручьѣ.	73	52	7	17	13	Горшечное заведеніе.
2451	Подборье нижнее, д.	при р. Ояти.	56	50	20	52	54	Чудь 52—54.
2452	Подборье верхнее, д.	при р. Ояти.	70	45	17	32	58	Часовня православная. Главно-вѣдѣльныхъ заведеній 12. Мельница 5. Кузница.
2453	Воръ, д.	при р. Ояти.	57	42	2	6	7	Чудь 6—7.
2454	Ратовичи (Ротовичи), д.	при р. Ояти.	57	41	3	7	9	Чудь 7—9.
2455	Ключниковская (Эогостская, Сотскій лагостъ), с.	при р. Ояти.	58	40	5	13	12	Чудь и русс. 13—12. Церковь православная.
2456	Усадьба - Сысоевщина (Воремково), д.	при р. Ояти.	70	39	7	14	17	

№	НАЗВАНІЕ НАСЕЛЕННЫХЪ МѢСТЪ.	ПОЛОЖЕНІЕ.	РАССТОЯНІЕ ВЪ ВЕРСТАХЪ.		ЧИСЛО ДВОРОВЪ.	ЧИСЛО ЖИТЕЛЕЙ.		Составъ населенія; церкви и коштвенныя зданія; учебныя и благотворительныя заведенія; почтовыхъ станціи; ярмарки, базары, пристани; фабрики и заводы и т. п.
			Отъ уѣзда. города.	Отъ станов. кварт.		м. п.	ж. п.	
2457	Слободка, <i>вмс.</i>	при р. Ояти.	70	39	1	—	1	
2458	Мустой, <i>д.</i>	при р. Шаншѣ.	62	41	16	34	36	*Зудь 34—36.
2459	Пога (Ратигора), <i>д.</i>	при р. Шаншѣ.	4	37	4	9	11	*Зудь 9—11.
2460	Ратигора, <i>д.</i>	при колодцахъ.	50	35	36	83	85	*Зудь 83—85. Часовня православная. Ганно-видельныхъ заведеній 3. Мельница 2.
2461	Кукоры (Ратигора), <i>д.</i>	при колодцахъ.	50	35	7	18	16	*Зудь 18—16.
2462	Марковъ конецъ (Ратигора), <i>д.</i>	при колодцахъ.	50	35	4	8	11	*Зудь 8—11.
2463	Наумовишна (Ратигора), <i>д.</i>	при р. Ояти.	55	35	4	9	8	*Зудь 9—8.
2464	Костровишна (Ратигора), <i>д.</i>	при руч. Костровишѣ.	52	35	3	4	5	*Зудь 4—5.
2465	Лепкова (Ратигора), <i>д.</i>	при колодцахъ.	50	35	13	40	37	*Зудь 40—37.
2466	Маркова (Ратигора), <i>д.</i>	близъ р. Ояти.	50	35	7	13	14	*Зудь 13—14.
2467	Берегъ (Надпорожье), <i>д.</i>	близъ р. Ояти.	56	30	7	11	17	*Зудь 11—17. Часовня православныхъ 2
2468	Надпорожская, <i>д.</i>	при р. Ояти.	66	30	26	76	91	*Зудь 76—91.
2469	Берегъ, <i>д.</i>	при р. Ояти.	55	30	2	2	3	*Зудь 2—3.
2470	Гора (Надпорожье), <i>д.</i>	при колодцахъ.	57	30	13	21	30	*Зудь 21—30.
2471	Ямка (Надпорожье), <i>д.</i>	при руч. Перкѣ.	57	30	6	16	18	*Зудь 16—18.
2472	Ивановская (Старина), <i>д.</i>	близъ р. Ояти.	57	30	15	38	34	*Зудь 38—34.
2473	Надпорожье нижнее, <i>д.</i>	при р. Ояти.	55	32	24	65	62	*Зудь 65—62.
2474	Александрино (Николанки), <i>мыза.</i>	при р. Ояти.	55	32	1	пост. жител. нѣтъ.		
2475	Норгинская (Ниргиничи), <i>д.</i>	при р. Ояти.	53	25	6	21	13	*Зудь 21—13.
2476	Алексеѣвщина, <i>д.</i>	при р. Ояти.	52	25	2	3	4	*Зудь 3—4.
2477	Нижнеконская, <i>д.</i>	при р. Ояти.	51	25	1	2	2	*Зудь 2—2.
2478	Нижнеконская, <i>д.</i>	при р. Ояти.	61	25	18	55	54	*Зудь 55—54. Мельница 2.
2479	Канашкина гора, <i>д.</i>	при р. Ояти.	50	23	1	1	3	*Зудь 1—3.
2480	Дорожкина гора, <i>д.</i>	близъ р. Ояти.	61	23	4	7	9	*Зудь 7—9.
2481	Канашкина гора, <i>д.</i>	близъ р. Ояти.	61	23	3	3	3	*Зудь 3—3.
2482	Скамная гора (Сюмина), <i>д.</i>	при р. Ояти.	50	23	3	8	10	*Зудь 8—10.
2483	Скамная гора, <i>д.</i>	при колодцахъ.	60	23	13	21	19	*Зудь 21—19.
2484	Церхкина гора, <i>д.</i>	при колодцахъ.	61	23	3	8	8	*Зудь 8—8.
2485	Церхкина гора, <i>д.</i>	при р. Ояти.	50	23	3	5	7	*Зудь 5—7.

№	НАЗНАЧЕНІЕ НАСЕЛЕННЫХЪ МѢСТЪ.	ПОЛОЖЕНІЕ.	РАЗСТОЯНІЕ ВЪ ВѢКРСТАХЪ.		ЧИСЛО ДВОРОВЪ.	ЧИСЛО ЖИТЕЛЕЙ.		Составъ населенія; церкви и молитвенныя зданія; учебныя и благотворительныя заведенія; почтовыя станціи; ярмарки, базары, пристани; фабрики и заводы и т. п.
			Отъ уѣздн. города.	Отъ станов. кварт.		м. п.	ж. п.	
2486	Искіе-Форошница (Анциева), д.	при р. Ояти.	63	20	4	8	6	Чудь 8—6.
2487	Матреновишна (Анциева, Николаево-Прославскій погостъ, Прославское), с.	при р. Ояти.	60	20	5	10	9	Чудь и русс. 10—9. Церковь православная.
2488	Надушкина гора (Напчикова или Шесусъ), д.	при колодцахъ.	62	20	11	39	43	Чудь 39—43.
2489	Нальнская мыза, д.	при р. Ояти.	62	20	1	4	3	
2490	Каменная (Берегъ), д.	при р. Ояти.	67	17	1	4	1	Чудь 4—1. Часовня православная.
2491	Искулинское село (Берегъ), д.	при р. Ояти.	67	17	7	15	21	Чудь 15—21.
2492	Тимошкина (Берегъ), д.	при р. Ояти.	67	17	2	6	5	Чудь 6—5.
2493	Спирова (Берегъ), д.	при р. Ояти.	68	17	5	7	15	Чудь 7—15. Мельница.
2494	Гришина (Каменная гора или Берегъ), д.	при р. Ояти.	67	17	4	11	10	Чудь 11—10.
2495	Левшакова (Берегъ), д.	при р. Ояти.	67	17	2	3	7	Чудь 3—7.
2496	Норгино (Коргино), д.	при р. Ояти.	70	15	13	30	25	Чудь 30—25. Часовня православная.
2497	Новожилково, д.	при р. Ояти.	70	15	1	4	6	Чудь 4—6.
2498	Чуръ-порогъ (Норгино), д.	при р. Ояти.	70	15	2	4	3	Чудь 4—3.
2499	Куздря Потаповская (Куздря по Чуръ-рѣкѣ), д.	при р. Ояти.	58	8	6	24	22	
2500	Литъ-ручей (Ольшина), д.	при р. Ояти.	62 <sup>1/2</sup>	5	5	11	15	Часовня православная.
2501	Алексеѣвъ-Наволокъ (Бончагова или Фомина), д.	при р. Ояти.	62 <sup>3/4</sup>	3	7	18	26	
2502	Грибанова (Бухарина), д.	при р. Ояти.	64	2	7	28	27	Часовня православная. Кузница.
2503	Кобльи-Наволокъ (Нерячка или Фомина), д.	при р. Ояти.	63	2	6	20	25	
2504	Ивановская (Игнашова), д.	при р. Ояти.	65	2	2	6	6	
2505	Захарьевская (Уголь), д.	при р. Ояти.	65	2	4	19	14	
2506	Фоминская (Шокшинское устье), д.	при р. Ояти.	66	2	3	4	4	Часовня православная.
2507	Тимофѣевская (Артюшина), д.	при р. Ояти.	66	2	11	30	33	Часовня православная.

№	НАЗВАНІЕ НАСЕЛЕННЫХЪ МѢСТЪ.	ПОЛОЖЕНІЕ.	РАЗСТОЯНІЕ ВЪ ВЕРСТАХЪ.		ЧИСЛО ДВОРОВЪ.	ЧИСЛО ЖИТЕЛЕЙ.		Составъ населенія; церкви и молитвенныя зданія; учебныя и благотворительныя заведенія; почтовыя станціи; ярмарки, базары, ярстаны; фабрики и заводы и т. п.
			Отъ уѣздн. города.	Отъ станов. кварт.		м. п.	ж. п.	
2508	Алексѣевская (Алексѣевщина - ручей), д.	при р. Ояти.	66	2	4	12	13	
2509	Дорофѣевская (Ручей), д.	при р. Ояти.	67	1	1	5	3	
2510	Калеховская 1-я (Романова гора), д.	при р. Ояти.	67	1	6	28	26	
2511	Климовская (Левина или Колмасова), д.	при р. Ояти.	67	1	4	12	13	
2512	Калеховская 2-я (Собаккина гора), д.	при р. Ояти.	68	1	2	6	11	
2513	Калеховская 3-я (Ганина гора), д.	при р. Ояти.	68	1	3	11	11	
2514	Федоровская (Турова или Кургина гора), д.	при р. Ояти.	69	1/2	2	11	10	
2515	Андроновская (Винницкій погостъ, Винницы), вол.	при р. Ояти.	станов. кварт.	—	3	9	9	Церквей православныхъ 3.
2516	Ермолинская (Шелькова), д.	при р. Ояти.	69 1/2	2	1	5	4	
2517	Ивановская (Жданова), д.	при р. Ояти.	69 3/4	2	2	3	2	
2518	Исаковская (Жданова), д.	при р. Ояти.	69	2	4	13	12	
2519	Защовская (Бурковщина), д.	при р. Ояти.	70	2	1	5	4	
2520	Мартыновская (Худяковщина), д.	при р. Ояти.	70 3/4	2	2	6	5	
2521	Великодворская (Корнышева), д.	при р. Ояти.	70	3	10	38	33	Волостное правленіе.
2522	Васильевская (Танкичева), д.	при р. Ояти.	70	3	2	3	3	Часовня православная.
2523	Каргуевская (Подкамники или Гурьевская), д.	при р. Ояти.	73	3	3	7	8	
2524	Корнина (Подкамникова или Никулина), д.	при р. Ояти.	73	3	3	12	10	
2525	Ихновская (Никулина), д.	при р. Ояти.	70	3 1/2	7	25	30	
2526	Артемьевская (Фирсова), д.	при р. Ояти.	70	4	2	4	8	
2527	Симоновщина (Иветикова), д.	при р. Ояти.	63	5	2	11	4	
2528	Ихновская (Михалева), д.	при р. Ояти.	64	5	3	9	7	
2529	Савина, д.	при р. Ояти.	64 1/2	5	9	24	25	
2530	Брасильникова (Щекрасова, Ганова или Харина), д.	при р. Ояти.	64	4	2	8	4	

№	НАЗВАНІЕ НАСЕЛЕН- НИЦХЪ МѢСТЪ.	ПОЛОЖЕНІЕ.	РАЗСТОЯНІЕ ВЪ ВЕРСТАХЪ.		ЧИСЛО ДВОРОВЪ.	ЧИСЛО ЖИТЕЛЕЙ.		Составъ населенія; церкви и молитвенныя зданія; учебныя и благотворительныя заведе- нія; почтовыя станціи; яр- марки, базары, пристани; фабрики и заводы и т. п.
			Отъ уѣзда. города.	Отъ станов. кварт.		м. п.	ж. п.	
2531	Еремѣевская (Хари- на), д.	при р. Ояти.	66	4	1	4	3	
2532	Искрасовская (Хари- на), д.	при р. Ояти.	66	4	3	9	7	
2533	Тугаринская (Оси- повская или Хари- на), д.	при р. Ояти.	66	4	8	21	15	
2534	Безсоновская (Фли- гина), д.	при р. Ояти.	66	4	2	11	8	
2535	Нуганда (Шоганда), д.	при р. Ояти.	67	4	4	9	11	Часовня православная.
2536	Романовская (Фли- гина), д.	при р. Ояти.	66	4	7	23	20	
2537	Антоновская (Сидру- кова), д.	при р. Ояти.	76	5	5	20	26	
2538	Иконовская (Бисе- лева), д.	при р. Ояти.	72	5	4	14	20	
2539	Каргонольскіи (Ко- ноцъ), д.	при р. Ояти.	73 <sup>1/2</sup>	5	1	6	3	
2540	Финишская (Дмитров- ская или Батмано- ва), д.	при р. Ояти.	70	6	2	6	8	
2541	Михайловская (Бат- манова), д.	при р. Ояти.	71	6	1	2	1	
2542	Минишская (Кошки- на), д.	при р. Ояти.	70 <sup>3/4</sup>	3	5	20	18	
2543	Максимовская (Федо- това), д.	при р. Ояти.	69 <sup>3/4</sup>	3	4	16	19	
2544	Давыдовская (Наите- лѣва), д.	при р. Ояти.	69	3	5	25	18	Часовня православная.
2545	Кузьминская (Васю- кова), д.	при р. Ояти.	69	3	5	10	16	
2546	Иконовская (Боро- дичева пустошь), д.	при р. Ояти.	69	4	3	7	4	
2547	Кирилловская (Минос- на), д.	при р. Ояти.	68	4	5	12	16	
2548	Есиновская (Шлеги- на), д.	при р. Ояти.	68	4	3	6	7	Часовня православная.
2549	Иконовская (Федь- кина), д.	при р. Ояти.	72	5	3	10	10	
2550	Антоновская (Крас- ная гора), д.	при р. Ояти.	72	6	7	21	18	
2551	Родионовская (Ожо- евъ конецъ), д.	при р. Ояти.	72	6	6	18	18	Часовня православная.
2552	Васильевская (Бисе- лева), д.	при р. Ояти.	72	6	1	5	8	
2553	Сергѣевская (Новый конецъ), д.	при рч. Тукшѣ.	73	6	12	49	51	
2554	Финишовская (Тимо- ва гора), д.	при рч. Тукшѣ.	72 <sup>1/2</sup>	6	8	24	28	Часовня православная.

№	НАЗВАНІЕ НАСЕЛЕННЫХЪ МѢСТЪ.	ПОЛОЖЕНІЕ.	РАВСТОЯНІЕ ВЪ ВЕРСТАХЪ.		ЧИСЛО ДВОРОВЪ.	ЧИСЛО ЖИТЕЛЕЙ.		Составъ населенія; церкви и молящіяся зданія; учебныя и благотворительныя заведенія; почтовыя станціи; ярмарки, базары, прастаны; фабрики и заводы и т. п.
			Отъ уѣзди. города.	Отъ станок. кварт.		м. п.	ж. п.	
2555	Кюринская (Трифоновская), д.	при рч. Тухшѣ.	72 <sup>2</sup> / <sub>4</sub>	7	1	3	4	
2556	Сидоровская, д.	при р. Ояти.	80	10	5	20	25	Чудь 20—25.
2557	Алексѣевская, д.	при р. Ояти.	80	10	8	14	16	Чудь 14—16.
2558	Вечасевская (Конецъ), д.	при р. Ояти.	80	10	8	22	28	Чудь 22—28. Часовня православная.
2559	Савинская (Трифосва), д.	при р. Ояти.	80	10	6	18	21	Чудь 18—21.
2560	Ивановская 1-я (Павкачска), д.	при р. Ояти.	80	10	2	8	6	Чудь 8—6.
2561	Аванасьевская (Вахросва), д.	при р. Ояти.	80	10	2	10	6	Чудь 10—6.
2562	Ивановская 2-я (Кобечина), д.	при р. Ояти.	80	10	2	5	7	Чудь 5—7.
2563	Ивановская 3-я (Федорова гора), д.	при р. Ояти.	80	10	5	12	16	Чудь 12—16.
2564	Никитинская, д.	при р. Ояти.	80	10	1	6	4	Чудь 6—4.
2565	Бармановская (Немжинскій погостъ), с.	при р. Ояти.	80	10	6	20	16	Чудь и русс. 20—16. Церковь православная.
2566	Еремѣевская (При погостѣ), д.	при р. Ояти.	80	10	6	15	18	Чудь 15—18.
2567	Каковичи, д.	при р. Ояти.	91	20	2	9	6	Чудь 9—6.
2568	Соловьевская, д.	при р. Ояти.	91	20	4	6	5	Чудь 6—5.
2569	Новооселенная (Федоровская), д.	при р. Ояти.	91	20	4	6	11	Чудь 6—11.
2570	Башмаковская, д.	при р. Ояти.	91	20	6	21	20	Чудь 21—20.
2571	Ожеговская, д.	при руч. Горачь.	91	20	4	4	7	Чудь 4—7.
2572	Ларионовская (Озерская или Заозерскій погостъ), вол.	при р. Ояти.	90	20	2	4	6	Церквей православныхъ 2.
2573	Селивановская (Павловская), д.	при р. Ояти.	90	20	4	9	14	Чудь 9—14.
2574	Федоровская, д.	при р. Ояти.	91	20	6	22	23	Чудь 22—23.
2575	Мартеньиновская, д.	при р. Ояти.	91	20	5	26	21	Чудь 26—21.
2576	Яковлевская, д.	при р. Ояти.	90	20	2	4	6	Чудь 4—6.
2577	Мишинская (Посадъ), д.	при р. Ояти.	90	20	9	33	35	Чудь 33—35.
2578	Аксеновская (Берегъ), д.	при р. Ояти.	90	20	3	8	10	Чудь 8—10.
2579	Ларионовская (При погостѣ), д.	при р. Ояти.	91	20	1	2	6	Чудь 2—6.
2580	Титовская (Берегъ), д.	при р. Ояти.	90	20	8	21	26	Чудь 21—26.
2581	Лукинская (При погостѣ), д.	при р. Ояти.	90	20	8	22	26	Чудь 22—26.
2582	Шандовичи-усадище, д.	при р. Ояти.	95	23	5	20	28	Чудь 20—28. Часовня православная.



№	НАЗВАНІЕ НАСЕЛЕННЫХЪ МѢСТЪ.	ПОЛОЖЕНІЕ.	РАЗСТОЯНІЕ ВЪ ВЕРСТАХЪ.		ЧИСЛО ДВОРОВЪ.	ЧИСЛО ЖИТЕЛЕЙ.		Составъ населенія; церкви и молитвенныя зданія; учебныя и благотворительныя заведенія; почтовыя станціи; ярмарки, базары, пристани; фабрики и заводы и т. п.
			Отъ уѣздн. города.	Отъ станов. кварт.		м. п.	ж. п.	
2588	Шандовичи-усадище, д.	при р. Ояти.	90	23	10	7	12	Чудь 7—12. Часовня православная.
2584	Сипрова (Шандовичи), д.	при р. Ояти.	90	23	3	27	28	Чудь 27—28.
2585	Сельцова гора (Шандовичи), д.	при р. Ояти.	90	23	2	7	8	Чудь 7—8.
2586	Андрѣевская (Припогостъ), д.	при оз. Озерскомъ.	90	23	2	8	4	Чудь 8—4.
2587	Михѣевская, д.	при оз. Озерскомъ.	91	23	2	8	6	Чудь 8—6.
2588	Кузьминская (Логнинова), д.	при оз. Озерскомъ.	91	23	8	32	28	Чудь 32—28.
2589	Иковлевская, д.	при оз. Озерскомъ.	91	23	3	6	8	Чудь 6—8.
2590	Инкулинская, д.	при оз. Озерскомъ.	90	23	3	7	8	Чудь 7—8.
2591	Окуловская (Вожковна), д.	при оз. Озерскомъ.	90	23	8	7	9	Чудь 7—9.
2592	Горбачевская (Горбатовская), д.	при оз. Озерскомъ.	90	23	3	4	4	Чудь 4—4.
2593	Анникевская, д.	при оз. Озерскомъ.	90	23	10	17	28	Чудь 17—28. Часовня православная.
2594	Киприловская (Сарозеро), д.	при Сарозерѣ.	94	23	18	41	60	Чудь 41—60. Часовня православная.
2595	Ильинская (Юбенчи), д.	при Яндозерѣ.	90	25	6	21	23	Чудь 21—23.
2596	Подовинники (Азмозеро), д.	при Азмозерѣ.	95	27	11	36	42	Чудь 36—42. Часовня православная.
2597	Оятско-Ладвинскій погостъ, вол.	при р. Ояти	110	35	3	4	3	Церковь православная.
2598	Макарьевская пустошь (Кузнецова), д.	при Ладвозерѣ.	105 <sup>1/2</sup>	35	6	20	16	Чудь 20—16.
2599	Лутьяновская (Дорога или Лонатина гора), д.	при Ладвозерѣ.	105	35	2	9	8	Чудь 9—8.
2600	Мининская, д.	при Ладвозерѣ.	105	35	3	14	15	Чудь 14—15.
2601	Кузьминская, д.	при Ладвозерѣ.	105	35	7	14	12	Чудь 14—12.
2602	Матвѣевская (Андрѣевъ конецъ), д.	при Ладвозерѣ.	105	35	4	10	13	Чудь 10—13.
2603	Михайловская, д.	при Ладвозерѣ.	105	35	3	6	7	Чудь 6—7.
2604	Евѣевская, д.	при Ладвозерѣ.	105	35	1	7	3	Чудь 7—3.
2605	Кикова гора (Киконичи), д.	при Ладвозерѣ.	106	35	2	7	8	Чудь 7—8.
2606	Чуръ-ручей, д.	при Ладвозерѣ.	106	35	1	2	—	Чудь 2.
2607	Федотовская (Конецъ), д.	при Ладвозерѣ.	105	35	7	12	4	Чудь 12—4. Часовня православная.
2608	Ивановская, д.	при Ладвозерѣ.	105	35	8	30	40	Чудь 30—40.
2609	Васильевская, д.	при Ладвозерѣ.	105	35	7	26	22	Чудь 26—20.
2610	Мануйловская, д.	при Ладвозерѣ.	105 <sup>1/2</sup>	35	4	7	11	Чудь 7—11.

№	НАЗВАНІЕ НАСЛЕН- НЫХЪ МѢСТЪ.	ПОЛОЖЕНІЕ.	РАЗСТОЯНІЕ ВЪ ВЕРСТАХЪ.		ЧИСЛО ДВОРОВЪ.	ЧИСЛО ЖИТЕЛЕЙ.		Составъ населенія; церкви и молитвенныя зданія; учебныя и благотворительныя заведе- нія; почтовыя станціи; яр- марки, базары, пристани; фабрики и заводы и т. п.
			Отъ уѣздн. города.	Отъ станов. кварт.		м. п.	ж. п.	
2611	Алексѣевская, д.	при Ладвозерѣ.	105	35	4	4	9	Уездъ 4—9.
2612	Трофимовская (Кюр- шина), д.	при Ладвозерѣ.	105	35	4	10	9	Уездъ 10—9.
2613	Федоровская (Кудо- вы), д.	при Ладвозерѣ.	105	35	2	7	2	Уездъ 7—2.
2614	Аннасьевская пус- тошь (Макарова), д.	при Ладвозерѣ.	105	35	3	7	9	Уездъ 7—9.
2615	Новооселенная - Фе- доровская (Юто- вы), д.	при Ладвозерѣ.	105	35	3	4	6	Уездъ 4—6.
2616	Тимофѣевская, д.	при Ладвозерѣ.	105	35	6	14	12	Уездъ 14—12.
По лѣвую сторону Ар- хангельскаго тракта.								
<i>а) по берегамъ р. Свири, отъ границы 1-ю до границы 3-ю стана.</i>								
2617	Новоселье, д.	при р. Свири.	61	55	26	60	74	
2618	Кузнецовъ наволокъ (Киселева), д.	при р. Свири.	56	50	15	39	50	Мельница.
2619	Каменный наволокъ (Медвѣдецъ), д.	при р. Свири.	54	48	11	38	44	
2620	Воронье (Наволокъ большой), с.	при р. Свири.	71	57	21	48	75	Церковь православная.
2621	Воронье (Нерчь-На- волокъ), д.	при р. Свири.	71	57	13	38	36	
2622	Воронье (Гора), д.	при р. Свири.	71	57	8	29	31	
2623	Ревская, д.	при р. Свири.	97 <sup>1/2</sup>	47	15	66	69	
2624	Плотично, с.	при р. Свири.	87 <sup>1/2</sup>	60	46	164	178	Церковь православная.
<i>б) между р. Свирью и Архангельскимъ по- чтовымъ трактомъ.</i>								
2625	Шанинскъ - Наволокъ (Кара, Шаменичи), д.	при оз. Кебяжнѣ.	60	42	1	2	2	Часовня православная.
2626	Ширкинскъ - Наволокъ (Боярская гора), д.	при оз. Шаме- нскомъ.	60	42	7	10	16	
2627	Болтино (Сяргозеро), д.	при Сяргозерѣ.	81 <sup>1/4</sup>	54	4	14	14	Часовня православная.
2628	Блишинская (По- садъ), д.	при колодцахъ.	96 <sup>1/4</sup>	40	25	72	79	Часовня православная. Мель- ница.
2629	Семеновская 1-я (Гай- маръ-Наволокъ), д.	при колодцахъ.	93 <sup>1/4</sup>	37	4	11	14	

№	НАЗВАНІЕ НАСЕЛЕННЫХЪ МѢСТЪ.	ПОЛОЖЕНІЕ.	РАЗСТОЯНІЕ ВЪ ВЕРСТАХЪ.		ЧИСЛО ДВОРОВЪ.	ЧИСЛО ЖИТЕЛЕЙ.		Составъ населенія; церкви и молитвенныя зданія; учебныя и благотворительныя заведенія; почтовыя станціи; ярмарки, базары, пристани; фабрики и заводы т. п.
			Отъ уѣзди. города.	Отъ станок. кварт.		м. п.	ж. п.	
2630	Ольховская (Родионовская), д.	при колодцахъ.	93 <sup>1</sup> / <sub>2</sub>	37	8	30	31	
2631	Книжковское (Юксовскій погостъ), с.	при колодцахъ.	94 <sup>1</sup> / <sub>2</sub>	38	7	25	20	Церковь православная.
2632	Загъе (Березовская), д.	при колодцахъ.	95 <sup>1</sup> / <sub>2</sub>	38	1	4	3	
2633	Ивачевская пустошь, д.	при колодцахъ.	96 <sup>1</sup> / <sub>2</sub>	40	3	9	15	
2634	Кирилловская (Куликовская), д.	при оз. Юксовскомъ.	96 <sup>1</sup> / <sub>2</sub>	40	1	3	7	
2635	Семеновская 2-я, д.	при оз. Юксовскомъ.	93 <sup>1</sup> / <sub>2</sub>	37	7	19	24	
2636	Лутыковская (Антиковская), д.	при оз. Юксовскомъ.	93 <sup>1</sup> / <sub>2</sub>	37	3	9	6	
2637	Ганюковская (Нанолокъ), д.	при оз. Юксовскомъ.	92 <sup>1</sup> / <sub>2</sub>	36	5	18	17	
2638	Марковская (Нанолокъ), д.	при оз. Юксовскомъ.	92 <sup>1</sup> / <sub>2</sub>	36	10	41	56	
2639	Урачи (Габанова или Новый починокъ), д.	при оз. Юксовскомъ.	91 <sup>1</sup> / <sub>2</sub>	35	12	41	41	
2640	Лыткинская (Гришкина), д.	при оз. Юксовскомъ.	93 <sup>3</sup> / <sub>4</sub>	37	18	57	58	Часовня православная. Кузница 2.
2641	Поднаволокъ, д.	при оз. Юксовскомъ.	94 <sup>1</sup> / <sub>2</sub>	37	1	3	2	
<b>3-я СТАНЪ.</b>								
На Архангельскомъ почтовомъ трактѣ отъ границы 2-го стана до границы Вытегорскаго уѣзда.								
2642	На Ной-ручьѣ - Ивановская (Бараны), д.	при Ной-ручьѣ.	108 <sup>1</sup> / <sub>2</sub>	12 <sup>1</sup> / <sub>2</sub>	16	41	43	
2643	Савельга (Трапики), д.	при безыменномъ ручьѣ.	112 <sup>1</sup> / <sub>2</sub>	14 <sup>1</sup> / <sub>2</sub>	3	29	21	Часовня православная. Почтовая и обывательская станціи. Кузница.
2644	Матвѣевскій починокъ (Левина), д.	при колодцахъ.	121 <sup>3</sup> / <sub>4</sub>	5	1	3	6	
2645	Кондратовская (Левина), д.	при колодцахъ.	121 <sup>3</sup> / <sub>4</sub>	5	1	5	3	
2646	Митайловская (Левина), д.	при колодцахъ.	121 <sup>3</sup> / <sub>4</sub>	5	1	6	8	
2647	Кожанская пустошь (Левина), д.	при колодцахъ.	121 <sup>3</sup> / <sub>4</sub>	5	3	6	11	
2648	Ермолинская (Левина), д.	при колодцахъ.	121 <sup>3</sup> / <sub>4</sub>	5	4	12	11	

№	НАЗВАНИЕ НАСЕЛЕННЫХЪ МѢСТЪ.	ПОЛОЖЕНІЕ.	РАЗСТОЯНІЕ ГЪВЕРСТАХЪ.		ЧИСЛО ДВОРОВЪ.	ЧИСЛО ЖИТЕЛЕЙ.		Составъ населенія; церкви и молитвенныя зданія; учебныя и благотворительныя заведенія; почтовыя станціи; ярмарки, базары, пристани; фабрики и заводы и т. п.
			Отъ уѣздн. города	Отъ станок. кварт.		м. п.	ж. п.	
2649	Ширинская (Ленина), д.	при колодцахъ.	121 <sup>3</sup> / <sub>4</sub>	5	13	40	42	Кузница 2.
2650	Лазаревская пустошь (Коромыслона), д.	при колодцахъ.	125 <sup>1</sup> / <sub>4</sub>	1 <sup>1</sup> / <sub>2</sub>	1	6	3	
2651	Кипришовская - Бесхвостовская (Коромыслона), д.	при колодцахъ.	125 <sup>1</sup> / <sub>4</sub>	1 <sup>1</sup> / <sub>2</sub>	13	38	51	Кузница.
2652	Пановско - Иконленская (Коромыслона), д.	при колодцахъ.	125 <sup>1</sup> / <sub>4</sub>	1 <sup>1</sup> / <sub>2</sub>	5	12	19	Часовня православная.
2653	Каршинская на р. Оштѣ (Андрѣева), д.	при колодцахъ.	125 <sup>1</sup> / <sub>4</sub>	1 <sup>1</sup> / <sub>2</sub>	3	13	13	Часовня православная.
2654	Яришинская пустошь (Андрѣева), д.	при колодцахъ.	125 <sup>1</sup> / <sub>4</sub>	1	1	7	3	
2655	Кургинская Аванасевская (Кургина), д.	при р. Оштѣ.	126 <sup>3</sup> / <sub>4</sub>	—	8	13	16	Обывательская станція.
2656	Лукиановско-Назаревская (Кургина), д.	при р. Оштѣ.	126 <sup>3</sup> / <sub>4</sub>	—	3	8	14	
2657	Максимовская (Кургина), д.	при р. Оштѣ.	126 <sup>3</sup> / <sub>4</sub>	—	4	7	9	Часовня православная.
2658	Емельяновская (Кургина), д.	при р. Оштѣ.	126 <sup>3</sup> / <sub>4</sub>	—	3	10	12	
2659	Артемьевско - Сысоенская (Кургина), д.	при р. Оштѣ.	126 <sup>3</sup> / <sub>4</sub>	—	5	16	19	
2660	Бачуринская (Нескова), д.	при р. Оштѣ.	126 <sup>3</sup> / <sub>4</sub>	—	4	7	10	
2661	Гришинская, д.	при р. Оштѣ.	126 <sup>3</sup> / <sub>4</sub>	—	9	22	20	
2662	При погостѣ (Погостъ Оштинскій), кот.	при р. Оштѣ.	126 <sup>3</sup> / <sub>4</sub>	станок. кварт.	3	3	2	Церквей православныхъ 2. При погостѣ: Волостное правленіе. Училищъ 2 (мужское и женское). Общественная лавка. Ярмарокъ 4.
2663	Фоминская (Челекса меньшая), д.	при рч. Челексѣ.	127	1/4	8	12	18	
2664	Мамоновская (Челекса), д.	при рч. Челексѣ.	127	1/4	2	13	9	
2665	Максимовская (Челекса), д.	при рч. Челексѣ.	127	1/4	7	16	15	
2666	Жилковская (Челекса), д.	при рч. Челексѣ.	127	1/4	1	4	4	
2667	Мишковская (Челекса), д.	при рч. Челексѣ.	127	1/4	17	42	46	Почтовая станція. Кожевенныхъ заведеній 2. Кузница.
2668	Перхвинская (Мостовая), д.	при колодцахъ.	136 <sup>3</sup> / <sub>4</sub>	10	22	71	58	Часовня православная.
2669	Демшинская (Конецъ-Волотье), д.	при колодцахъ.	136 <sup>3</sup> / <sub>4</sub>	12	7	22	29	Часовня православная.

№	НАЗВАНІЕ НАСЕЛЕННЫХЪ МѢСТЪ.	ПОЛОЖЕНІИ.	РАЗСТОЯНІЕ ВЪ ВѢРСТАХЪ.		ЧИСЛО ДВОРОВЪ.	ЧИСЛО ЖИТЕЛЕЙ.		Составъ населенія; церкви и молитвенныя зданія; учебныя и благотворительныя заведенія; почтовыя станціи; ярмарки, базары, пристани; фабрики и заводы и т. п.
			Отъ уѣздн. города.	Отъ станц. кварт.		м. п.	ж. п.	
2670	Мала-Финское (Подворье), с.	при рч. Водлицѣ.	137 <sup>1</sup> / <sub>4</sub>	10 <sup>1</sup> / <sub>2</sub>	7	17	27	Церковь православная.
2671	Даниловская пустошь, д.	при рч. Водлицѣ.	137 <sup>1</sup> / <sub>4</sub>	6	6	13	22	Часовня православная.
2672	Натраковская (Гора), д.	при рч. Водлицѣ.	135	9	16	41	60	Часовня православная.
2673	Кедринская пустошь (Кедра), с.	при оз. Кедринскомъ.	142 <sup>1</sup> / <sub>4</sub>	16	4	9	9	Церковь православная.
2674	За рѣкой-Терехонская (Сарыкожа), д.	при р. Мегрѣ.	150 <sup>3</sup> / <sub>4</sub>	24	7	20	27	Часовня православная. Кузница.
2675	Степановская (Длинконова), д.	при рч. Водлицѣ.	151 <sup>1</sup> / <sub>4</sub>	24 <sup>1</sup> / <sub>2</sub>	4	11	14	
По правую сторону этого тракта.								
а) близъ дороги.								
2676	Консельга у часовни (Консельга), с.	при колодцахъ.	111 <sup>1</sup> / <sub>4</sub>	21	5	11	11	Церковь православная. Часовня православная.
2677	У Пельвасъ - озера (Тетой-гора), д.	при колодцахъ.	114	17	2	3	5	
2678	Тетой-гора, д.	при колодцахъ.	114	17	4	12	5	
2679	У Пельвасъ - озера (Тетой-гора), д.	при колодцахъ.	114	17	4	9	10	
2680	Роспанная - у Пельвасъ-озера (Тетой-гора), д.	при колодцахъ.	115	18	2	6	5	Часовня православная.
б) по рѣкѣ Ошми и ея притокамъ: Челексъ, Оровашкъ и другі.								
2681	Гивки, д.	при колодцахъ.	140 <sup>1</sup> / <sub>2</sub>	13 <sup>3</sup> / <sub>4</sub>	11	35	42	Часовня православная.
2682	Ривсельга, д.	при колодцахъ.	140 <sup>1</sup> / <sub>2</sub>	13 <sup>3</sup> / <sub>4</sub>	4	17	13	
2683	Ермолинская (Клишнина), д.	при колодцахъ.	139 <sup>1</sup> / <sub>4</sub>	12 <sup>1</sup> / <sub>2</sub>	5	26	26	
2684	Михайловская (Даньшина), д.	при колодцахъ.	139 <sup>1</sup> / <sub>4</sub>	12 <sup>1</sup> / <sub>2</sub>	6	23	28	
2685	Матвѣевская (Ишнина), д.	при Сельгъ-ручѣ.	138	11 <sup>1</sup> / <sub>2</sub>	3	7	11	
2686	Мелентьевская (Ишнина), д.	при Сельгъ-ручѣ.	138 <sup>1</sup> / <sub>4</sub>	11 <sup>1</sup> / <sub>2</sub>	4	12	12	
2687	Ивановская 1-я (Ишнина), д.	при Сельгъ-ручѣ.	138	11 <sup>1</sup> / <sub>4</sub>	3	9	7	
2688	Ивановская 2-я (Клузунова), д.	при Сельгъ-ручѣ.	138	11 <sup>1</sup> / <sub>4</sub>	3	7	7	

№	НАЗНАЧЕНІЕ НАСЕЛЕННЫХЪ МѢСТЪ.	ПОЛОЖЕНІЕ.	РАЗСТОЯНІЕ ВЪ ВѢРСТАХЪ.		ЧИСЛО ДВОРОВЪ.	ЧИСЛО ЖИТЕЛЕЙ.		Составъ населенія; церкви и молитвенныя зданія; учебныя и благотворительныя заведенія; почтовыя станціи; армарки, базары, пристани; фабрики и заводы и т. п.
			Отъ уѣзди. города.	Отъ станов. кварт.		м. п.	ж. п.	
2688	Кузьминская (Елаунова), д.	при Сельгъ-ручьѣ.	138	11 <sup>1/4</sup>	11	23	31	
2690	На Курнаши-у Церви (Сельга), с.	при Сельгъ-ручьѣ	137 <sup>1/2</sup>	10 <sup>3/4</sup>	19	52	59	Церковь православная.
2691	Юрьевская пустошь, д.	при колодцахъ	136 <sup>3/4</sup>	10	1	11	4	
2692	Дмитріевская пустошь (Сергеевская), д.	при колодцахъ.	136 <sup>3/4</sup>	10	5	18	18	
2693	Алексѣевская (Рокса), д.	при Юндъ-ручьѣ.	135 <sup>3/4</sup>	9	17	43	54	Часовня православная. Кожевенное заведеніе.
2694	На Юндъ-ручьѣ (Сидорова), д.	при Юндъ-ручьѣ.	135 <sup>1/4</sup>	8 <sup>3/4</sup>	10	31	32	
2695	Каринскій починокъ (Рокса), д.	при колодцахъ.	134 <sup>3/4</sup>	8	9	25	31	
2696	Лавровская пустошь (Рокса), д.	при колодцахъ.	134 <sup>3/4</sup>	8	1	2	2	
2697	Тимошкинскій слѣдъ (Нигунова гора), д.	при колодцахъ.	134 <sup>1/4</sup>	7 <sup>1/2</sup>	10	27	31	
2698	Лазаревская (Корданга), д.	при колодцахъ.	133 <sup>3/4</sup>	7	15	38	49	Часовня православная. Мельница.
2699	Еремѣевская (Корданга), д.	при колодцахъ.	132 <sup>3/4</sup>	6	2	8	8	
2700	Агафоновская (Корданга), д.	при колодцахъ.	133 <sup>3/4</sup>	7	}	19	53	67
2701	Сельгинскій починокъ, д.	при колодцахъ.	133 <sup>3/4</sup>	7				
2702	Максимовская (Копова), д.	при колодцахъ.	133 <sup>3/4</sup>	7				
2703	Якимовско - Долматовская (Миронова), д.	при р. Оштѣ.	132 <sup>3/4</sup>	6	7	25	28	Кожевенное заведеніе.
2704	Иселевская (Зинкова), д.	при р. Оштѣ.	131 <sup>3/4</sup>	5	2	9	9	
2705	Федотовская (Нимткова или Шмстакова), д.	при р. Оштѣ.	131 <sup>3/4</sup>	4 <sup>1/2</sup>	5	13	20	
2706	Самсоновская (Демшина), д.	при р. Оштѣ.	130 <sup>3/4</sup>	4	2	10	8	
2707	Юсовская (Демшина), д.	при р. Оштѣ.	130 <sup>3/4</sup>	4	1	5	1	
2708	Кузьминская (Демшина), д.	при р. Оштѣ.	130 <sup>3/4</sup>	4	8	23	21	Часовня православная. Мельница. Кузница 2.
2709	Анозовская (Петрушина), д.	при р. Оштѣ.	129 <sup>3/4</sup>	3	3	12	10	
2710	Анжкѣвско - Кондратовская (Фешинова), д.	при р. Оштѣ.	129 <sup>3/4</sup>	3	14	40	39	
2711	Федьковская - надъ городномъ (Раговица), д.	при р. Оштѣ.	129 <sup>3/4</sup>	2 <sup>3/4</sup>	9	27	29	Мельница.

№	НАЗВАНІЕ НАСЛѢД- НЫХЪ МѢСТЪ.	ПОЛОЖЕНІЕ.	РАЗСТОЯНІЕ ВЪ ВЕРСТАХЪ.		ЧИСЛО ДВОРОВЪ.	ЧИСЛО ЖИТЕЛЕЙ.		Составъ населенія; церкви и молитвенныя зданія; учебныя и благотворительныя заведе- нія; почтовыя станціи; яр- марки, базары, пристани; фабрики и заводы и т. п.
			Отъ уѣздн. города.	Отъ станов. кварт.		м. п.	ж. п.	
2712	Нустомъ надъ город- комъ (Нальина), д.	при р. Оштѣ.	128 <sup>1</sup> / <sub>4</sub>	1 <sup>1</sup> / <sub>2</sub>	3	12	11	
2713	Таруевская (Симоно- ва), д.	при р. Оштѣ.	129	2 <sup>1</sup> / <sub>2</sub>	7	24	41	Часовня православная.
2714	Ивановская (Симоно- ва), д.	при р. Оштѣ.	129	2 <sup>1</sup> / <sub>2</sub>	4	8	12	
2715	Ненецкая (Симоно- нова), д.	при р. Оштѣ.	129	2 <sup>1</sup> / <sub>2</sub>	1	2	2	
2716	Киршинско-Чумаков- ская (Залѣсье), д.	при колодцахъ.	129 <sup>1</sup> / <sub>4</sub>	2 <sup>1</sup> / <sub>2</sub>	7	26	31	
2717	Еглицко - Бородин- ская (Гильванцева), д.	при колодцахъ.	129 <sup>1</sup> / <sub>4</sub>	2 <sup>1</sup> / <sub>2</sub>	4	16	16	
2718	Спировская (Хабаро- ва), д.	при рч. Оровашкѣ.	128 <sup>3</sup> / <sub>4</sub>	2	7	20	20	Часовня православная. Ко- жевенныя заведенія 2.
2719	Симоновская нустомъ (Боркина), д.	при рч. Оровашкѣ.	128 <sup>3</sup> / <sub>4</sub>	2	1	6	4	
2720	Мартыновская (Ко- марова), д.	при р. Оштѣ.	128 <sup>3</sup> / <sub>4</sub>	2	4	15	9	
2721	Якушевская нустомъ (Бюрзина), д.	при р. Оштѣ.	128 <sup>1</sup> / <sub>4</sub>	1 <sup>1</sup> / <sub>2</sub>	4	9	14	
2722	Селъвановская (Тара- сина), д.	при р. Оштѣ.	128	1 <sup>1</sup> / <sub>2</sub>	10	30	28	
2723	Антиповская (Тара- сина), д.	при р. Оштѣ.	128 <sup>1</sup> / <sub>4</sub>	1 <sup>1</sup> / <sub>2</sub>	6	18	19	Кузница.
2724	Окуловская (Карги- на), д.	при колодцахъ.	128 <sup>1</sup> / <sub>4</sub>	1 <sup>1</sup> / <sub>2</sub>	5	12	17	
2725	На рч. Оровашкѣ (Алуферъ), д.	при р. Оровашкѣ.	128 <sup>3</sup> / <sub>4</sub>	2	1	2	3	
2726	Мартыновская (Ноз- длкова), д.	при колодцахъ.	127 <sup>3</sup> / <sub>4</sub>	1	3	9	10	
2727	Никоновская (Нозд- кова), д.	при колодцахъ.	127 <sup>3</sup> / <sub>4</sub>	1	14	42	56	
2728	Остановская (Под- норожье), д.	при р. Оштѣ.	127 <sup>3</sup> / <sub>4</sub>	1	9	22	24	Мельницъ 2.
2729	Нефедовско-Бояр- ская (Нешкина), д.	при р. Оштѣ.	127 <sup>1</sup> / <sub>4</sub>	1 <sup>1</sup> / <sub>2</sub>	13	29	37	Часовня православная.
2730	Аншинская (Нетуги- на), д.	при р. Оштѣ.	126 <sup>3</sup> / <sub>4</sub>	1 <sup>1</sup> / <sub>2</sub>	2	6	7	
2731	Нагарма, д.	при колодцахъ.	126 <sup>3</sup> / <sub>4</sub>	1 <sup>1</sup> / <sub>2</sub>	2	3	1	
2732	Вильевская нустомъ (Кукова), д.	при р. Челекѣ.	129 <sup>3</sup> / <sub>4</sub>	2 <sup>1</sup> / <sub>2</sub>	5	12	14	
2733	Гридинская (Куко- ва), д.	при р. Челекѣ.	128 <sup>3</sup> / <sub>4</sub>	2	1	2	4	
2734	Мишина - Кошачев- ская (Кукова), д.	при р. Челекѣ.	128 <sup>3</sup> / <sub>4</sub>	2	2	4	7	
2735	Исаковская (Куко- ва), д.	при р. Челекѣ.	128 <sup>1</sup> / <sub>4</sub>	1 <sup>1</sup> / <sub>2</sub>	3	8	8	
2736	Калиновская нустомъ (Кукова), д.	при р. Челекѣ.	128 <sup>3</sup> / <sub>4</sub>	2	5	21	20	Часовня православная.

№	НАЗВАНІЕ НАСЕЛЕННЫХЪ МѢСТЪ.	ПОЛОЖЕНІЕ.	РАЗСТОЯНІЕ ВЪ ВЕРСТАХЪ.		ЧИСЛО ДВОРОВЪ. ЧИСЛО ДВОРОВЪ.	ЧИСЛО ЖИТЕЛЕЙ.		Составъ населенія; церкви и молитвенныя зданія; учебныя и благотворительныя заведенія; почтовыя станціи; ярмарки, базары, пристани; фабрики и заводы и т. п.
			Отъ уѣздн. города.	Отъ станов. кварт.		м. п.	ж. п.	
<i>в) по рѣкѣ Водлицѣ.</i>								
2737	Зиновьевская (Шлобина гора), д.	при р. Водлицѣ.	144 <sup>3</sup> / <sub>4</sub>	18	5	15	16	Часовень православныхъ 2.
2738	Евгеньевская (Село), д.	при р. Водлицѣ.	144 <sup>3</sup> / <sub>4</sub>	18	7	27	15	
2739	Тарасьевская (Большая деревня), д.	при р. Водлицѣ.	144 <sup>1</sup> / <sub>4</sub>	17 <sup>1</sup> / <sub>2</sub>	27	89	86	Часовня православная. Кузница.
2740	Анхимовская (Ершкова), д.	при р. Водлицѣ.	144 <sup>1</sup> / <sub>4</sub>	17 <sup>1</sup> / <sub>2</sub>	6	17	13	
2741	Григорьевская (пос.: Нивъ, Кривая и Воронкова), д.	при р. Водлицѣ.	144	17	3	11	9	
2742	Илюковская пустошь (Меркова гора), д.	при р. Водлицѣ.	140 <sup>3</sup> / <sub>4</sub>	14	7	15	26	
2743	Волковская (Калиновщина и Беззаботина), д.	при р. Водлицѣ.	137 <sup>3</sup> / <sub>4</sub>	11	3	11	10	
2744	Никофоровская (пос.: Зарѣчье, Окулова и Верховье), д.	при р. Водлицѣ.	137 <sup>1</sup> / <sub>4</sub>	10 <sup>1</sup> / <sub>2</sub>	4	11	15	Часовня православная. Мельница.
2745	Васюковская пустошь (пос.: Окулова и Верховье), д.	при р. Водлицѣ.	137 <sup>1</sup> / <sub>4</sub>	10 <sup>1</sup> / <sub>2</sub>	6	11	17	Часовня православная. Мельница.
2746	Никитинская (пос.: Кочкарская и Олшанковская), д.	при р. Водлицѣ.	137 <sup>1</sup> / <sub>2</sub>	10 <sup>1</sup> / <sub>2</sub>	7	25	23	
<i>г) по р. Мегрѣ съ ея притоками и озерной системой (Акимъ озеро, Сяргозеро).</i>								
2747	Акимъ-озеро (пустынька), д.	при Акимъ-озерѣ.	207	80 <sup>1</sup> / <sub>2</sub>	11	37	43	Чудь 37—43. Кузница. Мельница.
2748	Антоновская (Сяргозеро), д.	при колодцахъ.	197 <sup>1</sup> / <sub>4</sub>	70 <sup>1</sup> / <sub>2</sub>	12	31	33	Чудь 31—33.
2749	Федьковская (Сяргозеро), д.	при колодцахъ.	197 <sup>1</sup> / <sub>4</sub>	70 <sup>1</sup> / <sub>2</sub>	5	23	15	Чудь 23—15.
2750	Навлинковская (Сяргозеро), д.	при колодцахъ.	197 <sup>1</sup> / <sub>4</sub>	70 <sup>1</sup> / <sub>2</sub>	13	50	38	Чудь 50—38.
2751	Икушевская (Сяргозеро), д.	при колодцахъ.	197 <sup>1</sup> / <sub>4</sub>	70 <sup>1</sup> / <sub>2</sub>	7	17	26	Чудь 17—26. Мельница.
2752	Никоновская (Сяргозеро), д.	при Сяргозерѣ.	198	71 <sup>1</sup> / <sub>4</sub>	3	10	8	Чудь 10—8. Часовня православная.
2753	Захарьевская (Даньва), д.	при р. Мегрѣ.	175	48	7	23	31	
2754	Мишинская (Костуги-Давыдова), д.	при р. Мегрѣ.	173 <sup>1</sup> / <sub>4</sub>	46 <sup>1</sup> / <sub>2</sub>	9	36	37	
2755	Ислевская (Нивъ), д.	при р. Мегрѣ.	174	47	8	18	24	Часовня православная.



№	НАЗВАНІЕ НАСЕЛЕННЫХЪ МѢСТЪ.	ПОЛОЖЕНІЕ.	РАЗСТОЯНІЕ ВЪВЕРСТАХЪ.		ЧИСЛО ДВОРОВЪ.	ЧИСЛО ЖИТЕЛЕЙ.		Составъ населенія; церкви и молитвенныя зданія; учебныя и благотворительныя заведенія; почтовыя станціи; ярмарки, базары, пристани; фабрики и заводы и т. п.
			Отъ уѣздн. города.	Отъ станон. кварт.		м. п.	ж. п.	
2756	Кузьминская (Дансина), д.	при р. Мегрѣ.	174	47	1	3	4	
2757	Дмитріевская (Нерхонье), д.	при р. Мегрѣ.	152 <sup>1/2</sup>	26	6	13	18	
2758	Алуферовская (Лутына), д.	при р. Мегрѣ.	152	25 <sup>1/2</sup>	2	10	5	
2759	На берегу - Шикитинская (Ракова), д.	при р. Мегрѣ.	151 <sup>1/4</sup>	24 <sup>1/2</sup>	2	5	4	
2760	На берегу - Семеновская (Бѣсовъ Носъ), д.	при р. Мегрѣ.	151 <sup>1/4</sup>	24 <sup>1/2</sup>	6	18	16	
2761	Поселенно - Устиковна (Желѣзная гора), д.	при р. Мегрѣ.	150 <sup>1/2</sup>	24	4	10	20	
2762	Демеховско-Тереховская (Часовенская), д.	при р. Мегрѣ.	150 <sup>1/2</sup>	24	9	27	28	
2763	Прибашевско - Пачомовская (Ларшина), д.	при р. Мегрѣ.	154	24	10	25	25	
д) по системѣ озеръ: Шимозера, Кленозера, Лижеозера, Солозера, Доллозера и пр.								
2764	Павловская (Кленозеро), д.	при Кленозерѣ.	194 <sup>3/4</sup>	68	5	22	16	Чудь 22—16. Часовня православная.
2765	Васильевская (Кленозеро), д.	при Кленозерѣ.	194 <sup>3/4</sup>	68	1	9	7	Чудь 9—7.
2766	У Нимъ-ручьи-Болото (Кленозеро), д.	при Нимъ-ручьѣ.	188 <sup>3/4</sup>	62	3	9	9	Чудь 9—9.
2767	У Мегрозера (Букол), д.	при Мегрозерѣ.	188 <sup>3/4</sup>	62	1	2	4	Чудь 2—4.
2768	Фоканская (Маньшина гора), д.	при Солозерѣ.	175	48 <sup>3/4</sup>	6	10	12	Чудь 10—12.
2769	Нестеровская (Солозеро), д.	при Солозерѣ.	173 <sup>3/4</sup>	47	2	3	9	Чудь 3—9.
2770	Федоровская (Солозеро), д.	при Солозерѣ.	173 <sup>3/4</sup>	47	2	5	9	Чудь 5—9. Часовня православная.
2771	Абакумовская (Шимозерскій погостъ или Топозеро), пот.	при Топозерѣ.	173 <sup>3/4</sup>	47	2	9	8	Церквей православныхъ 2.
2772	Мартыновская (Топозеро), д.	при Топозерѣ.	173 <sup>3/4</sup>	47	2	12	17	Чудь 12—17. Часовня православная.
2773	Филиповская (Полозеро), д.	при Полозерѣ.	172 <sup>3/4</sup>	46	3	8	5	Чудь 8—5.
2774	Васильевская 1-я (Полозеро), д.	при Полозерѣ.	172	45 <sup>1/2</sup>	7	10	18	Чудь 10—18.
2775	Гавриловская (Лижеозеро), д.	при Лижеозерѣ.	176 <sup>3/4</sup>	50	2	3	7	Чудь 3—7.

№	НАЗВАНІЕ НАСЕЛЕННЫХЪ МѢСТЪ.	ПОЛОЖЕНІЕ.	РАСТОЯНІЕ ВЪ ВЕРСТАХЪ.		ЧИСЛО ДВОРОВЪ.	ЧИСЛО ЖИТЕЛЕЙ.		Составъ населенія; церкви и молитвенныя зданія; учебныя и благотворительныя заведенія; почтовыя станціи; ярмарки, базары, пристани; фабрики и заводы и т. п.
			Отъ уѣзди. города.	Отъ станов. кварт.		м. п.	ж. п.	
2776	Мишаковская (Лижезеро), д.	при Лижезерѣ.	176 <sup>3</sup> / <sub>4</sub>	50	9	22	25	Чудь 22—25. Часовня православная. Кузница. Мельница.
2777	Никитинская (Сюрга), д.	при Сюргозерѣ.	178 <sup>3</sup> / <sub>4</sub>	47	10	33	28	Чудь 33—28. Мельница.
2778	Манацкая (Сюрга), д.	при Сюргозерѣ.	178 <sup>3</sup> / <sub>4</sub>	47	7	22	28	Чудь 22—28.
2779	У Маслозера (Салма), д.	при Маслозерѣ.	173 <sup>3</sup> / <sub>4</sub>	47	1	3	4	Чудь 3—4.
2780	Фоминско-Мошниковская (Концецъ), д.	при Долгозерѣ.	175	48 <sup>3</sup> / <sub>4</sub>	24	79	83	Чудь 79—83. Мельница. Кожевенное заведеніе.
2781	Доронская (Нустомъ), д.	при колодцахъ.	174 <sup>3</sup> / <sub>4</sub>	48	6	14	12	Чудь 14—12.
2782	Кузнецовская (Лухта), д.	при колодцахъ.	174 <sup>3</sup> / <sub>4</sub>	48	10	25	15	Чудь 25—15.
2783	Ламбаровская (Гандюшка), д.	при Шимозерѣ.	176	49	7	28	28	Чудь 28—28. Часовня православная.
2784	Бабинская (Каменный Наволокъ), д.	при Шимозерѣ.	171 <sup>3</sup> / <sub>4</sub>	45	11	35	40	Чудь 35—40. Часовня православная.
2785	Захарьевская (Шелакса), д.	при колодцахъ.	176	49	2	13	6	Чудь 13—6.
2786	Нановско-Яковлевская (Шелакса), д.	при колодцахъ.	176	49	7	25	26	Чудь 25—26. Мельница.
2787	Ивановская (Шелакса), д.	при колодцахъ.	176	49	3	9	14	Чудь 9—14.
2788	Ермолинская (Шелакса), д.	при колодцахъ.	176	49	10	29	25	Чудь 29—25. Часовня православная.
2789	Харитоновская (Рѣчка), д.	при р. Кудомѣ.	176	49	3	3	8	Чудь 3—8.
2790	Чепелевская (Готуена), д.	при Шимозерѣ.	176	49	3	5	7	Чудь 5—7.
2791	Алуферовская (Сельга), д.	при Шимозерѣ.	176	49	2	9	5	Чудь 9—5.
2792	Волковская (Андѣва гора), д.	при Шимозерѣ.	176	49	2	3	8	Чудь 3—8.
2793	Васильевская 2-я (Сельга), д.	при Шимозерѣ.	176	49	11	30	36	Чудь 30—36.
2794	Яковлевская (Гаршина гора), д.	при р. Кудомѣ.	176	49	4	15	8	Чудь 15—8.
	<i>е) при р. Ножемъ и системѣ озеръ, къ ней принадлежащихъ: Пезжеозера, Ножмозера и др.</i>							
2795	Тарасовская нустомъ (Федотона), д.	при колодцахъ.	211	84	2	9	11	Чудь 9—11.
2796	Тарасовская (Кукина или Кукинова гора), д.	при колодцахъ.	211	84	4	10	8	Чудь 10—8.

№	НАЗВАНІЕ НАСЕЛЕННЫХЪ МѢСТЪ.	ПОЛОЖЕНІЕ.	РАЗСТОЯНІЕ ВЪ КРСТАХЪ.		ЧИСЛО ДВОРОВЪ.	ЧИСЛО ЖИТЕЛЕЙ.		Составъ населенія; церкви и молитвенныя зданія; учебныя и благотворительныя заведенія; почтовыя станціи; ярмарки, базары, пристани; фабрики и заводы т. п.
			Отъ уѣздн. города.	Отъ станц. кварт.		м. п.	ж. п.	
2797	Погорѣлан (Назатунна), д.	при колодцахъ.	211	84	6	18	23	Чудь 13—23.
2798	Алекѣевская (Харина), д.	при колодцахъ.	211	84	1	2	4	Чудь 2—4.
2799	Макарѣвская (На берегу), д.	при колодцахъ.	211	84	3	5	7	Чудь 5—7.
2800	Иконевская (Заболотье), д.	при колодцахъ.	211	84	4	11	17	Чудь 11—17.
2801	Уюнь пустошь (Зарѣчье), д.	при рч. Южежъ.	210	83	1	10	8	Чудь 10—8. Мельница.
2802	Голодная гора (Мельчага или Нилъгачь), д.	при колодцахъ.	209	82	4	14	12	Чудь 14—12.
2803	Шикитинская (Миначсва), д.	при колодцахъ.	210	83	3	11	9	Чудь 11—9.
2804	Григорѣвская (Миначсва), д.	при колодцахъ.	211	84	7	21	24	Чудь 21—24.
2805	Ивановская (Ишкитъ-Конецъ или Нижнеозерскій погостъ), с.	при Кондозерѣ.	210	80	8	16	20	Чудь и русс. 16—20. Церковь православная.
2806	Петровская (Ишкитъ-Конецъ), д.	при Кондозерѣ.	210	80	7	18	24	Чудь 18—24. Мельница.
2807	Ешиновская (Нижнеозеро), д.	при Нижнеозерѣ.	200	73 <sup>3</sup> / <sub>4</sub>	4	18	15	Чудь 18—15.
2808	Астаѣвская (Нижнеозеро), д.	при Нижнеозерѣ.	200	73 <sup>3</sup> / <sub>4</sub>	4	22	16	Чудь 22—16. Часовня православная.
2809	На мысу Торось-озера, д.	при Торось-озерѣ.	170	40	4	23	15	Чудь 23—15.
	<i>ж) по притоку р. Ояти—р. Соудаль и системъ озеръ, къ ней принадлежащихъ.</i>							
2810	Восокозерскій погостъ или Кривоозера (Крестовая гора или Три-анонинна), вол.	при колодцахъ.	190 <sup>3</sup> / <sub>4</sub>	64	1	4	4	Церквей православныхъ 2.
2811	Старый ручей, д.	при колодцахъ.	190 <sup>3</sup> / <sub>4</sub>	64	14	27	35	Чудь 27—35. Мельница.
2812	Новая Ожиква, д.	при колодцахъ.	190 <sup>3</sup> / <sub>4</sub>	64	16	47	48	Чудь 47—48.
2813	У Пенгозера, д.	при Пенгозерѣ.	190 <sup>3</sup> / <sub>4</sub>	64	6	18	20	Чудь 18—20.
2814	Новый Наволокъ, д.	при колодцахъ.	190 <sup>3</sup> / <sub>4</sub>	64	6	19	16	Чудь 19—16. Часовня православная.
2815	Ивановская Сарга, д.	при колодцахъ.	190 <sup>3</sup> / <sub>4</sub>	64	2	10	9	Чудь 10—9.
2816	Антоновская (Шатозеро), д.	при колодцахъ.	190 <sup>3</sup> / <sub>4</sub>	64	9	27	24	Чудь 27—24.

№	НАЗВАНІЕ НАСЕЛЕННЫХЪ МѢСТЪ.	ПОЛОЖЕНІЕ.	РАЗСТОЯНІЕ ВЪ ВѢКСТАХЪ.		ЧИСЛО ДВОРОВЪ.	ЧИСЛО ЖИТЕЛЕЙ.		Составъ населенія; церкви и молитвенныя зданія; учебныя и благотворительныя заведенія; почтовыя станціи; ярмарки, базары, пристани; фабрики и заводы и т. п.
			Отъ уѣзда. города.	Отъ станов. кварт.		м. п.	ж. п.	
	<i>з) по притоку рѣки Ояти—рѣкъ Тукшъ и системъ озеръ, къ ней принадлежащихъ.</i>							
2817	Тукшозеро (Бѣлая гора), д.	при Тукшозерѣ.	156 <sup>3</sup> / <sub>4</sub>	30	13	42	43	Уездъ 42—43. Часовня православная.
2818	Корбозеро (Стенаионская), д.	при Корбозерѣ.	152 <sup>3</sup> / <sub>4</sub>	26	8	19	27	Часовня православная.
	<i>По лѣвую сторону Архангельскаго тракта.</i>							
	<i>а) по Петрозаводской дорогѣ, отъ с. Ошты до сел. Намойные Пески.</i>							
2819	Эюзицкая (пос.: Митрофанъ и Рѣина), д.	при колодцахъ.	129 <sup>3</sup> / <sub>4</sub>	3	2	6	7	
2820	Васильевская (Вожерокса), д.	при р. Вожероксѣ.	131 <sup>1</sup> / <sub>4</sub>	6	12	36	47	Часовня православная.
2821	Федотовская (Вожерокса), д.	при р. Вожероксѣ.	131 <sup>1</sup> / <sub>4</sub>	6	13	38	32	
2822	Ганкивская пустошь (Либушка), д.	при колодцахъ.	133 <sup>3</sup> / <sub>4</sub>	10	7	21	31	Часовня православная.
	<i>б) по р. Свири отъ границы 2-ю стана до сел. Намойные Пески.</i>							
2823	На Вязостровѣ-Грибановская (Вязостровъ), д.	при р. Свири.	157 <sup>3</sup> / <sub>4</sub>	30	13	41	39	Кузница.
2824	На Вязостровѣ-Кузьминская (Вязостровъ), д.	при р. Свири.	157 <sup>3</sup> / <sub>4</sub>	30	19	57	66	Часовня православная.
2825	Завостровье (Пустошь), д.	при р. Свири.	157 <sup>3</sup> / <sub>4</sub>	25	18	38	43	Часовня православная.
2826	Ивановъ-островъ (Иваньково), с.	при р. Свири.	154 <sup>1</sup> / <sub>4</sub>	24	19	50	64	Церковь православная. Часовня православная.
2827	Оскѣнская пустошь (Осинова Наба), д.	при р. Свири.	148	24 <sup>1</sup> / <sub>4</sub>	3	12	10	
2828	Нахомовская (Нара), д.	при р. Свири.	145	21 <sup>1</sup> / <sub>4</sub>	11	40	52	
2829	Намойные Пески (Вознесенье), д.	при р. Свири.	142	21 <sup>1</sup> / <sub>4</sub>	76	102	139	Часовня православныхъ 2. Почтовое отдѣленіе. Телеграфная станція. Почтовая и обывательская станціи. Станъ. Кузница. Хлѣбные амбары. Судовыя пристани.

№	НАЗВАНІЯ НАСЕЛЕННЫХЪ МѢСТЪ.	ПОЛОЖЕНІЯ.	РАЗСТОЯНІЯ ВЪ ВЕРСТАХЪ.		ЧИСЛО ДВОРОВЪ.	ЧИСЛО ЖИТЕЛЕЙ.		Составъ населенія; церкви и молитвенныя зданія; учебныя и благотворительныя заведенія; почтовыя станціи; ярмарки, базары, пристани; фабрики и заводы и т. п.
			Отъ уѣзди. города.	Отъ станов. кварт.		м. п.	ж. п.	
	<i>в) между р. Свирию и Архангельскимъ трактомъ.</i>							
2830	Васильевская пустошь (Верховье), д.	при р. Свири и рч. Кузрѣ.	147 <sup>3</sup> / <sub>4</sub>	25	4	10	16	
2831	Лягинско - Калыгинская (Оникова), д.	при р. Свири и рч. Кузрѣ.	147 <sup>3</sup> / <sub>4</sub>	25	9	27	43	
2832	Михайловская (Насюкова), д.	при р. Свири и рч. Кузрѣ.	147 <sup>3</sup> / <sub>4</sub>	24	8	20	21	
2833	На Кузрѣ - Петровское, с.	при р. Свири и рч. Кузрѣ.	146 <sup>3</sup> / <sub>4</sub>	23	25	74	90	Церквей православныхъ 2. Часовни православныя. Мельница. Кузница.
2834	Кондратовская (Филокова), д.	при колодцахъ.	145 <sup>3</sup> / <sub>4</sub>	22	16	42	47	Кузница.
2835	Гришкинъ слѣдъ - Кондратьевская (Рачетова), д.	при колодцахъ.	145 <sup>3</sup> / <sub>4</sub>	22	16	38	55	
2836	Сивинская (Насосова), д.	при колодцахъ.	144 <sup>3</sup> / <sub>4</sub>	21	8	21	21	
2837	Бобльское сельцо (Матвѣевская), д.	при колодцахъ.	137 <sup>3</sup> / <sub>4</sub>	14	3	9	15	
2838	Королевскіе выходы (Сухарева), д.	при колодцахъ.	136 <sup>3</sup> / <sub>4</sub>	13	3	21	24	Часовенъ православныхъ 2. Кузница.
2839	Олевицъ слѣдъ (Сухарева), д.	при колодцахъ.	136 <sup>3</sup> / <sub>4</sub>	13	2	7	4	
2840	Никитинская (Королева), д.	при колодцахъ.	136 <sup>3</sup> / <sub>4</sub>	13	4	14	12	
2841	Сергѣевско - Захарьевская (Макова), д.	при руч. Маковомъ.	136 <sup>3</sup> / <sub>4</sub>	13	9	29	28	Часовни православныя.
2842	На оброчной землѣ на Кобиковомъ ручѣ (Маркова), д.	при колодцахъ.	136 <sup>3</sup> / <sub>4</sub>	13	6	17	18	
2843	Окулово - Дмитровское (Минова), с.	при колодцахъ.	136 <sup>3</sup> / <sub>4</sub>	13	11	44	31	Церквей православныхъ 2. Часовни православныя.
2844	Власа Мозолова (Мозолова), д.	при колодцахъ.	136 <sup>3</sup> / <sub>4</sub>	13	19	51	48	Часовни православныя.
2845	Икушевская (Кургина), д.	при колодцахъ.	136 <sup>3</sup> / <sub>4</sub>	13	3	7	9	
2846	Пустошь Никиты Фадѣева (Рузова), д.	при колодцахъ.	135 <sup>3</sup> / <sub>4</sub>	12	3	14	9	
2847	Сергѣевская (вос. Никитина и Новинки), д.	при колодцахъ.	135 <sup>3</sup> / <sub>4</sub>	12	7	22	29	
2848	Новый починокъ (Новинки), д.	при колодцахъ.	135 <sup>3</sup> / <sub>4</sub>	12	19	48	59	
2849	Есиповская (Ганина или Новинки), д.	при колодцахъ.	135 <sup>3</sup> / <sub>4</sub>	12	3	12	8	

№	НАЗВАНІЕ НАСЕЛЕННЫХЪ МѢСТЪ.	ПОЛОЖЕНІЕ.	РАЗСТОЯНІЕ ВЪ ВЕРСТАХЪ.		ЧИСЛО ДВОРОВЪ.	ЧИСЛО ЖИТЕЛЕЙ.		Составъ населенія; церкви и молитвенныя зданія; учебныя и благотворительныя заведенія; почтовыя станціи; ярмарки, базары, пристани; фабрики и заводы и т. п.
			Отъ уѣздн. города.	Отъ станов. кварт.		м. п.	ж. п.	
2850	Навлинская (Навшукова), д.	при руч. Пашуковскомъ.	135 <sup>3/4</sup>	12	13	42	35	
2851	Матвѣевская (пос.: Шарыпова и Черногузова), д.	при колодцахъ.	135 <sup>3/4</sup>	12	12	30	35	
2852	Максимовская (Кипрушина), д.	при колодцахъ.	135 <sup>3/4</sup>	12	13	42	38	Часовня православная.
2853	Алексеѣвская (Понона гора), д.	при руч. Поногорскомъ.	120	10	12	35	42	Часовня православная.
2854	Ермаковская (Софоньина), д.	при руч. Поногорскомъ.	121	9	6	22	22	
2855	На Гань-ручьи-Матвѣевская (Карзина), д.	при руч. Карзинскомъ.	120 <sup>1/2</sup>	9 <sup>1/2</sup>	7	19	29	Кузнякъ 2.
2856	Петровская пустошь (Артемюва), д.	при руч. Карзинскомъ.	121	9	3	8	8	
2857	На Ерѣ-ручьи-Скоковская (Фадѣева), д.	при руч. Фадѣевскомъ.	121	9	7	23	16	Мельница.
2858	Сергѣевская (Колмачева), д.	при колодцахъ.	120 <sup>1/4</sup>	9 <sup>1/4</sup>	6	19	27	Часовня православная.
2859	На Ерѣ-ручьи-Даниловская (Аристова), д.	при колодцахъ.	121	9	8	18	26	
2860	Софоновская (Скочина), д.	при руч. Скочинскомъ.	121	9	5	16	12	Часовня православная.
2861	На Ерѣ-ручьи-Гринкинъ слѣдъ (Скочина), д.	при руч. Скочинскомъ.	129	9	2	6	9	
2862	Никитинское у церкви), с.	при колодцахъ.	119 <sup>1/4</sup>	8	31	76	82	Церковь православная. Часовня православная.
2863	Гаршинская пустошь (При погостѣ), д.	при колодцахъ.	119 <sup>1/4</sup>	8	1	4	6	
2864	Сельгучье (Мызники), д.	при колодцахъ.	121	9	2	4	3	
2865	На рѣчкѣ Вожерексѣ (пос.: Гринкинъ слѣдъ и Васюкова), д.	при рч. Вожерексѣ.	121	9	5	13	13	
2866	Исаковская (Кокнинова), д.	при колодцахъ.	121	9	3	6	7	
2867	Гоголевская (Пронина), д.	при безымянномъ ручьи.	122	10	3	13	9	
2868	Емельяновская пустошь (Никонова), д.	при безымянномъ ручьи.	119	9	9	27	27	
i) по р. Оштѣ, между Онежскимъ озеромъ и Архангельскимъ трактомъ.								
2869	Оштинно-Кортюевская (Мишина), д.	при р. Оштѣ.	127 <sup>1/4</sup>	1/2	9	19	25	

№	НАЗВАНІЕ НАСЕЛЕННЫХЪ МѢСТЪ.	ПОЛОЖЕНІЕ.	РАЗСТОЯНІЕ ВЪ ВЕРСТАХЪ.		ЧИСЛО ДВОРОВЪ.	ЧИСЛО ЖИТЕЛЕЙ.		Составъ населенія; церкви и молитвенныя зданія; учебныя и благотворительныя заведенія; почтовыя станціи; ярмарки, базары, пристани; фабрики и заводы и т. п.
			Отъ уѣздн. города.	Отъ стан. кварт.		м. п.	ж. п.	
2870	Имятинско - Барауновская (Распопина), д.	при р. Оштѣ.	127 <sup>1</sup> / <sub>4</sub>	<sup>1</sup> / <sub>2</sub>	7	13	24	
2871	Ивановская пустошь (Горбунова), д.	при р. Оштѣ.	128 <sup>1</sup> / <sub>4</sub>	1 <sup>1</sup> / <sub>2</sub>	5	12	21	
2872	Труневско - Батурииская (Невѣжина), д.	при р. Оштѣ.	128 <sup>1</sup> / <sub>4</sub>	1 <sup>1</sup> / <sub>2</sub>	6	10	20	Часовня православная.
2873	Марковская (Терехова), д.	при р. Оштѣ.	127 <sup>1</sup> / <sub>2</sub>	<sup>1</sup> / <sub>2</sub>	7	26	23	Кузница.
2874	Ивашенско-Смолюкова (Быкова), д.	при р. Мегрѣ.	152 <sup>1</sup> / <sub>2</sub>	26	12	41	33	
2875	Фоминская пустошь (Киргозеро), д.	при колодцахъ.	153 <sup>1</sup> / <sub>2</sub>	27	3	9	7	

## V. ОЛОНЕЦКІЙ УѢЗДЪ.

№	НАЗВАНІЕ НАСЕЛЕННЫХЪ МѢСТЪ.	ПОЛОЖЕНІЕ.	РАЗСТОЯНІЕ ВЪ ВЕРСТАХЪ.		ЧИСЛО ДВОРОВЪ.	ЧИСЛО ЖИТЕЛЕЙ.		Составъ населенія; церкви и молитвенныя зданія; учебныя и благотворительныя заведенія; почтовыя станціи; ярмарки, базары, пристани; фабрики и заводы и т. п.
			Отъ уѣзди. города.	Отъ станок. кварт.		м. п.	ж. п.	
	<b>1-й СТАВЪ.</b>							
	На Петрозаводскомъ почтовомъ трактѣ отъ границы Олонецкаго уѣзда съ Петрозаводскимъ на г. Олоонецъ.							
2876	Ирица, д.	при колодцахъ.	66	111	8	7	9	Кор. 7—9.
2877	Бескозеро (Яму-Бескозеро), д.	при Бескозерѣ.	54	99	9	21	26	Финн. 21—26.
2878	Погостское (Коткозерскій погостъ), с.	при Коткозерѣ.	40	85	12	29	31	Финн. и русс. 29 — 31. Церквей православныхъ 2. Волостное правленіе.
2879	Мачойла (Могчойла), д.	при Коткозерѣ.	40	85	18	42	69	Кор. 42—69.
2880	Торосъ - озеро (Торосъ-Яриа), д.	при Торосъ-озерѣ.	28	74	14	37	36	Кор. 37—36. Почтовая и обывательская станція.
2881	Новожилъ (Жилчой-Понника), д.	при оз. Новожила.	14	59	12	27	38	Кор. 27—38. Кожевенное заведеніе.
2882	Верховскій погостъ, пок.	при р. Олонкѣ.						
2883	Тимойла (Тимойла), с.	при р. Олонкѣ.	4	49	7	18	23	Кор. и русс. 18—23. Церковь православная.
2884	Рытчала или Рытчалы (Гункала), д.	при р. Олонкѣ.	3	48	9	20	35	Кор. 20—35. Лѣсопильный заводъ.
2885	Геркелница или Геркалица (Геркила), д.	при р. Олонкѣ.	3	48	6	19	10	Кор. 19—10.
2886	Кемола, д.	при р. Олонкѣ.	2 <sup>1</sup> / <sub>2</sub>	47 <sup>1</sup> / <sub>2</sub>	1	2	4	Кор. 2—4.
2887	Гачойла, д.	при р. Олонкѣ.	2 <sup>1</sup> / <sub>4</sub>	47 <sup>1</sup> / <sub>4</sub>	4	11	14	Кор. 11—14.
2888	Кочать-Наволоктъ, д.	при р. Олонкѣ.	2	47	2	5	7	Кор. 5—7.
2889	Черелница, д.	при р. Олонкѣ.	<sup>1</sup> / <sub>2</sub>	45 <sup>1</sup> / <sub>2</sub>	2	4	2	Кор. 4—2.
2890	Редуница, д.	при р. Олонкѣ.	—	—	1	5	4	Кор. 5—4.



№	НАЗВАНІЕ НАСЕЛЕННЫХЪ МѢСТЪ.	ПОЛОЖЕНІЕ.	РАЗСТОЯНІЕ ВЪ ВЕРСТАХЪ.		ЧИСЛО ДВОРОВЪ.	ЧИСЛО ЖИТЕЛЕЙ.		Составъ населенія; церкви и молитвенныя здания; учебныя и благотворительныя заведенія; почтовыя станціи; ярмарки, базары, пристани; фабрики и заводы и т. п.
			Отъ уѣздн. города.	Отъ станов. кварт.		м. п.	ж. п.	
	По правую сторону этого тракта.							
2891	Топнозеро, д.	при Топнозерѣ.	120	75	8	22	30	Кор. 22—30.
2892	Лисья Сельга, д.	при Ламбѣ Войвась.	62	96	4	7	10	Финн. 7—10.
2893	Войвась-Ламба (Велетіева), д.	при Ламбѣ Войвась.	60	96	1	10	10	Финн. 10—10.
2894	Галватъ-Сельга, д.	при Галватъ-озерѣ.	60	96	2	6	5	Финн. 6—5.
2895	Келью-Наволокъ, д.	при Матчезерѣ.	60	96	4	13	11	Финн. 13—11.
2896	Березовый Наволокъ, д.	при Матчезерѣ.	61	97	7	22	22	Финн. 22—22.
2897	Матчезеро (Мачозеро), д.	при Матчезерѣ.	58	94	21	47	57	Финн. 47—57.
2898	Вилгала первая (Вилгаль), д.	при Вилгасозерѣ.	42	87	4	14	20	Финн. 14—20.
2899	Вилгала вторая, д.	при Вилгасозерѣ.	42	87	3	3	3	Финн. 3—3.
2900	Мартойла, д.	при Вилгасозерѣ.	42	87	2	3	1	Финн. 3—1.
2901	Лехтесъ-Вилгала (Латчи-Вилгала), д.	при Вилгасозерѣ.	42	87	3	6	3	Финн. 6—3.
2902	Новая Закипка (Тихонъ-Сельга), д.	при Кескозерѣ.	43	88	3	5	10	Финн. 5—10.
2903	Шулкусва (Шулку), д.	при рч. Топнозерѣ.	42	83	3	5	11	Финн. 5—11.
2904	Утозеро (Уто-Ярва), д.	при Утозерѣ.	45	90	15	61	68	Финн. 61—68.
2905	Лахта Утозерская (Утарьесъ-Лахта), д.	при Утозерѣ.	38	83	5	8	13	Финн. 8—13.
2906	Тюръяла (Тюгъяла), д.	при Утозерѣ.	44	89	3	12	11	Финн. 12—11.
2907	Ниполятова (Ноли), д.	при Любозерѣ.	47	92	5	23	19	Финн. 23—19.
2908	Сигозеро или Сидозеро (Ольки), д.	при Сигозерѣ.	48	93	6	13	17	Финн. 13—17.
2909	Аванасъева гора (Хорошан), д.	при рч. Топнозерѣ.	49	94	8	16	24	Финн. 16—24. Кожевенное заведеніе.
2910	Навой гора (Наванъ-Мяги), д.	при Павозерѣ.	50	95	9	17	20	Финн. 17—20.
2911	Береговая Сельга (Лекинъ-Сельга), д.	при горѣ Харакку.	60	95	3	9	11	Финн. 9—11.
2912	Уткина гора, д.	при р. Уткѣ.	31	75	10	19	20	Финн. 19—20.
2913	Вагвозеро, д.	при Вагвозерѣ.	53	89	20	58	75	Финн. 58—75.
2914	Воронова Сельга, д.	при Вагвозерѣ.	52	88	10	26	29	Финн. 26—29.
2915	Тихвера, д.	при р. Тихверѣ.	57	76	9	20	24	Финн. 20—24.
2916	Туласъ-озеро, д.	при р. Тарой.	47	82	12	35	37	Финн. 35—37.

№	НАЗВАНІЕ НАСЕЛЕННЫХЪ МѢСТЪ.	ПОЛОЖЕНІЕ.	РАВСТОЯНІЕ ВЪ ВЕРСТАХЪ.		ЧИСЛО ДВОРОВЪ.	ЧИСЛО ЖИТЕЛЕЙ.		Составъ населенія; церкви и молитвенныя зданія; учебныя и благотворительныя заведенія; почтовыя станціи; ярмарки, базары, пристани; фабрики и заводы и т. п.
			Отъ уѣзда. города.	Отъ станок. кварт.		м. п.	ж. п.	
2917	Сорочья гора, д.	при горѣ Харакку.	49	85	9	22	28	Финн. 22—28.
2918	Сепин-вары, д.	при Топнозерѣ.	51	87	16	43	40	Финн. 43—40.
2919	Нини-Сельга (Гой-Ламба), д.	при Топнозерѣ.	43	75	9	20	29	Финн. 20—29.
2920	Вехку-Сельга, д.	при горѣ Вехку.	32	77	11	31	33	Финн. 31—33.
2921	Конду-Сельга, д.	при горѣ Кондѣ.	39	84	18	32	39	Финн. 32—39. Кожевенное заведеніе.
2922	Журавлева гора (Курень-Сельга), д.	при оз. Ковер-Ламбѣ.	38	83	2	5	6	Финн. 5—6.
2923	Ильина гора (Хас-ранъ-Мага), д.	при оз. Ковер-Ламбѣ.	38	83	6	14	17	Финн. 14—17.
2924	Сарига (Сари-Мага), д.	при горѣ Сари.	30	75	15	59	58	Финн. 59—58. Кожевенное заведеніе.
2925	Ламба, д.	при горѣ Уткѣ.	30	75	3	9	7	Финн. 9—7.
2926	Чотчойла, д.	при рч. Топнозеркѣ.	40	55	7	19	17	Финн. 19—17.
2927	Нуску-Сельга (Нуску-Яри), д.	при рч. Топнозеркѣ.	38	85	16	29	39	Финн. 29—39.
2928	Березова гора (Койна-Ганъ-Мага), д.	при горѣ Койвузѣ.	26	72	6	16	30	Финн. 16—30.
2929	Нини-Сельга, д.	при оз. Койна-Сельга-Ламбѣ.	18	63	1	2	1	Финн. 2—1.
2930	Новая Зажиния (Лелскъ-Яри), д.	при Лемозерѣ.	16	61	8	22	26	Кор. 22—26.
2931	Нюни-Сельга - гора (Нюни-Сельга-Мага), д.	при колодцахъ.	15	60	2	6	3	Кор. 6—3.
2932	Нурмойла, д.	при оз. Нурмойлѣ.	14	50	23	64	70	Кор. 64—70.
2933	Курчала, д.	при р. Олонкѣ.	1	46	4	14	11	Кор. 14—11.
2934	Нянилица, д.	при р. Олонкѣ.	1/2	45 1/2	5	3	4	Кор. 3—4.
	Къ сѣверо-западу отъ селеній, лежащихъ по правой сторонѣ Петро-заводскаго тракта, отъ Ведлозера до границы 1-го Олонецкаго стана съ 1-мъ Петрозаводскимъ.							
2935	Власева Сельга, д.	при колодцахъ.	101	56	3	8	11	Кор. 8—11.
2936	Чикойла (Чикала), д.	при колодцахъ.	101	56	8	24	24	Кор. 24—24.
2937	Паннила (Паннильскій Конецъ), д.	при оз. Паннилѣ.	100	55	20	38	51	Кор. 38—51.
2938	Гижозеро, д.	при колодцахъ.	110	65	15	61	52	Кор. 61—52.
2939	Каскозеро, д.	при Каскозерѣ.	110	65	7	20	15	Кор. 20—15.
2940	Перозеро (Томти или Гуркойла), д.	при Подай-Ламбѣ.	113	68	2	5	1	Кор. 5—1. Кожевенное заведеніе.

№	НАЗВАНІЕ НАСЕЛЕННЫХЪ МѢСТЪ.	ПОЛОЖЕНІЕ.	РАЗСТОЯНІЕ ВЪ ВЕРСТАХЪ.		ЧИСЛО ДВОРОВЪ. ЧИСЛО ДВОРОВЪ.	ЧИСЛО ЖИТЕЛЕЙ.		Составъ населенія; церкви и молитвенныя зданія; учебныя и благотворительныя заведенія; почтовые станціи; ярмарки, базары, пристани; фабрики и заводы и т. п.
			Отъ уѣдн. города.	Отъ станок. кварт.		м. п.	ж. п.	
2941	Топорно-озеро (Кирвель-Ирви), д.	при оз. Топорномъ.	110	65	16	47	57	Кор. 47—57.
2942	Тимойла, д.	при Тимолазерѣ.	108	63	4	8	7	Кор. 8—7.
2943	Габозеро, д.	при Габозерѣ.	105	70	10	26	30	Кор. 26—30.
2944	Щекыла, д.	при оз. Щекылаѣ.	110	65	10	22	21	Кор. 22—21.
2945	Ветозеро (Колмойне или Колмойла), д.	при Ветозерѣ.	110	65	3	7	9	Кор. 7—9.
2946	Варловъ-Лѣсъ, д.	при колодцахъ.	100	55	34	90	104	Кор. 90—104.
2947	Спиридонъ-Наволокъ (Спиридоновска или Спиридой-Шени), д.	при Крошозерѣ.	120	75	29	92	94	Кор. 92—94.
2948	Ершъ-Наволокъ (Киттой-Шени), д.	при Крошозерѣ.	120	75	29	81	97	Кор. 81—97.
2949	Холма, д.	при Крошозерѣ.	120	75	5	23	14	Кор. 23—14.
2950	Дочура, д.	при Крошозерѣ.	110	74	19	60	70	Кор. 60—70.
2951	Матчалаца, д.	при Крошозерѣ.	125	80	1	3	6	Кор. 3—6.
2952	Еоннова Сельга, д.	при оз. Бѣломъ.	117	72	5	25	20	Кор. 25—20.
2953	Горбалъ-Сельга (Горбахъ Сельга или Горбалова Сельга), д.	при оз. Бѣломъ.	118	73	2	7	6	Кор. 7—6.
2954	Подъ Бѣлаго озера, д.	при оз. Бѣломъ.	112	67	2	7	11	Кор. 7—11.
2955	Калкова, д.	при оз. Бѣломъ.	112	67	1	4	6	Кор. 4—6.
2956	Нунчева, д.	при оз. Бѣломъ.	115	70	5	16	21	Кор. 16—21.
2957	Чимильскій лѣсъ, д.	при оз. Бѣломъ.	117	72	2	6	8	Кор. 6—8.
2958	Кутчезеро первое (Локке), д.	при оз. Бѣломъ.	115	70	2	5	4	Кор. 5—4.
2959	Кутчезеро второе (Локке), д.	при Кутчезерѣ.	115	70	6	12	20	Кор. 12—20.
2960	Сосновая Ламба 1-я (Гуркойла), д.	при Сосновой Ламбѣ.	110	65	8	24	30	Кор. 24—30.
2961	Сосновая Ламба 2-я, д.	при Сосновой Ламбѣ.	112	67	3	10	8	Кор. 10—8.
2962	Савинкова первая (Ганчула), д.	при оз. Савинскомъ.	115 <sup>1/2</sup>	70 <sup>1/2</sup>	16	42	50	Кор. 42—50.
2963	Савинкова вторая (Миллила), д.	при оз. Савинскомъ.	115 <sup>1/2</sup>	70 <sup>1/2</sup>	15	38	37	Кор. 38—37.
2964	Черная Ламба (Кона), д.	при оз. Черномъ.	116	71	8	28	35	Кор. 28—35.
2965	Хлѣбозеро 1-е (Нюга), д.	при Хлѣбозерѣ.	115 <sup>1/2</sup>	70 <sup>1/2</sup>	2	10	10	Кор. 10—10.
2966	Хлѣбозеро 2-е (Тельку), д.	при Хлѣбозерѣ.	115	70	2	14	13	Кор. 14—13.
2967	Новая Заживка (Васко-Сельга), д.	при оз. Ламбой.	120	75	8	23	26	Кор. 23—26.
2968	Иезнойла (Варскан), д.	при колодцахъ.	119	72	11	25	30	Кор. 25—30. Кожевенное заведеніе.

№	НАЗВАНІЕ НАСЕЛЕННЫХЪ МѢСТЪ.	ПОЛОЖЕНІЕ.	РАЗСТОЯНІЕ ВЪ ВЕРСТАХЪ.		ЧИСЛО ДВОРОВЪ.	ЧИСЛО ЖИТЕЛЕЙ.		Составъ населенія; церкви и молитвенныя зданія; учебныя и благотворительныя заведенія; почтовыя станціи; ярмарки, базары, пристани; фабрики и заводы и т. п.
			Отъ уѣзд. города.	Отъ станок. кварт.		м. п.	ж. п.	
2969	Пеньги-Сельга (Ежукла), д.	при колодцахъ.	117	72	10	43	42	Кор. 43—42.
2970	Гонгинская, д.	при оз. Салменнскомъ.	115	70	3	7	14	Кор. 7—14.
2971	Занкила, д.	при оз. Салменнскомъ.	130	85	1	4	10	Кор. 4—10.
2972	Ногойла (Нейголы), д.	при оз. Салменнскомъ.	116	71	7	16	13	Кор. 16—13.
2973	Сысойла, д.	при оз. безъимяномъ.	116	71	16	42	58	Кор. 42—58.
2974	Новая Закивка (Анаши), д.	при колодцахъ.	110	65	5	24	25	Кор. 24—25.
2975	Акимова (Якимова), д.	при колодцахъ.	112	67	13	45	49	Кор. 45—49.
2976	Мултыкова, д.	при колодцахъ.	112	67	3	6	10	Кор. 6—10.
2977	Нара, д.	при колодцахъ.	112	67	8	21	23	Кор. 21—23.
2978	Симонова Сельга, д.	при колодцахъ.	117	72	2	4	10	Кор. 4—10.
2979	Клинка, д.	при колодцахъ.	112 <sup>1/2</sup>	67 <sup>1/2</sup>	2	5	5	Кор. 5—5.
По лѣвую сторону этого тракта.								
2980	Задне - Никнорская пустынь, пуст.	при Важеозерѣ.	62	97	6	18	—	Церквей православныхъ 3.
2981	Лумбозеро (Лумать-Яри), д.	при Лумбозерѣ.	46	91	9	24	30	Финн. 24—30.
2982	Салма, д.	при Коткозерѣ.	39	84	8	18	23	Финн. 18—23.
2983	Нанши-Лахта (Нанчи-Лахта), д.	при Коткозерѣ.	39	84	2	6	9	Финн. 6—9.
2984	Степановъ Наволокъ (Топой-Нисми), д.	при Коткозерѣ.	38	83	15	38	46	Финн. 38—46.
2985	Гонкила или Гонкилы (Гонкалъ), д.	при Коткозерѣ.	40	85	13	48	46	Финн. 48—46.
2986	Лахта, д.	при Коткозерѣ.	38	83	6	14	21	Финн. 14—21.
2987	Горы (Гора), д.	при Коткозерѣ.	36	81	6	20	15	Финн. 20—15.
2988	Концеъ-озеро (Концозеро), д.	при Коткозерѣ.	37	82	1	1	2	Финн. 1—2.
2989	Велтозеро (Некннъ-Сельга или Осоевона), д.	при колодцахъ.	80	75	2	6	4	Финн. 6—4.
2990	Чилма (Чилмовская), д.	при Чилмозерѣ.	36	81	6	12	16	Финн. 12—16.
2991	Часовенская (Часовни-Геру), д.	при Чилмозерѣ.	36	81	5	15	14	Финн. 15—14.
2992	Чилмозеро (Милнъ-Геру), д.	при Чилмозерѣ.	36	81	2	2	6	Финн. 2—6.
2993	Емельянова Сельга (Онелы), д.	при колодцахъ.	36	81	5	12	28	Финн. 12—28.
2994	Аванасьево озеро, д.	при оз. Аванасьевскомъ.	49	94	1	1	2	Финн. 1—2.

№	НАЗВАНІЕ НАСЕЛЕННЫХЪ МѢСТЪ.	ПОЛОЖЕНІЕ.	РАЗСТОЯНІЕ ВЪВЕРСТАХЪ.		ЧИСЛО ДВОРОВЪ.	ЧИСЛО ЖИТЕЛЕЙ.		Составъ населенія; церкви и молитвенныя зданія; учебныя и благотворительныя заведенія; почтовыя станціи; ярмарки, базары, пристани; фабрики и заводы и т. п.
			Отъ уѣздн. города.	Отъ станов. кварт.		м. п.	ж. п.	
2995	Чонжо - Кескозеро (Чонже), д.	при Чонжозерѣ.	45	90	15	26	42	Финн. 26—42.
2996	Гой-Ламба, д.	при оз. Гой-Ламбѣ.	27	77	8	7	11	Финн. 7—11.
2997	Сари-Порогъ (Сари-Коски), д.	при р. Олонкѣ.	14	59	12	38	48	Кор. 38—48.
2998	Ульвана (Ульванъ), д.	при р. Ульванѣ.	13	58	20	52	89	Кор. 52—69.
2999	Сельги большіе (Сури-Сельги), д.	при оз. безымянномъ.	15	60	17	70	54	Кор. 70—54.
3000	Сельги меньшіе (Геранъ-Сельги), д.	при колодцахъ.	15	60	23	37	70	Кор. 57—70.
3001	Каменный ручей (Гатту-Сельги), д.	при руч. Каменномъ.	12	57	9	22	20	Кор. 22—20.
3002	Куйки Рюманой мельницы (Щигалы), д.	при р. Олонкѣ.	7 <sup>1/2</sup>	52	2	4	6	Кор. 4—6.
3003	У Поной мельницы (Щигалы), д.	при р. Олонкѣ.	7	52	1	5	4	Кор. 5—4.
3004	Федоровъ Наволокъ (Мураму), д.	при р. Олонкѣ.	8	53	2	12	11	Кор. 12—11. Лѣсопильный заводъ.
3005	Аппинъ - Наволокъ (Аппинъ-Кагасъ), д.	при р. Олонкѣ.	7	52	2	3	6	Кор. 3—6.
3006	Импила (Импала), д.	при р. Олонкѣ.	5	50	7	21	33	Кор. 21—33.
3007	Керчула, д.	при р. Олонкѣ.	5	50	1	4	7	Кор. 4—7.
3008	Наигимала, д.	при р. Олонкѣ.	4 <sup>1/2</sup>	49 <sup>1/2</sup>	6	15	15	Кор. 15—15.
3009	Гейтойла, д.	при р. Олонкѣ.	4 <sup>1/2</sup>	49 <sup>1/2</sup>	4	10	6	Кор. 10—6.
3010	Керойла, д.	при р. Олонкѣ.	4 <sup>1/2</sup>	49 <sup>1/2</sup>	4	7	11	Кор. 7—11.
3011	Кожайла (Кожала), д.	при р. Олонкѣ.	4	49	8	19	27	Кор. 19—27.
3012	Капела (Капайла), д.	при р. Олонкѣ.	3	48	10	25	25	Кор. 25—25.
3013	Навойла, д.	при р. Олонкѣ.	3	48	11	19	25	Кор. 19—25.
3014	Ойнасона (Ойнагасъ), д.	при р. Олонкѣ.	3	48	9	21	25	Кор. 21—25.
По Сердобольскому почтовому тракту отъ г. Олонца до Финляндской границы.								
3015	Купелица, д.	при р. Олонкѣ.	2	43	6	12	17	Кор. 12—17.
3016	Коккалица, д.	при р. Олонкѣ.	3	42	4	7	10	Кор. 7—10. Близъ деревни церковь православная, кладбищенская.
3017	Ватчалаца, д.	при р. Олонкѣ.	3	42	8	20	23	Кор. 20—23.
3018	Чонгилица, д.	при р. Олонкѣ.	4	41	11	26	37	Кор. 26—37.
3019	Рингускалица (Рингускала), д.	при р. Олонкѣ.	4	41	18	40	41	Кор. 40—41. Волостное правленіе.

№	НАЗВАНІЕ НАСЕЛЕННЫХЪ МѢСТЪ.	ПОЛОЖЕНІЕ.	РАЗСТОЯНІЕ ВЪ ВЕРСТАХЪ.		ЧИСЛО ДВОРОВЪ.	ЧИСЛО ЖИТЕЛЕЙ.		Составъ населенія; церкви и молитвенныя зданія; учебныя и благотворительныя заведенія; почтовыя станціи; ярмарки, базары, пристани; фабрики и заводы и т. п.
			Отъ уѣздн. города.	Отъ станов. кварт.		м. п.	ж. п.	
3020	Заостровье (Саренъ-Тако), д.	при р. Олонкѣ.	6	39	17	32	54	Кор. 32—54.
3021	Коккела (Кобкела), д.	при р. Олонкѣ.	6 <sup>1/2</sup>	38 <sup>1/2</sup>	8	16	21	Кор. 16—21.
3022	Кавшейла, д.	при р. Олонкѣ.	7	38	6	14	15	Кор. 14—15.
3023	Моженица или Мойженица (Монженица), д.	при р. Олонкѣ.	9	36	6	19	24	Кор. 19—24. Кожевенное заведеніе.
3024	Гиттойла, д.	при р. Олонкѣ.	8	37	18	42	51	Кор. 42—51.
3025	Балагурона, д.	при р. Олонкѣ.	9	36	1	3	3	Кор. 3—3.
3026	Исиччала, д.	при р. Олонкѣ.	9 <sup>1/2</sup>	35 <sup>1/2</sup>	4	7	10	Кор. 7—10.
3027	Коройла (Карийла), д.	при р. Олонкѣ.	9 <sup>1/2</sup>	35 <sup>1/2</sup>	6	13	10	Кор. 13—10.
3028	Алексаица (Алексайла), д.	при р. Олонкѣ.	11	34	2	26	23	Кор. 26—23. Кожевенныхъ заведеній 2.
3029	Нергалы (Нергеланцы), д.	при р. Олонкѣ.	11	34 <sup>1/2</sup>	6	4	8	Кор. 4—8.
3030	Еройла, д.	при р. Олонкѣ.	11 <sup>1/2</sup>	33 <sup>1/2</sup>	9	15	19	Кор. 15—19. Кожевенное заведеніе.
3031	Погостское (Нильинскій погостъ), с.	при р. Олонкѣ.	12 <sup>1/2</sup>	32 <sup>1/2</sup>	7	17	21	Кор. 17—21. Церквей православныхъ 2.
3032	Платчала (Плетчійла), д.	при р. Олонкѣ.	12 <sup>1/2</sup>	32 <sup>1/2</sup>	7	10	17	Кор. 10—17.
3033	Большакова, д.	при р. Олонкѣ.	13	32	7	14	15	Кор. 14—15.
3034	Михалевницъ (Михайловская), д.	при р. Олонкѣ.	14	31	9	12	22	Кор. 12—22.
3035	Гомала (Гажойла), д.	при р. Олонкѣ.	15	30	8	14	16	Кор. 14—16.
3036	Симосва (Лескейла), д.	при р. Олонкѣ.	16	29	7	23	16	Кор. 23—16.
3037	Юкселицы (Юксейла), д.	при р. Олонкѣ.	17	28	24	41	55	Кор. 41—55.
3038	Сепіала (Керколинца), д.	при р. Олонкѣ.	16	29	4	10	13	Кор. 10—13.
3039	Антула (Антуйла), д.	при р. Олонкѣ.	15 <sup>1/2</sup>	29 <sup>1/2</sup>	6	10	11	Кор. 10—11.
3040	Коччала (Кочейла), д.	при р. Олонкѣ.	18	27	14	31	31	Кор. 31—31.
3041	Тенила (Тениль), д.	при р. Тулокѣ.	30	15	7	22	22	Почтовая станція.
3042	Рабаала (Рабалъ), д.	при р. Тулокѣ.	30	15	15	42	48	
3043	Лисій берегъ меньшій, д.	при р. Видлицѣ.	45	15	11	22	36	
3044	Лисій берегъ большій, д.	при р. Видлицѣ.	43	15	25	70	82	
3045	Пограничныя Кундуши, д.	при р. Видлицѣ.	60	15	67	174	190	Почтовая станція.

№	НАЗВАНІЕ НАСЕЛЕННЫХЪ МѢСТЪ.	ПОЛОЖЕНІЕ.	РАЗСТОЯНІЕ ВЪ ВЕРСТАХЪ.		ЧИСЛО ДВОРОВЪ.	ЧИСЛО ЖИТЕЛЕЙ.		Составъ населенія; церкви и молитвенныя зданія; учебныя и благотворительныя заведенія; почтовыя станціи; ярмарки, базары, пристани; фабрики и заводы и т. п.
			Отъ уѣзда. города.	Отъ стан. кварт.		м. п.	ж. п.	
	По правую сторону этого тракта.							
3046	Татчалаца, д.	при р. Олонкѣ.	1/2	44 1/2	7	23	24	Кор. 23—24.
3047	Путилово малое (Пенн-Путиль), д.	при р. Олонкѣ.	1	44	2	6	15	Кор. 6—15.
3048	Противъ Путилова, д.	при р. Олонкѣ.	1	44	3	6	8	Кор. 6—8.
3049	Поддубье, д.	при р. Олонкѣ.	1/2	44 3/4	3	4	6	Кор. 4—6.
3050	Путилово большое, д.	при р. Олонкѣ.	1	44	8	17	21	Кор. 17—21.
3051	Гажалаца, д.	при р. Олонкѣ.	2 1/2	42 1/2	2	5	6	Кор. 5—6.
3052	Тахтасона (Тахта-сага), д.	при р. Олонкѣ.	2 1/4	42 3/4	17	38	46	Кор. 38—46.
3053	Нески (Лоттинъ), д.	при р. Олонкѣ.	3	42	12	32	30	Кор. 32—30.
3054	Шейкола или Шоке-лы (Шюникъ - Шемн), д.	при р. Олонкѣ.	4 1/2	40	6	19	14	Кор. 19—14.
3055	Созойла (Гесеръ-Шой-лу), д.	при р. Олонкѣ.	3 3/4	39 3/4	9	19	34	Кор. 19—34.
3056	Ималонцы большія, д.	при р. Олонкѣ.	5	40	13	33	38	Кор. 33—38.
3057	Ималонцы малыя, д.	при р. Олонкѣ.	5	40	7	15	29	Кор. 15—24.
3058	Несойла, д.	при р. Олонкѣ.	6 1/2	38 1/2	8	20	27	Кор. 20—27.
3059	Мелчула (Мелчель), д.	при р. Олонкѣ.	8	37	6	18	9	Кор. 18—9.
3060	Питчала (Питчала), д.	при р. Олонкѣ.	7	38	2	9	8	Кор. 9—8.
3061	Шаройла (Данпила), д.	при р. Олонкѣ.	8	37	7	14	18	Кор. 14—18.
3062	Юнкула или Юкко-лица (Туксисское), с.	при р. Туксѣ.	9	38	3	10	12	Кор. 10—12. Церквей православныхъ 2.
3063	Терехона, д.	при р. Туксѣ.	9	38	2	1	1	Кор. 1—1.
3064	Горбала, д.	при р. Туксѣ.	9 1/2	38	8	17	26	Кор. 17—26.
3065	Анкела (Анкель), д.	при р. Туксѣ.	10	39	4	10	14	Кор. 10—14.
3066	Емчала, д.	при р. Туксѣ.	10	39	13	32	25	Кор. 32—25.
3067	Петкала, д.	при р. Туксѣ.	11	39	2	4	6	Кор. 4—6.
3068	Бокришна, д.	при р. Туксѣ.	10 1/2	40	6	13	14	Кор. 13—14.
3069	Теккачула (Такачель), д.	при р. Туксѣ.	11	41	8	18	18	Кор. 18—18.
3070	Илсей-Тула, д.	при р. Туксѣ.	11 1/2	41 1/2	15	27	44	Кор. 27—44.
3071	Туксисская Горна, д.	при р. Туксѣ.	11	41	7	16	22	Кор. 16—22.
3072	Рышкала, д.	при р. Туксѣ.	11	42	44	114	119	Кор. 114—119. Кожевенныхъ заведеній 3.
3073	Токарева, д.	при р. Туксѣ.	12	43	9	24	28	Кор. 24—28.

№	НАЗВАНІЕ НАСЕЛЕННЫХЪ МѢСТЪ.	ПОЛОЖЕНІЕ.	РАЗСТОЯНІЕ ВЪ ВЕРСТАХЪ.		ЧИСЛО ДВОРОВЪ, ЧИСЛО ДВОРОВЪ.	ЧИСЛО ЖИТЕЛЕЙ.		Составъ и селенія; церкви и молитвенныя зданія; учебныя и благотворительныя заведенія; почтовыя станціи; ярмарки, базары, пристани; фабрики и заводы и т. п.
			Отъ уѣздн. города.	Отъ станов. кварт.		м. п.	ж. п.	
3074	Чатчала, д.	при р. Туксѣ.	12	43	1	5	6	Кор. 5—6.
3075	Климшойла, д.	при р. Туксѣ.	12	43	6	11	18	Кор. 11—18.
3076	Тенпула, д.	при р. Туксѣ.	13	43 <sup>1/2</sup>	8	17	25	Кор. 17—25.
3077	Налойла, д.	при р. Туксѣ.	13	43 <sup>1/2</sup>	23	61	55	Кор. 61—55.
3078	Ладна, д.	при р. Туксѣ.	14	44	18	41	56	Кор. 41—56. Кожевенныхъ заведеній 2.
3079	Тенгу-Сельга, д.	при оз. Тенгу.	20	47	6	18	16	Кор. 18—16.
3080	Сармига или Сармиги), д.	при колодцахъ.	20	45	6	10	17	Кор. 10—17.
3081	Сарго-ручей (Сарго-он), д.	при колодцахъ.	20	55	4	20	19	Кор. 20—19.
3082	Левендукса (Левендукъ), д.	при колодцахъ.	24	58	5	16	9	Кор. 16—9.
3083	Высокаго ручья, д.	при руч. Саргой.	30	32	1	5	9	Кор. 5—9.
3084	Гушкала (Гушкалъ), д.	при рч. Гушкалъ	29	35	9	39	37	Кор. 39—37.
3085	Нерти-Сельга, д.	при оз. Новожилъ.	15	60	2	5	7	Кор. 5—7.
3086	Теркула, д.	при р. Туксѣ.	9 <sup>1/2</sup>	35 <sup>1/2</sup>	5	12	8	Кор. 12—8.
3087	Кислая Горка, д.	при р. Олонкѣ.	9 <sup>1/2</sup>	36	1	2	3	Кор. 2—3.
3088	Ильинская Горка, д.	при р. Олонкѣ.	11	34	8	14	16	Кор. 14—16.
3089	Кунейла (Канойла), д.	при р. Олонкѣ.	12	33	4	8	15	Кор. 8—15.
3090	Кетчойла, д.	при р. Тулоксѣ.	30	15	2	3	7	Финн. обрус. 3—7.
3091	Наймула старая (Наймулъ), д.	при р. Тулоксѣ.	30 <sup>1/2</sup>	15 <sup>1/2</sup>	1	2	5	Финн. обрус. 2—5.
3092	Мергойла (Мергойне), д.	при р. Тулоксѣ.	30 <sup>1/2</sup>	15 <sup>1/2</sup>	4	13	16	Финн. обрус. 13—16.
3093	При погостѣ Тулокскалъ, пог.	при р. Тулоксѣ.	31	16	1	3	2	Церквей православныхъ 2.
3094	Каранна гора (Каранна муга), д.	при р. Тулоксѣ.	31 <sup>1/2</sup>	16 <sup>1/2</sup>	7	28	34	Финн. обрус. 28—34. Кожевенное заведеніе.
3095	Пунчайла, д.	при р. Тулоксѣ.	31 <sup>1/2</sup>	16 <sup>1/2</sup>	1	1	3	Финн. обрус. 1—3.
3096	Локкала (Лукалъ), д.	при р. Тулоксѣ.	31 <sup>1/2</sup>	16 <sup>1/2</sup>	5	19	15	Финн. обрус. 19—15.
3097	Лехтойла, д.	при р. Тулоксѣ.	31 <sup>1/2</sup>	16 <sup>1/2</sup>	1	3	6	Финн. обрус. 3—6.
3098	Ассинала (Ассиналъ), д.	при р. Тулоксѣ.	32	17	5	8	12	Финн. обрус. 8—12.
3099	Углова (Чаннулъ), д.	при р. Тулоксѣ.	32	17	16	38	50	Финн. обрус. 38—50.
3100	Чумайла, д.	при р. Тулоксѣ.	30	15	5	11	13	Финн. обрус. 11—13.
3101	Теросва (Терей-муга), д.	при р. Тулоксѣ.	32	17	3	7	7	Финн. обрус. 7—7.
3102	Мартойла, д.	при р. Тулоксѣ.	33	18	6	10	17	Финн. обрус. 10—17.
3103	Верхній Конецъ - Тулостекій (Дакъ-ю), д.	при р. Тулоксѣ.	33	18	15	30	45	Финн. обрус. 30—45.
3104	Сяндебская пустынь, пуст.	при озерахъ.	25	26	5	8	—	Церквей православныхъ 2.
3105	Кана-Сельга, д.	при колодцахъ.	30	33	16	42	65	Финн. обрус. 42—65.



№	НАЗВАНІЕ НАСЕЛЕННЫХЪ МѢСТЪ.	ПОЛОЖЕНІЕ.	РАЗСТОЯНІЕ ВЪ ВЕРСТАХЪ.		ЧИСЛО ДВОРОВЪ.	ЧИСЛО ЖИТЕЛЕЙ.		Составъ населенія; церкви и молитвенныя зданія; учебныя и благотворительныя заведенія; почтовыя станціи; ярмарки, базары, пристани; фабрики и заводы и т. п.
			Отъ уѣздн. города.	Отъ станов. кварт.		м. п.	ж. п.	
3106	Канойла, д.	при колодцахъ.	30	33	4	15	11	Финн. обрус. 15—11.
3107	Агчула (Агчуль), д.	при колодцахъ.	30	33	8	22	21	Финн. обрус. 22—21.
3108	Теннойла (Иеднойла), д.	при колодцахъ.	30	33	4	18	20	Финн. обрус. 18—20.
3109	Дондела (Дендойла или Дон-дойно), д.	при колодцахъ.	31	30	2	7	7	Финн. обрус. 7—7.
3110	Чиннойла, д.	при колодцахъ.	31	30	14	31	41	Финн. обрус. 31—41.
3111	У Мосту (Сидлу), д.	при р. Тулоксѣ.	31	30	5	7	10	Финн. обрус. 7—10.
3112	Иеккойла (Войнойла), д.	при р. Тулоксѣ.	30	32	5	13	14	Финн. обрус. 13—14.
3113	Верхній конецъ (Тенгу-Сельгу), д.	при р. Видлицѣ.	46	4	14	77	90	
3114	Нижній конецъ (Аланга), д.	при р. Видлицѣ.	46	4 <sup>1/2</sup>	8	12	8	
3115	Ахванасова или Аонасова гора (Аланга), д.	при р. Видлицѣ.	45	5	5	6	6	
3116	Ииннойла, д.	при р. Видлицѣ.	45	4	6	16	16	
3117	Вижесса гора, д.	при р. Видлицѣ.	45	3 <sup>1/2</sup>	1	6	7	
3118	Синоновъ-Нанолоккъ, д.	при р. Видлицѣ.	45	3 <sup>1/2</sup>	13	37	42	Лѣсопильный заводъ.
3119	Гирмина гора, д.	при р. Видлицѣ.	45	3 <sup>1/2</sup>	1	1	3	
3120	Гаприлона, д.	при р. Видлицѣ.	45	3	23	78	57	
3121	Вижесса гора (Ииннойла, Тришула), д.	при р. Видлицѣ.	46	1	3	12	12	
3122	Видлица (Нардойла), с.	при р. Видлицѣ.	45 <sup>1/2</sup>	1 <sup>1/2</sup>	4	11	20	Церковь православная.
3123	Дельчкова гора, д.	при р. Видлицѣ.	45	1 <sup>1/2</sup>	1	1	4	
3124	Киянцина, д.	при р. Тюккулѣ.	45	станов. кварт.	18	48	61	Волостное правленіе.
3125	Тюккула, д.	при р. Тюккулѣ.	47	1	12	30	35	
3126	Кангозеро (Канайно), д.	при Кангозерѣ.	62	12	40	127	157	Кожевенный заводъ.
3127	Лѣтній ручей (Сердала или Сербала), д.	при р. Видлицѣ.	53	8	9	23	19	
3128	Нижній конецъ Горскій (Горы большія), д.	при колодцахъ.	60	15	16	83	54	
3129	Сиртила, д.	при колодцахъ.	60	15	9	55	56	
3130	Ченила (Чанила), д.	при колодцахъ.	60	15	9	30	27	
3131	Погостская (Горскій погостъ), сел.	при колодцахъ.	60	15	1	4	1	Церковь православная.
3132	Кирилона, д.	при колодцахъ.	60 <sup>1/2</sup>	15 <sup>1/2</sup>	18	67	73	
3133	Аннопла большая, д.	при колодцахъ.	61	16	5	16	10	
3134	Аннопла малая, д.	при колодцахъ.	61	16	1	10	13	
3135	Желѣзная гора, д.	при колодцахъ.	63	18	9	12	7	

№	НАЗВАНІЕ НАСЕЛЕННЫХЪ МѢСТЪ.	ПОЛОЖЕНІЕ.	РАЗСТОЯНІЕ ВЪ ВЕРСТАХЪ.		ЧИСЛО ДВОРОВЪ. ЧИСЛО ДВОРОВЪ.	ЧИСЛО ЖИТЕЛЕЙ.		Составъ населенія; церкви и молитвенныя зданія; учебныя и благотворительныя заведенія; почтовыя станціи; ярмарки, базары, ярстани; фабрики и заводы и т. п.
			Отъ уѣздн. города.	Отъ станов. кварт.		м. п.	ж. п.	
3136	Верхній конецъ Горскій (Верховье), д.	близъ р. Видлицы.	61	16	35	117	124	
3137	Мукойла (Мукойла), д.	при оз. Мукойлѣ.	64	19	4	7	7	
3138	Пертозеро, д.	при Пертозерѣ.	70	25	10	29	36	
3139	Пертъ-Наволокъ, д.	при Пертозерѣ.	70	25	7	17	15	
3140	Канабра (Галватъ-Сельга), д.	при оз. Канабрѣ.	88	33	6	10	10	
3141	Рогококса (Рудгокса), д.	при р. Видлицѣ.	74	29	12	41	31	
3142	Пялозеро, д.	при Пялозерѣ.	77	32	8	10	10	
По правую сторону тогоже тракта — къ границѣ съ Архангельскою губерніею.								
3148	Кино-Лакта, д.	при оз. Синамуксѣ.	73	28	24	56	70	
3144	На ручьѣ Атчу (Ручей), д.	при оз. Синамуксѣ.	74	29	3	10	6	
3145	Ламба-Наволокъ, д.	при оз. Ламбачѣ.	75	30	21	73	66	
3146	Пичу-наши-Сельга (Пичу-Сельга), д.	при оз. Ламбачѣ.	80	36	16	44	46	
3147	Кукой-Нара, д.	при колодцахъ.	82	27	8	15	22	
3148	Новая Конду-Лакта (Илгилла), д.	при Ведлозерѣ.	88	43	7	16	24	Кор. 16—24.
3149	Кода-Сельга, д.	при Ведлозерѣ.	85	40	6	12	13	Кор. 12—13.
3150	Куйки-Наволокъ (Куйку), д.	при Ведлозерѣ.	87	42	4	14	11	Кор. 14—11.
3151	Корби-Наволокъ (Корбиенни), д.	при Ведлозерѣ.	88	43	8	25	27	Кор. 25—27.
3152	Щукъ-Наволокъ или Щучій Наволокъ (Гавда-Шемп), д.	при Ведлозерѣ.	98	53	8	32	36	Кор. 32—36.
3153	Кибри-Наволокъ (Кибру), д.	при Ведлозерѣ.	92	47	5	10	22	Кор. 10—22.
3154	Сало-островъ (Салокъ), д.	при Ведлозерѣ.	92	47	12	31	38	Кор. 31—35.
3155	Кукойла первая, д.	при Ведлозерѣ.	92	47	1	4	1	Кор. 4—1.
3156	Кукойла вторая, д.	при Ведлозерѣ.	92	47	8	24	13	Кор. 24—13.
3157	Илгилъ-Наволокъ (Илгилъ-Шемп), д.	при Ведлозерѣ.	91	46	4	4	6	Кор. 4—6.
3158	Юргилца, д.	при Ведлозерѣ.	95	50	25	74	65	Кор. 74—65.
3159	Ржаной-Наволокъ 1-й (Ружинъ-Шемп), д.	при Ведлозерѣ.	99	54	4	12	11	Кор. 12—11.

№	НАЗВАНІЕ НАСЕЛЕННЫХЪ МѢСТЪ.	ПОЛОЖЕНІЕ.	РАСТОЯНІЕ ВЪ ВЕРСТАХЪ.		ЧИСЛО ДВУРОСНЬ.	ЧИСЛО ЖИТЕЛЕЙ.		Составъ населенія; церкви и молитвенныя зданія; учебныя и благотворительныя заведенія; почтовыя станціи; ярмарки, базары, пристани; фабрики и заводы и т. п.
			Отъ уѣзди. города.	Отъ станок. кварт.		м. п.	ж. п.	
3160	Ржаной - Наволокъ 2-й, д.	при Ведлозерѣ.	99	54	2	4	7	Кор. 4—7.
3161	Погостское (Ведлозерскій погостъ), с.	при Ведлозерѣ	100	55	15	53	49	Кор. 53—49. Церковь православная.
3162	Кинерма (Кинермай, Кинельма), д.	при колодцахъ.	95	50	14	48	59	Кор. 48—59.
3163	Заячья-Сельга (Яной-Сельга), д.	при колодцахъ.	99	55	8	24	34	Кор. 24—34.
3164	Рѣчное устье (Яной-Соу), д.	при оз. Русланбѣ.	100	55	7	17	12	Кор. 17—12. Волостное правленіе.
3165	Рѣчное устье при мельницѣ, д.	при рч. Мыжозерѣхъ.	101	56	8	15	25	Кор. 15—25.
3166	Рѣчное озеро (Яной-Ламба), д.	при Рижозерѣ.	101	56	5	15	15	Кор. 15—15.
3167	Куккозеро, д.	при оз. Куккозерѣ	112	67	13	40	39	Кор. 40—39.
3168	Клещойла, д.	при оз. безымянномъ.	116	71	7	21	21	Кор. 21—21.
3169	Нанюсва (Нанюсва), д.	при колодцахъ.	116	71	3	8	7	Кор. 8—7.
3170	Саргозеро, д.	при колодцахъ.	116	71	1	2	4	Кор. 2—4.
3171	Нарикова-Сельга (Нарикки), д.	при Килкозерѣ.	116	71	2	11	9	Кор. 11—9.
3172	Нахти-Лахта (Нолитту), с.	при Килкозерѣ.	115	70	19	54	70	Кор. 54—70.
3173	Хлѣвъ-Наволокъ (Левуніемп), д.	при Килкозерѣ.	116	71	18	45	64	Кор. 45—64.
3174	Новая Заминка, д.	при оз. Пульчоевскомъ.	79	34	10	25	26	Кор. 25—26.
3175	Пульчала, д.	при оз. Пульчоевскомъ.	80	35	15	41	57	Кор. 41—57.
3176	Койну-Сельга, д.	при Торойозерѣ.	85	40	16	53	50	Кор. 53—50.
3177	Куйкозеро (Куккозеро), д.	при Куйкозерѣ.	105	60	13	42	40	Кор. 42—40.
3178	Гижозеро или Хижиозеро (Корнишета), д.	при Гижозерѣ.	105 <sup>1/2</sup>	60 <sup>1/2</sup>	2	3	2	Кор. 3—2.
3179	Кохту-Сельга, д.	при Тулокозерѣ.	99 <sup>1/2</sup>	54 <sup>1/2</sup>	13	36	41	Кор. 36—41.
3180	Нала-Лахта (Ленисто), д.	при Тулокозерѣ.	100	55	26	101	104	Кор. 101—104 Кожевенный заводъ.
3181	Погостская (Тулокозерскій погостъ), п.п.	при Тулокозерѣ.	101 <sup>1/2</sup>	56 <sup>1/2</sup>	2	6	7	Церковь православная.
3182	Березовъ Наволокъ, д.	при Тулокозерѣ.	101 <sup>1/2</sup>	56 <sup>1/2</sup>	17	64	78	Кор. 64—78.
3183	Ребогола или Ребогойла (Лахта), д.	при Тулокозерѣ.	102	57	10	31	37	Кор. 31—37.
3184	Ридела или Родила (Колвѣ-Сельга), д.	при Тулокозерѣ.	105	55	14	41	37	Кор. 41—37.

№	НАЗВАНІЕ НАСЕЛЕННЫХЪ МѢСТЪ.	ПОЛОЖЕНІЕ.	РАЗСТОЯНІЕ ВЪ ВЕРСТАХЪ.		ЧИСЛО ДВОРОВЪ.	ЧИСЛО ЖИТЕЛЕЙ.		Составъ населенія; церкви и молитвенныя зданія; учебныя и благотворительныя заведенія; почтовыя станціи; ярмарки, базары, пристани; фабрики и заводы и т. п.
			Отъ уѣздн. города.	Отъ станов. кварт.		м. п.	ж. п.	
3185	Нешнойла или (Нешнойла (Суви), д.	при Туломозерѣ.	106	61	5	15	17	Кор. 15—17.
3186	Нажила (Ляхта), д.	при Туломозерѣ.	106	61	13	49	42	Кор. 49—42.
3187	Нештозеро (Нештозеро), д.	при Туломозерѣ.	100 <sup>1/2</sup>	56 <sup>1/2</sup>	9	30	29	Кор. 30—29.
3188	Колатъ-Сельга, д.	при Туломозерѣ.	107	62	27	136	150	Кор. 136—150.
3189	Гаройла (Ляхта), д.	при Туломозерѣ.	106	61 <sup>1/2</sup>	8	21	22	Кор. 21—22.
3190	Ленисто (Шала-Ляхта), д.	при Туломозерѣ.	100	55	2	6	4	Кор. 6—4.
3191	Мандера, д.	при Туломозерѣ.	102	57	17	50	56	Кор. 50—56.
3192	Кижала, д.	при Туломозерѣ.	101 <sup>3/4</sup>	56 <sup>3/4</sup>	10	16	14	Кор. 16—14.
3193	Онжала (Онжала), д.	при Туломозерѣ.	102 <sup>1/2</sup>	57 <sup>1/2</sup>	10	16	12	Кор. 16—12.
3194	Кирьявала (Ляхта), д.	при Туломозерѣ.	106 <sup>3/4</sup>	61 <sup>3/4</sup>	14	39	46	Кор. 39—46.
3195	Нажила (Ляхта), д.	при Туломозерѣ.	106 <sup>1/2</sup>	61	10	48	42	Кор. 48—42.
3196	Шанкала (Ляхта), д.	при Туломозерѣ.	107	62	4	5	15	Кор. 9—15.
3197	Шонкала (Ляхта), д.	при Туломозерѣ.	106 <sup>1/2</sup>	61 <sup>1/2</sup>	3	12	16	Кор. 12—16.
3198	Шужала, д.	при Туломозерѣ.	106 <sup>3/4</sup>	61 <sup>3/4</sup>	2	10	9	Кор. 10—9.
3199	Кейкула, д.	при Туломозерѣ.	108	63	2	10	8	Кор. 10—8.
3200	Робогола (Ляхта), д.	при Туломозерѣ.	106	61 <sup>1/2</sup>	9	26	31	Кор. 26—31.
3201	Камениое озеро (Кивни-прии), д.	при колодцахъ.	99	54	1	1	2	Кор. 1—2.
3202	Луккала, д.	при колодцахъ.	115	70	7	8	25	Кор. 8—25.
3203	Сари-горы, д.	при колодцахъ.	115	70	13	38	38	Кор. 38—38.
3204	Соны-Благо озера, д.	при колодцахъ.	120	75	22	74	86	Кор. 74—86.
3205	Савинъ-Сельга, д.	при оз. безымянномъ.	116 <sup>1/2</sup>	71 <sup>1/2</sup>	2	9	13	Кор. 9—13.
3206	Гюркала (Гюркала), д.	при оз. Бюргюльги.	136	91	11	33	47	Кор. 33—47.
3207	Нискозеро, д.	при Нискозерѣ.	140	95	3	11	10	Кор. 11—10.
По лѣвую сторону этого тракта.								
3208	Еройла или Еройла-цы (Шыланна), д.	при р. Седокѣ.	4	41	5	13	13	Кор. 13—13.
3209	Байкойла (Байкалицы), д.	при р. Седокѣ.	5	40	8	28	26	Кор. 28—26.
3210	Моренуцла (Овчинницы), д.	при р. Седокѣ.	5	40	9	30	42	Кор. 30—42.
3211	Седокса верхняя, д.	при р. Седокѣ.	6	39	22	59	74	Кор. 59—74.
3212	Седокса нижняя, д.	при р. Седокѣ.	11	34	7	17	17	Кор. 17—17.
3213	Шанкала (Шанкалы), д.	при р. Седокѣ.	12	33	2	4	10	Кор. 4—10.

№	НАЗВАНІЕ НАСЕЛЕННЫХЪ МѢСТЪ.	ПОЛОЖЕНІЕ.	РАЗСТОЯНІЕ ВЪ ВЕРСТАХЪ.		ЧИСЛО ДВОРОВЪ.	ЧИСЛО ЖИТЕЛЕЙ.		Составъ населенія; церкви и молитвенныя зданія; учебныя и благотворительныя заведенія; почтовыя станціи; ярмарки, базары, ярстаны; фабрики и заводы и т. п.	
			Отъ уѣздн. города.	Отъ станок. кварт.		м. п.	ж. п.		
3214	Праккела (Праккейла), д.	при р. Олонкѣ	12	33	13	25	31	Кор. 25—31.	
3215	Зуботала, д.	при р. Олонкѣ	13	32	3	6	8	Кор. 6—8.	
3216	Угнойла, д.	при р. Олонкѣ	13	32	4	9	11	Кор. 9—11.	
3217	Герикла (Герийла), д.	при р. Олонкѣ	14	31	12	17	39	Кор. 17—39.	
3218	Парнула (Парнуйла), д.	при р. Олонкѣ	14 <sup>1/2</sup>	30 <sup>1/2</sup>	7	8	14	Кор. 8—14.	
3219	Слобода, д.	при р. Олонкѣ	15	30	3	5	5	Кор. 5—5.	
3220	Ругойла (Обола), д.	при р. Олонкѣ	15	30	2	7	9	Кор. 7—9.	
3221	Мартойла, д.	при р. Олонкѣ	15 <sup>1/2</sup>	29 <sup>1/2</sup>	5	10	11	Кор. 10—11.	
3222	Иккойла (Иккойла), д.	при р. Олонкѣ	16	29	11	22	33	Кор. 22—33.	
3223	Унойла (Теттейла), д.	при р. Олонкѣ	13	29	3	12	12	Кор. 12—12.	
3224	Зинчала (Зинчайла), д.	при р. Олонкѣ	17	28	13	22	27	Кор. 22—27.	
3225	Андрусовская, Николаевская пустынь, монасты.	при губѣ Ладжскаго озера.	28	35	6	18	—	Церквей православныхъ 2.	
3226	Коркела (Коркыйла), д.	при р. Олонкѣ	28	35	2	5	6	Кор. 5—6.	
3227	Киркела (Кирйла), д.	при р. Олонкѣ	28	35	4	5	7	Кор. 5—7.	
3228	Каркела (Каркыйла), д.	при р. Олонкѣ	18	27	2	9	9	Кор. 9—9.	
3229	Гонкала (Гонкыйла), д.	при р. Олонкѣ	18	27	3	5	5	Кор. 5—5.	
3230	Нанниса гора, д.	при р. Тулокѣ	30 <sup>1/2</sup>	15 <sup>1/2</sup>	1	4	2		
3231	Таккула (Такку), д.	при р. Тулокѣ	30	15	3	3	4		
<b>2-й СТАНЪ.</b>									
По почтовому тракту отъ г. Олонна въ С.-Петербургъ.									
3232	Чусова, д.	при р. Мегрегѣ	въ черт. города.	73	3	8	9	Кор. 8—9.	
3233	Кернулицы или Кернолица (Керкойла), д.	при р. Мегрегѣ	города.	72	6	22	21	Кор. 22—21.	
3234	Судалица, с.	при р. Мегрегѣ		2	72	6	66	85	Кор. 66—85. Церковь православная.
3235	Ругойла (Ругойлица), д.	при р. Мегрегѣ		2 <sup>1/2</sup>	71 <sup>1/2</sup>	8	20	16	Кор. 20—16.
3236	Наннулицы большіе, д.	при р. Мегрегѣ		4	70	10	32	34	Кор. 32—34.
3237	Наннулицы большіе, д.	при р. Мегрегѣ		4	70	12	24	28	Кор. 24—28.

№	НАЗВАНІЕ НАСЕЛЕННЫХЪ МѢСТЪ.	ПОЛОЖЕНІЕ.	РАЗСТОЯНІЕ ВЪ ВЕРСТАХЪ.		ЧИСЛО ДВУРОГЪ.	ЧИСЛО ЖИТЕЛЕЙ.		Составъ населенія; церкви и молитвенныя зданія; учебныя и благотворительныя заведенія; почтовыя станціи; ярмарки, базары, пристани; фабрики и заводы и т. п.
			Отъ уѣздн. города.	Отъ ставов. кварт.		м. п.	ж. п.	
3238	Ромайла, д.	при р. Мегрегѣ.	4	70	4	8	7	Кор. 8—7.
3239	Кажъ-Наволокъ, д.	при р. Мегрегѣ.	5	69	13	26	28	Кор. 26—28.
3240	Иртусова (Монейла, Осейла), д.	при р. Мегрегѣ.	5	69	1	3	3	Кор. 3—3.
3241	Ройкойла, д.	при р. Мегрегѣ.	5	69	6	14	18	Кор. 14—18.
3242	Тенпилицы, д.	при р. Мегрегѣ.	6	68	3	22	20	Кор. 22—20. Часовня православная.
3243	Манилицы, д.	при р. Мегрегѣ.	6	68	14	27	32	Кор. 27—32. Часовня православная.
3244	Гяккойла, д.	при р. Мегрегѣ.	6	68	4	3	3	Кор. 3—3.
3245	Зубакона, д.	при р. Мегрегѣ.	6	68	4	10	9	Кор. 10—9.
3246	Юргиллицы, с.	при р. Мегрегѣ.	6	68	11	33	47	Кор. 33—47. Церквей православныхъ 2.
3247	Осейлица, д.	при р. Мегрегѣ.	6	68	2	6	7	Кор. 6—7.
3248	Тергиллицы (Тергиллицы), д.	при р. Мегрегѣ.	7	67	20	44	47	Кор. 44—47.
3249	Канчасова, д.	при р. Мегрегѣ.	8	66	10	17	20	Кор. 17—20.
3250	Нарелица (Нарилы), д.	при р. Мегрегѣ.	8	66	6	16	12	Кор. 16—12.
3251	Рышкала, д.	при р. Мегрегѣ.	8	66	4	11	11	Кор. 11—11.
3252	Онкулицы (Окулицы), д.	при р. Мегрегѣ.	9	65	10	31	26	Кор. 31—26. Часовня православная.
3253	Концеъ-Энемы, д.	при р. Энекъ.	14	66	1	—	2	Кор. —2 ж.
3254	Микентьева, д.	при р. Энекъ.	14	66	11	24	22	Кор. 24—22.
3255	Пачкойла, д.	при р. Энекъ.	12	65	2	5	8	Кор. 5—8.
3256	Комшала, д.	при р. Энекъ.	12	65	5	6	10	Кор. 6—10.
3257	Богородица (Моккола), д.	при р. Энекъ.	12	65	5	12	10	Кор. 12—10.
3258	Гамала, д.	при р. Мегрегѣ.	9	64	5	15	19	Кор. 15—19.
3259	Выше-Галсалы (Жушница), д.	при р. Мегрегѣ.	9	64	4	5	12	Кор. 5—12. Божественное заведеніе.
3260	Тоттойла (Педричи), д.	при р. Мегрегѣ.	9	64	3	7	6	Кор. 7—6.
3261	Лешойла (Маникъ Наволокъ), д.	при р. Мегрегѣ.	9	64	12	34	36	Кор. 34—36.
3262	Горбона гора, д.	при р. Мегрегѣ.	10	64	3	12	10	Кор. 12—10.
3263	Ивановъ Наволокъ, д.	при р. Мегрегѣ.	10	64	2	7	6	Кор. 7—6.
3264	Луттелица, д.	при р. Мегрегѣ.	11	63	4	11	16	Кор. 11—16.
3265	Пеккулицы, д.	при р. Мегрегѣ.	12	62	27	58	56	Кор. 58—56. Волостное правленіе.
3266	Мартойла, д.	при р. Мегрегѣ.	12	62	8	22	17	Кор. 22—17.
3267	Курсоло (Мегрицкій приходъ), пос.	при р. Мегрегѣ.	12	63	3	2	8	Церковь православная.
3268	Верхній Концеъ (Ульга-Ержуга), д.	при р. Мегрегѣ.	15	60	7	28	28	Кор. 28—28.
3269	Новые Пески, д.	при р. Мегрегѣ.	21	53	3	5	9	Кор. 5—9.

№	НАЗВАНІЕ НАСЕЛЕННЫХЪ МѢСТЪ.	ПОЛОЖЕНІЕ.	РАЗСТОЯНІЕ ВЪ ВЕРСТАХЪ.		ЧИСЛО ДВОРОВЪ.	ЧИСЛО ЖИТЕЛЕЙ.		Составъ населенія; церкви и молитвенныя зданія; учебныя и благотворительныя заведенія; почтовыя станціи; ярмарки, базары, пристани; фабрики и заводы и т. п.
			Отъ уѣздн. города.	Отъ станов. кварт.		м. п.	ж. п.	
3270	Александровская по- ная слобода, слоб.	при р. Мегрегѣ.	35	50	29	100	99	
3271	Александровская ста- рая слобода, слоб.	при оз. Святомъ.	36	51	17	57	46	
3272	Александро-Спиревскій монастырь, монаст.	при оз. Святомъ.	36	51	—	населенія не означено.		Ярмарокъ 2.
По правую сторону этого тракта.								
3273	Чонжойла, д.	при р. Энежѣ.	14	66	5	15	13	Кор. 15—13.
3274	Мартынова, д.	при р. Энежѣ.	14	66	6	14	26	Кор. 14—26.
3275	Макушева (Макуше- на), д.	при р. Энежѣ.	12	65	3	8	11	Кор. 8—11.
3276	Теройла, д.	при р. Энежѣ.	12	65	9	28	31	Кор. 28—31.
3277	Артула (Артыла), д.	при р. Мегрегѣ.	11	63	11	24	30	Кор. 24—30. Обыватель- ская станція.
По лѣвую сторону этого тракта.								
3278	Нюрала, д.	при р. Мегрегѣ.	12	62	8	16	22	Кор. 16—22.
3279	Рыжкола, д.	при р. Мегрегѣ.	13	62	3	7	7	Кор. 7—7.
3280	Сюрта (Сюрта), д.	при р. Мегрегѣ.	14	61	6	21	32	Кор. 21—32.
3281	Самбатукса (Начали- ца), д.	при колодцахъ.	22	57	28	38	32	Кор. 38—32.
3282	Гора (Погостъ Миги), с.	при колодцахъ.	22	57	15	29	30	Кор. и рус. 29—30. Цер- ковь православная. Ча- совня православная.
3283	Бережная (Раица- Геру), д.	при колодцахъ.	21	56	19	64	78	Кор. 64—78.
3284	Новые Пески (Чинно- на), д.	при колодцахъ.	21	56	3	18	19	Кор. 18—19.
3285	Нустомъ, д.	при колодцахъ.	22	55	15	44	59	Кор. 44—59.
3286	Назарьевская (Нане- ницы), д.	при колодцахъ.	35	40	26	80	82	Кор. 83—82. Часовня пра- вославная.
3287	Кинкиса (Жданова), д.	при колодцахъ.	35	40	25	43	66	Кор. 43—66. Часовня пра- вославная.
3288	Вееглошана (нос.: Верхній Подоль, Нижній Подоль, Нустомъ), д.	при колодцахъ.	34	41	44	103	120	Кор. 103—120. Часовня пра- вославная.
3289	Кириловская (Сер- гиса), д.	при колодцахъ.	35	40	17	17	14	Кор. 17—14.
3290	Костисо, с.	при колодцахъ.	35	40	5	12	14	Церквей православныхъ 2.
3291	Нарфевская (Бруко- на), д.	при колодцахъ.	36	40	24	69	69	Кор. 69—69.
3292	Рухешина (Рухисе- ская), д.	при колодцахъ.	36	41	3	17	25	Кор. 17—25.

№	НАЗВАНІЕ НАСЕЛЕННЫХЪ МѢСТЪ.	ПОЛОЖЕНІЕ.	РАЗСТОЯНІЕ ВЪВЕРСТАХЪ.		ЧИСЛО ДВОРОВЪ.	ЧИСЛО ЖИТЕЛЕЙ.		Составъ населенія; церкви и молитвенныя зданія; учебныя и благотворительныя заведенія; почтовыя станціи; ярмарки, базары, пристани; фабрики и заводы и т. п.
			Отъ уѣзди. города.	Отъ станов. кварт.		м. п.	ж. п.	
3293	Терговщина, д.	при колодцахъ.	37	42	13	30	40	Кор. 30—40.
3294	Носикова (Аншевицы), д.	при колодцахъ.	37	42	20	58	48	Кор. 58—48.
3295	Исикова (Наринна), д.	при колодцахъ.	37	42	7	24	19	Кор. 24—19.
3296	Оглодово (Крестово), д.	при колодцахъ.	37	42	7	23	27	Кор. 23—27.
3297	Андреевщина (Трѣйкова, Краснова), д.	при колодцахъ.	38	43	11	40	44	Кор. 40—44.
3298	Филиповская (Зубикова, Зуброва), д.	при колодцахъ.	39	44	15	30	50	Кор. 30—50. Часовня православная.
3299	Чурона гора (Манькина гора), д.	при колодцахъ.	39	44	13	26	38	Кор. 26—38.
3300	Июнова (Чуна), д.	при колодцахъ.	39	44	11	23	28	Кор. 23—28.
3301	Климова, д.	при колодцахъ.	39	44	3	11	21	Кор. 11—21.
3302	Лужкова, д.	при колодцахъ.	39	44	9	18	17	Кор. 18—17.
3303	Корельская (Шитикова), д.	при колодцахъ.	39	44	11	39	38	Кор. 39—38.
3304	Устье Энемы, д.	при колодцахъ.	39	44	3	10	7	Кор. 10—7.
По берегамъ р. Обжанки, впадающей въ Ладожское озеро.								
3305	Гамарь-гора, д.	при болотѣ Свенцѣ.	19	70	15	42	46	Кор. 42—46. Заведеніе для выдѣлки мѣховъ.
3306	Сармуги, с.	при оз. Свенцѣ.	20	71	30	71	90	Кор. и рус. 71—90. Церковь православная. Заведеніе для выдѣлки мѣховъ.
3307	Нижній Конецъ (Аганью), д.	при р. Обжанкѣ.	26	77	15	40	49	Кор. 40—49.
3308	Куккила (Нанкила), д.	при р. Обжанкѣ.	21	76	4	10	15	Кор. 10—15.
3309	Обжи (Нажи), д.	при р. Обжанкѣ.	26	77	14	29	39	Кор. 29—39. Часовня православная.
3310	Суежи, с.	при р. Обжанкѣ.	26	77	13	28	39	Кор. и рус. 28—37. Церквей православныхъ 2.
3311	Финистона (Сюригора), д.	при р. Обжанкѣ.	26	77	13	25	44	Кор. 25—44.
3312	Средній Ручей (Инатти), д.	при р. Обжанкѣ.	26	77	1	10	18	Кор. 10—18.
3313	Тарасова (Тарала), д.	при р. Обжанкѣ.	26	77	10	28	36	Кор. 28—36.
3314	Боярскій Конецъ, д.	при р. Обжанкѣ.	26	77	5	22	21	Кор. 22—21.
3315	Габаново, усад.	при р. Обжанкѣ.	37	100	1	4	2	
3316	Три завода, д.	при р. Обжанкѣ.	28	88	2	населенія не означено		Заводы: желѣзодѣлательный, колокольный и мукомольный.



№	НАЗВАНІЕ НАСЕЛЕН- НЫХЪ МѢСТЪ.	ПОЛОЖЕНІЕ.	РАЗСТОЯНІЕ ВЪ ВЕРСТАХЪ.		ЧИСЛО ДВОРОВЪ.	ЧИСЛО ЖИТЕЛЕЙ.		Составъ населенія; церкви и молитвенныя зданія; учебныя и благотворительныя заведе- нія; почтовыя станціи; яр- марки, базары, пристани; фабрики и заводы и т. п.
			Отъ уѣздн. города.	Отъ станок. кварт.		м. п.	ж. п.	
	По правую сторону р. Свири.							
3317	Подълидебная, д.	при р. Свири.	55	25	4	5	4	
3318	Наидроги нижніе (Рѣчка), д.	при р. Свири.	58	20	17	37	50	
3319	Наидроги средніе, с.	при р. Свири.	60	18	23	62	67	Церковь православная.
3320	Уеланка (Корба), д.	при р. Свири.	68	6	144	124	151	Часовня православная. Же- лезодобывательный заводъ.
3321	Чемоданова гора (Ри- никова), д.	при р. Свири.	68	6	12	23	27	Часовня православная.
3322	Киповичи, д.	при р. Свири.	71	3	1	36	39	
3323	Толстос, д.	при р. Свири.	74	12	8	28	20	
3324	Олесово, д.	при рч. Важникѣ.	73 <sup>1/2</sup>	1/2	25	65	100	
3325	Смуратово, д.	при рч. Важникѣ.	73 <sup>1/2</sup>	1/2	20	52	52	
3326	Мелехово, д.	при рч. Важникѣ.	73 <sup>1/2</sup>	1/2	23	62	76	
3327	Юрьевщина, д.	при р. Свири.	74	1/4	22	69	80	Волостное правленіе.
3328	Нѣмецкіе, д.	при р. Свири.	80	6	5	25	14	
3329	Усть-Колрескан, д.	при р. Свири.	79	станок. кварт.	26	84	82	
3330	Подпорожье нижнее, д.	при р. Свири.	86	12	18	55	51	
3331	Лукиская 1-я (пос.: Никольская и Ку- коряги), д.	при р. Свири.	98	18	32	78	106	Чудь 78—106. Часовня пра- вославная.
3332	Иволжская 1-я (пос.: Бильгова гора и Ку- коряги), д.	при р. Свири.	96	18	7	22	30	Чудь 22—30. Часовня пра- вославная.
3333	Павловская (Семен- кина гора), д.	при р. Свири.	100	18	20	63	90	Чудь 68—90.
3334	Буракова гора (Дура- кова гора), д.	при р. Свири.	98	21	25	86	82	Чудь 86—82. Часовня пра- вославная.
3335	Хепроушино, с.	при р. Свири.	100	21	28	90	92	Чудь и рус. 90—92. Церк- вей православныхъ 2.
3336	Мягусово, с.	при р. Свири.	105	25	50	140	166	Чудь и рус. 140—166. Церквей православныхъ 2. Часовня православная. Во- лостное правленіе.
3337	Бухова гора (Седина гора), д.	при р. Свири.	112	27	31	96	109	Часовня православная.
3338	Рѣшиковъ Конецъ, д.	при р. Свири.	123	37	27	74	78	
3339	Ивановская, д.	при р. Свири.	123	37	15	49	50	
3340	Усть-Подъма-рѣчка, д.	при р. Свири.	123	37	13	20	46	Мукомольное заведеніе. Мель- ницъ 2.
3341	Юрковская (Мокру- шина кара), д.	при р. Свири.	123	37	12	40	45	
3342	Исаковская (Сиврова гора), д.	при р. Свири.	123	38	30	84	107	Часовня православная.

№	НАЗВАНІЕ НАСЕЛЕННЫХЪ МѢСТЪ.	ПОЛОЖЕНІЕ.	РАЗСТОЯНІЕ ВЪ ВЕРСТАХЪ.		ЧИСЛО ДВОРОВЪ.	ЧИСЛО ЖИТЕЛЕЙ.		Составъ населенія; церкви и молитвенныя зданія; учебныя и благотворительныя заведенія; почтовые станціи; ярмарки, базары, пристани; фабрики и заводы и т. н.
			Отъ уѣзди. города.	Отъ станок. кварт.		м. п.	ж. п.	
3343	Гришинско-Евѣевское (Спиркова гора), с.	при р. Свири.	123	37	10	50	46	Церквей православныхъ 3.
3344	Аристовъ Конецъ (Филинъ Конецъ), д.	при устьѣ р. Пидьмы.	123	37	10	30	40	Часовня православная.
3345	Васильковъ Конецъ (Ворошичи), д.	при р. Свири.	141	36	11	39	41	
По обѣимъ берегамъ р. Важники или Важны.								
3346	Рѣбачья, д.	при р. Важникѣ.	74 <sup>1/2</sup>	1/2	5	14	18	
3347	Курцова (Фомина гора при посадѣ), д.	при р. Важникѣ.	77	3	12	31	38	
3348	Мигуновская (Посадъ), с.	при р. Важникѣ.	77	3	9	12	13	Церквей православныхъ 2.
3349	Кунецкая, д.	при р. Важникѣ.	78	4	17	55	47	
3350	Ульино, д.	при р. Важникѣ.	79	5	8	25	40	Часовня православная.
3351	Федоровская пустошь, д.	при р. Важникѣ.	82	8	4	10	16	
3352	Свиной Наволокъ (Свинос), д.	при р. Важникѣ.	80	6	12	37	40	
3353	Иичино нижнее, д.	при р. Важникѣ.	83	9	4	11	12	
3354	Иичино верхнее, д.	при р. Важникѣ.	23	9	6	9	18	
3355	Рогачево, д.	при р. Важникѣ.	84	8	3	5	5	
3356	Эконда (Юконда), д.	при р. Важникѣ.	81	7	18	53	48	Часовня православная.
3357	Каменный Наволокъ (Ки-Наволокъ), д.	при р. Важникѣ.	85	9	7	15	22	Чудъ 15—22.
3358	Калгина Сельга (Вирюки), д.	при р. Важникѣ.	86	10	3	18	18	Чудъ 18—18.
3359	Сюрга, д.	при р. Важникѣ.	87	11	12	32	37	Чудъ 32—37.
3360	Антоново (Антоновъ Конецъ), д.	при р. Важникѣ.	87	11	7	20	18	Чудъ 20—18.
3361	Погостское (Погостскій берегъ), с.	при р. Важникѣ.	87	12	13	27	18	Чудъ и рус. 27—18. Церквей православныхъ 2.
3362	Евѣевская, д.	при р. Важникѣ.	90	13	2	4	6	Чудъ 4—6.
3363	Гришина (Верховье), д.	при р. Важникѣ.	90	13	4	20	11	Чудъ 20—11.
3364	Прошинская (Козачья), д.	при р. Важникѣ.	91	14	7	26	16	Чудъ 26—16.
3365	Трошинская (Посадъ), д.	при р. Важникѣ.	92	15	6	16	14	Чудъ 16—14.
3366	Натракова (Королевна), д.	при р. Важникѣ.	92	15	1	2	5	Чудъ 2—5.
3367	Мощичье, д.	при р. Важникѣ.	100	30	10	25	30	Кор. 25—30.

№	НАЗВАНІЕ НАСЕЛЕННЫХЪ МѢСТЪ.	ПОЛОЖЕНІЕ.	РАЗСТОЯНІЕ ВЪ ВЕРСТАХЪ.		ЧИСЛО ДВОРОВЪ.	ЧИСЛО ЖИТЕЛЕЙ.		Составъ населенія; церкви и молитвенныя зданія; учебныя и благотворительныя заведе- нія; почтовыя станціи; яр- марки, базары, пристани; фабрики и заводы и т. п.
			Отъ уѣзди. города.	Отъ станов. кварт.		м. п.	ж. п.	
3368	Игнатовъ (Юначевъ), д.	при р. Важникѣ.	92	15	2	8	13	Тудъ 8—13.
3369	Насильскская, д.	при р. Важникѣ.	100	30	5	18	17	Тудъ 18—17.
3370	Кашкина, д.	при р. Важникѣ.	130	60	35	130	128	Тудъ 130—128. Часовня православная.
По правой сторонѣ бе- реговъ р. Важны.								
3371	Куйтеми (пос.: Боръ, Ярелница, Торге- ла), с.	при р. Мегрегѣ.	22	40	53	157	150	Кор. 157—150. Церковь православная. Железодѣ- лательный заводъ. Коже- венное заведеніе.
3372	Печная Сельга, д.	при Мегрозерѣ.	39	40	9	34	37	Кор. 34—37.
3373	Мегрозеро, д.	при Мегрозерѣ.	39	34	10	22	29	Кор. 22—29. Часовня пра- вославная.
3374	Нагъ-Наволокъ, д.	при оз. Лопиномъ.	58	16	14	34	43	Кор. 34—43.
3375	Гижинно, д.	при оз. Лопиномъ.	62	12	18	58	49	Кор. 58—49.
3376	Ташкеница (Ташкин- ская), д.	при оз. Лопиномъ.	64	18	26	77	81	Кор. 77—81.
3377	Михайловская (Гора), с.	при оз. Лопиномъ.	58	17	20	51	70	Кор. и рус. 51—70. Цер- ковь православная.
3378	Кирга (Село), д.	при р. Киргѣ.	54	18	4	14	14	Кор. 14—14.
3379	Устинская, д.	при оз. Долгомъ.	53	19	17	50	48	Кор. 50—48.
3380	Буккой-Наволокъ, д.	при оз. Долгомъ.	58	24	16	54	49	Кор. 54—49.
3381	Нюхова, д.	при оз. Лопь- скомъ.	58	24	19	62	64	Кор. 62—64. Часовня пра- вославная.
3382	Июковская (Июко- во), д.	при оз. Лопь- скомъ.	61	27	22	61	62	Кор. 61—62. Часовня пра- вославная.
3383	Новикова (Новин- ская), д.	при оз. Лопь- скомъ.	65	30	7	36	32	Кор. 36—32. Часовня пра- вославная.
3384	Островъ, д.	при оз. Лопь- скомъ.	73	26	13	35	39	Кор. 35—39. Часовня пра- вославная.
По лѣвой сторонѣ бе- реговъ р. Важны.								
3385	Заозерье (Потанов- ская), д.	при Вачезерѣ.	90	15	32	97	85	Кор. 97—85.
3386	Кокнино, д.	при Вачезерѣ.	90	15	7	27	32	Кор. 27—32.
3387	Монастырь (пос.: Гал- дозеро и Нашчени- цы), д.	при Галдозерѣ.	113	31	12	40	46	Кор. 40—46.
3388	Картаней - Кирилло- вская (пос.: Гора, Нашченицы), д.	при колодцахъ.	113	31	10	30	35	Кор. 30—35.
3389	Евремиковское (По- гость Нашчени- цы), с.	при колодцахъ.	114	32	20	60	56	Кор. и рус. 60—56. Цер- ковь православная.
3390	Карповская - Марты- новская (Нашчени- цы), д.	при колодцахъ.	100	32	8	20	30	Кор. 20—30.

№	НАЗВАНІЕ НАСЕЛЕННЫХЪ МЯСТЪ.	ПОЛОЖЕНІЕ.	РАЗСТОЯНІЕ ВЪ ВЕРСТАХЪ.		ЧИСЛО ДВОРОВЪ.	ЧИСЛО ЖИТЕЛЕЙ.		Составъ населенія; церкви и молитвенныя зданія; учебныя и благотворительныя заведенія; почтовыя станціи; ярмарки, базары, пристани; фабрики и заводы и т. п.
			Отъ уѣзди. города.	Отъ станов. кварт.		м. п.	ж. п.	
3391	Анциферовская (Сидозеро), д.	при Сидозерѣ.	32	100	5	28	25	Кор. 28—25.
3392	Иковленская 2-я (Сидозеро), д.	при Сидозерѣ.	97	32	5	20	25	Кор. 20—25. Часовня православная.
3393	Ваншуконская или Гавшукова гора (Сидозеро), д.	при Сидозерѣ.	98	34	14	42	45	Кор. 42—45.
3394	Проконьевская (Нелдожи), д.	при Пидьозерѣ.	108	21	17	56	34	Кор. 56—34.
3395	Игнатовская (Нелдожи), д.	при Пидьозерѣ.	110	35	9	21	26	Кор. 21—26.
3396	Гавриловская (Нелдожи), д.	при Пидьозерѣ.	120	28	4	12	15	Кор. 12—15.
3397	Волостный Наволокъ, д.	при Пидьозерѣ.	120	32	14	40	45	Кор. 40—45.
3398	Лукинская 2-я (Пидьозеро), с.	при Пидьозерѣ.	120	35	7	18	22	Кор. и рус. 18—22. Церковь православная.
3399	Маги-Сельга (пос.: Токари и Пидьозеро), д.	при Гартозерѣ.	130	50	5	12	20	Кор. 19—20. Часовня православная.
3400	Илекса-рѣчка (Пидьозеро), д.	при рч. Илекса.	124	40	2	10	12	Кор. 10—12.
3401	Ладозеро (Пидьозеро), д.	при Ладозерѣ.	124	60	3	12	13	Кор. 12—13.
3402	Надасва-кара (Пидьозеро), д.	при Мудозерѣ.	124	40	3	9	12	Кор. 9—12.
3403	Михайловская гора (Пидьозеро), д.	при колодцахъ.	124	40	3	10	10	Кор. 10—10.
3404	Боръ (Пидьозеро), д.	при колодцахъ.	124	40	12	36	38	Кор. 36—38.
3405	Посадъ (Розмега), д.	при колодцахъ.	124	40	15	59	58	Кор. 59—58. Часовня православная.
3406	Лукиановъ Конецъ (Розмега), д.	при Кокозерѣ большомъ.	124	41	12	45	47	Кор. 45—47.
3407	Щеголевщина (Розмега), д.	при Кокозерѣ большомъ.	124	41	4	10	13	
3408	Плоская гора (Розмега), д.	при Кокозерѣ большомъ.	124	41	1	4	6	
3409	Велкій Наволокъ (Пидьозеро), д.	при Пидьозерѣ.	119	40	38	130	132	Часовня православная.
3410	Чудаковъ Конецъ (Пидьозеро), д.	при Пидьозерѣ.	117	32	4	12	12	
3411	Шангъ - озеро 1-е (Пидьозеро), с.	при Пидьозерѣ.	117	32	22	56	70	Церковь православная.
3412	Шангъ - озеро 2-е (Пидьозеро), д.	при Пидьозерѣ.	117	32	17	67	65	
3413	Конская гора, д.	при Пидьозерѣ.	116	31	21	37	32	

## VI. ПОВѢНЕЦКІЙ УѢЗДЪ.

№	НАЗВАНІЕ НАСЕЛЕННЫХЪ МѢСТЪ.	ПОЛОЖЕНІЕ.	РАЗСТОЯНІЕ ВЪ ВЕРСТАХЪ.		ЧИСЛО ДВОРОВЪ.	ЧИСЛО ЖИТЕЛЕЙ.		Составъ населенія; церкви и молитвенныя зданія; учебныя и благотворительныя заведенія; почтовыя станціи; ярмарки, базары, пристани; фабрики и заводы и т. п.
			Отъ уѣздн. города.	Отъ станов. кварт.		м. п.	ж. п.	
<b>1-й СТАНЪ.</b>								
На Петрозаводскомъ почтовомъ трактѣ, отъ г. Повѣнца до границы Петрозаводскаго уѣзда.								
3414	Красильникова (Лумбуши), д.	при р. Лумбушѣ.	18	57	1	2	2	
3415	Верховье (Лумбуши, Лумбушскій пог.), с.	при р. Лумбушѣ.	18	57	17	54	49	Церковь православная. Почтовая и обывательская станція. Лѣсопильный заводъ. Ярмарка.
3416	Матвѣева-гора, д.	при оз. Онегѣ.	29	46	1	1	4	
3417	Лавасъ-губа, д.	при оз. Онегѣ.	31	44	1	5	6	
3418	Нергуба, д.	при оз. Онегѣ.	35	40	11	41	39	Почтовая и обывательская станція.
3419	Савакесельга, д.	при горѣ Рѣкшиной.	63	67	19	77	70	
3420	Кинисельга, с.	при горѣ Рѣкшиной.	62	66	45	126	165	Церковь православная. Почтовая и обывательская станція.
По правую сторону этого тракта.								
3421	Чебина малая, д.	при колодцахъ.	36	74	1	5	11	
3422	Шайдома, д.	при Шайдозерѣ.	68	72	25	56	90	Кожениное заведеніе.
По лѣвую сторону этого тракта.								
3423	Рѣкшина гора, д.	при Шайдозерѣ.	63	67	12	35	34	
3424	Оло-сронъ-Наволокъ, д.	при Шайдозерѣ.	62	66	1	4	8	
3425	Гладкая гора, д.	при Шайдозерѣ.	61	65	1	1	—	
3426	Маезеро, д.	при Маезерѣ.	63	67	1	2	3	
3427	Улица, д.	при р. Улицѣ.	90	25	18	67	70	Лѣсопильный заводъ.

№	НАЗВАНІЕ НАСЕЛЕННЫХЪ МѢСТЪ.	ПОЛОЖЕНІЕ.	РАЗСТОЯНІЕ ВЪ ВЕРСТАХЪ.		ЧИСЛО ДВОРОВЪ.	ЧИСЛО ЖИТЕЛЕЙ.		Составъ населенія; церкви и молитвенныя зданія; учебныя и благотворительныя заведенія; почтовыя станціи; ярмарки, базары, пристани; фабрики и заводы и т. п.
			Отъ уѣзди. города.	Отъ станов. кварт.		м. п.	ж. п.	
3428	Виги Наволокъ, д.	при оз. Онегѣ.	24	49	4	16	24	
3429	Салма (Лумбуши), д.	при оз. Онегѣ.	17	58	4	9	10	
3430	Нандуша (Лумбуши), д.	при оз. Онегѣ.	15	60	9	45	36	
3431	Врюхово (Лумбуши), с.	при р. Лумбушѣ.	18	58	9	27	24	Церковь православная.
3432	Иванова (Лумбуши), д.	при р. Лумбушѣ.	17	54	2	5	6	
3433	Кумсогуба (Лумбуши), д.	при Онежской губѣ.	16	57	7	28	29	
	Вправо отъ почтоваго тракта по системѣ озеръ до Затона по берегамъ Онежскаго озера.							
3434	Шунгское село, с.	при Путкозерѣ.	75	станов. кварт.	24	57	52	Церквей православныхъ 2. Волостное правленіе. Земское училище. Ярмарокъ 4.
3435	Тимохова, д.	при Валгозерѣ.	73	2	3	17	12	
3436	Коробейникова, д.	при Валгозерѣ.	71	4	5	6	8	
3437	Шунгскій Наволокъ (Сигово), д.	при Онежской губѣ Кефтекъ.	65	10	5	15	18	
3438	Лобскій песокъ, д.	при Лобской губѣ.	40	35	6	16	18	
3439	Дубинская, д.	при оз. Загорскомъ.	76	1	2	5	10	
3440	Горюшкина усадьба (Завьялова), с.	при Путкозерѣ.	74 <sup>1/2</sup>	1/2	3	8	9	
3441	Тюльчинская, д.	при Путкозерѣ.	74 <sup>1/2</sup>	1/2	2	3	7	
3442	Олеховщина, д.	при Путкозерѣ.	74	1	3	9	10	
3443	Окатовщина, д.	при Путкозерѣ.	74	1	4	9	9	
3444	Зехнова губа, д.	при Путкозерѣ.	73	2	3	7	11	
3445	Пустоша (Новая Заживка), д.	при Онежской губѣ Ажебъ.	72	3	3	6	8	
3446	Лобская Матка, д.	при Онежской губѣ Ажебъ.	72	4	3	7	13	
3447	Кудъ-Наволокъ, д.	при Онежской губѣ Ажебъ.	72	4	4	9	13	
3448	Тельнозеро, д.	при Тельнозерѣ.	70	3	11	32	39	
3449	Порожекъ, д.	при Путкозерѣ.	71	3	6	23	22	
3450	Ешикова, д.	при Путкозерѣ.	71	2	8	31	27	
3451	Ричъ-Наволокъ, д.	при оз. Онегѣ.	67	5	10	34	33	
3452	Гладкій боръ (Ступина), д.	У бора Гладкаго.	65	7	5	7	14	
3453	Караулова, д.	при Путкозерѣ.	72 <sup>1/2</sup>	1/2	2	12	8	
3454	Филипова горка, д.	при Путкозерѣ.	72 <sup>1/2</sup>	1/2	2	2	4	
3455	Ютева горка, д.	при Путкозерѣ.	73	1	3	12	12	

№	НАЗВАНІЕ НАСЕЛЕННЫХЪ МѢСТЪ.	ПОЛОЖЕНІЕ.	РАЗСТОЯНІЕ ВЪ ВЕРСТАХЪ.		ЧИСЛО ДВОРОВЪ.	ЧИСЛО ЖИТЕЛЕЙ.		Составъ населенія; церкви и молитвенныя зданія; учебныя и благотворительныя заведенія; почтовыя станціи; ярмарки, базары, пристани; фабрики и заводы и т. п.
			Отъ уѣздн. города.	Отъ станок. кварт.		м. п.	ж. п.	
3456	Иефедова, д.	при Путкозерѣ.	73 <sup>1/2</sup>	1 <sup>1/2</sup>	3	14	20	
3457	Каринъ Наволокъ, д.	при Путкозерѣ.	74 <sup>1/2</sup>	2 <sup>1/2</sup>	8	21	19	
3458	Селезневъ, д.	при Путкозерѣ.	75	3	11	38	37	
3459	Большой дворъ, д.	при Путкозерѣ.	74	<sup>1/4</sup>	10	42	40	
3460	Гоголева, д.	при Путкозерѣ.	74	<sup>1/2</sup>	9	13	14	
3461	Мишкарева, д.	при Путкозерѣ.	75	2	5	16	11	
3462	Логовская, д.	при Путкозерѣ.	75 <sup>1/2</sup>	2 <sup>1/2</sup>	3	9	15	
3463	Деригузова, д.	при Путкозерѣ.	76	3	7	21	15	
3464	Кулдосово (Кундасово), д.	при Путкозерѣ.	76 <sup>1/2</sup>	3 <sup>1/2</sup>	7	21	22	
3465	Зялговщина, д.	при Путкозерѣ.	77	4	4	12	10	
3466	Щенина, д.	при Путкозерѣ.	78	5	4	19	18	
3467	Шабалина (Средняя деревня), д.	при Путкозерѣ.	79	6	12	48	44	
3468	Сайнеда, д.	при Путкозерѣ.	77 <sup>1/2</sup>	4 <sup>1/2</sup>	4	20	32	
3469	Бережское (Палицы), с.	при Путкозерѣ.	80	7	6	35	36	Церковь единовѣрческая.
3470	Салма у Гахозера, д.	при оз. Черномъ	82	9	1	7	3	
3471	Ютъ-Наволокъ, д.	при Чужозерѣ.	83	10	5	18	18	
3472	Новосельга (Новоселова), д.	при горѣ Ениной.	68	3	3	12	13	
3473	Цилово-ль (Цыло-Поле), д.	при оз. Цилополѣ.	73	3	6	19	26	
3474	Крестная гора, д.	при р. Цилорѣкѣ.	73	3	5	21	22	
3475	Кузьгуба, д.	при Валгомозерѣ.	73	2 <sup>1/2</sup>	2	12	13	
3476	Лазарева, д.	при Валгомозерѣ.	72	1 <sup>1/2</sup>	9	36	36	
3477	Часоенская у Пречистой, д.	при Валгомозерѣ.	72	1 <sup>1/2</sup>	4	14	16	
3478	Нятакова, д.	при Валгомозерѣ.	71 <sup>1/2</sup>	1	1	3	5	
3479	Гладышева, д.	при Валгомозерѣ.	71	1	3	5	13	
3480	Горлова, д.	при Валгомозерѣ.	71	1	1	6	6	
3481	Воробьева, д.	при Валгомозерѣ.	71	1	3	19	18	
3482	Ляхнова, д.	при Валгомозерѣ.	70	4	10	24	21	
3483	Клочева, д.	при Валгомозерѣ.	70	4	6	14	21	
3484	Никонова гора, д.	при Валгомозерѣ.	70	4	5	20	15	
3485	Торицина, д.	при Валгомозерѣ.	70	2	7	23	30	
3486	Глухая (Глухивская), д.	при Онежской губѣ Свѣтухѣ.	72	4	7	26	32	
3487	Енина гора, д.	при горѣ Ениной.	68	3	5	11	18	
3488	Лѣтніе Юрьевны, д.	при Онежской губѣ Свѣтухѣ.	66	6	3	4	5	
3489	Сѣверныя Юрьевны, д.	при Онежской губѣ Свѣтухѣ.	66	6	3	11	19	

№	НАЗВАНІЕ НАСЕЛЕННЫХЪ МѢСТЪ.	ПОЛОЖЕНІЕ.	РАЗСТОЯНІЕ ВЪВЕРСТАХЪ.		ЧИСЛО ДВОРОВЪ.	ЧИСЛО ЖИТЕЛЕЙ.		Составъ населенія; церкви и молитвенныя зданія; учебныя и благотворительныя заведенія; почтовыя станціи; ярмарки, базары, ярстаны; фабрики и заводы и т. п.
			Отъ уѣздн. города.	Отъ станон. кварт.		м. п.	ж. п.	
3490	Скомороховы, д.	при Онежской губѣ Святухъ.	68	8	6	15	16	
3491	Фешкова, д.	при Онежской губѣ Святухъ	68	8	8	23	29	
3492	Васина, д.	при Онежской губѣ Святухъ.	68	8	5	17	22	
3493	Аксенткова, д.	при Онежской губѣ Святухъ.	68	9	4	16	15	
3494	Шелойникова, д.	при Онежской губѣ Святухъ.	68	7 <sup>1</sup> / <sub>2</sub>	7	15	18	
3495	Никонова губа, д.	при Онежской губѣ Святухъ.	72	7	5	19	20	
3496	Есина, д.	при Онежской губѣ Кефтень.	75	9	13	41	46	
3497	Часовенская, д.	при Онежской губѣ Кефтень.	75	9	4	8	14	Кожевенное заведеніе.
3498	Кефтеницы сѣверныя (Кефтеницы), д.	при Онежской губѣ Кефтень.	74	9	22	72	78	
3499	Мурой-Наволокъ (Мурра-губа), д.	при Онежской губѣ Кефтень.	67	10	5	7	14	
3500	Ерковщина (У Банни), д.	при Онежской губѣ Кефтень.	64	8	2	5	6	
3501	Горы Діановы, д.	на горѣ Діановой.	60	15	7	31	28	
3502	Новицъ островъ, д.	при Онежской губѣ Кефтень.	63 <sup>1</sup> / <sub>2</sub>	7 <sup>1</sup> / <sub>2</sub>	2	7	10	
3503	Медвѣдова, д.	при Космозерѣ.	80	8	10	34	33	Кожевенное заведеніе.
3504	Горская (Костина), д.	при Космозерѣ.	81	9	7	27	37	
3505	Каблукова, д.	при Ванжесерѣ.	70	10	1	2	5	
3506	Ванжесъ-губа (Ванжесъ-губа), д.	при Ванжесерѣ.	70	12	7	29	19	Кожевенныхъ заведеній 2.
3507	Тережъе, д.	при Ванжесерѣ.	72	18	4	14	18	
3508	Мигрозеро нижнее (Нанькова), д.	при Ванжесерѣ.	72	17	7	25	23	
3509	Турастомозеро, д.	при Турастомозерѣ.	70	14	2	6	6	
3510	Ушелеха, д.	при Турастомозерѣ.	70	14	2	6	6	
3511	Ладнозеро, д.	при Ладнозерѣ.	86	15	10	29	29	
3512	Мигрозеро верхнее (Курочкина), д.	при Мигрозерѣ.	75	17	6	22	23	
3513	Фартакова, д.	при Мигрозерѣ.	75	17	1	2	5	
3514	Пурдега, д.	приуроч. Пурдегѣ.	77	20	7	26	28	
3515	Климова гора (Хрыль), д.	при оз. безымянномъ.	68	11	1	5	8	
3516	Горь-у-мельницъ, д.	при р. Чужмуксѣ.	77	7	3	4	9	
3517	Чужмукса (Кайдумешна), д.	при р. Чужмуксѣ.	77	7	1	6	3	



№	НАЗВАНІЕ НАСЕЛЕННЫХЪ МѢСТЪ.	ПОЛОЖЕНІЕ.	РАЗСТОЯНІЕ ВЪВЕРСТАХЪ.		ЧИСЛО ДВОРОВЪ.	ЧИСЛО ЖИТЕЛЕЙ.		Составъ населенія; церкви и молитвенныя зданія; учебныя и благотворительныя заведенія; почтовыя станціи; ярмарки, базары, пристани; фабрики и заводы и т. п.
			Отъ уѣздн. города.	Отъ станов. кварт.		м. п.	ж. п.	
3518	Питгозеро, д.	при Питгозерѣ.	78	16	5	7	14	
3519	Фомина, д.	при Онежской губѣ Сватухѣ.	73	3	11	14	28	
3520	Солопарова, д.	при Онежской губѣ Сватухѣ.	74	4	6	11	19	
3521	Курникова, д.	при Онежской губѣ Сватухѣ.	74	4	7	14	25	
3522	Баскѣ-Наволокъ, д.	при Онежской губѣ Сватухѣ.	76	8	1	13	15	
3523	Анисимовщина, д.	при Онежской губѣ Сватухѣ.	76	8	6	4	5	
3524	Рогатковщина, д.	при Онежской губѣ Сватухѣ.	72	6	2	16	16	
3525	Верѣ-Наволокъ, д.	при Онежской губѣ Сватухѣ.	72	6	3	17	18	
3526	Буйносово, д.	при Онежской губѣ Сватухѣ.	73	7	6	21	33	
3527	Одницова, д.	при Онежской губѣ Сватухѣ.	73	7	5	20	17	Кожевенное заведеніе.
3528	Клишова, д.	при Онежской губѣ Сватухѣ.	73	7	5	11	20	
3529	Дорохова, д.	при Онежской губѣ Сватухѣ.	73	7	5	11	20	
3530	Икшица, д.	при Онежской губѣ Сватухѣ.	73	8	3	13	24	
3531	Регинатка, д.	при Онежской губѣ Сватухѣ.	72	9	14	36	45	Кожевенное заведеніе.
3532	Суслонинъ-Наволокъ (Федотовы), д.	при Онежской губѣ Кефтенѣ.	63	9	1	7	8	
3533	Бережская, д.	при Онежской губѣ Сватухѣ.	71	8 <sup>1/2</sup>	5	11	13	
3534	Кажма, с.	при Онежской губѣ Сватухѣ.	69	7	17	44	48	Церковь православная.
3535	Подгорско-Фоминская, д.	при Путгозерѣ.	80	8	19	51	53	
3536	Юшнина гора, д.	при Путгозерѣ.	80	8	11	39	40	
3537	Нерхина, д.	при Путгозерѣ.	79	7	11	45	46	
3538	Фитова, д.	при р. Пугкѣ.	78 <sup>1/2</sup>	6 <sup>1/2</sup>	8	23	34	
3539	Усть-Путка верхняя, д.	при Путгозерѣ.	78	6	4	16	14	
3540	Батова (Бастова), д.	при Путгозерѣ.	77 <sup>1/2</sup>	5 <sup>1/2</sup>	9	33	33	
3541	Погашова, д.	при Онежской губѣ Ажебѣ.	76	4	2	7	3	
3542	Дранцица (Ажебъ-Наволокъ), д.	при оз. Ажебѣ.	78	6	6	19	33	
3543	Тугаринова (Ажебъ-Наволокъ), д.	при оз. Ажебѣ.	78	6	7	21	27	
3544	Нестерова, д.	при Хажезерѣ.	77	5	4	13	15	

№	НАЗВАНІЕ НАСЕЛЕННЫХЪ МѢСТЪ.	ПОЛОЖЕНІЕ.	РАЗСТОЯНІЕ ВЪ ВЕРСТАХЪ.		ЧИСЛО ДВОРОВЪ, ЧИСЛО ДВОРОВЪ.	ЧИСЛО ЖИТЕЛЕЙ.		Составъ населенія; церкви и колѣтвенныя зданія; учебныя и благотворительныя заведенія; почтовыя станціи; ярмарки, базары, пристани; фабрики и заводы и т. п.
			Отъ уѣздн. города.	Отъ станов. кварт.		м. п.	ж. п.	
3545	Куанецова, д.	при Хажезерѣ.	77	5	7	21	32	
3546	Діановщина (Куанецова), д.	при Хажезерѣ.	78	6	4	15	8	
3547	Харина, д.	при Хажезерѣ.	78	6	8	27	39	
3548	Наплицова, д.	при Хажезерѣ.	78	6	7	26	30	
3549	Ошункова, д.	при Хажезерѣ.	77	5	3	7	5	
3550	Ергачева, д.	при Хажезерѣ.	77	5	5	10	26	
3551	Нахомова, д.	между Хажезеромъ и Ажебскою губою.	76	4	3	6	12	
3552	Могучева, д.	между Хажезеромъ и Ажебскою губою.	76	4	4	14	12	
3553	Усть-Шутка нижняя, д.	при оз. Онегѣ.	79	3	3	10	17	
3554	Боръ Пуданцевъ, д.	при оз. Онегѣ.	80	8	21	74	70	
	На проселочной дорогѣ изъ г. Повѣнца въ г. Пудожь, по восточному берегу Онежскаго озера.							
3555	Габселяга, д.	при р. Кузѣ.	14	90	19	47	55	Обывательская станція.
3556	Лонская, д.	при оз. Лонскомъ.	30	105	10	32	26	Обывательская станція.
3557	Нельки, д.	при р. Вожницѣ.	40	115	3	17	18	
3558	Видлозеро 1-е (Тихвинскій боръ, Тихвинноборскій погостъ), с.	при Видлозерѣ.	52	127	19	50	56	Церковь православная. Обывательская станція.
3559	Данилово (Даниловскій скитъ, Даниловскій погостъ), с.	при р. Выгѣ.	72	147	30	27	47	Церквей православныхъ 2. Волостное правленіе. Обывательская станція.
3560	Сергѣевская, д.	при р. Выгѣ.	82	157	11	24	26	
3561	Марковская, д.	при р. Выгѣ.	93	168	8	6	11	
3562	Корелоборская, д.	при р. Выгѣ.	97	172	6	11	13	
3563	Евотозеро, д.	при Евотозерѣ.	102	177	3	4	3	
3564	Куносъ-озеро, д.	при Куносъ-озерѣ.	108	183	9	17	25	
3565	Венихъ-озеро, д.	при Венихъ-озерѣ.	139	214	6	14	20	
3566	Кодозеро, д.	при Кодозерѣ.	143	218	14	28	35	
3567	Тамбца (Тамбичерѣцкая), д.	при р. Тамбцѣ.	147	222	1	6	8	
3568	Пяльи, д.	при р. Пяльѣ.	167	242	15	30	47	
3569	Ульяновское (Пудожгорскій погостъ), с.	при горѣ Пудожской.	181	256	13	42	43	Церковь православная.
3570	Римская, д.	при горѣ Пудожской.	181 <sup>1/4</sup>	256 <sup>1/4</sup>	15	45	48	

№	НАЗВАНІЕ НАСЕЛЕННЫХЪ МѢСТЪ.	ПОЛОЖЕНІЕ.	РАЗСТОЯНІЕ ВЪ ВЕРСТАХЪ.		ЧИСЛО ДВОРОВЪ.	ЧИСЛО ЖИТЕЛЕЙ.		Составъ населенія; церкви и молитвенныя зданія; учебныя и благотворительныя заведенія; почтовыя станціи; ярмарки, базары, пристани; фабрики и заводы и т. п.
			Отъ уѣздн. города.	Отъ станок. кварт.		м. п.	ж. п.	
	По правую сторону этой дороги.							
3571	Нигматка, д.	при оз. Онегѣ.	35	110	4	6	8	
3572	Данилово, д.	при р. Немнѣ.	53	128	1	2	3	
3573	Тернозеро, д.	при Тернозерѣ.	102	177	4	6	9	
3574	Тамбичь-озеро, д.	при оз. Тамбичь.	112	187	7	23	22	
3575	Набозеро, д.	при Набозерѣ.	172	247	1	3	3	
3576	Набосельга, д.	при оз. Набосельгѣ.	190	265	2	5	5	
3577	Мокълевская, д.	при горѣ Пудожской.	185	260	11	42	43	
3578	Королевская, д.	при горѣ Пудожской.	187	262	12	38	33	
3579	Ноповская, д.	при горѣ Пудожской.	185	260	5	8	8	
3580	Челмужская горка, с.	при р. Немнѣ.	82	157	4	7	8	Церковь православная.
	По лѣвую сторону этой дороги.							
3581	Исаковская (Челмужский погостъ), с.	при р. Немнѣ.	82 <sup>1</sup> / <sub>4</sub>	157 <sup>1</sup> / <sub>4</sub>	10	34	32	Церковь православная.
3582	Кручица, д.	при р. Немнѣ.	82 <sup>2</sup> / <sub>3</sub>	157 <sup>1</sup> / <sub>3</sub>	9	23	31	
3583	Верховская, д.	при р. Немнѣ.	83	158	19	50	69	
3584	Хухоронская, д.	при р. Немнѣ.	88	163	4	10	19	
3585	Иссельга, д.	при р. Тамбичь.	192	267	5	17	24	
3586	Видлозеро 2-е, д.	при Видлозерѣ.	52	127	5	13	13	
3587	Волозеро 1-е, д.	при Волозерѣ.	57	132	19	63	63	
3588	Тагозеро, д.	при Тагозерѣ.	87	162	16	40	48	
3589	Пурнозеро, д.	при Пурнозерѣ.	92	167	4	15	11	
3590	У озера Остречья, д.	при оз. Остречье.	93	168	1	—	3	
3591	Березовка, д.	при р. Выгѣ.	82	157	11	23	20	
3592	Шелтонорогъ (названіи поселковъ), д.	при р. Выгѣ.	87	162	21	44	57	
3593	Огорьльшица, д.	при Солотозерѣ.	78	165	4	15	16	
3594	Солотозеро, д.	при Солотозерѣ.	90	153	5	15	19	
3595	Лекса (Лекснинскій погостъ), с.	при р. Лексѣ.	94	169	24	24	48	Церковь православная.
3596	По Лексѣ рѣкѣ, д.	при р. Лексѣ.	90	165	4	11	7	
3597	По Выгу рѣкѣ, д.	при р. Выгѣ.	92	167	2	3	3	
3598	Николаевско-Ладожское (Ладожскій погостъ), с.	при Ганшозерѣ.	124	199	10	27	34	Церковь православная.
3599	Свѣтлозеро, д.	при Свѣтлозерѣ.	140	215	3	8	15	

№	НАЗВАНІЕ НАСЕЛЕННЫХЪ МѢСТЪ.	ПОЛОЖЕНІЕ.	РАЗСТОЯНІЕ ВЪ ВЕРСТАХЪ.		ЧИСЛО ДВУРОГЪ.	ЧИСЛО ЖИТЕЛЕЙ.		Составъ населенія; церкви и молитвенныя зданія; учебныя и благотворительныя заведенія; почтовыхъ станцій; ярмарки, базары, пристани; фабрики и заводы и т. п.
			Отъ уѣздн. города.	Отъ станов. кварт.		м. п.	ж. п.	
3600	Егозеро, д.	при Егозерѣ.	142	217	5	21	20	
3601	Ушкозеро, д.	при Ушкозерѣ.	146	221	1	1	1	
3602	Кукомось-озеро, д.	при Кукомось-озерѣ.	145	220	4	8	12	
3603	Ягозеро, д.	при Ягозерѣ.	141	216	5	8	14	
3604	Пазеро, д.	при Пазерѣ.	144	219	3	13	17	
3605	Немозеро, д.	при Немозерѣ.	141	216	9	31	32	
3606	Ушкесеро (Лахта), д.	при Ушкесерѣ.	149	224	8	34	29	
3607	Габиева (Габиевой Сельги), д.	при уроч. Габиевѣ.	192	267	3	17	10	
3608	Верхотня (Сельга), д.	при уроч. Сельгѣ.	217	292	1	6	3	
3609	Угольская (Угло-ская), д.	при горѣ Пудожской.	186	261	5	18	16	
3610	Семеновская, д.	при горѣ Пудожской.	187	262	9	32	39	
3611	Подгорская, д.	при горѣ Пудожской.	187 <sup>1/4</sup>	262 <sup>1/4</sup>	5	15	10	
3612	Горская, д.	при горѣ Пудожской.	188	263	12	36	39	
	Селенія, лежащія по направленію отъ оконечности Онежскаго озера къ Выгозеру и въ окрестностяхъ сего послѣдняго.							
3613	Массельга (Морская), с.	при Маткозерѣ.	32	104	26	70	73	Церковь православная.
3614	Телекина, д.	при оз. Телекинскомъ.	42	114	19	56	61	
3615	Кокжезеро, д.	при Кокжезерѣ.	45	147	2	9	6	
3616	Каменицы, д.	при оз. Каменецкомъ.	60	132	11	28	27	
3617	Щенина гора, д.	при оз. Мутномъ.	60	132	5	14	17	
3618	Слобода, д.	при оз. Мутномъ.	60	132	12	32	32	
3619	Локкозеро (Слобода), д.	при Локкозерѣ.	63	165	2	2	5	
3620	Колосоно (Слобода), д.	при оз. Мутномъ.	64	166	2	4	13	
3621	Янчезеро, д.	при Янчезерѣ.	70	172	4	11	10	
3622	Урось-озеро, д.	при Урось-озерѣ.	70	172	4	15	17	
3623	Выгозеро (Выгозерский погостъ), с.	при Выгозерѣ.	71	146	24	80	71	Церковь православная. Владостное правленіе. Земское училище.
3624	Талишъ-Наволокъ, с.	при Выгозерѣ.	70	147	13	45	49	Церковь православная.

№	НАЗВАНІЕ НАСЕЛЕННЫХЪ МѢСТЪ.	ПОЛОЖЕНІЕ.	РАЗСТОЯНІЕ ВЪ ВЕРСТАХЪ.		ЧИСЛО ДВОРОВЪ.	ЧИСЛО ЖИТЕЛЕЙ.		Составъ населенія; церкви и молитвенныя зданія; учебныя и благотворительныя заведенія; почтовыя станціи; ярмарки, базары, пристани; фабрики и заводы и т. п.
			Отъ уѣздн. города.	Отъ станов. кварт.		м. п.	ж. п.	
3625	Зубона, д.	при Выгозерѣ.	73	148	8	29	36	
3626	Габъ-Наволокъ, д.	при Выгозерѣ.	75	150	2	11	16	
3627	Вожносала, д.	при Выгозерѣ.	78	153	18	53	58	
3628	Терностронъ, д.	при Выгозерѣ.	80	155	7	23	29	
3629	Койбасово 2-е, д.	при Выгозерѣ.	81	156	3	10	10	
3630	Койбасово 1-е, д.	при Выгозерѣ.	82	157	6	12	15	
3631	Вожногоры, д.	при Выгозерѣ.	86	161	3	7	10	
3632	Тиконцы, д.	при Выгозерѣ.	91	166	4	12	14	
3633	Хилой-песокъ, д.	при Выгозерѣ.	91	166	3	8	10	
3634	Корельскій островъ, д.	при Выгозерѣ.	101	197	20	68	67	
3635	Тайгенцы, д.	при р. Выгѣ.	105	177	17	60	54	
3636	Хижезеро, д.	при Хижезерѣ.	110	185	13	37	41	
3637	Коросъ-озеро, д.	при Коръ-озерѣ.	110	182	20	64	70	
3638	Мишца, д.	при Пудозерѣ.	110	182	2	8	8	
3639	Койкинское (Койкинский погостъ), с.	при Выгозерѣ.	111	183	24	70	75	Церковь православная.
3640	Решашъ-Наволокъ, д.	при Выгозерѣ.	112	187	13	34	50	
3641	Пудозеро, д.	при Пудозерѣ.	120	192	10	31	35	
3642	Лопице, д.	при Выгозерѣ.	122	197	10	29	30	
3643	Норенки, д.	при р. Сулѣ.	125	200	20	63	81	
3644	Дуброна, д.	при Выгозерѣ.	132	207	14	36	41	
3645	Ландозеро, д.	при Ландозерѣ.	141	216	2	15	22	
<b>2-й СТАНЪ.</b>								
По проселочной дорогѣ изъ г. Повънца къ становой квартирѣ въ с. Богоявленскомъ.								
3646	Чебина большая, д.	при Ламбѣ-Чебинкѣ.	40	69	14	45	61	Кор. 45—61. Часовня православная. Обывательскія станція. Мельница. Кузница.
3647	Острѣче (Рутонъ-Наволокъ), д.	при оз. Острѣче.	52	57	12	40	58	Кор. 40—53. Часовня православная. Обывательскія станція. Мельница. Кузница 3.
3648	Массельга Корельская, с.	при Сегозерѣ.	62	40	42	131	128	Кор. и рус. 131—128. Церковь православная.
3649	Лосина гора, д.	близъ Сегозера.	77	25	3	10	9	Кор. 10—9.
3650	Каторга, д.	при Сегозерѣ.	80	22	22	76	85	Кор. 76—85. Часовня православная.

№	НАЗВАНІЕ НАСЕЛЕННЫХЪ МѢСТЪ.	ПОЛОЖЕНІЕ.	РАЗСТОЯНІЕ ВЪ ВЕРСТАХЪ.		ЧИСЛО ДВОРОВЪ.	ЧИСЛО ЖИТЕЛЕЙ.		Составъ населенія; церкви и молитвенныя зданія; учебныя и благотворительныя заведенія; почтовыя станціи; ярмарки, базары, пристани; фабрики и заводы и т. п.
			Отъ уѣздн. города.	Отъ станов. кварт.		м. п.	ж. п.	
3651	Поданскій погостъ, с.	при Сегозерѣ.	99	1	17	48	60	Церковь православная. Земское училище.
3652	Боголюбское, с.	при Сегозерѣ.	100	станов. кварт.	24	96	88	Кор. и рус. 96—88. Церковь православная. Волостное правленіе. Обывательская станція.
По правую сторону этой дороги.								
3653	Шаровары, д.	при горѣ Шаря.	48	62	8	32	25	Кор. 32—25. Часовня православная.
3654	Шаозеро (Саозеро), д.	при Шаозерѣ.	62	46	15	24	29	Кор. 24—29. Часовня православная.
3655	Кяргозеро, д.	при оз. Кярго.	90	68	5	18	28	Кор. 18—28. Часовня православная.
3656	Листе-губа, д.	при Сегозерѣ.	70	48	30	105	83	Кор. 105—83. Часовня православная.
3657	Нестель-Наволокъ, д.	при Сегозерѣ.	66	44	23	75	94	Кор. 75—94. Часовня православная.
3658	Сегежа-ръка, д.	при р. Сегежѣ.	115	45	1	5	4	Кор. 5—4.
По лѣвую сторону этой дороги.								
3659	Плаковаро, д.	при горѣ Плакко.	50	60	5	27	17	Кор. 27—17. Часовня православная.
3660	Маркова-Ламба, д.	при горѣ Плакко.	50	60	5	18	20	Кор. 18—20. Часовня православная.
3661	Кельдовары (Кельдогора), д.	при Кельдогорѣ.	42	67	9	24	24	Кор. 24—24. Часовня православная.
3662	Медвѣжья гора, д.	при Медвѣжьей горѣ.	52	66	6	22	19	Кор. 22—19. Часовня православная. Мельница.
3663	Большой островъ-Кумчезера, д.	при Кумчезерѣ.	64	69	3	15	16	Кор. 15—16.
3664	Сѣверный конецъ-Кумчезера, д.	при Кумчезерѣ.	64	69	7	29	32	Кор. 29—32.
3665	Заручье Кумчезера, д.	при Кумчезерѣ.	64	69	4	14	13	Кор. 14—13.
3666	Южный конецъ, д.	при р. Семѣ.	122	22	36	103	107	Кор. 103—107.
3667	Берегъ, д.	при оз. Селецкомъ.	121	21	17	60	58	Кор. 60—58. Часовня православная.
3668	Сѣверный конецъ, д.	при оз. Селецкомъ.	120	20	11	63	68	Кор. 63—68. Часовня православная.
3669	Селецкій погостъ, с.	при оз. Селецкомъ.	120	20	32	100	115	Кор. и рус. 100—115. Церковь православная. Земское училище.

№	НАЗВАНІЕ НАСЕЛЕН- НЫХЪ МѢСТЪ.	ПОЛОЖЕНІЕ.	РАЗСТОЯНІЕ ВЪ ВЕРСТАХЪ.		ЧИСЛО ДВОРОВЪ.	ЧИСЛО ЖИТЕЛЕЙ.		Составъ населенія; церкви и молитвенныя зданія; учебныя и благотворительныя заведе- нія; почтовыя станціи; яр- марки, базары, пристани; фабрики и заводы и т. п.
			Отъ уѣздн. города.	Отъ станок. кварт.		м. п.	ж. п.	
	Близъ границы Повѣ- ицкаго уѣзда съ Ар- хангельскою губерніею, по проселочной дорогѣ изъ с. Богоявленскаго въ Ругозерскій погостъ.							
3670	Сондаль, д.	при Сегозерѣ.	115	15	28	103	106	Кор. 103—106. Часовня православная.
3671	Саргозеро, с.	при Саргозерѣ.	128	28	27	65	68	Кор. и рус. 65—68. Цер- ковь православная. Ча- совня православная.
3672	Кушнаволокъ, д.	при Елгозерѣ.	175 <sup>1/2</sup>	60	13	65	52	Кор. 65—52. Часовня пра- вославная. Кузница.
3673	Коргуба, д.	при губѣ Ондозера.	190 <sup>1/2</sup>	75	19	66	67	Кор. 66—67. Часовня пра- вославная.
3674	Ондозеро, д.	при Ондозерѣ.	199 <sup>1/2</sup>	84	27	89	103	Кор. 89—103. Часовня православная. Кузница.
3675	Ругозерскій погостъ, с.	при Ругозерѣ.	225 <sup>1/2</sup>	119	75	224	222	Кор. и рус. 224—222. Церквей православныхъ 2. Часовня православная. Возостное правленіе Зем- ское училище. Мельница. Кузница.
	По правую сторону этой дороги.							
3676	Лакта, д.	при Сегозерѣ.	100	1/2	17	47	61	Кор. 47—61. Часовня пра- вославная.
3677	Иефентель - Наво- локъ (Горь-Наво- локъ), д.	при Сегозерѣ.	100	3/4	6	24	26	Кор. 24—26.
3678	Каличій островъ, д.	при Сегозерѣ.	120	20	8	32	33	Кор. 32—33. Часовня пра- вославная.
3679	Шалговара, д.	при Саргозерѣ.	138	88	8	31	30	Кор. 31—30. Часовня пра- вославная.
3680	Баранова гора, д.	при Елгозерѣ.	143	43	10	23	25	Кор. 23—25. Часовня пра- вославная.
3681	Карасъ-озеро, д.	при Карасъ-озерѣ.	230 <sup>1/2</sup>	115	5	15	17	Кор. 15—17.
	По лѣвую сторону этой дороги.							
3682	Берлуга, д.	при Сегозерѣ.	100	1	8	25	21	Кор. 25—21.
3683	Терманы (Термане), д.	при Сегозерѣ.	100	2	5	20	22	Кор. 20—22. Часовня пра- вославная.
3684	Юшко-губа, д.	при Малгозерѣ.	120	20	24	50	54	Кор. 50—54. Часовня пра- вославная.
3685	Петровъ-Наволокъ, д.	при Саргозерѣ.	130	30	4	20	23	Кор. 20—23. Часовня пра- вославная.

№	НАЗВАНІЕ НАСЕЛЕННЫХЪ МѢСТЪ.	ПОЛОЖЕНІЕ.	РАЗСТОЯНІЕ ВЪ ВЕРСТАХЪ.		ЧИСЛО ДВОРОВЪ.	ЧИСЛО ЖИТЕЛЕЙ.		Составъ населенія; церкви и молитвенныя зданія; учебныя и благотворительныя заведенія; почтовыя станціи; ярмарки, базары, пристани; фабрики и заводы и т. п.
			Отъ уѣздн. города.	Отъ станов. кварт.		м. п.	ж. п.	
3686	Сосновъ - Наволокъ, д.	при Саргозерѣ.	130	30	11	50	52	Кор. 50—52. Часовня православная.
3687	Венги-гора, д.	при р. Венги.	133	33	7	10	13	Кор. 10—13.
3688	Лазарева, д.	при оз. Лазарь.	144	44	16	49	54	Кор. 49—54. Часовня православная.
3689	Ча-Салма (Чесалма), д.	при оз. Чяхъ.	174	74	7	18	20	Кор. 18—20. Часовня православная.
3690	Гонги-Наволокъ, д.	при оз. Чяхъ.	176	76	10	50	53	Кор. 50—53. Часовня православная.
3691	Пелжула, д.	при оз. Пелкулъ.	159	59	6	25	30	Кор. 25—30. Часовня православная.
3692	Ежмезеро (Мойка), д.	при Ежмезерѣ.	209 <sup>1/2</sup>	94	2	2	5	Кор. 2—5.
На проселочной дорогѣ изъ Ругозерскаго погоста въ с. Реболы.								
3693	Тикша малая, д.	близь оз. Тикши.	238 <sup>1/2</sup>	132	1	4	8	Кор. 4—8.
3694	Морьенара (Малышья гора), д.	на концѣ оз. Бонрова.	255 <sup>1/2</sup>	149	4	7	5	Кор. 7—5.
3695	Тикшозеро, д.	при Тикшеозерѣ.	273 <sup>1/2</sup>	167	4	11	13	Кор. 11—13.
3696	Муеозеро, д.	при Муеозерѣ.	275	158	10	28	27	Кор. 28—27.
3697	Емельяновская, д.	при Торось-озерѣ.	335	205	7	44	38	Кор. 44—38.
3698	Варда, д.	при Торось-озерѣ.	329	211	5	19	24	Кор. 19—24.
3699	Ребольскій погостъ (Ребола), д.	при оз. Лекшѣ.	325	215	14	60	49	Кор. 60—49. Часовня православная. Волостное правленіе.
По правую сторону этой дороги.								
3700	Тикша большая, д.	при оз. Тикшѣ.	240 <sup>1/2</sup>	134	6	14	23	Кор. 14—23. Часовня православная.
3701	Мергуба, д.	при заливѣ оз. Тикша.	241 <sup>1/2</sup>	135	5	18	20	Кор. 18—20.
3702	Андропова гора, д.	при горѣ Андроновой.	245 <sup>1/2</sup>	139	2	13	11	Кор. 13—11.
3703	Большое озеро, д.	при оз. Большомъ.	288 <sup>1/2</sup>	182	9	32	35	Кор. 32—35.
3704	Челмозеро, д.	при Челмозерѣ.	275 <sup>1/2</sup>	169	4	14	17	Кор. 14—17.
3705	Леднозеро, д.	при оз. Ледно.	275 <sup>1/2</sup>	169	4	13	12	Кор. 13—12.
3706	Неакова, д.	при оз. Ледно.	272 <sup>1/2</sup>	166	6	22	18	Кор. 22—18.
3707	Кимась-озеро, с.	при оз. Кимась.	305 <sup>1/2</sup>	199	28	95	90	Кор. и рус. 95—90. Церковь православная.
3708	Озманинъ островъ, д.	при оз. Камась.	302 <sup>1/2</sup>	196	4	10	13	Кор. 10—13.
3709	Ногсука, д.	при Неккозерѣ.	315 <sup>1/2</sup>	209	12	33	35	Кор. 36—35. Часовня православная. Мельница.
3710	Вонгозеро, д.	при оз. Вонго и Перто.	320 <sup>1/2</sup>	214	4	8	12	Кор. 8—12.



№	НАЗВАНІЕ НАСЕЛЕННЫХЪ МѢСТЪ.	ПОЛОЖЕНІЕ.	РАЗСТОЯНІЕ ВЪВЕРСТАХЪ.		ЧИСЛО ДВОРОВЪ.	ЧИСЛО ЖИТЕЛЕЙ.		Составъ населенія; церкви и молитвенныя зданія; учебныя и благотворительныя заведенія; почтовыя станціи; ярмарки, базары, пристани; фабрики и заводы и т. п.
			Отъ уѣздн. города.	Отъ станок. кварт.		м. п.	ж. п.	
3711	Терно-губа (Терасй-губа), д.	близь оз. Кимасъ.	308 <sup>1</sup> / <sub>2</sub>	202	1	6	3	Кор. 6—8.
3712	Житный островъ, д.	близь оз. Кимасъ.	310 <sup>1</sup> / <sub>2</sub>	204	1	2	2	Кор. 2—2.
3713	Лунозеро, д.	при Лунозерѣ.	330 <sup>1</sup> / <sub>2</sub>	224	14	57	49	Кор. 57—49. Часовня православная. Мельница.
3714	Лужма-губа, д.	при р. Каменной.	345 <sup>1</sup> / <sub>2</sub>	239	1	4	4	Кор. 4—4.
3715	Быкъ-Наволокъ, д.	при оз. Каменномъ.	353 <sup>1</sup> / <sub>2</sub>	247	2	9	2	Кор. 9—2.
3716	Минозеро, д.	при Минозерѣ.	355 <sup>1</sup> / <sub>2</sub>	249	12	30	32	Кор. 30—32.
3717	Крестъ-Наволокъ, д.	при оз. Каменномъ.	360 <sup>1</sup> / <sub>2</sub>	254	1	5	6	Кор. 5—6.
3718	Концъ-островъ, д.	при оз. Торосѣ.	350	220	12	45	49	Кор. 45—49.
3719	Ронкула, д.	при оз. Ронкутѣ.	355	225	12	39	28	Кор. 39—28.
3720	Севастьянъ - Наволокъ, д.	при Торосъ-озерѣ.	335	205	7	22	26	Кор. 22—26.
3721	Кашки-Наволокъ, д.	при Торосъ-озерѣ.	335	205	1	4	1	Кор. 4—1.
	По лѣвую сторону этой дороги.							
3722	Новинка, д.	при Калдозерѣ.	243 <sup>1</sup> / <sub>2</sub>	137	1	4	7	Кор. 4—7.
	На проселочной дорогѣ отъ Рембольскаго до Лидозерскаго погоста, къ границѣ Повънецкаго уѣзда съ Петрозаводскимъ.							
3723	Кумчезеро, д.	при Кумчезерѣ.	64	69	24	65	80	Кор. 65—80. Часовня православная. Кузница.
3724	Каранкъ-озеро (Южный конецъ), с.	при Семчезерѣ.	77	56	25	77	98	Кор. и рус. 77—98. Церковь православная. Часовня православная. Волостное правленіе. Мельница. Кузница.
3725	Манду-сельга (Южный конецъ), д.	при Семчезерѣ.	78	56	9	37	30	Кор. 37—30. Мельницъ 2. Кузница.
3726	Сельга большая (Южный конецъ), д.	при Семчезерѣ.	79	56	12	35	44	Кор. 35—44. Кузницъ 2.
3727	Торосъ-озеро, д.	при Торосъ-озерѣ.	84	58	20	58	67	Кор. 58—67. Часовня православная.
3728	Юстозеро (Юштозерский погостъ), д.	при Юстозерѣ.	94	68	35	118	127	Часовня православная. Кузницъ 2.
3729	Семчегора Ниюки), д.	при горѣ Семчѣ.	103	77	7	20	24	Часовня православная. Мельница.
3730	Сондозеро, д.	при Сондозерѣ.	172	66	32	107	121	Кор. 107—121.
3731	Кочезеро, д.	при Кочезерѣ.	180	74	2	7	14	Кор. 7—14.

№	НАЗВАНІЕ НАСЕЛЕННЫХЪ МѢСТЪ.	ПОЛОЖЕНІЕ.	РАЗСТОЯНІЕ ВЪ ВЕРСТАХЪ.		ЧИСЛО ДВОРОВЪ.	ЧИСЛО ЖИТЕЛЕЙ.		Составъ населенія; церкви и молитвенныя зданія; учебныя и благотворительныя заведенія; почтовыя станціи; ярмарки, базары, пристани; фабрики и заводы и т. п.
			Отъ уѣздн. города.	Отъ станов. кварт.		м. п.	ж. п.	
3732	Норосъ - озеро (Заручье), д.	при р. Суиѣ.	201	95	1	6	5	Кор. 6—5.
3733	Норосъ-озеро, с.	при р. Суиѣ.	202	96	26	69	71	Кор. 69—71. Церковь православная. Волостное правленіе.
3734	Ногламинскій заводъ, зав.	близь р. Суиы.	207	111	1	населенія не означено.		Церковь православная. Чугунно-литейный заводъ.
3735	Кудамы-губа, д.	при Лепесь-Ламбѣ.	247	121	16	49	40	Кор. 49—40.
3736	Ушкала, д.	при р. Суиѣ.	257	131	6	27	17	Кор. 27—17.
3737	Гимольскій погостъ, с.	при Сунозерѣ.	267	141	18	69	71	Кор. и рус. 69—71. Церковь православная.
3738	Ройнъ-Нанолокъ, д.	при Сунозерѣ.	273	147	8	23	31	Кор. 29—31.
3739	Клюшина гора, д.	при колодцахъ.	279	153	15	63	46	Кор. 63—46.
3740	Луба-Сальма (Лумба-Сальма), д.	при оз. Лубосальмѣ.	296	172	15	47	36	Кор. 47—36.
3741	Шаверки-озеро, д.	при оз. Шаверки.	251	209	1	2	—	Кор. 2.—
3742	Лендеры, д.	при оз. Лендерѣ.	273	242	10	24	35	Кор. 24—35.
3743	Лонуть-островъ, д.	при Лонуть-озерѣ.	275	232	3	6	11	Кор. 6—11.
3744	Кинювары, д.	при Карги-озерѣ.	300	252	14	45	45	Кор. 45—45.
3745	Наннина гора, д.	при колодцахъ.	315	225	2	6	5	Кор. 6—5.
3746	Григорьевъ - Нанолокъ, д.	при оз. Лекшѣ.	326	216	7	31	35	Кор. 31—35.
3747	Нельвозеро, д.	при р. Суиѣ.	214	107	14	43	57	Кор. 43—57.
3748	Линдозерскій погостъ (Линдозеро-верхней горы), с.	при р. Суиѣ.	136	120	15	48	49	Кор. и рус. 48—49. Церковь православная. Часовня православная.
3749	Нонизовскан, д.	при р. Суиѣ.	135	121	25	61	83	Кор. 61—83. Мельница. Кузница.
По правую сторону этой дороги.								
3750	Семчезерскій погостъ, с.	при Семчезерѣ.	85	48	15	47	59	Кор. и рус. 47—59. Церковь православная. Часовня православная. Кузница.
3751	Сѣверный конецъ Семчезера, с.	при Пальзерѣ.	85	48	8	17	19	Кор. 17—19. Церковь православная.
3752	Загубье Семчезера, д.	при Пальзерѣ.	85	48	20	83	79	Кор. 83—79. Часовня православная.
3753	Рахнозеро, д.	при Рахнозерѣ.	100	33	2	5	10	Кор. 5—10. Часовня православная.
3754	Большой островъ, д.	при Семчезерѣ.	81	52	1	3	10	Кор. 3—10.
3755	Янтозерскій погостъ, с.	при Янтозерѣ.	160	54	10	35	49	Кор. и рус. 35—49. Церковь православная.
3756	Кельюса, д.	при Янтозерѣ.	160 <sup>1/2</sup>	54 <sup>1/2</sup>	14	52	53	Кор. 52—53.
3757	Кичилова, д.	при Янтозерѣ.	160 <sup>1/2</sup>	54 <sup>1/2</sup>	1	3	5	Кор. 3—5.
3758	Малива (Южный конецъ), д.	при Янтозерѣ.	161	55	9	25	33	Кор. 25—33.
3759	Бочкина, д.	при Янтозерѣ.	160 <sup>1/2</sup>	54 <sup>1/2</sup>	4	15	13	Кор. 15—13.

№	НАЗНАЧЕНІЕ НАСЕЛЕННЫХЪ МѢСТЪ.	ПОЛОЖЕНІЕ.	РАЗСТОЯНІЕ ВЪ ВЕРСТАХЪ.		ЧИСЛО ДВОРОВЪ.	ЧИСЛО ЖИТЕЛЕЙ.		Составъ населенія; церкви и молитвенныя зданія; учебныя и благотворительныя заведенія; почтовыя станціи; ярмарка, базары, пристани; фабрики и заводы и т. п.
			Отъ уѣздн. города.	Отъ станов. кварт.		м. п.	ж. п.	
3760	Архинъ-Наволоокъ, д.	при Янгозерѣ.	160 <sup>1/2</sup>	54 <sup>1/2</sup>	2	6	3	Кор. 6—3.
3761	Чернозеро (Севастьяновскій-Наволоокъ), д.	при Чернозерѣ.	168	62	8	30	21	Кор. 30—21.
3762	Сукозеро, д.	при Сукозерѣ.	279	153	1	5	5	Кор. 5—5.
3763	Нужана-губа, д.	при оз. Вонзерѣ	289	165	5	6	15	Кор. 6—15.
3764	Островъ, д.	при Ландозерѣ.	294	170	1	7	2	Кор. 7—2.
3765	Сойнозеро (Соймагора), д.	при Сойнозерѣ.	308	184	10	45	32	Кор. 45—32.
3766	Пенги-озеро, д.	при Пенгиозерѣ.	245	175	2	5	10	Кор. 5—10.
3767	Лима-губа, д.	при Мустаозерѣ.	267	237	2	8	4	Кор. 8—4.
3768	Тужна (Тужни), д.	при Тужны-Ламбѣ.	303	257	9	34	35	Кор. 34—35.
3769	Челки-озеро, д.	при Челкиозерѣ.	310	267	8	26	24	Кор. 26—24.
3770	Иванъ-Наволоокъ, д.	при оз. Лекшѣ.	315	272	1	5	8	Кор. 5—8.
3771	Фофановская, д.	при оз. Лекшѣ.	315	272	5	10	11	Кор. 10—11.
3772	Гафъ-островъ, д.	при оз. Лекшѣ.	319	276	4	15	22	Кор. 15—22.
3773	Побросна гора, д.	при Карги-озерѣ.	300	252	6	17	19	Кор. 17—19.
3774	Костомукса, д.	при оз. Костомуксѣ.	222	127	8	34	39	Кор. 34—39.
3775	Усть-Суна - Ландозеро, д.	при р. Сунѣ.	138	118	6	18	22	Кор. 18—22.
По лѣвую сторону этой дороги.								
3776	Сѣверный конецъ Салтнанолака, с.	при Палъозерѣ.	92	90	28	114	110	Кор. и рус. 114—110. Церковь православная. Земское училище. Мельницъ 2.
3777	Южный конецъ Салтнанолака, с.	при Палъозерѣ.	92	90	26	90	93	Кор. и рус. 90—93. Церковь православная. Часовня православная.
3778	Гора-Салтнанолокъ, д.	при Палъозерѣ.	92	90	21	72	63	Кор. 72—63.
3779	Березовый Порогъ (Койнукары), д.	при р. Сунѣ.	110	108	32	89	94	Кор. 89—94.
3780	Сухое озеро, д.	при оз. Сухомъ.	112	110	3	9	11	Кор. 9—11.
3781	Ганги-Ламба (Фонина), д.	при Ганги-Ламбѣ.	115	113	5	20	21	Кор. 20—21.
3782	Сивная гора, д.	при Мотозерѣ.	285	157	7	21	26	Кор. 21—26.
3783	Легмала, д.	при Ландозерѣ.	293	169	3	14	8	Кор. 14—8.
3784	Антоновъ островъ, д.	при Ландозерѣ.	294	170	1	2	4	Кор. 2—4.
3785	Насильева гора, д.	при Ландозерѣ.	294	170	6	16	18	Кор. 16—18.
3786	Кибатъ-Наволоокъ, д.	при оз. Лендерѣ.	273	242	6	18	18	Кор. 18—18.
3787	Сулой-Островъ, д.	при Сулой-озерѣ.	277	236	5	17	17	Кор. 17—17.
3788	Лужна, д.	при Тулось-озерѣ.	372	277	7	25	29	Кор. 25—29.
3789	Тулось-озеро, д.	при Тулось-озерѣ.	362	283	3	9	12	Кор. 9—12.

№	НАЗВАНІЕ НАСЕЛЕННЫХЪ МѢСТЪ.	ПОЛОЖЕНІЕ.	РАЗСТОЯНІЕ ВЪ ВЕРСТАХЪ.		ЧИСЛО ДВОРОВЪ.	ЧИСЛО ЖИТЕЛЕЙ.		Составъ населенія; церкви и молитвенныя зданія; учебныя и благотворительныя заведенія; почтовыя станціи; ярмарки, базары, ярстаны; фабрики и заводы и т. п.
			Отъ уѣздн. города.	Отъ станов. кварт.		м. п.	ж. п.	
3790	Тулинвара (Вътрешная гора), д.	на горѣ Тули.	362	283	3	11	13	Кор. 11—13.
3791	Корошки-озеро, д.	при Корошки-озерѣ.	357	227	5	17	16	Кор. 17—16.
3792	Колвась-озеро, д.	при Колвась-озерѣ.	337	227	17	61	68	Кор. 61—68.
3793	Струна, д.	при Ламбѣ-Струна.	335	225	2	7	8	Кор. 7—8.
3794	Большой Наволокъ, д.	при Ламбѣ-Струна.	334	224	1	4	7	Кор. 4—7.
3795	Занць-Салма (Энисъ), д.	при Салмѣ-Занць.	333	223	1	1	2	Кор. 1—2.
3796	Широкій Наволокъ, д.	при Улгосъ-Салмѣ.	327	217	1	3	3	Кор. 1—3.
3797	Пунтула, д.	при оз. Лекша.	326	216	2	16	11	Кор. 16—11.
3798	Корбозеро, д.	при Корбозерѣ.	150	136	6	19	26	Кор. 19—26. Часовня православная. Мельница. Кузница.
3799	Сельга малая, д.	при Мадой Сельгѣ.	150	136	5	13	17	Кор. 13—17.

## VII. ПУДОЖЕМСКИЙ УЪЗДЪ.

№	НАЗВАНИЕ НАСЕЛЕННЫХЪ МѢСТЪ.	ПОЛОЖЕНІЕ.	РАЗСТОЯНІЕ ВЪВЕРСТАХЪ.		ЧИСЛО ДВОРОВЪ.	ЧИСЛО ЖИТЕЛЕЙ.		Составъ населенія; церкви и молитвенныя зданія; учебныя и благотворительныя заведенія; почтовыя станціи; ярмарки, базары, пристани; фабрики и заводы и т. п.
			Отъ уѣзди. города.	Отъ станов. кварт.		м. п.	ж. п.	
	<b>1-й СТАНЪ.</b>							
	По почтовому тракту отъ г. Пудожа на г. Вытегру.							
	<i>(Станов. кварт. въ уезд. юр. Пудожъ).</i>							
3800	Журавицкая (пос.: Журавицы, Землинская, Васюковская и Панкратовская), д.	при рч. Журавкѣ.	1	1	9	26	21	
3801	Жеребцовская (Жеребчиха), д.	на лѣв. берегу р. Водлы.	1 <sup>1/2</sup>	1 <sup>1/2</sup>	5	11	23	
3802	Гурьевская Нустошъ, д.	на лѣв. берегу р. Водлы.	1 <sup>3/4</sup>	1 <sup>3/4</sup>	9	23	27	Часовня православная.
3803	Новинская, д.	на лѣв. берегу р. Водлы.	3	3	5	12	12	
3804	Уржановская (Уракова), д.	на лѣв. берегу р. Водлы.	2 <sup>3/4</sup>	2 <sup>3/4</sup>	8	22	24	
3805	Корчагинская, д.	при колодцахъ.	22	22	36	92	87	Часовня православная. Мельница 2.
3806	Корышевская (Корелы), д.	при колодцахъ.	20	20	5	14	14	
3807	Алексѣевская, д.	при оз. Муркѣ.	18	18	8	18	18	
3808	Матвѣевское (Нижне-жемскій погостъ), с.	при Мумозерѣ.	19	19	11	39	45	Церковь православная. Земское училище. Ярмарка. Мельница.
3809	Подберезская, д.	при колодцахъ.	19	19	16	40	50	Обывательская станція.
3810	Гора Иконлена (Амоски Иванова), д.	при Мумозерѣ.	19	19	14	40	39	Часовня православная.
3811	Великодворское (Гукувскій погостъ), с.	при рч. Гакукѣ.	30 <sup>1/2</sup>	30 <sup>1/2</sup>	14	35	39	Церковь православная.
3812	Алексинская (Селькинская), д.	при рч. Гакукѣ.	31	31	7	15	15	Часовня православная.
3813	Князевская, д.	при рч. Гакукѣ.	31	31	5	9	14	
3814	Тучина гора, д.	при рч. Гакукѣ.	31 <sup>1/2</sup>	31 <sup>1/2</sup>	7	16	14	

№	НАЗВАНІЕ НАСЕЛЕННЫХЪ МѢСТЪ.	ПОЛОЖЕНІЕ.	РАЗСТОЯНІЕ ВЪ ВЕРСТАХЪ.		ЧИСЛО ДВОРОВЪ.	ЧИСЛО ЖИТЕЛЕЙ.		Составъ населенія; церкви и молитвенныя зданія; учебныя и благотворительныя заведенія; почтовыя станціи; ярмарки, базары, пристани; фабрики и заводы и т. п.
			Отъ уѣздн. города.	Отъ станов. кварт.		м. п.	ж. п.	
3815	Худой Уголь, д.	при рч. Гакуксѣ.	30 <sup>1/2</sup>	30 <sup>1/2</sup>	11	30	34	
3816	Николаевская, д.	при рч. Гакуксѣ.	31	31	4	9	13	Обывательская станція.
3817	Харловская, д.	при рч. Гакуксѣ.	32	32	4	5	13	
3818	Силевская (Симкова), д.	при колодцахъ.	32	32	9	26	36	Мельница.
По правую сторону этого тракта.								
3819	Бисононовская (Бисоно Устье), д.	при оз. Онежскомъ.	32	32	9	48	48	Мельница.
3820	Бахтинская (Бахтина), д.	при Караозерѣ.	23	23	10	18	23	
3821	Наншеская, д.	при Караозерѣ.	23	23	5	9	14	
3822	Якушевская, д.	при Караозерѣ.	23	23	29	90	100	Мельница.
3823	Фоминская (Максима Лушина), д.	при Караозерѣ.	23	23	9	35	31	
3824	Феофилово-Горская (Осинова гора), д.	при Караозерѣ.	24	24	19	50	51	Часовня православная. Мельница.
3825	Давыдовская (Матвѣевская), д.	при Караозерѣ.	24	24	8	29	27	Часовня православная.
3826	Никитинская (Ермошки Артемьева), д.	при Караозерѣ.	23	23	19	55	46	
3827	Юрпучская пос.: Ивановская, Завочниковская и За озеромъ Юла), д.	при Караозерѣ.	23	23	12	30	35	
3828	Долгоручейская, д.	при безымянномъ ручьѣ.	20	20	1	3	7	
3829	Акуловская (Антонъ Патракова), д.	при безымянномъ ручьѣ.	20	20	18	52	53	Часовня православная. Мельница.
3830	Знаменская, д.	при безымянномъ ручьѣ.	20	20	1	6	5	
3831	Черненская (Чернина, Черный Дворъ или Старочерненская), д.	при безымянномъ ручьѣ.	22	22	8	21	23	Часовня православная.
3832	Шилниковская (Яковлевская или Филипова), д.	при колодцахъ.	22	22	17	37	57	
3833	Каршевская (Наванка Сивка), д.	при колодцахъ.	21	21	19	64	74	
3834	Великодворское (Никитино-Георгиевскій погостъ), с.	при колодцахъ.	21	21	15	41	47	Церковь православная. Мельница.
3835	Ярчевская (Никитинская), д.	при рч. Черной.	22	22	28	59	91	
3836	Вигорская (Александровская), д.	при рч. Черной.	22	22	19	44	61	Мельница.

№	НАЗВАНІЕ НАСЕЛЕННЫХЪ МѢСТЪ.	ПОЛОЖЕНІЕ.	РАЗСТОЯНІЕ ВЪ ВЕРСТАХЪ.		ЧИСЛО ДВОРОВЪ	ЧИСЛО ЖИТЕЛЕЙ.		Составъ населенія; церкви и молитвенныя зданія; учебныя и благотворительныя заведенія; почтовыя станціи; ярмарки, базары, пристани; фабрики и заводы и т. п.
			Отъ уѣздн. города.	Отъ станов. кварт.		м. п.	ж. п.	
3837	Росликовская (Ларионовская), д.	при рч. Черной.	23	23	14	43	48	Кожевенное заведеніе.
3838	Кичаговецкая (Александровская), д.	при рч. Черной.	23	23	20	42	54	Мельница.
3839	Муромскій мужскій монастырь (Мурманскій), монасты.	при рч. Черной.	36	36	3	5	—	Церквей православныхъ 3.
3840	Подмонастырская, д.	при рч. Черной.	36	36	7	17	19	
По лѣвую сторону этого тракта.								
3841	Панозеро (Панозеро), д.	при рч. Панозеркѣ.	7	7	13	34	40	Часовня православная.
3842	Литова Сельга (Лобечи), д.	при колодцахъ.	50	50	17	35	45	Часовня православная.
3843	Сорочье-Поле (Лобечи), д.	при колодцахъ.	50	50	18	50	48	
3844	Ранняя гора, д.	при колодцахъ.	29	29	19	65	58	
По теченію р. Водлы отъ Пудожа до впаденія ея въ Онежское озеро.								
3845	Филимоновская (Филимоновка), д.	при р. Водлѣ.	3	3	19	50	70	Часовня православная. Волостное правленіе. Обязательская станція.
3846	Подосенская, д.	при р. Водлѣ.	3	3	8	18	20	
3847	Харловская, д.	при р. Водлѣ.	4	4	29	79	71	Часовня православная.
3848	Аванасьевская (Подпорожье), д.	при р. Водлѣ.	7	7	10	30	32	Часовня православная.
3849	Захарьевская (Подпорожье), д.	при р. Водлѣ.	7	7	10	48	53	
3850	Бочинская, д.	при р. Водлѣ.	15	15	7	29	24	
3851	Бальбинская (Балкинская), д.	при р. Водлѣ.	16	16	20	45	56	Часовня православная. Лыотренальное заведеніе.
3852	Дигель-Наволокъ, д.	при р. Водлѣ.	17	17	13	21	35	Часовня православная.
3853	Трубинская, д.	при р. Водлѣ.	19	19	11	20	41	
3854	Климовская (Ованская), д.	при р. Водлѣ.	19	19	1	1	3	
3855	Кашинская, д.	при р. Водлѣ.	20	20	7	16	18	Часовня православная.
3856	Семеновская, д.	при р. Водлѣ.	20	20	26	81	79	Часовня православная. Обязательская станція.
3857	Гагарская, д.	при р. Водлѣ.	21	21	7	15	16	
3858	Теребовская (Шильскій ноговь), с.	при р. Водлѣ.	25	25	11	41	35	Церковь православная.
3859	Бѣлоглазовская (Иновская), д.	при р. Водлѣ.	25 <sup>1/2</sup>	25 <sup>1/2</sup>	6	20	15	
3860	Шильскій заводъ, 186.	при р. Водлѣ.	26	26	6	50	15	Лесопильный заводъ.

№	НАЗВАНІЕ НАСЕЛЕННЫХЪ МѢСТЪ.	ПОЛОЖЕНІЕ.	РАЗСТОЯНІЕ ВЪ ВЕРСТАХЪ.		ЧИСЛО ДВУРОГЪ.	ЧИСЛО ЖИТЕЛЕЙ.		Составъ населенія; церкви и молитвенныя зданія; учебныя и благотворительныя заведенія; почтовыя станціи; ярмарки, базары, пристани; фабрики и заводы и т. п.
			Отъ уѣзда. города.	Отъ станок. кварт.		м. п.	ж. п.	
	Близъ праваго берега р. Воды.							
3861	Третьяковская, д.	при рч. Шалицѣ.	23	23	5	6	4	
3862	Усовская, д.	при рч. Шалицѣ	24	24	2	9	7	
3863	Зеловская, д.	при рч. Шалицѣ.	25	25	3	13	10	
3864	Рогозинская, д.	при рч. Шалицѣ.	25	25	5	13	19	
3865	Бекетовская (Полянская), д.	при рч. Шалицѣ.	26	26	8	19	12	
3866	Мошниковская, д.	при рч. Шалицѣ.	25	25	2	3	3	
3867	Дунаевская, д.	при рч. Шалицѣ.	25	25	7	11	17	
3868	Кузнецовская (Корельская), д.	при рч. Шалицѣ.	25	25	10	33	36	
3869	Ивановская (Ермолинская), д.	при рч. Шалицѣ.	26	26	12	29	22	Часовня православная.
3870	Прилуцкая (Корельскій конецъ), д.	при рч. Шалицѣ.	27	27	2	6	3	
3871	Колтоноговская (Молчюговская или Новлянская), д.	при рч. Шалицѣ.	27	27	4	10	16	
3872	Пустошкина мельница, д.	при рч. Шалицѣ.	35	35	4	13	12	
	По проселочной дорогѣ отъ г. Пудожа на г. Повѣнецъ.							
3873	Сарозерская (Сарозеро), д.	при Сарозерѣ.	25	25	8	24	27	Часовня православная. Обязательская станція.
3874	Загубская, д.	при оз. Купецкомъ.	42	42	4	15	17	Часовня православная.
3875	Мелентьевская, д.	при оз. Купецкомъ.	45	45	21	62	70	Часовня православная.
3876	Ручьевская, д.	при оз. Купецкомъ.	42	42	5	11	12	Часовня православная.
3877	Киларевская, д.	при оз. Купецкомъ.	42	42	5	18	18	
3878	Тарасогорская, д.	при оз. Купецкомъ.	43	43	1	3	3	
3879	Аваньинская, д.	при оз. Купецкомъ.	47	47	4	13	10	Часовня православная.
3880	Климовская, д.	при оз. Купецкомъ.	44 <sup>1/2</sup>	44 <sup>1/2</sup>	16	46	48	Кожевническое заведеніе.
3881	Дергачевская (Ергачевская), д.	при оз. Купецкомъ.	44 <sup>1/2</sup>	44 <sup>1/2</sup>	2	7	4	
3882	Михалевская, д.	при оз. Купецкомъ.	44 <sup>1/2</sup>	44 <sup>1/2</sup>	4	16	14	
3883	Алексеѣвская, д.	при оз. Купецкомъ.	44 <sup>1/2</sup>	44 <sup>1/2</sup>	14	52	44	Мельница.
3884	Кильновская (Кильнога), д.	при оз. Купецкомъ.	46	46	10	37	38	Часовня православная.
3885	Маткажа, д.	при оз. Купецкомъ.	48	48	6	25	29	Часовня православная.
3886	Копилозерская (на озерѣ Копилозерѣ), д.	на остр. Копилозера.	65	65	5	15	12	



№	НАЗВАНІЕ НАСЕЛЕННЫХЪ МѢСТЪ.	ПОЛОЖЕНІЕ.	РАЗСТОЯНІЕ ВЪВЕРСТАХЪ.		ЧИСЛО ДВОРОВЪ.	ЧИСЛО ЖИТЕЛЕЙ.		Составъ населенія; церкви и молитвенныя зданія; учебныя и благотворительныя заведенія; почтовыя станціи; ярмарки, базары, пристани; фабрики и заводы и т. п.
			Отъ уѣздн. города.	Отъ станокв. кварт.		м. п.	ж. п.	
3887	Костинское (Несчанскій приходъ), с.	при оз. Онежскомъ.	63	63	35	118	137	Церковь православная.
3888	Харинская, д.	при оз. Онежскомъ.	63	63	11	38	43	Часовня православная.
3889	Крежъ Правосудовъ (Крежевская), д.	при оз. Онежскомъ.	63	63	11	43	36	
3890	Ялгандъ-Сельга, д.	при рч. Ялгандъ.	61	61	5	27	27	
3891	Копоновская (Копоновская), д.	при оз. Онежскомъ.	63	63	14	56	59	Часовня православная.
3892	Сиверская, д.	при оз. Онежскомъ.	64	64	29	93	103	Часовня православная.
3893	Туба-рѣчка (Верховская), д.	при рч. Тубѣ.	76	76	5	26	34	
3894	Туба-рѣчка (Низовская), д.	при рч. Тубѣ.	76	76	4	17	16	Часовня православная.
По правую сторону этой дороги.								
3895	Кисляковская, д.	при оз. Купецкомъ.	41	41	7	28	29	
3896	Бураковская, д.	при оз. Купецкомъ.	41	41	19	32	64	Часовня православная.
3897	Лидинская, д.	при оз. Купецкомъ.	42	42	18	49	53	
3898	Новинское (Купецкій погостъ), с.	при оз. Купецкомъ.	43	43	3	8	11	Церковь православная.
3899	Роймовская, д.	при оз. Изгорскомъ.	43	43	3	6	6	
3900	Андѣевская, д.	при оз. Купецкомъ.	40	40	10	55	54	Возостное правленіе. Обывательская станція.
3901	Воробьевская, д.	при оз. Купецкомъ.	40	40	10	37	41	Часовня православная.
3902	Наволокъ (Тубозеро), д.	при Тубозерѣ.	58	58	6	27	21	Церковь православная.
3903	Загубская (Загубье), д.	при Тубозерѣ.	58	58	3	12	16	
3904	Гаршина гора (Гаршинская), д.	при Тубозерѣ.	57	57	1	7	7	
3905	Бѣлеса гора, д.	при Тубозерѣ.	61	61	4	8	12	
3906	Сипрова, д.	при Тубозерѣ.	57 <sup>1/2</sup>	57 <sup>1/2</sup>	3	9	4	
3907	Минутная гора, д.	при Тубозерѣ.	57 <sup>1/2</sup>	57 <sup>1/2</sup>	2	8	7	
3908	Островская, д.	при Тубозерѣ.	60	60	3	11	12	
3909	Филина гора, д.	при Тубозерѣ.	58	58	2	15	19	
3910	Падунъ, д.	при рч. Тубѣ.	79	79	1	4	2	Мельница.
3911	Изгорская, д.	при оз. Изгорскомъ.	47	47	9	32	30	Часовня православная.
3912	Кипровъ - Наволокъ, д.	при Рындозерѣ.	54	54	3	7	10	
3913	Свободная гора (Мечная гора), д.	при Рындозерѣ.	54 <sup>1/2</sup>	54 <sup>1/2</sup>	3	15	10	

№	НАЗВАНІЕ НАСЕЛЕННЫХЪ МѢСТЪ.	ПОЛОЖЕНІЕ.	РАЗСТОЯНІЕ ВЪ ВЕРСТАХЪ.		ЧИСЛО ДВУРОГЪ.	ЧИСЛО ЖИТЕЛЕЙ.		Составъ населенія; церкви и молитвенныя зданія; учебныя и благотворительныя заведенія; почтовыя станціи; ярмарки, базары, пристани; фабрики и заводы и т. п.
			Отъ уѣзди. города.	Отъ станов. кварт.		м. п.	ж. п.	
3914	Балдина гора (Большая гора), д.	при Рындозерѣ.	55	55	6	27	30	
3915	Исѣдковская, д.	при Рындозерѣ.	55	55	6	27	18	Часовня православная.
3916	Рагнозеро, д.	при Рагнозерѣ.	75	75	16	64	57	Часовня православная.
3917	Исѣдковъ слѣдъ (Стайное поле), д.	при Сумозерѣ.	15	15	8	10	11	Почтовая и обывательская станція.
3918	Сумозеро гора, д.	при Сумозерѣ.	15	15	22	19	12	
3919	Нопника, д.	при Сумозерѣ.	15	15	11	19	24	Часовня православная.
По лѣвую сторону этой дороги.								
3920	Перхъ-Наволокъ, д.	при оз. Онежскомъ.	43	43	6	17	19	
3921	Чажна, д.	при оз. Онежскомъ.	42	42	11	39	34	
3922	Никитинская, д.	при оз. Онежскомъ.	47	47	3	12	16	
3923	Петрушевская (Рокса-Сельга), д.	при оз. Онежскомъ.	58	58	8	29	31	
3924	Маръ-Наволокъ, д.	при оз. Онежскомъ.	48	48	20	70	74	Часовня православная. Кожевенное заведеніе.
3925	Уная губа, д.	при оз. Онежскомъ.	34	34	4	16	30	
3926	Лукоостровское (Упожъ), с.	при Лукоостровѣ.	46	46	6	20	24	Церковь православная.
Около Водлозера на его островахъ и по ближайшимъ къ нему озерамъ.								
3927	Бостилово, д.	при Водлозерѣ.	56	56	9	26	37	
3928	Маткалахта, д.	при Водлозерѣ.	56	56	6	21	27	
3929	Куганаволокъ большой, д.	при Водлозерѣ.	60	60	16	53	59	Часовня православная. Владостное правленіе. Обывательская станція.
3930	Куганаволокъ малый, д.	при Водлозерѣ.	60	60	9	32	40	Часовня православная.
3931	Кузестровъ, д.	при Водлозерѣ.	63	63	4	12	20	Часовня православная.
3932	Ковасалма (Ковасальма), д.	при Водлозерѣ.	55	55	10	26	22	Часовня православная.
3933	Нога малая, д.	при Водлозерѣ.	55	55	10	27	27	
3934	Нога большая (Водлозерскій Пречистенскій погостъ), с.	при Водлозерѣ.	55	55	16	37	56	Церковь православная.
3935	Гумаръ-Наволокъ, д.	при Водлозерѣ.	68	68	14	38	48	Часовня православная.
3936	Навдиноль (Навдиноле), д.	при Водлозерѣ.	70	70	2	9	12	

№	НАЗВАНІЕ НАСЕЛЕННЫХЪ МѢСТЪ.	ПОЛОЖЕНІЕ.	РАЗСТОЯНІЕ ВЪ ВЕРСТАХЪ.		ЧИСЛО ДВОРОВЪ.	ЧИСЛО ЖИТЕЛЕЙ.		Составъ населенія; церкви и молитвенныя зданія; учебныя и благотворительныя заведенія; почтовыя станціи; ярмарки, базары, пристани; фабрики и заводы и т. п.
			Отъ уѣздн. города.	Отъ станов. кварт.		м. п.	ж. п.	
3937	Путилово, д.	при Водлозерѣ.	68	68	18	46	52	Часовня православная.
3938	Варинишда (Вариниш-сельда), д.	при Водлозерѣ.	79	79	9	17	34	
3939	Рахкойла, д.	при Водлозерѣ.	80	80	9	23	25	Часовня православная.
3940	Гость-Наволокъ (Госъ-Наволокъ), д.	при Водлозерѣ.	80	80	8	20	22	Часовня православная.
3941	Загорье, д.	при Водлозерѣ.	90	90	5	21	26	Часовня православная. Мельница.
3942	Голья гора, д.	при Водлозерѣ.	90	90	10	32	34	
3943	Великостровъ, д.	на Великостровѣ.	60	60	8	35	42	
3944	Выгостровъ, д.	на Великостровѣ.	57	57	8	18	27	Часовня православная.
3945	Охтомъ-Островъ, д.	на Охтомъ-островѣ.	65	65	12	38	43	Часовня православная.
3946	Рагуново, д.	на остр. Рагуновѣ.	65	65	11	35	44	Часовня православная.
3947	Пелгостровъ, д.	на Пелгостровѣ.	65	65	9	36	31	Часовня православная.
3948	Быковская (Быковна, Наволокъ), д.	на Пелгостровѣ.	66	66	5	23	23	
3949	Канза-Наволокъ, д.	на остр. Канзанаволокъ.	72	72	24	65	80	Часовня православная.
3950	Коскосалма, д.	на остр. Канзанаволокъ.	79	79	9	28	21	
3951	Курилово, д.	на остр. Канзанаволокъ.	79	79	9	24	23	Часовня православная.
3952	Подгорье, д.	на остр. Канзанаволокъ.	79	79	9	28	22	
3953	Онгилова гора, д.	на остр. Канзанаволокъ.	79	79	9	17	31	
3954	Калгостровъ, д.	на Калгостровѣ.	75	75	15	46	66	
3955	Коснишъ дворъ, д.	на Калгостровѣ.	75	75	4	14	20	
3956	Михайловская, д.	на Калгостровѣ.	75	75	3	8	19	Часовня православная.
3957	Водлозерскій Ильинскій погостъ, пог.	на остр. Ильинскомъ.	75	75	3	3	4	Церковь православная.
3958	О Водлу рѣку о Вамской пороги, д.	при рр. Водлѣ и Вамѣ.	90	90	3	11	10	
3959	О Водлу рѣку о бороной пороги, д.	при рр. Водлѣ и Вамѣ.	90	90	4	19	15	Мельница.
3960	Чулла, д.	при р. Вамѣ.	66	66	16	51	46	
3961	Вама, д.	при р. Вамѣ.	75	75	13	13	11	Часовня православная. Мельница.
3962	Апу-ривская, д.	при р. Вамѣ.	75	75	3	9	12	
3963	Шимасъ-озеро, д.	при Шимасъ-озерѣ.	98	98	12	41	38	Часовня православная. Мельница 2.
3964	Келкозеро, д.	при Келкозерѣ.	97	97	4	17	19	Часовня православная.
3965	Укшезеро, д.	при Укшезерѣ.	110	110	4	19	15	Часовня православная.
3966	Калакунда, д.	при рч. Илекѣ.	105	105	5	18	16	Часовня православная.

№	НАЗВАНІЕ НАСЕЛЕННЫХЪ МѢСТЪ.	ПОЛОЖЕНІЕ.	РАЗСТОЯНІЕ ВЪВЕРСТАХЪ.		ЧИСЛО ДВОРОВЪ.	ЧИСЛО ЖИТЕЛЕЙ.		Составъ населенія; церкви и молитвенныя зданія; учебныя и благотворительныя заведенія; почтовыя станціи; ярмарки, базары, пристани; фабрики и заводы и т. п.
			Отъ уѣзди. города.	Отъ станов. кварт.		м. п.	ж. п.	
	По р. Водлѣ, вверхъ по ея теченію отъ г. Пудожа.							
3967	Истоминская (Ключниковская Большая двора), д.	на лѣв. берегу р. Водлы.	1 <sup>1/2</sup>	1 <sup>1/2</sup>	13	45	41	Часовня православная.
3968	Левинская (Градникская), д.	на лѣв. берегу р. Водлы.	2	2	4	16	13	
3969	Каракулинская, д.	на лѣв. берегу р. Водлы.	2 <sup>1/2</sup>	2 <sup>1/2</sup>	8	25	30	
3970	Слишнская (Трухачна и Сурова), д.	на лѣв. берегу р. Водлы.	2	2	3	6	11	Часовня православная.
3971	Мичевская, д.	при оз. Мачевскомъ и руч. Еровомъ.	2	2	9	23	30	Часовня православная.
3972	Лариошинская, д.	на лѣв. берегу р. Водлы.	2 <sup>1/2</sup>	2 <sup>1/2</sup>	7	14	20	Часовня православная.
3973	Натрактенская (Жаркова), д.	на лѣв. берегу р. Водлы.	3	3	3	29	35	Часовня православная.
3974	Елькинская (Чуронайка Родионова), д.	на прав. берегу р. Водлы.	4	4	11	26	34	Часовня православная.
3975	Кашеваровская (Чуронайка Андрея Евремова), д.	на прав. берегу р. Водлы.	5	5	11	32	27	
3976	Ножевская (Ножва), д.	на прав. берегу р. Водлы.	5	5	28	74	84	Часовня православная.
3977	Кондаковская (Зусина Пудогъ), д.	на лѣв. берегу р. Водлы.	4	4	7	19	29	Часовня православная.
3978	Росляковское, с.	на лѣв. берегу р. Водлы.	6	6	19	46	37	Церковь православная.
3979	Целговская, д.	на лѣв. берегу р. Водлы.	6 <sup>1/2</sup>	6 <sup>1/2</sup>	6	19	21	
3980	Ченнижская, д.	на лѣв. берегу р. Водлы.	7	7	7	13	25	Часовня православная.
3981	Гольяницы, д.	на остр. Гольянскомъ.	9	9	10	29	35	Часовня православная. Мельница.
3982	Нешуковская, д.	на лѣв. берегу р. Водлы.	8	8	16	38	46	Часовня православная.
3983	Старосиговская, д.	на лѣв. берегу р. Водлы.	12	12	14	50	41	Часовня православная.
3984	Кожуковская, д.	на прав. берегу р. Водлы.	15	15	13	27	36	
3985	Кулгальское (Софроновское и Федотовское), с.	на лѣв. берегу р. Водлы.	15	15	16	48	63	Церковь православная.
3986	Гладивинская, д.	на прав. берегу р. Водлы.	17	17	6	19	23	Часовня православная.
3987	Островская, д.	на лѣв. берегу р. Водлы.	21	21	34	101	113	Часовня православная. Мельница.

№	НАЗВАНІЕ НАСЕЛЕННЫХЪ МѢСТЪ.	ПОЛОЖЕНІЕ.	РАЗСТОЯНІЕ ВЪ ВЕРСТАХЪ.		ЧИСЛО ДВУРОВЪ. ЧИСЛО ДВУРОВЪ.	ЧИСЛО ЖИТЕЛЕЙ.		Составъ населенія; церкви и молитвенныя зданія; учебныя и благотворительныя заведенія; почтовыя станціи; ярмарки, базары, пристани; фабрики и заводы и т. п.
			Отъ уѣздн. города.	Отъ станок. кварт.		м. п.	ж. п.	
3988	Новозимская (Новозима), д.	при рукавѣ р. Водлы.	3	3	13	34	39	Часовня православная.
3989	Колоновская (Колоно), д.	на прав. берегу р. Водлы.	8	8	35	102	91	Часовня православная.
3990	Новосигонская, д.	на прав. берегу р. Водлы.	12 <sup>1/2</sup>	12 <sup>1/2</sup>	11	43	39	Часовня православная.
3991	Самсоновская (Крицы), д.	на прав. берегу р. Водлы.	24 <sup>1/2</sup>	24 <sup>1/2</sup>	24	32	42	Часовня православная. Почтовая и обывательская станціи.
3992	Киковская (Кикова), д.	на прав. берегу р. Водлы.	15	15	9	20	31	Часовня православная.
3993	Тереховская (Крицы), д.	на прав. берегу р. Водлы.	24 <sup>1/2</sup>	24 <sup>1/2</sup>	5	18	16	Мельница.
3994	Надъ рѣкой Водлой (Устьколыда), д.	на прав. берегу р. Водлы.	45	45	21	64	71	Мельница.
3995	Кубовская (Устьколыда), д.	на прав. берегу р. Водлы.	45	45	26	86	100	Часовня православная.
По правую сторону р. Водлы.								
3996	Кумбасъ озеро, с.	при Кумбасъ-озерѣ.	96	96	18	64	70	Церковь православная.
3997	Кумбасозерская Новина, д.	при Кумбасъ-озерѣ.	90	90	9	28	31	Часовня православная.
3998	Надунъ, д.	на лѣв. берегу р. Водлы.	77	77	3	4	4	
3999	Водла (Водлорѣцкая, Роскольничья), д.	на лѣв. берегу р. Водлы.	70	70	29	110	117	Часовня православная.
4000	Рубцовская, д.	при Салозерѣ.	70	70	9	31	32	Часовня православная.
4001	Константиновская (Минина), д.	при Салозерѣ.	70	70	5	11	20	
4002	Салма, д.	при р. Салмѣ.	70	70	8	27	32	Часовня православная. Мельница.
4003	Салма-Наволокъ, д.	при Салозерѣ.	70	70	2	4	3	
4004	Кузнецовская (Кезничья), д.	при Салозерѣ.	70	70	5	17	16	Часовня православная. Мельница.
4005	Демантьевская (Донантца), д.	при Салозерѣ.	70	70	5	16	15	
4006	Еремѣевская (Конецъ Устреки), д.	при Салозерѣ.	65	65	12	47	33	Часовня православная. Мельница.
4007	Васюковское (Корбозерскій приходъ), с.	при Корбозерѣ.	85	85	13	39	50	Церковь православная.
4008	Вустошъ-Бурловская, д.	при Корбозерѣ.	85	85	2	5	7	
4009	Степановская, д.	при Корбозерѣ.	86 <sup>1/2</sup>	86 <sup>1/2</sup>	12	61	62	Почтовая и обывательская станціи.
4010	Туркина гора (Зарѣчье), д.	при р. Корбѣ.	87	87	14	57	63	Часовня православная.
4011	Костина гора (Тамбичъ озеро), д.	при Тамбичъ-озерѣ.	97	97	8	25	25	

№	НАЗВАНІЕ НАСЕЛЕННЫХЪ МѢСТЪ.	ПОЛОЖЕНІЕ.	РАЗСТОЯНІЕ ВЪВЕРСТАХЪ.		ЧИСЛО ДВУРОГОВЪ.	ЧИСЛО ЖИТЕЛЕЙ.		Составъ населенія; церкви и молитвенныя зданія; учебныя и благотворительныя заведенія; почтовыя станціи; ярмарки, базары, пристани; фабрики и заводы и т. п.
			Отъ уѣздн. города.	Отъ станок. кварт.		м. п.	ж. п.	
4012	Татарская гора (Тамбичь озеро), д.	при Тамбичь-озерѣ.	95	95	8	24	31	Часовня православная.
4013	Пелусь озеро, д.	при Пелусь-озерѣ.	79	79	10	50	47	Часовня православная.
4014	Пялозеро, д.	при Пялозерѣ.	83	83	13	48	45	Часовня православная.
4015	Заболотный сѣдь, д.	при Пялозерѣ.	83	83	5	23	18	
4016	Сюзань-озеро (Новоселья), д.	при Сюзань-озерѣ.	54	54	4	20	19	Часовня православная. Почтовая и обывательская станціи.
4017	Пирзаконская (Кукасона), д.	при р. Колодѣ.	65	65	21	68	68	Часовня православная. Мельница.
4018	Доринская (Доринская, Устрека), д.	при Колодозерѣ и р. Вексельѣ.	69	69	5	18	22	Часовня православная. Почтовая и обывательская станціи.
4019	Ценовская (Жукасона), д.	при рч. Колодѣ.	65	65	2	9	6	
4020	Мичуринская (Устрека), д.	при Колодозерѣ и р. Вексельѣ.	69	69	9	31	43	
4021	Александровская (Ершона), д.	при озерѣ и колодцѣ.	70	70	4	17	20	
4022	Бренновская, д.	при озерѣ и колодцѣ.	70	70	3	5	7	
4023	Сутуловская (Спирина), д.	при озерѣ и колодцѣ.	72	72	4	7	12	
4024	Исаковская, д.	при озерѣ и колодцѣ.	70	70	4	13	15	
4025	Нустомъ Герасимовская, д.	при озерѣ и колодцѣ.	70	70	2	5	8	
4026	Овчинниковская, д.	при озерѣ и колодцѣ.	70	70	2	5	5	
4027	Погосское (Колодозерскій погостъ), с.	при озерѣ и колодцѣ.	70 <sup>1/2</sup>	70 <sup>1/2</sup>	12	47	51	Церковь православная. Владостное правленіе.
4028	Улитинская (Ванулина), д.	при озерѣ и колодцѣ.	72	72	2	10	13	
4029	Хлыстовская (Лухта), д.	при озерѣ и колодцѣ.	71	71	4	10	12	
4030	Минино село, д.	при озерѣ и колодцѣ.	71 <sup>1/2</sup>	71 <sup>1/2</sup>	2	8	9	Часовня православная.
4031	Теленовская, д.	при родникахъ и колодцахъ.	71 <sup>1/2</sup>	71 <sup>1/2</sup>	5	22	27	
4032	Дубовская, д.	при рч. Хабандѣ.	72	72	12	49	61	Мельница.
4033	Щаниковская, д.	при рч. Хабандѣ.	72	72	12	49	61	
4034	Королевская (Заозерье), д.	при Колодозерѣ.	73	73	7	24	28	Мельница.
4035	Якова Кириллова (Заозерье), д.	при Колодозерѣ.	73	73	8	23	23	
4036	Чулковская (Кузнецова), д.	при Колодозерѣ.	73	73	9	35	37	Часовня православная.
4037	Паль-ручей, д.	при Паль-ручѣ.	91	91	7	27	23	Часовня православная. Мельница.
4038	Кокунинская, д.	при р. Водѣ.	24 <sup>1/2</sup>	24 <sup>1/2</sup>	5	13	19	

№	НАЗВАНІЕ НАСЕЛЕННЫХЪ МѢСТЪ.	ПОЛОЖЕНІЕ.	РАЗСТОЯНІЕ ВЪ ВЕРСТАХЪ.		ЧИСЛО ДВОРОВЪ.	ЧИСЛО ЖИТЕЛЕЙ.		Составъ населенія; церкви и молитвенныя зданія; учебныя и благотворительныя заведенія; почтовыя станціи; ярмарки, базары, пристани; фабрики и заводы и т. п.
			Отъ уѣздн. города.	Отъ станок. кварт.		м. п.	ж. п.	
4039	Стегайлова гора, д.	при колодцахъ и ручьѣ.	25 <sup>1</sup> / <sub>2</sub>	25 <sup>1</sup> / <sub>2</sub>	10	28	26	
4040	Андрѣевскій слѣдъ (Подгорье), с.	при р. Сумѣ, впад. въ р. Водлу.	26	26	15	26	39	Церковь православная.
4041	Зарубежскій слѣдъ (Большая гора), д.	при р. Сумѣ, впад. въ р. Водлу.	27	27	26	60	65	
4042	Никона гора, д.	при р. Сумѣ, впад. въ р. Водлу.	27	27	2	7	8	
4043	Рогозеро, д.	при Рогозерѣ.	40	40	4	13	11	
4044	Юнгозеро, д.	при Юнгозерѣ.	34	34	4	16	14	Часовня православная.
4045	Поговская (Отвоверскій погостъ), с.	при Отвозерѣ.	47	47	6	12	20	Церковь православная.
4046	Залонавская гора, д.	при Отвозерѣ.	44	44	8	21	24	
4047	Залиская (Залъсье), д.	при Отвозерѣ.	46	46	7	18	13	Мельница.
4048	Стегайловская (Стенаниха), д.	при Отвозерѣ.	47	47	3	5	5	Часовня православная.
4049	Наволоцкая (Наволокъ), д.	при Петрозерѣ.	64	64	7	21	29	
4050	Ладва Тимофѣевская (Глубоко), д.	при Петрозерѣ.	64	64	6	17	16	Часовня православная.
4051	Позуевская (Глубоко), д.	при Петрозерѣ.	64	64	7	17	17	
4052	Новишка Гасновская (Глубоко), д.	при Петрозерѣ.	64	64	7	8	23	Часовня православная.
4053	Габозеро, д.	при Габозерѣ.	72	72	3	6	5	
По лѣвую сторону р. Водлы.								
4054	Нюгозеро, д.	при Нюгозерѣ.	60	60	2	4	4	
2-й СТАНЪ.								
По системѣ озеръ: Кенозера и Почезера.								
4055	Фомина, д.	при Кенозерѣ.	116	63	13	42	50	
4056	Тришова, д.	при Кенозерѣ.	116	63	15	39	55	
4057	Шинкина, д.	при Кенозерѣ.	115 <sup>1</sup> / <sub>2</sub>	63 <sup>1</sup> / <sub>2</sub>	12	44	39	
4058	Вершинина, д.	при Кенозерѣ.	115	64 <sup>1</sup> / <sub>2</sub>	15	54	63	Возостное правленіе.
4059	Чудимовская (Заболожье), д.	при Кенозерѣ.	115	64 <sup>1</sup> / <sub>2</sub>	5	10	8	
4060	Дьяковское (Зарѣчье, Кенозерскій погостъ), с.	при Кенозерѣ.	114 <sup>1</sup> / <sub>2</sub>	65	3	9	7	Церквей православныхъ 2. Горжковъ 2.
4061	Глушца, д.	при Кенозерѣ.	118	61	6	22	21	
4062	Карюва, д.	при Кенозерѣ.	117	62	16	39	41	
4063	Немита (Неметова, Немитан), д.	при Кенозерѣ.	115	66	17	55	67	

№	НАЗВАНІЕ НАСЕЛЕННЫХЪ МѢСТЪ.	ПОЛОЖЕНІЕ.	РАЗСТОЯНІЕ ВЪ ВЕРСТАХЪ.		ЧИСЛО ДВОРОВЪ.	ЧИСЛО ЖИТЕЛЕЙ.		Составъ населенія; церкви и молитвенныя зданія; учебныя и благотворительныя заведенія; почтовыя станціи; ярмарки, базары, пристани; фабрики и заводы и т. п.
			Отъ уѣздн. города.	Отъ станов. кварт.		м. п.	ж. п.	
4064	Захарова, д.	при Кенозерѣ	114 <sup>1/2</sup>	66 <sup>1/2</sup>	14	44	40	
4065	Екимова, д.	при Кенозерѣ.	114	67	14	39	43	
4066	Тырѣ-Наволокъ, д.	при Кенозерѣ.	112	67	9	42	33	
4067	Городское, д.	при Кенозерѣ.	111	68	12	38	49	
4068	Качакова горка, д.	при Кенозерѣ.	109	69	9	37	36	
4069	Бухалово, д.	при Кенозерѣ.	109 <sup>1/2</sup>	69 <sup>1/2</sup>	12	35	44	
4070	Тратѣ-Наволокъ, д.	при Кенозерѣ.	109 <sup>1/2</sup>	69 <sup>1/2</sup>	6	22	19	
4071	Рыжкова, д.	при оз. Свиномъ.	117	71	26	65	79	
4072	Росликова, д.	при оз. Свиномъ.	116	68	8	18	23	
4073	Печехина (Печихина), д.	при оз. Свиномъ.	115	69	7	20	23	
4074	Новарицѣна (Новарицѣна), д.	при оз. Свиномъ.	115	70	3	6	6	
4075	Мининъ конецъ (Мининъ наволокъ), д.	при оз. Свиномъ.	115	70	14	46	53	
4076	Комовникова (Ершова), д.	при оз. Свиномъ.	115	70	8	22	20	
4077	Федосова, д.	при оз. Свиномъ.	116	71	9	18	25	
4078	Глазова, д.	при оз. Свиномъ.	116	71	14	43	41	
4079	Сустинь островъ (Мыза, Устинъ-островъ), д.	при оз. Свиномъ.	118	72	12	30	39	
4080	Усть-Поча, д.	при оз. Свиномъ и рч. Ундушѣ.	119	72	24	64	72	
4081	Свиное (Свинозерская), д.	при оз. Свиномъ.	126	71	12	46	47	
4082	Феташевская (Басна), д.	при оз. Свиномъ.	126 <sup>1/2</sup>	71 <sup>1/2</sup>	10	23	34	
4083	Яблунья гора, д.	при оз. Свиномъ.	105	98	14	38	44	
4084	У Глубокаго озера, д.	при оз. Глубокомъ.	116	86	6	20	24	
4085	Волокъ малый, д.	при рч. Волошкѣ.	110	102	6	25	19	
4086	Ручьевая-Лахта, д.	при Кенозерѣ.	120	58	1	3	4	
4087	О Зибльнй логъ, д.	при оз. Свиномъ и Кенозерѣ.	120	59	3	13	12	
4088	О Филиповъ ручей, д.	при оз. Свиномъ и Кенозерѣ.	121	58	2	5	10	
4089	Будылгина, д.	при Почезерѣ.	134	76	10	32	35	
4090	Коконичинская (Наволокъ), д.	при Почезерѣ.	135	75	7	24	27	
4091	Потерневская, д.	при Почезерѣ.	135	75	5	13	18	
4092	Дѣдова горка, д.	при Почезерѣ.	135	75	1	3	11	
4093	Стресная горка, д.	при Почезерѣ.	135	75	5	22	20	
4094	Дороневская (Корнилова), д.	при Почезерѣ.	136	76	4	10	18	
4095	Филиповское (Почезеро), с.	при Почезерѣ.	137	77	7	30	32	Церковь православная и погостъ.



№	НАЗВАНІЕ НАСЕЛЕННЫХЪ МѢСТЪ.	ПОЛОЖЕНІЕ.	РАЗСТОЯНІЕ ВЪ ВЕРСТАХЪ.		ЧИСЛО ДВОРОВЪ.	ЧИСЛО ЖИТЕЛЕЙ.		Составъ населенія; церкви и молитвенныя зданія; учебныя и благотворительныя заведенія; почтовыя станціи; ярмарки, базары, пристани; фабрики и заводы и т. п.
			Отъ уѣздн. города.	Отъ станов. кварт.		м. п.	ж. п.	
4096	Першинская (Терехова), д.	при оз. Тереховъ.	139	79	14	43	39	
4097	Ларионовская (Замендачье), д.	при оз. Тереховъ.	140	80	3	17	10	
4098	Похтусовская, д.	при оз. Тереховъ	141	81	3	6	21	
4099	Медвѣдовская (Нонинь), д.	при оз. Тереховъ.	142	82	2	8	5	
4100	Борисовская (Корелона), д.	при оз. Кузьминскомъ.	144	84	15	36	51	
4101	Кузьминская (Печасна), с.	при оз. Кузьминскомъ.	145	85	24	71	76	Волостное управленіе.
4102	Гресневцевская (Кенинова), д.	при оз. Кузьминскомъ.	146	86	25	84	87	
4103	Кинозеро, д.	при оз. Кинозерѣ	150	90	5	11	14	
По лѣвому берегу р. Кены отъ устья ея до владенія въ р. Онегу.								
4104	Перчилахта (Устье), с.	при устьѣ р. Кены.	135	45	28	86	102	
4105	Кенскій упраздненный монастырь, монаст.	на лѣв. берегу р. Кены.	138	42	1	2	1	
4106	Караикъ (Каракина), д.	на лѣв. берегу р. Кены.	142	38	9	22	29	
4107	Шивичнаго озера, д.	при оз. Шивичномъ.	180	105	2	6	6	
4108	Сондамы большой и малой, д.	при оз. Сондазскомъ.	165	78	3	14	10	
4109	Самкова, д.	при рч. Сондамы большой.	141	32	33	97	100	
4110	Вранковская, д.	при рч. Сондамы большой.	144	29	32	115	100	
4111	Корикина, д.	при рч. Сондамы большой.	150	24	13	39	44	
4112	Олеховская, д.	при рч. Сондамы большой.	150 <sup>1/2</sup>	23 <sup>1/2</sup>	27	73	70	
4113	Гевлевская, д.	при оз. Сондамы большой.	152	25	20	37	60	
4114	Амерклевская, д.	при рч. Сондамы большой.	154	20	17	67	60	
По лѣвому берегу р. Онеги отъ владенія р. Кены до становой квартиры въ дер. Череповской.								
4115	Аоонасовская, д.	на лѣв. берегу р. Онеги.	150	15	25	57	66	Волостное управленіе.

№	НАЗВАНІЕ НАСЕЛЕННЫХЪ МѢСТЪ.	ПОЛОЖЕНІЕ.	РАЗСТОЯНІЕ ВЪВЕРСТАХЪ.		ЧИСЛО ДВОРОВЪ.	ЧИСЛО ЖИТЕЛЕЙ.		Составъ населенія; церкви и молитвенныя зданія; учебныя и благотворительныя заведенія; почтовыя станціи; ярмарки, базары, пристани; фабрики и заводы и т. п.
			Отъ уѣзди. города.	Отъ станов. кварт.		м. п.	ж. п.	
4116	Одоженская, д.	на лѣв. берегу р. Онеги.	160	14	13	28	43	
4117	Здыхалинская, д.	на лѣв. берегу р. Онеги.	160	14	17	55	61	
4118	Щетининская, д.	на лѣв. берегу р. Онеги.	162	12	8	33	21	
4119	Пожаровская, д.	на лѣв. берегу р. Онеги.	162	12	15	47	43	
4120	Шелтомская, д.	на лѣв. берегу р. Онеги.	163	11	32	92	104	
4121	Часовенская, д.	на лѣв. берегу р. Онеги.	164	10	24	67	53	
4122	Надконецкая, д.	на лѣв. берегу р. Онеги.	168	6	28	68	76	
4123	Верещагинская, д.	на лѣв. берегу р. Онеги.	169	5	22	59	63	
4124	Горка, д.	на лѣв. берегу р. Онеги.	170	4	31	87	98	
4125	Авдоткина, д.	на лѣв. берегу р. Онеги.	170 <sup>1/2</sup>	3 <sup>1/2</sup>	34	76	88	
4126	Кузнецовская, д.	на лѣв. берегу р. Онеги.	173	1	49	114	133	
4127	Токаревская (Красный посадъ), д.	на лѣв. берегу р. Онеги.	174	—	13	31	41	
4128	Череповская (Заорожле), д.	на лѣв. берегу р. Онеги.	174	станов. кварт.	9	17	24	
	По лѣвому берегу р. Онеги отъ становой квартиры до границы Архангельской губерніи.							
4129	Вороновская (Бережнодубровский погостъ), с.	на лѣв. берегу р. Онеги.	174 <sup>1/4</sup>	1/4	31	94	106	Церквей православныхъ 2.
4130	Финляндская (Нижняя), д.	на лѣв. берегу р. Онеги.	174 <sup>1/2</sup>	1/2	16	66	56	
4131	Подкорельская (Нолосово), д.	на лѣв. берегу р. Онеги.	183	9	40	97	105	
4132	Ивановская (Нолосово), д.	на лѣв. берегу р. Онеги.	185	11	21	69	67	
4133	Гавриловская (Нолосово), д.	на лѣв. берегу р. Онеги.	185 <sup>1/2</sup>	11 <sup>1/2</sup>	26	71	75	
4134	Глухадворская, д.	на лѣв. берегу р. Онеги.	186	12	18	36	40	
4135	Спировская, д.	на лѣв. берегу р. Онеги.	187	13	15	39	42	
4136	Труфановская (Красновскій погостъ), с.	на лѣв. берегу р. Онеги.	188	14	19	47	49	Церковь православная.

№	НАЗВАНІЕ НАСЕЛЕННЫХЪ МѢСТЪ.	ПОЛОЖЕНІЕ.	РАЗСТОЯНІЕ ВЪ ВЕРСТАХЪ.		ЧИСЛО ДВОРОВЪ.	ЧИСЛО ЖИТЕЛЕЙ.		Составъ населенія; церкви и молитвенныя зданія; учебныя и благотворительныя заведенія; почтовыя станціи; ярмарки, базары, пристани; фабрики и заводы и т. п.
			Отъ уѣзди. города.	Отъ станок. кварт.		м. п.	ж. п.	
4137	Шуренга, д.	на лѣв. берегу р. Онеги.	189	15	46	141	149	
4138	Шенна, д.	на лѣв. берегу р. Онеги.	190	16	33	91	105	
4139	Агафоновская, д.	на лѣв. берегу р. Онеги.	192	18	7	15	21	
4140	Лопилова, д.	на лѣв. берегу р. Онеги.	193	19	5	16	8	
4141	Тининина (Тинина), д.	на лѣв. берегу р. Онеги.	195	21	5	13	18	
4142	Алексѣевка, д.	при руч. Основомъ.	196	22	6	15	13	
4143	Кашинкова, д.	на лѣв. берегу р. Онеги.	197	23	20	47	67	
4144	Тонихина (Полуницовская-Тининина), д.	на лѣв. берегу р. Онеги.	198	24	7	34	30	
4145	Щербаконя (Ивановская - Щербаконя), д.	на лѣв. берегу р. Онеги.	199	25	5	20	22	
4146	Рахтина (Наумова-Рахтина), д.	на лѣв. берегу р. Онеги.	200	26	14	36	39	
4147	Муравьева, д.	на лѣв. берегу р. Онеги.	201	27	9	26	28	
4148	Бабкина (Федоровская-Бабкина), д.	на лѣв. берегу р. Онеги.	203	29	15	45	58	
4149	Кузнецовская (Климушинская - Кузнецова), д.	на лѣв. берегу р. Онеги.	205	31	8	36	41	
4150	Грланиа, д.	на лѣв. берегу р. Онеги.	207	33	19	48	44	
4151	Михалова, д.	на лѣв. берегу р. Онеги.	208	34	16	40	48	
4152	Антроповская, д.	на лѣв. берегу р. Онеги.	209	35	5	20	27	
4153	Буракова, д.	на лѣв. берегу р. Онеги.	210	36	17	46	44	Волостное правленіе.
4154	Алехроа, д.	на лѣв. берегу р. Онеги.	211	37	9	26	23	
4155	Черникова (Шилова-Черникова), д.	на лѣв. берегу р. Онеги.	212	38	15	46	39	
4156	Подлесская, д.	на лѣв. берегу р. Онеги.	213	39	4	14	18	
4157	Обжалова (Циболеская-Обжалова), д.	на лѣв. берегу р. Онеги.	216	41	15	49	60	
4158	Болрская (Автомоновская - Болрская), д.	на лѣв. берегу р. Онеги.	217	42	21	48	55	
4159	Щиначева (Кашеманская - Щиначева), д.	на лѣв. берегу р. Онеги.	220	45	10	19	17	

№	НАЗВАНІЕ НАСЕЛЕННЫХЪ МѢСТЪ.	ПОЛОЖЕНІЕ.	РАЗСТОЯНІЕ ВЪВЕРСТАХЪ.		ЧИСЛО ДВОРОВЪ.	ЧИСЛО ЖИТЕЛЕЙ.		Составъ населенія; церкви и молитвенныя зданія; учебныя и благотворительныя заведенія; почтовыя станціи; ярмарки, базары, пристани; фабрики и заводы и т. п.
			Отъ уѣзди. города.	Отъ станок. кварт.		м. п.	ж. п.	
4160	Залеше, д.	на лѣв. берегу р. Онеги.	221	46	11	24	33	
4161	Малашева (Федорова-Малашева), д.	на лѣв. берегу р. Онеги.	221	46	22	54	61	
4162	Третьякова (Осиновская - Третьякова), д.	на лѣв. берегу р. Онеги.	222	47	11	22	32	
4163	Иштитна, д.	на лѣв. берегу р. Онеги.	223	48	11	29	30	
4164	Нуминова, д.	на лѣв. берегу р. Онеги.	224	49	11	27	29	
4165	Кутылова, д.	на лѣв. берегу р. Онеги.	224 <sup>1/2</sup>	49 <sup>1/2</sup>	8	25	21	
4166	Филипповская (Калеховская - Филипповская), д.	на лѣв. берегу р. Онеги.	225	50	9	26	27	
4167	Амосова (Извозъ), д.	на лѣв. берегу р. Онеги.	228	53	8	24	23	
4168	Бѣловодская, д.	на лѣв. берегу р. Онеги.	233	58	9	23	20	
4169	Кудрявцева, д.	на лѣв. берегу р. Онеги.	234	59	10	23	29	
	По озерамъ (Кривому, Шардозеру, Ундозеру), лежащимъ близь границы Архангельской губерніи.							
4170	Токна Кузнецова, д.	при рч. Токшѣ.	180	124	7	23	19	
4171	Токна нижняя, д.	при рч. Токшѣ.	185	129	2	6	5	
4172	Нетома верхняя, д.	при рч. Нетошѣ.	205	149	5	15	18	
4173	Нетома нижняя, д.	при рч. Нетошѣ.	200	144	—	1	1	
4174	У озера Великаго, д.	при оз. Великомъ.	196	134	7	21	23	
4175	Токна верхняя, д.	при рч. Токшѣ.	200	144	2	4	2	
4176	Янгоры (Янгозерскій погостъ), с.	при Янгозерѣ.	200	144	11	53	58	Церковь православная.
4177	У озера Вонанскаго, д.	при оз. Вонанскомъ.	194	114	2	8	8	
4178	Кривой Пелецъ, д.	при оз. Кривоножскомъ.	220	164	37	123	129	
4179	Кожозерская, д.	при Кожозерѣ.	300	240	2	8	13	
4180	Карозеро, д.	при Карозерѣ.	23	56	12	30	32	
4181	Курлаевская (Смурлаевская, Скобкина), д.	при Карозерѣ.	231	57	7	19	28	

№	НАЗВАНІЕ НАСЕЛЕННЫХЪ МѢСТЪ.	ПОЛОЖЕНІЕ.	РАЗСТОЯНІЕ ВЪ ВЕРСТАХЪ.		ЧИСЛО ДВОРОВЪ. ЧИСЛО ДВОРОВЪ.	ЧИСЛО ЖИТЕЛЕЙ.		Составъ населенія; церкви и молитвенныя зданія; учебныя и благотворительныя заведенія; почтовыя станціи; ярмарки, базары, пристани; фабрики и заводы и т. п.
			Отъ уѣздн. города.	Отъ станок. кварт.		м. п.	ж. п.	
4182	Максимовская (Кулакова), д.	при Кардозерѣ.	232	58	16	47	54	Церковь православная.
4183	Гороховская-Новолоцкая (Ундозерскій погостъ), с.	при Ундозерѣ.	245	71	15	37	44	
4184	Мизенская (Меженская), д.	при Ундозерѣ.	247	73	7	19	22	
4185	Скарлахта, д.	при Ундозерѣ.	252	78	16	41	48	
4186	Шардозерская, д.	при Шардозерѣ.	270	96	5	14	19	
4187	Чернево (Черненская), д.	при оз. Черненскомъ.	272	98	6	19	22	

# РАСПРЕДѢЛЕНІЕ НАСЕЛЕННЫХЪ МѢСТЪ ОЛОНЕЦКОЙ ГУБЕРНІИ

ПО ИХЪ РАЗЛИЧНЫМЪ НАИМЕНОВАНИЯМЪ.

НАИМЕНОВАНІЯ НАСЕЛЕННЫХЪ МѢСТЪ.	ВЪ УѢЗДАХЪ.							Всего въ губерніи.
	Петрозавод-скомъ.	Вытегорскомъ.	Каргополь-скомъ.	Лодейнополь-скомъ.	Олонецкомъ.	Повънецкомъ.	Пудожскомъ.	
Городовъ . . . . .	1	1	1	1	1	1	1	7
Слободъ . . . . .	1	1	—	—	2	—	—	4
Сель . . . . .	52	25	33	25	22	30	20	207
Селецъ . . . . .	4	—	—	8	—	—	—	9
Деревень . . . . .	457	751	788	650	503	355	363	3.867
Усадебъ . . . . .	—	—	—	12	1	—	—	13
Выселковъ . . . . .	1	2	—	1	—	—	—	4
Погостовъ . . . . .	3	11	16	18	6	—	2	56
Монастырей . . . . .	3	—	2	—	2	—	2	9
Пустыней . . . . .	1	—	3	—	1	—	—	5
Мызь . . . . .	—	—	—	1	—	—	—	1
Заводовъ . . . . .	1	—	—	—	1	1	1	4
Лѣсныхъ дворовъ . . . .	—	—	1	—	—	—	—	1
<b>Всего . . . . .</b>	<b>521</b>	<b>791</b>	<b>844</b>	<b>716</b>	<b>539</b>	<b>387</b>	<b>389</b>	<b>4.187</b>

*Прим.* Изъ числа заводовъ показаны только тѣ, кои составляютъ отдѣльныя населенныя мѣстности.

# РАСПРЕДЕЛЕНИЕ НАСЕЛЕННЫХ МѢСТЪ ОЛОНЕЦКОЙ ГУБЕРНИИ

ПО ЧИСЛУ СЧИТАЮЩИХСЯ ВЪ НИХЪ ДВОРОВЪ.

НАСЕЛЕННЫЯ МѢСТА ПО ЧИСЛУ ДВОРОВЪ.	У Ѳ Ѳ Ѳ Д А Х Ъ.								Всего въ губерніи.
	Петрозаводскій.	Вятгорскій.	Каргопольскій.	Лодейнопольскій.	Олонецкій.	Новгородскій.	Пудожемскій.		
съ 1 дворомъ . . . . .	17	64	18	74	34	42	10	258	
» 2 дворами . . . . .	12	92	46	86	50	30	23	339	
» 3 » . . . . .	26	97	58	89	51	38	26	385	
» 4 » . . . . .	23	70	67	77	39	37	25	338	
» 5 » . . . . .	21	78	72	45	34	35	33	318	
отъ 6 до 10 дворовъ	120	221	240	175	146	98	116	1.117	
» 11 » 15 »	87	89	157	70	86	46	71	606	
» 16 » 20 »	74	40	85	42	45	26	40	352	
» 21 » 25 »	45	14	38	24	23	15	15	174	
» 26 » 50 »	84	25	53	25	25	18	29	259	
» 51 » 75 »	8	—	6	3	2	1	—	20	
» 76 » 100 »	—	—	2	1	—	1	—	4	
» 101 » 150 »	—	—	—	1	1	—	—	2	
» 151 » 200 »	—	—	—	—	1	—	—	1	
» 201 » 250 »	—	—	—	—	—	—	1	1	
» 251 » 300 »	—	—	—	—	—	—	—	—	
» 301 » 350 »	—	1	—	—	—	—	—	1	
» 351 » 400 »	—	—	1	—	—	—	—	1	
» 401 » 450 »	—	—	—	—	—	—	—	—	
» 451 » 500 »	—	—	—	—	—	—	—	—	
» 501 » 600 »	—	—	—	—	—	—	—	—	
» 601 » 700 »	—	—	—	—	—	—	—	—	
» 701 » 800 »	—	—	—	—	—	—	—	—	
» 801 » 900 »	—	—	—	—	—	—	—	—	
» 901 » 1000 »	—	—	—	—	—	—	—	—	
» 1001 » 1250 »	1	—	—	—	—	—	—	1	
Населенныя мѣстности, въ коихъ дворы показаны при другихъ селеніяхъ.	3	—	—	2	1	—	—	6	
Населенныя мѣстности безъ означенія дворовъ.	—	—	1	2	1	—	—	4	
<b>Всего . . .</b>	<b>521</b>	<b>791</b>	<b>844</b>	<b>716</b>	<b>539</b>	<b>387</b>	<b>389</b>	<b>4.187</b>	

Забѣдочки • поставлены при тѣхъ разрядахъ, въ которыхъ включаются города.

# РАСПРЕДѢЛЕНІЕ НАСЕЛЕННЫХЪ МѢСТЪ ОЛОНЕЦКОЙ ГУБЕРНІИ

ПО ЧИСЛУ СЧИТАЮЩИХСЯ ВЪ НИХЪ ЖИТЕЛЕЙ.

НАСЕЛЕННЫЯ МѢСТА ПО ЧИСЛУ ЖИТЕЛЕЙ.	ВЪ УѢЗДАХЪ.						Всего въ губерніи.	
	Петрозавод- скомъ.	Вытегорскомъ.	Карголомъ- скомъ.	Лодьинскомъ- скомъ.	Олонецкомъ.	Повѣнецкомъ.		Пуломскомъ.
до 10 душъ об. пола	18	97	29	102	55	36	18	355
отъ 11 до 25 "	43	224	129	208	117	87	53	861
" 26 " 50 "	79	217	258	181	145	105	111	1,096
" 51 " 100 "	148	187	263	148	134	92	130	1,102
" 101 " 200 "	166	53	130	64	71	56	69	609
" 201 " 300 "	49	12	23	5	10	8	7	114
" 301 " 400 "	8	—	6	2	3	—	—	19
" 401 " 500 "	6	—	4	—	—	1	—	11
" 501 " 600 "	1	—	—	—	—	1	—	2
" 601 " 700 "	—	—	—	—	—	—	—	—
" 701 " 800 "	—	—	—	—	1	—	—	1
" 801 " 900 "	—	—	—	—	—	—	—	—
" 901 " 1000 "	—	—	—	—	—	—	—	—
" 1001 " 1250 "	—	—	—	—	—	—	1	1
" 1251 " 1500 "	—	—	—	1	—	—	—	1
" 1501 " 1750 "	—	—	—	—	—	—	—	—
" 1751 " 2000 "	—	—	1	—	—	—	—	1
" 2001 " 2500 "	—	—	—	—	—	—	—	—
" 2501 " 3000 "	—	—	—	—	—	—	—	—
" 3001 " 3500 "	—	1	—	—	—	—	—	1
" 3501 " 4000 "	—	—	—	—	—	—	—	—
" 4001 " 4500 "	—	—	—	—	—	—	—	—
" 4501 " 5000 "	—	—	—	—	—	—	—	—
" 20001 " 25000 "	1	—	—	—	—	—	—	1
Населенныя мѣста, коихъ жители показаны при другихъ селеніяхъ.	2	—	—	2	1	—	—	5
Населенныя мѣста, безъ вчисленія населенія.	—	—	1	3	2	1	—	7
<b>Всего...</b>	<b>521</b>	<b>791</b>	<b>844</b>	<b>716</b>	<b>539</b>	<b>387</b>	<b>389</b>	<b>4,187</b>

Звѣзочки • поставлены при тѣхъ разрядахъ, въ которыхъ заключаются города.



## АЗБУЧНЫЙ УКАЗАТЕЛЬ

### НАСЕЛЕННЫХЪ МѢСТЪ ОЛОНЕЦКОЙ ГУБЕРНІИ.

(Буквы при именахъ означаютъ уѣзды: **Пр.** — Петрозаводскій, **В.** — Вытегорскій, **К.** — Каргопольскій, **Л.** — Лодьинопольскій, **О.** — Олонецкій, **Пв.** — Повенецкій, **Пд.** — Пудожемскій, Цифры показываютъ номеръ въ спискѣ).

#### А.

- Абакше, В. 572.  
 Абакумова, К. 1329.  
 Абакумовскій, Л. 2771.  
 Абатурово, К. 1910.  
 Абрамова Кара, Пр. 271.  
 Абрамовская, Пр. 439.  
 Абросимова, Пр. 291; К. 1356.  
 Аверкіевская, В. 1073; Л. 2432; Пд. 4114.  
 Аверкова гора, Л. 2350.  
 Авдотьина, Пд. 4125.  
 Авдѣевская, Л. 2792; Пд. 3900.  
 Агаоновская, Пр. 213; В. 1158; К. 1643; Л. 2700; Пд. 4139.  
 Агаоновское, К. 1543.  
 Агашево, Л. 2297.  
 Агашью, О. 3307.  
 Аганитовская, В. 679.  
 Агарковская, К. 1719.  
 Агарчиха, К. 1719.  
 Ажебъ-Наволокъ, Пв. 3542, 3543.  
 Азозеро, Л. 2596.  
 Айнозеро, В. 1019.  
 Акимова, О. 2975.  
 Акимовская, В. 843.  
 Акимъ-озеро, Л. 2747.  
 Аксенова, В. 1234; К. 1469.  
 Аксенкова, П. 3493.  
 Аксеновская, К. 2049; Л. 2578.  
 Аксеновская Орма, К. 2403.  
 Аксинская, Пд. 3812.  
 Акташиха, Б. 2057.  
 Акуевская, В. 989.  
 Акуковская, К. 1712.  
 Акуховская, Л. 2963; Пд. 3829.  
 Алаига, О. 3114, 3115.  
 Алексайлы, О. 3028.  
 Александица, О. 3028.  
 Александрино, Л. 2474.  
 Александрово, Пр. 387.  
 Александровская, Пд. 3836, 3838, 4121.  
 Александровская новая слобода, О. 3270.  
 Александровская старая слобода, О. 3271.  
 Александровщина, Л. 2168.  
 Александро-Свирскій монастырь, О. 3272.  
 Александро-Ошвенскій монастырь, К. 1858.  
 Алексинская, В. 1296; Б. 2078.  
 Алексѣевская, Пр. 287, 449.  
 Алексѣевская гора, В. 601.  
 Алексѣевская, В. 639, 668; К. 2112, 2121, 2145; Л. 2508, 2557, 2611, 2693, 2798, 2853; Пд. 3807, 3883.  
 Алексѣева, Пд. 4142.  
 Алексѣевщина, Л. 2476.  
 Алексѣевщина-ручей, Л. 2508.  
 Алексѣвъ-Наволокъ, Л. 2501.  
 Алексѣиха, К. 1623.  
 Алешина, К. 1603.  
 Алешинская, В. 543.  
 Алешинская у погоста, В. 547.  
 Алешки-Ларючка, В. 541.  
 Алмозерскій погостъ, 790.  
 Алуферовская, Пр. 404; В. 532, 545; К. 2024; Л. 2758, 2791.  
 Алуферъ, Л. 2725.  
 Алаерова, Пд. 4154.  
 Ахванасова гора, О. 3115.  
 Альковская, Пр. 285.  
 Альшмова, Пр. 457.  
 Альчиха, В. 1041.  
 Амбросова, В. 1258.  
 Амбросова 1-е, В. 872.  
 Амбросова 2-е, В. 873.  
 Амбросова 3-е, В. 874.  
 Амелковщина, В. 566.  
 Анкова, В. 534.  
 Амосовская, Л. 2709.  
 Амосова, Пд. 4167.  
 Амосовская, К. 1711, 1818.  
 Амоски Иванова, Пд. 4810.  
 Анашевская, В. 696; К. 1009; Л. 2370, 2372; Пд. 3848.  
 Анашино, В. 1476; К. 1466.

- Анапнинская, К. 1425; Пд. 3879.  
 Анапнинская, Пр. 239.  
 Анаши, О. 2974.  
 Анашиевская-Калининская, В. 629.  
 Ангель-Лахта, Пр. 155.  
 Андома рѣка у Веригиныхъ, В. 1065.  
 Андома рѣка у Мосягиныхъ, В. 1066.  
 Андома рѣка у Св. Николы, В. 1065.  
 Андомская гора, В. 997.  
 Андомскій погостъ, В. 878.  
 Андрѣва, В. 1147; Л. 2653, 2654.  
 Андрѣвская, Пр. 233; В. 678; К. 1706, 1904, 2100, 2108, 2117, 2124; Л. 2586.  
 Андрѣвка, Пр. 493.  
 Андрѣвскій слѣдъ, Пд. 4040.  
 Андрѣвшина, О. 3291.  
 Андрѣвъ конецъ, Л. 2602.  
 Андрѣвъ-Наволокъ, Пр. 39.  
 Андрѣйш Лухина, В. 547.  
 Андрѣйшовская, Пр. 427.  
 Андрюнова гора, Пв. 3702.  
 Андрюновская, Л. 2515.  
 Андрусовская-Николаевская О. 3225.  
 Андруковская, К. 1644.  
 Анкиевская, К. 1958; Л. 2375, 2593.  
 Анкиевская мыза, В. 1091.  
 Анкиевско-Кондратовская, Л. 2710.  
 Анкина Пр. 439.  
 Анисимовская, К. 2127; Л. 2377.  
 Анисимовщина, Пв. 3523.  
 Анжелы, О. 3065.  
 Анкила, О. 3065.  
 Анкинская, В. 982, 994.  
 Анкудины, В. 544.  
 Анкина, В. 1173.  
 Анкинь-Кагась, О. 3005.  
 Анкинь-Наволокъ, О. 3005.  
 Анюль большая, О. 3133.  
 Анюль малая, О. 3134.  
 Антеяцы, О. 3294.  
 Антимовская, Пр. 402.  
 Антипа, В. 1173.  
 Антипа 1-я, В. 729.  
 Антипа 2-я, В. 730.  
 Антипская, Л. 2730.  
 Антипина, В. 1133.  
 Антипинская, В. 1228; К. 1429.  
 Антиповская, Л. 2723.  
 Антомоновская-Боярская, Пд. 4158.  
 Антона Патрокова, Пд. 3829.  
 Антонова, Пр. 253; В. 916, 972; О. 3360.  
 Антоновская, Пр. 207; В. 534, 1262; К. 1492, 1820, 1989; Л. 2374, 2537, 2550, 2636, 2748, 2816.  
 Антоновская пустошь, В. 975, 976, 977.  
 Антоновскій, Л. 2391.  
 Антоновъ-Конецъ, О. 3560.  
 Антоновъ-Островъ, Пв. 3784.  
 Антроповская, Пд. 4152.  
 Антулы, О. 3039.  
 Антуль, О. 3039.  
 Антушевская, Пр. 19; К. 1743.  
 Ануерьевская, Пд. 3962.  
 Ансаловская, К. 1511.  
 Анюмовская, К. 1511.  
 Анхимовское, Пр. 58.  
 Анхимовская, В. 706; Л. 2407, 2740.  
 Анциева, Л. 2486, 2487.  
 Анциеорова, В. 967, 1184.  
 Анциеорова, В. 1135, 1176; О. 3391.  
 Аристова, В. 530; Л. 2859.  
 Аристовъ-Конецъ, О. 3344.  
 Аркойла, Пр. 144.  
 Аркучева, В. 1093.  
 Атамохана, В. 655.  
 Артемки-Декидина, В. 598.  
 Артемово, К. 1463; Л. 2856.  
 Артемовская, Пр. 215, 229; К. 1783, 2148; Л. 2526.  
 Артемовско-Сыроевская, Л. 2659.  
 Арунина, В. 1140.  
 Артованно, Пр. 375.  
 Артула, О. 3277.  
 Артыла, О. 3277.  
 Артюкова, В. 843, 844.  
 Артюшина, Л. 2507.  
 Артюшино сельцо, В. 1140.  
 Архангелъ, К. 1628.  
 Архангельскій погостъ, К. 1629.  
 Арханъ-Наволокъ, Пв. 3760.  
 Арханъ-Сельга, Пр. 133.  
 Ассипала О. 3098.  
 Ассипалъ О. 3098.  
 Астаевская, Л. 2808.  
 Асташовская, Пр. 200.  
 Атчула, О. 3107.  
 Атчуль, О. 3107.  
 Ахпойла, Пр. 129.  
 Ахтойла, Пр. 144.  
 Аюнасова гора, О. 3115.  
 Аюнасовское, К. 1805.  
 Аюнасьева-Сельга, Пр. 29.  
 Аюнасьева гора, О. 2906.  
 Аюнасьево озеро, О. 2994.  
 Аюнасьевская, В. 983; К. 2125; Л. 2430, 2561; Пд. 4115.  
 Аюнасьевская пустошь, Л. 2614.  
 Аюново, Пр. 462.

## Б.

- Бабаевская гора, Л. 2424.  
 Бабина, В. 692.  
 Бабинская Пр. 440; К. 1559, 1742, 1762, 2784.  
 Бабинскій край, К. 1559.  
 Бабкино, Пр. 58; К. 1679, 1680, 1681, 1682; Пд. 4148.  
 Бабовская, В. 900.  
 Бабовщина, В. 900.  
 Бадосскій погостъ, В. 846.  
 Баева, Пд. 4182.  
 Бавъ-Наволокъ, Пв. 3522.  
 Бажукова, В. 719; Л. 2433.  
 Байкалицы, В. 3209.  
 Байкойла, В. 3209.  
 Бакаловъ, В. 533.  
 Бакашицскій починокъ, В. 909.  
 Балбанова, К. 1844.  
 Балагурова, О. 3025.  
 Баланина, К. 1605.  
 Балахтины, К. 1407.  
 Балдина гора, Пд. 3914.  
 Балванская, Пд. 3851.  
 Балувеская, К. 1417.  
 Бальбинская, Пд. 3851.  
 Баннина гора, Пв. 3745.  
 Банчагова, Л. 2501.  
 Баранова, В. 679, 1262; К. 1397.  
 Баранова гора, Пв. 3680.  
 Барановская, Пр. 279; К. 1452, 1839.  
 Барановщина, К. 1451, 1452.  
 Бараны, Л. 2642.

- Бардова, Пр. 335; Л. 2260.  
 Бордовская, Л. 2227.  
 Бакуницы, Пр. 360.  
 Бардово, Л. 2195.  
 Барновская, Пр. 425.  
 Барская гора, Л. 2241.  
 Барский конецъ, Л. 2215.  
 Басина, Пв. 3492.  
 Басня-кая, Пр. 424.  
 Бастова, Пв. 3540.  
 Батеньковы, В. 610.  
 Батянова, Л. 2540, 2541.  
 Батова, Пв. 3540.  
 Бахирева гора, В. 599.  
 Бахтия, Пд. 3820.  
 Бахтияская, Пд. 3820.  
 Бачагина гора, Л. 2429.  
 Бачулы, В. 1107.  
 Бачурина, Пр. 388.  
 Бачуринская, Л. 2660.  
 Башмановская, Л. 2570.  
 Башмина, Пр. 371.  
 Беззаботина, Л. 2743.  
 Беззаконниговская, К. 1442.  
 Безсонова, В. 850.  
 Безсоновская, Л. 2534.  
 Беватовская, Пд. 3865.  
 Бековская, В. 857.  
 Бековская пустошь, В. 682.  
 Бекоревская, К. 1460.  
 Береговская, В. 1134.  
 Берегъ, Пр. 117; В. 978, 1169, 1170;  
 К. 1493; Л. 2332, 2337, 2408,  
 2467, 2469, 2490, 2491, 2492,  
 2493, 2494, 2495, 2578, 2580, Пв.  
 3667.  
 Бережная, Пр. 348; В. 1282; К.  
 1905; О. 3283; Пв. 3533.  
 Березное, В. 1304.  
 Березновская, К. 1905.  
 Березная, Пр. 466.  
 Березское, Пв. 3469.  
 Березная гора, В. 948.  
 Березникъ, В. 1135; К. 1594, 1618,  
 1992; Л. 2301.  
 Березова гора, О. 2928.  
 Березового моста, Пр. 61.  
 Березовая селга, О. 2911.  
 Березовецъ, В. 1028.  
 Березовка, Пв. 3591.  
 Березовская, Л. 2632.  
 Березовъ Наволокъ, О. 3182.  
 Березовый Наволокъ, О. 2896.  
 Березовый порогъ, Пв. 3779.  
 Березовщина, Пр. 396.  
 Бергова, В. 851.  
 Берлуга, Пв. 3682.  
 Берсениха, К. 1842.  
 Билькошнина, В. 812.  
 Бишюки, О. 3358.  
 Бирючева, Пр. 68.  
 Бишева, Пр. 388.  
 Близъ Габозера, В. 1115.  
 Близъ Ежа озера, В. 661.  
 Близъ Погоста, В. 549.  
 Блинова, В. 1180.  
 Блиновекъ я, Пр. 504.  
 Бобина, В. 1042.  
 Бобково, К. 1374.  
 Бобковская, Пр. 293.  
 Бобриха, К. 1931.  
 Боброва, В. 1207; К. 1648.  
 Бобровская, К. 1756.  
 Бобыльское село, Л. 2837.  
 Богданово село, К. 1650.  
 Богдановская, В. 746.  
 Богдановщина, Л. 2205.  
 Богомоловская, Пр. 443.  
 Богоодникъ - Рождественскій по-  
 гостъ, Л. 2196.  
 Богоявленское, Пв. 3652.  
 Бодулиха, К. 1549.  
 Бодухина, К. 1769, 1831.  
 Бозина гора, В. 931.  
 Боновская, К. 1709, 1706.  
 Бокотова, В. 990.  
 Болдевская, К. 1970.  
 Болото, Л. 2230.  
 Болтина, В. 1312.  
 Болтино, Л. 2627.  
 Болтинская, К. 1372.  
 Болчина, В. 1312.  
 Большая, Пр. 495; В. 1158.  
 Большая гора, Пд. 3914, 4041.  
 Большая деревня, В. 975; Л. 2749.  
 Большая сторона, К. 2154.  
 Большаго двора Яковлевскаго, В.  
 939.  
 Большаково, О. 3033.  
 Большаковщина, Пр. 263.  
 Большекондратовская, К. 1612.  
 Большекорельская, К. 1640.  
 Большешальскій погостъ, К. 1924.  
 Большое озеро, Пв. 3708.  
 Большой дворъ, Р. 881; 1069; К.  
 2049; Пв. 3459.  
 Большой Наволокъ, Пв. 3764.  
 Большой острова Кужчезера, Пв.  
 3663.  
 Большой островъ, Пв. 3754.  
 Борисова, В. 695, 855, 859, 983, 1315.  
 Борисова гора, В. 1174.  
 Борисовская, Пр. 253; К. 1991; Пд.  
 4100.  
 Борка Скряжкова, В. 679.  
 Боркина, Л. 2719.  
 Бородачева пустошь, Л. 2546.  
 Боровская, Пр. 428; К. 2061.  
 Борокъ, К. 1859.  
 Борцовская, В. 866.  
 Боръ, К. 1861, 1862, 1863, 1886,  
 1974, Л. 2197, 2453; О. 3371,  
 3404.  
 Боръ Пуданцовъ, Пв. 3554.  
 Бору, К. 1974.  
 Босилово, Пд. 3927.  
 Ботвина, К. 1735.  
 Ботвинская, Пр. 501.  
 Бочилловская, К. 1724.  
 Бочилловская, Пд. 3850.  
 Бочкина, В. 931; Пв. 3759.  
 Бояриново, К. 1890.  
 Боярский конецъ, О. 3314.  
 Боярская, В. 777; Пд. 4158.  
 Боярская гора, В. 890; Л. 2626.  
 Боярщина, Пр. 390; О. 3068.  
 Бракова, В. 1307.  
 Братаниха, К. 2066.  
 Братуевская, В. 1124.  
 Бревновская, Пд. 4022.  
 Бродовская, В. 828.  
 Броневская, К. 1336.  
 Бронниковская, К. 1809.  
 Брусинская пустошь, Пр. 309.  
 Брусова, В. 739.  
 Брюхова, В. 1246.  
 Брюхово, К. 4930; Пв. 3431.  
 Брызгалова, В. 980.  
 Брычень, К. 1837.  
 Брягина, В. 597.

- Бранское, В. 1198.  
 Брячнинха, К. 2060.  
 Бубнова, Пр. 274.  
 Будилова, К. 1373.  
 Бударинская, В. 1226; К. 2063.  
 Будылгина, Пд. 4089.  
 Бузлова, К. 1829.  
 Буйногово, Пв. 3526.  
 Буквинская, К. 2019.  
 Букольниковка, Пр. 405.  
 Булаевская, Л. 2337.  
 Бульнова, В. 580.  
 Бундина гора, Л. 2231.  
 Буракова гора, О. 3334.  
 Бураково-Левина, В. 603.  
 Бураковская, К. 1407, 1411, 2118;  
 Пд. 3896.  
 Бурахова, Пр. 264.  
 Бурачиха, К. 1935.  
 Бурдачиха, К. 1935.  
 Буркова, В. 731.  
 Бурковщина, Л. 2519.  
 Бурловская пустошь, Пд. 4008.  
 Бурцова, В. 1238.  
 Бурцовская, В. 866.  
 Бутина, К. 1492.  
 Буткачева, В. 1187.  
 Буторина, В. 556.  
 Бутуровская, Пр. 230.  
 Бучниковская, К. 1724.  
 Бухалово, Пд. 4069.  
 Бухарина, Л. 2502.  
 Бухова гора, О. 3337.  
 Буянь-отровъ, Л. 2197.  
 Быкова, К. 1599.  
 Быкова гора, Л. 2295.  
 Быковская, Пр. 368; К. 1716; Пд.  
 3948.  
 Бытъ-Наволокъ, Пв. 3715.  
 Бытъгора, В. 811.  
 Бѣдовосовская пустошь, В. 680.  
 Бѣжеева гора, О. 3117.  
 Бѣлаго озера, В. 1109, 1110, 1111,  
 1112.  
 Бѣлая, К. 1602.  
 Бѣлая гора, Пр. 514.  
 Бѣлинская, К. 2004.  
 Бѣлова, Пд. 3948.  
 Бѣло, К. 1903.  
 Бѣловская, К. 1903.  
 Бѣловодекан, Пд. 4168.  
 Бѣлоглазовская, Пд. 3859.  
 Бѣлокинская, Пр. 290.  
 Бѣлоусова, В. 772.  
 Бѣлохинская, Пр. 438.  
 Бѣлухина, К. 1921.  
 Бѣлый ручей, В. 719.  
 Бѣлгова гора, О. 3332.  
 Бѣлева гора, Пр. 458; Л. 2817;  
 Пд. 3905.  
 Бѣлевская пустошь, В. 672; Л. 2432.  
 Бѣлевское, В. 558.  
 Бѣсовецъ верхній, Пр. 15.  
 Бѣсовецъ нижній, Пр. 14.  
 Бѣсовецъ Липачевскій, Пр. 16.  
 Бѣсово устье, Пд. 3819.  
 Бѣсовъ носъ, Л. 2760.  
 Бѣсоновская, Пд. 3819.
- В**
- Вадиполе или Вадиполь, Пд. 3936.  
 Ваулина, Пд. 4028.  
 Вагозеро, О. 2913.  
 Вадьезерская, К. 1949.  
 Вадьинскій погостъ, К. 1998.  
 Важеронка, Л. 2820, 2821.  
 Важинская пристань, Пр. 34.  
 Вайка-рячка, К. 1875.  
 Вожмарь-гуса, Пв. 3506.  
 Важносальма, Пв. 3627.  
 Важмогоры, Пв. 3631.  
 Важукова, В. 791.  
 Вайкойла, О. 3112.  
 Вакшицы, Пр. 81.  
 Валданицы гора, Л. 2321.  
 Валданицы сельцо, Л. 2323.  
 Валдѣвскій погостъ, К. 1968.  
 Валдома, Л. 2252.  
 Валойла, О. 3077.  
 Вама, Пд. 3961.  
 Вангинова-Сельга, Пр. 222.  
 Ванешина, К. 1453.  
 Ванжинскій, Пр. 46.  
 Ванни Михайлова, В. 648.  
 Вара, О. 2977.  
 Варакенно, К. 1475.  
 Варбенчи, Л. 2239, 2240, 2241,  
 2242.  
 Варварская, К. 1718.  
 Варелица, О. 3250.  
 Варилы, О. 3250.  
 Варисельга, Пр. 473.  
 Варишпельда или Варишпида, Пд.  
 3938.  
 Варлоевъ-лъсъ, О. 2946.  
 Варнежь-губа, Пв. 3506.  
 Варская, О. 2968.  
 Варѣломѣева, Пр. 107.  
 Васиково, Л. 2183.  
 Васиковская, В. 666.  
 Василево, К. 2041, 2045.  
 Васильева, В. 1254; К. 1416, 1497.  
 Васильева гора, Пв. 3785.  
 Васильевская, Пр. 252; В. 849,  
 1194, 1206; К. 1697, 1789, 2067,  
 2094; Л. 2522, 2552, 2609, 2765,  
 2820; О. 3369.  
 Васильевская 1-я, Л. 2774.  
 Васильевская 2-я, Л. 2793.  
 Васильевская пустошь, Л. 2830.  
 Васильевское, Пр. 196.  
 Васильевъ конецъ, О. 3345.  
 Васитина, В. 863.  
 Васькина гора, Л. 2417.  
 Васьковская, К. 1444, 1605, 2013,  
 2046.  
 Васюка Толстого, К. 2051.  
 Васюкова, Л. 2545, 2832, 2865.  
 Васюкова гора, Л. 2291.  
 Васюковская, В. 563; Пд. 3800.  
 Васюковская-Козьмина, В. 649.  
 Васюковская пустошь, Л. 2745.  
 Васюковской, Пд. 4007.  
 Ватамоновское, К. 1488.  
 Ватчала, Пр. 114.  
 Ватчалница, О. 3007.  
 Ватъ-Наволокъ, Пр. 329.  
 Вахиновская, К. 2152.  
 Вахрамѣиха, К. 2116.  
 Вахроева, Л. 2561.  
 Вахрушева, В. 1232; К. 1621.  
 Вахрушина, В. 1232.  
 Вахтозеро, О. 3187.  
 Вашинская, К. 1514.  
 Вашузова, В. 938.  
 Вдовская, Пр. 260.  
 Вегорунка, Пр. 351.  
 Ведеханская, Пр. 359.  
 Ведловереній погостъ, О. 3161.

- Ведрина, К. 1531.  
 Ведугино, К. 1876.  
 Велюла, О. 3112.  
 Веконь-поле, Пр. 351.  
 Велетса, О. 2893.  
 Великая, К. 1617.  
 Великая-Нива, Пр. 452, 487.  
 Великая-Сельга, Пр. 475.  
 Великий дворъ, В. 789, 833, 849, 858, 862, 991, 1079, 1306; К. 1446; Л. 2237, 2401.  
 Великий камень, В. 1122.  
 Великий Наволокъ, Пд. 3409.  
 Великий ручей, Пр. 232.  
 Великодворская, К. 1572; Л. 2521.  
 Великодворское, Пд. 3811, 3834.  
 Великостровъ, Пд. 3943.  
 Вельская, К. 2142.  
 Венги-гора, Пв. 3687.  
 Вевдурь, Пр. 105.  
 Венихъ-озеро, Пв. 3565.  
 Венюкова, В. 1204.  
 Веренки, Пв. 3643.  
 Вересовка, Л. 2249.  
 Веретья, В. 1198.  
 Верещатинская, Пд. 4123.  
 Веринна, К. 1614.  
 Вертигова, Пр. 405.  
 Ветоселья, В. 657.  
 Верхина, В. 1133.  
 Верхина гора, Л. 2484, 2485.  
 Верхинская, Пр. 318, 319.  
 Верхнее, Пр. 218.  
 Верхне-Андроновское, К. 1330.  
 Верхне-Задвая, Пр. 319.  
 Верхне-Патвицкій погостъ, В. 1034.  
 Верхнечурьевскій погостъ, К. 1543.  
 Верхний конецъ, К. 1656, 1657, 1658; О. 3113, 3268.  
 Верхний конецъ Гогскій, О. 3136.  
 Верхний конецъ Тулосскій, О. 3103.  
 Верхний подолъ, О. 3288.  
 Верхняя, К. 1985, 2101.  
 Верхняя Ламба, Пр. 119.  
 Верхослая, Пр. 347; К. 2019, 2021, 2075; Пв. 3583; Пд. 3893.  
 Верховскій погостъ, О. 2882.  
 Верховье, Пр. 239, 253, 271, 279, 298; В. 1076, 1291, 1298; К. 2075; Л. 2211, 2744, 2745, 2757, 2830; О. 3136; Пв. 3415, 3513.  
 Верховье большое, К. 1977.  
 Верховье малое, К. 1978.  
 Верхотина, К. 2026; Пв. 3008.  
 Верхотско-Никольскій погостъ, Л. 2187.  
 Вершева, В. 740.  
 Вершинна, В. 1270; Пд. 4058.  
 Вершининская пустошь, В. 1270.  
 Вершины, В. 805.  
 Верх-Наволокъ, Пв. 3525.  
 Веряи нижніе, Пр. 115.  
 Веряи средніе, Пр. 115.  
 Ветозеро, О. 2945.  
 Вехку-сельга, О. 2920.  
 Вехтозеро, О. 2989, 3187.  
 Вехъ-ручей, Пр. 201.  
 Вешкильскій погостъ, Пр. 135.  
 Вигина, Пр. 461.  
 Вига-Наволокъ, Пв. 3428.  
 Виговская, Пр. 350.  
 Вигъ-Наволокъ, Пр. 350.  
 Видака нижняя, Пр. 17.  
 Видлица, О. 3122.  
 Видлозеро 1-е, Пв. 3558.  
 Видлозеро 2-е, Пв. 3586.  
 Вилей-Тула, О. 3070.  
 Виллала 1-я, О. 2898.  
 Виллала 2-я, О. 2899.  
 Виллазь, О. 2898.  
 Вильно, К. 1509.  
 Вильяга, К. 1509.  
 Виникова, Пр. 33.  
 Виницкій погостъ, Л. 2515.  
 Винницы, Л. 2515.  
 Вирда, Пв. 3698.  
 Викша-рѣка, Пр. 841.  
 Виншозеро, Пр. 339.  
 Виншозеро-Наволокъ, Пр. 339.  
 Викшозеро на горѣ, Пр. 339.  
 Вика-островъ, Пр. 389.  
 Вицана, Пр. 461.  
 Винш-островъ, Пр. 389.  
 Влагачи надо мхомъ, В. 585.  
 Власа Мозолова, Л. 2844.  
 Власова, В. 1162.  
 Власовская, К. 1447; Л. 2425.  
 Власьева-Сельга, О. 2935.  
 Власьевская, Пр. 419.  
 Воевъ Наволокъ, Пр. 417.  
 Воезерскій погостъ, К. 2048.  
 Водла, Пд. 3999.  
 Водлозерскій Ильинскій погостъ, Пд. 3957.  
 Водлозерскій Пречистенскій погостъ, Пд. 3934.  
 Водлорѣцкая, Пд. 3999.  
 Вознесенская, Пр. 216.  
 Вознесенье, Л. 2829.  
 Вожкова, Л. 2591.  
 Войнасъ-Ламба, О. 2893.  
 Войновщина, К. 1587.  
 Вокку-Сельга, Пр. 118.  
 Волгазминскій заводъ, Пв. 3734.  
 Волату, О. 3172.  
 Волово, К. 1747, 1748, 1750, 1751, 1752.  
 Волово верхнее, К. 1749.  
 Валозеро 1-е, Пв. 3587.  
 Волкова, В. 586; К. 1367, 1701, 1778, 1911.  
 Волковская, Л. 2743, 2792.  
 Волкостровъ, Пр. 398.  
 Волоковъ мостъ, при шляхѣ Св. Николая, В. 721.  
 Волокушка, К. 1975.  
 Волокъ малый, Пд. 4085.  
 Волосковщина, Л. 2170.  
 Волосово, Пд. 4132, 4133.  
 Волосовская, К. 1447.  
 Волосовскій единодѣрческій погостъ, К. 1807.  
 Волосовскій погостъ, К. 1852.  
 Волсская, К. 1400.  
 Волостный Наволокъ, В. 3397.  
 Воиговера, Пв. 3710.  
 Воиживское, Пр. 46.  
 Вонозеро, Л. 2329.  
 Воробьева, К. 1353; Пв. 3481.  
 Воробьево, Пр. 261.  
 Воробьевская, К. 1542, 1739; Пд. 3901.  
 Воробы, Пр. 394; К. 1739.  
 Воронинская, Пр. 437.  
 Вороничи, О. 3345.  
 Воронкова, Л. 2741.  
 Воронова, К. 1783.  
 Воронова Сельга, О. 2914.  
 Вороново, Пр. 13; Л. 2169.  
 Вороново большое, Пр. 505.  
 Вороново малое, Пр. 506.

- Вороповское, Пд. 4129.  
 Воронский островъ, Пр. 467.  
 Воронцовская, Пр. 436.  
 Воронье, Л. 2620, 2621, 2622.  
 Вороповщина, В. 984.  
 Воротниковская, К. 1483.  
 Ворошилица, К. 1725.  
 Восточная, Пр. 86, 386.  
 Восточное, Пр. 357.  
 Востро, К. 1983.  
 Востровская, К. 1983.  
 Вохтозеро, Пр. 123.  
 Вохтомский Николаевский погостъ,  
 К. 1980.  
 Врацковская, Пд. 4110.  
 Всегловшина, О. 3288.  
 Выгозеро, Пв. 3623.  
 Выгозерский погостъ, 3623.  
 Выгостровъ, Пд. 3944.  
 Выдриня, В. 1275; К. 1531.  
 Выморская, Пр. 42.  
 Выползово, В. 1214, 1292; Л. 2185,  
 2268.  
 Вырезерский погостъ, Пр. 440.  
 Выселкова, В. 1099.  
 Выселокъ, Пр. 379.  
 Выселокъ Вагги, В. 822.  
 Выселокъ Кондусъ, В. 893.  
 Выселокъ при шлюзѣ Св. Андресъ,  
 В. 830.  
 Выселокъ у Каменнаго шлюза, В.  
 826.  
 Выселокъ у шлюза Св. Дарьи, В.  
 835.  
 Высокаго ручья, О. 3083.  
 Высокая Нива, Пр. 469.  
 Высоковское, Пр. 243.  
 Высокоозерский погостъ, Л. 2810.  
 Высотинская, К. 2109.  
 Выставка, К. 1695.  
 Вытегорский погостъ, В. 706.  
**ВЫТЕГРА**, западный, 4.  
 Выше Галеалы, О. 3259.  
 Вышкала, О. 3072.  
 Внутренняя гора, Пв. 3790.  
 Вязовская, К. 1626.  
 Вязостровъ, Л. 2823, 2824.  
 Вачурина, Пр. 18.  
 Гаангозеро, Пр. 94, 324.  
 Гаангозеро западное, Пр. 324.  
 Гаангозеро восточное, Пр. 324.  
 Гайдюшва Л. 2783.  
 Гавина, Л. 2849.  
 Гавина гора, Л. 2513.  
 Гавиновская, Л. 2637.  
 Гавинымъ Поляны, В. 1024.  
 Ганова, Л. 2530.  
 Ганковская, Пр. 425.  
 Ганьковская, Пр. 446.  
 Гапчула, О. 2962.  
 Гаубала, О. 3064.  
 Гари, К. 1738.  
 Гарлевская, К. 2027.  
 Гармина гора, О. 3119.  
 Гаройля, О. 3189.  
 Гарцова, Пр. 391.  
 Гаршина гора, Л. 2794; Пд. 3904.  
 Гаршинская, Пд. 3904.  
 Гаръ, К. 1872.  
 Гаръ, К. 1479, 1565.  
 Гарьонъ-Ладва, Пр. 189.  
 Гатту-Сельга, О. 3001.  
 Гави-островъ, Пв. 3772.  
 Гашкина, В. 853.  
 Гашкинская пустошь, Л. 2822.  
 Гашкова, В. 623.  
 Гедевский погостъ, Л. 2310.  
 Геерт-Пойлу, О. 3055.  
 Гейтойла, О. 3009.  
 Гельдь, Л. 2331.  
 Гемчевская, Пр. 429.  
 Гендриховская пустошь, В. 831.  
 Генковъ уголь, Пр. 442.  
 Геранъ-Сельга, О. 3000.  
 Герасимовская, Л. 2368.  
 Герасимовская пустошь, Пд. 4025.  
 Геркалица, О. 2085.  
 Геркелица, О. 2885.  
 Герпила, О. 2885.  
 Герпила, О. 3217.  
 Герпийлы, О. 3217.  
 Гивесъ-Наволокъ, Пр. 393.  
 Гивки, Л. 2681.  
 Гижино, О. 3375.  
 Гижозеро, О. 2938, 3178.  
 Гизинская, Пр. 281.  
 Гилонская, В. 1044.  
 Гимбола, Пр. 226.  
 Г.  
 Габанова, П. 27; Л. 2639.  
 Габанова Сельга, Пр. 27.  
 Габанозо, О. 3815.  
 Габановская, Л. 2408.  
 Габоло-Сельга, Пр. 173.  
 Габкула, Пр. 202.  
 Габнева, Пв. 3007.  
 Габневой Сельги, Пв. 3007.  
 Габозеро, О. 2943; Пд. 4053.  
 Габсельга, Пв. 3555.  
 Габукова, В. 614.  
 Габшомъ, Пр. 227.  
 Габъ-Наволокъ, Пв. 3626.  
 Гаванъ-Наволокъ, Пр. 117.  
 Гавди-Ниеми, О. 3152.  
 Гаврилова, О. 3120.  
 Гавриловская, Пр. 436; В. 1011;  
 К. 1487, 2002, 2030, 2039, 2077;  
 Л. 2398, 2775; О. 3396; Пд. 4133.  
 Гавриловщина, Л. 2230.  
 Гавровская, В. 971.  
 Гаврюшинская, В. 1310.  
 Гавшикова, В. 1045.  
 Гавшукова гора, О. 3393.  
 Гагарская, Пд. 3857.  
 Гажалица, О. 3051.  
 Газозеро, Пр. 223.  
 Газинская, Пр. 196.  
 Гаймаръ-Наволокъ, Л. 2629.  
 Гайцово, Л. 2313.  
 Галактионовская, К. 1324.  
 Галашева, Пр. 462; В. 990, 1051.  
 Галашева гора, Л. 2277.  
 Галатъ-Сельга, О. 2894, 3140.  
 Галдозеро, О. 3387.  
 Галентручей, В. 1101, 1106.  
 Галеозеро, Пр. 95.  
 Галиши, В. 571.  
 Гамала, О. 3258.  
 Гомаръ-гора, О. 3305.  
 Гамова гора, Пр. 237.  
 Гамойла, О. 2887, 3035.  
 Гамсельга, Пр. 94.  
 Гамъ-ръка, Пр. 214.  
 Ганевская, К. 1442.  
 Ганачева гора, Л. 2423.  
 Ганги-Ламба, Пв. 3781.  
 Гангово сельцо, Л. 2213.

- Гижойла, О. 2883.  
 Гижольский погостъ, Пв. 3737.  
 Гиморьский погостъ, Пр. 214.  
 Гиттойла, О. 3024.  
 Гладкая гора, Пв. 3425.  
 Гладкинская, Пд. 3986.  
 Гладкий боуъ, Пв. 3452.  
 Гладышева, Пв. 3479.  
 Глазова, К. 1567, 1939; Пд. 4078.  
 Глазовская, Пр. 448.  
 Глотовская, К. 1489.  
 Глубоко, Пд. 4051, 4052, 4056.  
 Глубокое озеро, Пр. 122.  
 Глушишевский, Пр. 45.  
 Глухарово, К. 1929.  
 Глухаровы, В. 1128.  
 Глухан, Пв. 3486.  
 Глухинская, Пв. 3487.  
 Глуходворская, Пд. 4134.  
 Глущева, Пд. 4061.  
 Глыбовская, Пр. 394.  
 Глыбашева, Л. 2717.  
 Глыбашевская, В. 993.  
 Гнелино, Л. 2173.  
 Говнева гора, Л. 2327.  
 Говниха, Л. 2327.  
 Гоголева, К. 1647; Пв. 3460.  
 Гоголевская, Л. 2867.  
 Гой-Ламба, О. 2919, 2996.  
 Гойкой, Пр. 159.  
 Голашевская, К. 2052.  
 Головинская, К. 1717, 1999.  
 Голедная гора, Л. 2802.  
 Голодова, В. 632.  
 Голодово, К. 1625, 1636.  
 Голосова, В. 813.  
 Голышева Новинка, Пр. 321.  
 Гольцова, К. 1681.  
 Голья гора, Пд. 3942.  
 Гольяницы, Пд. 3981.  
 Гольянь-Сельга, В. 677.  
 Гольшевская, В. 571.  
 Гольши, В. 676.  
 Горала, О. 3035.  
 Горжорвичи, Л. 2347.  
 Горжуъ, В. 1120.  
 Горнева, В. 992.  
 Горки-Наволокъ, Пв. 3690.  
 Горкиниччи, Л. 2401.  
 Горкинская, О. 2970.  
 Горголицы, Пр. 174.  
 Горгеумовъ, Пр. 168.  
 Горкинская, В. 914.  
 Горкиниччи, Л. 2308.  
 Горчинский погостъ, Л. 2391.  
 Гора, Пр. 271; В. 700, 1174; К. 1511, 1732; Л. 2622, 2479, 2672; О. 2987, 3282, 3388.  
 Гора въ слободѣ, В. 977.  
 Гора Козминыхъ, К. 1971.  
 Гора Святнаволокъ, Пв. 3778.  
 Гора Яковлева, Пд. 3810.  
 Горбалова Сельга, О. 2953.  
 Горбаль-Сельга, О. 2953.  
 Горбатовская, Л. 2352, 2592.  
 Горбачева, В. 981, 992.  
 Горбачевская, К. 1729; Л. 2592.  
 Горбачиха, К. 1877.  
 Горбиха-Сельга, О. 2953.  
 Горбова, В. 1161.  
 Горбова гора, О. 3262.  
 Горбова пустошь, В. 1161.  
 Горбунова, Л. 2871.  
 Горбуновская, В. 1265.  
 Горбышь, К. 1619.  
 Гордиевская, К. 2060; Л. 2445.  
 Горевская, К. 2027.  
 Горс-Наволокъ, Пв. 3677.  
 Горжа, Пр. 325; В. 1180, 1228, 1266; К. 1340, 1383, 1687, 1788, 1815, 1961, 1967, 1981, 2147; Л. 2172, 2190; Пд. 4124.  
 Горка Голодовская, Б. 2009.  
 Горка средняя, К. 2009.  
 Горкинь, В. 548.  
 Гормешина малая, Пр. 307.  
 Горлова, Пв. 3480.  
 Горловская, В. 1300.  
 Горморучей, В. 769.  
 Горня, К. 2091.  
 Горницы восточные и западные, Пр. 407.  
 Горовская, Пр. 230.  
 Городское, Пд. 4067.  
 Гороховская-Наволоцкая, Пд. 4183.  
 Горсельская гора, Пр. 135.  
 Горская, Пв. 3012, 3504.  
 Горский погостъ, Л. 2171; О. 3131.  
 Горушка, Пр. 423; В. 1754; Л. 2270.  
 Горшкова, В. 1005.  
 Горшкова гора, В. 773.  
 Горъ Кузминыхъ, К. 2001.  
 Горъ у мельницъ, Пв. 3516.  
 Горы, К. 1954, 1955, 2001; О. 2987.  
 Горы большія, О. 3128.  
 Горы Діановы, Пв. 3501.  
 Горюшкина усадьба, Пв. 3440.  
 Горюшнина или Горюшнина, Пр. 307.  
 Гость-Наволокъ, Пд. 3940.  
 Гось-Наволокъ, Пд. 3940.  
 Готусва, Л. 2790.  
 Готь-Наволокъ, Пр. 107.  
 Гочешнина, В. 1050.  
 Гошкала, О. 3229.  
 Гошкаль, О. 2985.  
 Гошкила, О. 2985.  
 Гошкилы, Пр. 135; О. 2985.  
 Гошкойлы, О. 3229.  
 Гошкойлы, Пр. 135.  
 Градкннская, Пд. 3968.  
 Гребнева, В. 1164.  
 Грибанова, Л. 2502.  
 Грибановская, Пр. 429.  
 Грибушинская, К. 2037.  
 Григорьева, В. 1153.  
 Григорьевская, Пр. 208; В. 1121, 1229; К. 2089; Л. 2741, 2804.  
 Григорьевская 1-я, Л. 2343.  
 Григорьевская 2-я, Л. 2344.  
 Григорьевский лѣсъ, В. 1172.  
 Григорьевъ-Наволокъ, Пв. 3746.  
 Гридина, К. 1912.  
 Гридинская, Л. 2733.  
 Гридинский починокъ, В. 587.  
 Гридинский-Федьковский, В. 615.  
 Гриньва, К. 1489, 1491.  
 Грихнева горка, В. 2073.  
 Грихневская, К. 1349.  
 Грихневъ-Палъ, К. 1965.  
 Грихневская, К. 1574.  
 Гришина, В. 839; О. 3363; Л. 2494.  
 Гришинская, Пр. 199; 237, 314; В. 543, 555; К. 1609, 1959, 2020, 2031; Л. 2413, 2681.  
 Гришински-Висевъское, О. 3343.  
 Гришки Гридина, В. 596.  
 Гришки Борисова, В. 590.  
 Гришки Выкатча, В. 544.

- Гришкина, В. 1153; Л. 2640.  
 Гришкинъ слѣдъ - Кондратьевская, Л. 2835.  
 Гришкинъ слѣдъ, Л. 2865.  
 Гришутино, К. 1920.  
 Гришутинская, К. 1826.  
 Гроденская, Пр. 261.  
 Грудиха, К. 2058.  
 Грузиновская, Пр. 400.  
 Грязева, К. 1766.  
 Грязная, Пд. 4150.  
 Грязная Сельга, Пр. 356.  
 Грязный омутъ, В. 726.  
 Губаревская, К. 1407, 1678.  
 Губина, В. 841; К. 1773.  
 Гуевская, В. 1293.  
 Гужова, К. 1507, 1581.  
 Гужовская, К. 1676.  
 Гузезеро, Пр. 223.  
 Гуккала, О. 2884.  
 Гукузскій погостъ, Пд. 3811.  
 Гуляева, В. 980.  
 Гумарь-Наволокъ, Пд. 3935.  
 Гумбирицы, Л. 2180.  
 Гурбичевская, В. 1102, 1123.  
 Гурнио, В. 1295, 1296.  
 Гурова, В. 1028.  
 Гурова, Л. 2514.  
 Гурковская, Пр. 409.  
 Гуркойла, О. 2940, 2960.  
 Гурпуевская, Л. 2523.  
 Гуртчикъ, В. 554.  
 Гурьевская пустошь, Пд. 3802.  
 Гусева, В. 604; К. 1940, 1988.  
 Гутсельга, Пр. 182.  
 Гушкала, О. 3084.  
 Гушкаль, О. 3084.  
 Гюркала, О. 3206.  
 Гюрсаа, О. 3206.  
 Гяккойла, О. 3244.
- Д.**
- Давыдова, В. 1290; К. 1804.  
 Давыдовская, Пр. 207; В. 1297; Л. 2544; Пд. 3825.  
 Дажатовская, В. 1284.  
 Дальній уголь, Пр. 446.  
 Далева, Л. 2756.  
 Данилки Андрѣева, В. 542.  
 Данилова, В. 761; Пв. 3572.  
 Данилова гора, Пр. 364.  
 Данилово, В. 1231; Пв. 3559.  
 Даниловская, Пр. 210; В. 717; К. 1985, 2053, 2130.  
 Даниловская пустошь, Л. 2671.  
 Даниловскій погостъ, Пв. 3559.  
 Даниловскій скитъ, Пв. 3559.  
 Даниловщина, К. 1583.  
 Данисова гора, Л. 2214.  
 Данышина, Л. 2684.  
 Данышины, В. 662.  
 Даншунская, В. 1091.  
 Дворецъ, К. 2022.  
 Дворъ большой, К. 2011.  
 Деветинскій погостъ, В. 718.  
 Деготная гора, Л. 2257.  
 Декъ-Наволокъ, Пр. 109.  
 Демантьевская, Пд. 4005.  
 Деменна, К. 1440.  
 Демешинская, Л. 2669.  
 Демешки Созонова, В. 582.  
 Демеховская, Пр. 441.  
 Демидова Кара, Пр. 267.  
 Демидовская, Пр. 367; В. 1100, 1220; К. 1615, 1832, 2007, 2153, 2219.  
 Демидовщина, К. 1322.  
 Демина, В. 996, 1239.  
 Демина гора, В. 868, 912.  
 Деминаская, В. 1182.  
 Демиховско Тереховская, Л. 2762.  
 Демина, Л. 2706, 2707, 2708.  
 Демьяновское, К. 2156.  
 Денево, Л. 2753.  
 Дендойла, О. 3109.  
 Денинъ уголь, В. 1052.  
 Денисовъ, В. 587; К. 1608, 1620, 1794.  
 Денисова-стороніе, В. 736.  
 Денисовская, Пр. 207; К. 1844.  
 Денисовъ копецъ 1-й, В. 735.  
 Денисовъ копецъ 2-й, В. 737.  
 Денги, В. 1113.  
 Деншина гора, Л. 2214.  
 Дербьевская, Пр. 274.  
 Деревяя, Л. 2320.  
 Деревягина, В. 930.  
 Деревянский погостъ, Пр. 194.  
 Деревянное, Пр. 218.  
 Деревянный, Пр. 194.  
 Деригулова, Пв. 3463.  
 Держачевская, Пд. 2881.  
 Десятковская, К. 1443.  
 Дмитриевская, В. 543, 546; К. 2128; Л. 2757.  
 Дмитриевская пустошь, Л. 2692.  
 Дмитрова, В. 954.  
 Дмитровская, В. 1278; Л. 2540.  
 Дмитровскій починокъ, В. 966.  
 Диковская, К. 1458.  
 Димина, В. 934.  
 Діахъ-ю, О. 3103.  
 Диановщина, Пв. 3546.  
 Добросельская, Пр. 239.  
 Докушевская, Пр. 233.  
 Долбинская, К. 1450.  
 Долги, К. 1963.  
 Долгихъ, К. 1857.  
 Долгозерская, К. 1963.  
 Долгоноженская, В. 697.  
 Долгоручьевская, Пд. 3828.  
 Долгоянова, Пр. 434.  
 Домангига, Пд. 4005.  
 Дондела, О. 3009.  
 Дондойне, О. 3109.  
 Дорова, Л. 2599.  
 Доровская, Л. 2781.  
 Доровская на горѣ, К. 2000.  
 Доровская, Пд. 4094.  
 Доронинская, Пд. 4018.  
 Дороева, В. 1094.  
 Дороевская, Пр. 210, 312; Л. 2509.  
 Дорохова, Пв. 3529.  
 Дорошкина гора, Л. 2480.  
 Доршинская, Пд. 4018.  
 Доръ, К. 2000.  
 Дотчура, О. 2950.  
 Дравяцина, Пв. 3542.  
 Дровишская, Пр. 427.  
 Дровишская, К. 2122.  
 Другая рѣка, Пр. 210.  
 Дружинина, В. 547.  
 Дубинина, В. 1182.  
 Дубишская, Пв. 3439.  
 Дубовкая, Пд. 4032.  
 Дуброва, Пв. 3644.  
 Дудино, В. 1233, 1308.  
 Дудинское село, В. 1308.  
 Дудинская, К. 1517.



Дудинныхъ-Наволокъ, Пр. 387.  
 Дудниковская, В. 669.  
 Дудорины, В. 1110.  
 Думинская, К. 1503.  
 Дуневская, Пд. 3867.  
 Душова, В. 1146; К. 1352.  
 Душова гора, К. 2074.  
 Душевская, В. 1221.  
 Дуракова, В. 1152.  
 Дуракова гора, О. 3334.  
 Дуроевская, К. 1993.  
 Дыкова, К. 1517, 1590.  
 Дьяковское, Пд. 4060.  
 Дьяконова, Л. 2675.  
 Дьяконовская, В. 886.  
 Дьячкова гора, О. 3123.  
 Дядова гора, Пд. 4092.  
 Дядовская, К. 1823.  
 Дятель-Наволокъ, Пд. 3852.

## Е.

Евдокимовская, К. 1563, 1856.  
 Ежезеро, Пв. 3692.  
 Евлевская, К. 2122; Л. 2604.  
 Евсѣевская, К. 1925; О. 3362.  
 Евсинское сельцо, В. 1316.  
 Евчиновская, Пр. 240.  
 Евтихьевская, Л. 2738.  
 Еглиско-Бородинская, Л. 2717.  
 Егловская, Пр. 397.  
 Еговская, К. 2054.  
 Егозеро, Пв. 3600.  
 Егорьевскій погостъ, К. 1540.  
 Ежгуба, Пр. 406.  
 Ежезеро, В. 658.  
 Ежезерскій погостъ, В. 658.  
 Ежены, В. 569.  
 Ежны, В. 569.  
 Ежова, В. 1202.  
 Елны, В. 596.  
 Елшны, В. 1002.  
 Екаторининская, К. 1499.  
 Екимова, Пв. 3450; Пд. 4065.  
 Екимова гора, Пв. 3515.  
 Екимовское, Л. 2338.  
 Екинская, К. 2042.  
 Елговская, Пр. 436.  
 Елгомская пустыня, К. 2022.  
 Елгомскій погостъ, К. 2022.  
 Елесина гора, Л. 2257.

Елаунова, Л. 2688, 2689.  
 Елизаровская, К. 1911.  
 Елина, Пр. 257.  
 Елинская, В. 1181.  
 Елкула, О. 2969.  
 Елтомовская, В. 1291.  
 Елькинская, Пр. 3974.  
 Емакова, В. 1195.  
 Емельяниха, К. 1952.  
 Емельянова, В. 612.  
 Емельянова Сельга, О. 2993.  
 Емельяновская, Л. 2213.  
 Емельяновская, Пр. 57; В. 1216;  
 К. 1892, 2039, 2106; Л. 2658;  
 Пв. 3607.  
 Емельяновская пустошь, Л. 2868.  
 Емчала, О. 3066.  
 Енгора, Пв. 3650.  
 Енина гора, Пв. 3487.  
 Енитозеро, Пв. 3563.  
 Епфановъ Наволокъ, К. 2069.  
 Еракова, В. 1307.  
 Ергачева, Пв. 3550.  
 Ергачевская, Пд. 3881.  
 Еремина, В. 1242; К. 1341.  
 Ереминская, Пр. 43.  
 Еремѣва Сельга, Пр. 474.  
 Еремѣвская, К. 1623, 2159; Л.  
 2531, 2566, 2699; Пд. 4006.  
 Еремѣвское, Л. 2332.  
 Еремѣвъ посадъ, Пр. 203.  
 Ереневская, Пр. 391.  
 Ерзауловская, К. 1428.  
 Ерикова, Л. 2740.  
 Ерковщина, Пв. 3500.  
 Ерля-островъ, Пр. 415.  
 Ермакова, В. 1195.  
 Ермакова-Карповщина, В. 923.  
 Ермаковская, Пр. 423; В. 1222; Л.  
 2854.  
 Ермаковская пустошь, В. 894.  
 Ермолаевская, В. 701.  
 Ермолина, В. 1178, 1249; К. 1384.  
 Ермолинская, Пр. 464; В. 1181,  
 1200; К. 1705, 2062; Л. 2396,  
 2516, 2648, 2683, 2788; Пд. 3869.  
 Ермолинская, Пр. 291.  
 Ермошки Артемьева, Пд. 3826.  
 Ерницко, Пр. 415.  
 Ерова, В. 543.

Еройла, О. 3030, 3208.  
 Еройлицы, О. 3208.  
 Ерокшинская, К. 2067.  
 Ерофьевская, Пр. 219.  
 Ерохина, Л. 2276.  
 Ерошкина Сельга, Пр. 219.  
 Ерпенчи, Л. 2268.  
 Ерукова, О. 3291.  
 Ерчина, В. 1311.  
 Ершиха, К. 1471.  
 Ершова, В. 979, 1244; Пд. 4021,  
 4076.  
 Ершовская, Пр. 519; К. 1997; Л.  
 2420.  
 Ершь-Наволокъ, О. 2948.  
 Есина, Пв. 3496.  
 Есино, К. 1901.  
 Есинская, Пр. 293; К. 1901.  
 Есинова, Пд. 4102.  
 Есиновская, В. 686; Л. 2548, 2807,  
 2849.  
 Есинская, К. 1837.  
 Есинская, Пр. 383.  
 Есойла, Пр. 131.  
 Есимова Сельга, О. 2952.  
 Есимовская, К. 1403.  
 Есинъ-Наволокъ, Пр. 155.  
 Есремково, Л. 2456.  
 Есремова, В. 1213.  
 Есремовская, К. 1403.  
 Есремовское, О. 3389.  
 Есремовщина, В. 793.

## Ж.

Жафеникова, Пр. 389.  
 Жаркова, Пд. 3973.  
 Жаровская, К. 1745.  
 Жданова, Л. 2517, 2518; О. 3287.  
 Желвачева, В. 1036.  
 Желзная гора, Л. 2761; О. 3135.  
 Желзничковская, В. 1295.  
 Желячева, В. 1036.  
 Жеребовская, Пр. 346.  
 Жеребцова, К. 1460.  
 Жеребцовская, К. 1346; Пд. 3801.  
 Жеребчица, Пд. 3801.  
 Живоглядова, К. 1802.  
 Жилковская, Л. 2666.  
 Жилчой-Новица, О. 2881.  
 Житницкая, Пр. 441.

- Житное Поле, В. 778.  
 Житный остров, Пв. 3712.  
 Житный ручей, Пр. 208.  
 Жукова, К. 1776.  
 Жуковская, Пр. 266; К. 1352.  
 Журавницкая, Пд. 3800.  
 Журавницы, Пд. 3800.  
 Журавлева гора, О. 2922.
- З.**
- Забережье, К. 2017.  
 Забивкина, К. 1837.  
 Заболотская, Пр. 112.  
 Заболотный слѣдъ, Пд. 4015.  
 Заболотье, Пр. 462; К. 1443, 1958, 2050, 2124; Л. 2800; Пд. 4059.  
 Заборье, К. 1670, 1703, 2042.  
 Завалы, К. 1798.  
 Завара, К. 1949.  
 Заварина, В. 1209.  
 Заварева на Мальянь, В. 1055.  
 Заводъ, Пр. 115.  
 Завондожская, К. 1964.  
 Завочинковская, Пд. 3827.  
 Завьялово, К. 1627.  
 Завьялово, Пв. 3440.  
 Загинская, Пр. 430.  
 Загородища, В. 968.  
 Загородскій, В. 968.  
 Загорская, Пр. 428, 458.  
 Загорье, Пд. 3941.  
 Загульская, Пд. 3874, 3903.  
 Загубье, Пр. 429; Пд. 3903.  
 Загубье Семезера, Пв. 3752.  
 Заднедубровский погостъ, К. 1655.  
 Задне-Николаевская пустынь, О. 2980.  
 Задняя, Пр. 464; К. 2022, 2036.  
 Задняя Дубровка, К. 1654.  
 Заецкая, Л. 2400.  
 Заецы, В. 585.  
 Заегинская, Пр. 423.  
 Заигина, К. 1551.  
 Зайцова, К. 1360.  
 Зайцловская пустынь, В. 907.  
 Закачичково, В. 1013.  
 Заковская, К. 1824.  
 Заколодезь, К. 1454, 1819.  
 Заколодь, К. 1819.  
 Закоробье, Л. 2267.  
 Закумихинская, К. 1791.  
 Залахтинская, К. 1877.  
 Залиская, Пд. 4047.  
 Залысье, Пр. 199, 200, 240; К. 1346, 1404, 1582, 1622, 1702, 1948; Пд. 4160.  
 Залысье большое, К. 1826, 1827.  
 Заломаевская гора, Пд. 4036.  
 Залысье, Л. 2632; О. 2716; Пд. 4047.  
 Залышй, К. 1533.  
 Залысье, Б. 1585.  
 Замендачье, Пд. 4097.  
 Замошскій погостъ, В. 1079; К. 1610.  
 Замошье, В. 680.  
 Замошья Пялиновская, В. 547.  
 Замошья Мартемьяновская, В. 547.  
 Замошья Пумина, В. 547.  
 Замошья Сидоровская, В. 547.  
 Занаволокъ, К. 2076.  
 Занаволочная, К. 2076.  
 Занаволочьа, К. 1805.  
 Занкида, О. 2971.  
 Занькисва, Л. 2301.  
 За озеромъ Юла, Пд. 3827.  
 Заозерскій погостъ, Л. 2572.  
 Заозерье, В. 1312; К. 1934, 2037, 2159; Л. 2289, 2290, 2358, 2411, 2418, 2419; О. 3385; Пд. 4034, 4035.  
 Заорозье, Пд. 4128.  
 Заостровье, Пр. 54; Л. 2164, 2825; О. 3020.  
 Западнаго берега, Пр. 389.  
 Западная, Пр. 85, 386.  
 Западное, Пр. 357.  
 Заполе, В. 955, 1020, 1112, 1220, 1221, 1222; К. 1611.  
 Заполе на Мальянь, В. 1054.  
 Запросье, К. 1892.  
 За рѣкой-Те еховская, Л. 2674.  
 Зарѣчье, Пр. 425, 445; Л. 2235, 2744, 2801; Пд. 4010, 4060.  
 Зарѣчье большое, Пр. 445.  
 Зарѣчье малое, Пр. 445.  
 Зарѣчная, К. 1376.  
 Зарубежскій слѣдъ, Пд. 4041.  
 Заручей, В. 1203; К. 1351, 1970.  
 Заручевская, К. 2040.  
 Заручейская, Л. 2266.  
 Заручье, К. 1348; Пв. 3732.  
 Заручье Кумчезера, Пв. 3665.  
 Заручьевская, К. 1957.  
 Заручьевье, К. 1568, 1570, 1571, 1572, 1573, 1574, 1575, 1945, 1957, 2040.  
 Засериха, К. 1683.  
 Захарова, Пд. 4064.  
 Захаровская, К. 1351, 1474, 1703, 1932.  
 Захарьевская, Пр. 261; Л. 2224, 2505, 2753, 2785; Пд. 3849.  
 Захарьина, В. 775; К. 1932.  
 Захарьино село, Л. 2236.  
 Захновская, Л. 2519.  
 За Чекшей, В. 1107, 1108.  
 Захендома, К. 1668.  
 Захтышь, К. 1635.  
 Заютюжье, К. 1733.  
 Заяць-Салма, Пв. 3795.  
 Заячьа Сельга, О. 3163.  
 Збосвская, К. 2028.  
 Звонихинъ островъ, К. 2144.  
 Звонкова, К. 1369.  
 Звягина, К. 1649.  
 Звяговщина, Пв. 3465.  
 Здыхалинская, Пд. 4117.  
 Зеленева, К. 2110.  
 Зеленина, В. 766.  
 Зеленинская, К. 2110.  
 Землинская, Пд. 3800.  
 Зенкова, К. 1553.  
 Зенковская, В. 560.  
 Зеньково большое и малое, К. 1812.  
 Зехнова, К. 1884.  
 Зехнова губа, Пв. 3414.  
 Зеховская, Пд. 3863.  
 Зивчала, О. 3224.  
 Зивчайлы, О. 3224.  
 Зямыцы, К. 1816, 1817.  
 Зянова, В. 1031; Л. 2704.  
 Зянова, К. 1666.  
 Зяновской, Пр. 413.  
 Зяновская, Л. 2422, 2737.  
 Златинская, Пр. 421.  
 Златоустовскій погостъ, К. 1884.  
 Знаменская, Пд. 3830.  
 Зобова, В. 1149.  
 Зубадова, О. 3245, 3238.

Зубова, К. 1667; Пв. 3625.  
 Зубово, В. 1149.  
 Зубовская, Пр. 396.  
 Зуботила, О. 3215.  
 Зубово, О. 3298.  
 Зуева на Пудогъ, Пд. 3977.  
 Зыбинъ, В. 926.  
 Зюлисская, Л. 2819.  
 Зыблыновы, Пр. 411.  
 Зыкеллицы, Пр. 178.  
 Зыкелы, Пр. 178.

## И.

Иваница, Пр. 187; В. 532, 555.  
 Иванова, Пр. 11; В. 1179; Пв. 3432.  
 Иванова гора, Л. 2222.  
 Ивановская, Пр. 204, 211, 253; В. 703, 1072; К. 1758, 2070, 2107; Л. 2239, 2381, 2416, 2424, 2472, 2504, 2608, 2714, 2787; О. 3339; Пд. 3827, 4132.  
 Ивановская 1-я, Л. 2560, 2687.  
 Ивановская 2-я, Л. 2562, 2688.  
 Ивановская 3-я, Л. 2563.  
 Ивановская пустошь, Л. 2871.  
 Ивановская Сарга, Л. 2815.  
 Ивановская-Щербякова, Пд. 4145.  
 Ивановское, Пр. 37, 241; Л. 2805.  
 Ивановско-Яковлевская, Л. 2652.  
 Ивановъ Наволокъ, О. 3263.  
 Ивановъ островъ, Л. 2826.  
 Иванъ-Наволокъ, Пв. 3770.  
 Иваницкая, К. 1967.  
 Иванушевская, К. 1348.  
 Иваньлово, Л. 2826.  
 Ивашевская, Пр. 443; В. 687; К. 2096.  
 Ивашевская-Зувская, В. 646.  
 Ивашевско-Сколловъ, Л. 2874.  
 Ивашово, К. 2148.  
 Изчева, В. 695.  
 Изчевская, В. 1166.  
 Изчевская пустошь, Л. 2633.  
 Изинскій погостъ, Пр. 275.  
 Изина, К. 1432.  
 Изушская, К. 2088.  
 Ишанская, К. 2088.  
 Иштчала, О. 3026.  
 Изинъ ручей, К. 1792.

Игватоза, К. 1561; О. 3368.  
 Игватовская, В. 1219; К. 2105; О. 3395.  
 Игватовское, В. 1138.  
 Игватьевская, Пр. 211.  
 Игвашевская, К. 1930, 2031, 2045.  
 Игнашова, Л. 2504.  
 Игольничская, Пр. 489.  
 Игольничина, К. 2140.  
 Иготскій островъ, Пр. 405.  
 Игрежская, Пр. 422.  
 Игумновское, Пр. 448.  
 Игустинская, Пр. 422.  
 Ижгорская, Пд. 3836, 3911.  
 Ижорина гора, Л. 2240.  
 Измайловское, К. 1759.  
 Извозъ, Пд. 4167.  
 Икозова, Пр. 451.  
 Икса, К. 2151.  
 Икса верхняя, К. 2151.  
 Ила-ручей, В. 795.  
 Илейка, Пр. 172.  
 Илекивская, К. 1485.  
 Илекса, В. 703, 808.  
 Илекса-рѣчка, О. 3400.  
 Илемская Сельга, Пр. 316.  
 Илюковая гора, Л. 2418.  
 Илъяла, О. 3148.  
 Иломанга, Пр. 299.  
 Ильина, В. 1211, 1313; Л. 2712.  
 Ильина гора, О. 2923.  
 Ильинская, Пр. 233; В. 567; К. 1381, 1941; Л. 2366, 2595.  
 Ильинская Гонва, О. 3088.  
 Ильинская гора, Л. 2489.  
 Ильинская слобода, В. 1301.  
 Ильинскій островъ, К. 2135, 2136.  
 Ильинскій погостъ, О. 3031.  
 Ильинцы, В. 1016.  
 Ильюшкена гора, Л. 2299.  
 Илюченскій погостъ, Л. 2196.  
 Иммалицы большіе, О. 3056.  
 Иммалицы малые, С. 3057.  
 Имать-озеро, Пр. 158.  
 Имоченцы, Л. 2196.  
 Имтякова, Л. 2705.  
 Ингостровъ, Пр. 526.  
 Инжу-Наволокъ, Пр. 164.  
 Инюни, Пв. 3729.  
 Инюновская пустошь, Л. 2742.

Инякова, В. 615.  
 Ишате на гора, Л. 2416.  
 Иватти, О. 3312.  
 Ишполитова, О. 2907.  
 Ирвинина, К. 1772.  
 Исеево, В. 1177.  
 Исаккала, О. 3196, 3213.  
 Исакова, В. 688, 906; Пв. 3706.  
 Исакова гора, Л. 2343, 2344.  
 Исаковская, К. 1455, 1748, 2088, 2136; Л. 2518, 2735, 2866; О. 3342; Пд. 4024.  
 Исаковская пустошь, В. 1271; Л. 2353.  
 Исаковское сельцо, В. 1305.  
 Исаповское, Пв. 3581.  
 Исаковщина, К. 1482.  
 Иссойла, О. 3058.  
 Исседьга, Пв. 3585.  
 Истома нижняя, Пд. 4173.  
 Истоминская, Пр. 381; Пд. 3967.  
 Ихнева, В. 1145.  
 Ишанина, Пр. 197.  
 Ишукова, В. 1206.

## И.

Иевкова, О. 3295.  
 Иевлева, В. 858; К. 1782.  
 Иевлевская, Пр. 404; В. 664; Л. 2369, 2704, 2755; Пд. 4113.  
 Иевлевское, К. 1584, 1834.  
 Ионна гора, Пв. 3536.  
 Иркюва Новлика, Пр. 321.  
 Иудинская, Пр. 504.

## К.

Кабаниха, К. 1665.  
 Кабановщина, К. 1318, 1319, 1320.  
 Каблукова, Пв. 3505.  
 Кабрино, К. 1926.  
 Кабринская, К. 1926.  
 Ковайно, О. 3126.  
 Кавгора, Пр. 524.  
 Кадывешина, Л. 2208.  
 Кадывешина, Л. 2208.  
 Кожала, О. 3192.  
 Кажма, Пв. 3534.  
 Кажъ-Наволокъ, Пр. 112; О. 3239.  
 Казакова, В. 565; К. 1944.  
 Казюковская, К. 1960.

- Казанская пустынь, В. 1132.  
 Казариновская, К. 1513.  
 Кайно, В. 693.  
 Кайдушева, Пв. 3517.  
 Кайстровская, К. 1482.  
 Каковичи, Л. 2330, 2567.  
 Каковский погостъ, Л. 2357.  
 Калакунда, Пд. 3966.  
 Калахтина, К. 1324.  
 Калганы, В. 890.  
 Калгоруба, Пр. 433.  
 Калеховская 1-я, Л. 2510,  
 Калеховская 2-я, Л. 2512.  
 Калеховская 3-я, Л. 2513.  
 Калеховская - Филлимовская, Пд.  
 4166.  
 Каликова, О. 2955.  
 Калнина, К. 1512.  
 Калнина гора, Пр. 287.  
 Калиновская, В. 913.  
 Калиновская пустошь, Л. 2736.  
 Калиновщина, Л. 2743.  
 Калниская, Пр. 276.  
 Калитина, К. 1530.  
 Калитинская, Пр. 502; К. 1393,  
 1617, 2090.  
 Каличий островъ, Пв. 3678.  
 Калмакова, В. 1088.  
 Калмакова, Пр. 260.  
 Камачи, В. 542.  
 Каменицы, Пв. 3116.  
 Каменная, Л. 2490.  
 Каменная гора, Л. 2494.  
 Каменное озеро, О. 3201.  
 Каменный Наволокъ, Л. 2619, 2784;  
 О. 3357.  
 Каменный островъ, Пр. 236.  
 Каменный ручей, В. 780; О. 3001.  
 Камень-Наволокъ, Пр. 188.  
 Канабра, О. 3140.  
 Канайла, О. 3012, 3106.  
 Канашанскій погостъ, К. 2011.  
 Канашкина, Пр. 296.  
 Канашкина гора, Л. 2479, 2481.  
 Кангималя, О. 3008.  
 Кангозеро, Пр. 140.  
 Кандаковская, Пр. 3977.  
 Канела, О. 3012.  
 Канермай, О. 3162.  
 Канта-Наволокъ, Пд. 3949.  
 Каюма верхняя, Л. 2161.  
 Каюма нижняя, Л. 2162.  
 Канчасова, О. 3249.  
 Канчева, В. 865.  
 Каншева Сельга, Пр. 97.  
 Каншина, В. 998.  
 Капойла, О. 3089.  
 Капранова, В. 672.  
 Капустина гора, Пр. 249.  
 Калшейла, О. 3022.  
 Кара, Пр. 34, 230, 277; Л. 2228,  
 2333, 2345, 2362, 2435, 2625.  
 Кара Шильниковская, Пр. 286.  
 Каравская, Пр. 59.  
 Карайлы, О. 3027.  
 Каракулинская, Пд. 3969.  
 Караникъ, Пд. 4106.  
 Карасиха, К. 2005.  
 Карасовская, К. 1656.  
 Карась-озерскій погостъ, Пр. 359.  
 Караулога, Пв. 3453.  
 Караша, В. 529.  
 Карбала, О. 3228.  
 Карбозерскій погостъ, В. 1199.  
 Карбойлы, О. 3228.  
 Каргала, Пр. 143.  
 Каргачевская, Пр. 300.  
 Каргина, Л. 2724.  
 Каргинская-Аванасьевская, Л. 2655.  
 Каргинскій погостъ, Л. 2404.  
 Каргозеро, Л. 2875; Пв. 3655.  
**КАРГОПОЛЬ**, *уездный*, 5.  
 Каргопольская, Л. 2539.  
 Каргуевская, Пр. 297; Л. 2523.  
 Карданга ближняя, В. 785.  
 Карданга дальняя, В. 784.  
 Кардышиха, К. 1423.  
 Карена, К. 1813.  
 Каржаевская, Пр. 369.  
 Карякина, Пд. 4106.  
 Кармановская, Л. 2565.  
 Кармозеро, Пд. 4180.  
 Карова, В. 786.  
 Карпина, О. 3295.  
 Карпинъ гора, О. 3094.  
 Карпина Мага, О. 3094.  
 Карпинскій починокъ, Л. 2695.  
 Карпинъ Наволокъ, Пв. 3457.  
 Карпова, Пд. 4062.  
 Карповская, Пр. 311, 409; В. 1188;  
 К. 1908; Л. 2386.  
 Карповская-Мартыновская, О. 3390.  
 Картаней-Кириловская, О. 3388.  
 Карташева Сельга, Пр. 511.  
 Карташевская, Пр. 367.  
 Каршевская, Пд. 3883.  
 Каршинская, Пр. 210.  
 Каршинская на р. Ошъя, Л. 2653.  
 Каска-Сельга, О. 2967.  
 Каскасъ-ручей, Пр. 211.  
 Каскесъ-Наволокъ, Пр. 28.  
 Каскозеро, О. 2939.  
 Каскосельга, Пр. 472.  
 Каткинская, К. 1797.  
 Катчала, Пр. 75.  
 Качакова гора, Пд. 4068.  
 Качаловская, В. 1269.  
 Кашеварова, В. 933, 934.  
 Кашеваровская, Пд. 3975.  
 Кашемохинская-Щипачева, Пд. 4159.  
 Кашникова, Пд. 4143.  
 Кашинская, Пд. 3855.  
 Кашкина, К. 1797; О. 3370.  
 Кашки-Наволокъ, Пв. 3721.  
 Каягина Сельга, О. 3358.  
 Клячева, В. 865.  
 Кебялинь Конецъ, Л. 2362.  
 Кевтеницы, Пв. 3498.  
 Кедра, Л. 2673.  
 Кедринская пустошь, Л. 2673.  
 Кедрозеро, Пр. 527.  
 Кедръ-озеро, Пр. 125.  
 Кейкула, О. 3199.  
 Кеккинская, К. 1823.  
 Кекозеро, Л. 2415, 2416, 2417,  
 2418, 2419..  
 Келасова, В. 704.  
 Келкозеро, Пд. 3964.  
 Келлоева, Пв. 3756.  
 Келлю-Наволокъ, О. 2895.  
 Кельдагора, Пв. 3661.  
 Кельдоворы, Пв. 3661.  
 Кельи, В. 1022.  
 Кекозерскій погостъ, В. 1310.  
 Кеккола, О. 2886.  
 Кекозерскій погостъ, Пд. 4060.  
 Кекордскій погостъ, К. 1759.  
 Кекскій монастырь, Пд. 4105.  
 Кеняки, Пр. 101.

- Кепасалга, Пд. 3932.  
Кептовскія гора, В. 1160.  
Керойла, О. 3010.  
Кераки, Пр. 483.  
Кержиндубровский погость, Пд. 4129.  
Керкойла, О. 3233.  
Кериолица, О. 3233.  
Керпулицы, О. 3233.  
Керчула, О. 3007.  
Кескюзеро, О. 2877.  
Кетчойла, О. 3090.  
Кестеницы сѣверныя, Пв. 3498.  
Кеччъ-озеро, Пр. 228.  
Кибатъ-Наволокъ, Пв. 3786.  
Кибитка, Пр. 478.  
Кибри-Наволокъ, О. 3153.  
Кибру, О. 3153.  
Кивачь, Пр. 141.  
Кивачь-озеро, Пр. 125.  
Киверниковская, К. 1570, 1847.  
Кивессельга, В. 611.  
Киви-Ярви, О. 3201.  
Кивручей, В. 1078.  
Кивъ-ручей, В. 801.  
Кижель, Пр. 388.  
Кижинская, В. 930.  
Кижского острова, Пр. 387, 388.  
Кижачева, В. 1001.  
Кижова, Пд. 3992.  
Кижова гора, Л. 2605.  
Кижовичи, Л. 2605.  
Кижовская, Пд. 3992.  
Кижривская, Пд. 3877.  
Кижина, К. 1527.  
Кижморучей, В. 799.  
Кижповская, Пд. 3884.  
Кима-Сельга, О. 3105.  
Кимасъ-озеро, Пв. 3707.  
Кимовары, Пв. 3744.  
Кимозеро, Л. 2368, 2369, 2370, 2371.  
Кимякова, В. 1157.  
Ки-Наволокъ, О. 3357.  
Киме-Лахта, О. 3143.  
Кимельма, О. 3162.  
Кимерна, О. 3162.  
Кимосоло, Пр. 128.  
Кимпизы, Л. 2442, 2443, 2444.  
Кимпиева, О. 3287.  
Кимовичи, О. 3332.  
Кимчи-Сельга, Пр. 170.  
Кипичева, В. 1001.  
Кипсзеро, Пд. 4103.  
Киприновская, Л. 2594.  
Киприновская-Безхвостовская, Л. 2651.  
Кипрова, В. 1043; К. 1777.  
Кипювская, К. 2059.  
Кипровъ-Наволокъ, Пд. 3912.  
Кипрушина, Л. 2852.  
Кипякова, В. 1157.  
Кирасъ-озеро, Пв. 3681.  
Кирга, О. 3378.  
Кирвесь-Ярви, О. 2941.  
Кирейхъ-Сельга, Пр. 136.  
Кирила, О. 3227.  
Кирилова, К. 1947; О. 3132.  
Кириловская, Пр. 240; В. 581, 704; К. 2123, 2148; Л. 2361, 2547, 2634.  
Кириловщина, В. 1268.  
Кирийлы, О. 3227.  
Кирова, В. 945.  
Кирьявала, О. 3194.  
Кирьянова, В. 1179.  
Кирьянова гора, Л. 2222.  
Кирьяновская, О. 3289.  
Киршевская, В. 1283.  
Кирши Маслова, В. 647.  
Киршинско-Чумаковская, Л. 2716.  
Киселева, В. 1014; Л. 2618, 2538, 2552.  
Киселевская, Пр. 438; К. 1494.  
Кисляк гора, О. 3087.  
Кисляковская, Пд. 3895.  
Китавинна, Л. 2191.  
Кичаговская, Пд. 3838.  
Кичалма, В. 1116.  
Кичилва, Пв. 3757.  
Кичиниски, К. 1715.  
Кичкойла, Пр. 156.  
Кичковское, Л. 2631.  
Киппов-Ниеми, О. 2948.  
Кладовецъ, К. 1848.  
Кладово, К. 1845, 1846, 1847, 1848.  
Кларова, К. 1588.  
Клементьева, К. 1787.  
Клементьево, К. 1774.  
Клементьевская, Пр. 414.  
Кленова, В. 921.  
Кленозеро, Л. 2764, 2765, 2766.  
Кленикова, В. 1235.  
Кленсельга, Пр. 303.  
Клещайла, О. 3168.  
Клималовская, Пр. 425.  
Климецкий Николаевский монастырь, Пр. 418.  
Климкова, Пр. 342.  
Климова, Пр. 193; В. 558, 1074; К. 1658; О. 3301.  
Климовская, Пр. 289; В. 997, 1212; К. 1608, 1673, 1825, 1886, 2014, 2044, 2064; Л. 2511; Пд. 3854, 3880.  
Климовщина; К. 1343.  
Климовская-Тевлевская, В. 562.  
Климушинская, К. 1607.  
Климушинская - Кузнецовская, Пд. 4149.  
Климушойла, О. 3075.  
Климшина, Л. 2683.  
Климшинская, Л. 2628.  
Клинова, Пр. 389.  
Кличинская, Л. 2348.  
Клишева, Пв. 3528.  
Клишевская, Пр. 421.  
Клоково, К. 1385.  
Клочева, Пв. 3483.  
Клубинская, Пр. 425.  
Клумушино, К. 2132.  
Клѣтная, К. 2155.  
Ключниковская, Л. 2455.  
Ключниковская Большаго двора, Пд. 3967.  
Клюшина гора, Пв. 3739.  
Кмотива, Пр. 379.  
Книгива, В. 1286.  
Книже-Андрѣево, В. 1138.  
Книжь-Бора, Пр. 242.  
Князева, Пр. 256; В. 882.  
Князевская, Пд. 3813.  
Княщина, О. 3124.  
Кобелево, В. 1143.  
Кобели, К. 1855.  
Кобели большіе, К. 1856.  
Кобели малые, К. 1854.  
Кобецово, В. 1141.  
Кобечина, Л. 2562.  
Кобела, О. 3021.

- Кобри-Наволокъ, О. 3151.  
 Кобылина, В. 1247.  
 Кобылинская, Пр. 346.  
 Кобылий-Наволокъ, Л. 2503.  
 Кобыляно, К. 1548.  
 Ковасалма, Пд. 3982.  
 Ковешский погостъ, К. 1597.  
 Ковкиницы, Л. 2174.  
 Ковной-Сельга, Пр. 522.  
 Ковригина, К. 1550.  
 Ковровская, Пр. 436.  
 Ковские Пороги, В. 877.  
 Когоровщина, О. 3257.  
 Кода-Губа, Пр. 64.  
 Кода-Лахта, О. 3149.  
 Кодзеро, Пв. 3566.  
 Кодостровъ, Пр. 63.  
 Кожага, О. 3011.  
 Кожола, О. 3011.  
 Кожанская пустошь, Л. 2647.  
 Кожевникова, К. 1694; Пд. 4076.  
 Кожезерская, Пд. 4179.  
 Кожина, В. 903.  
 Козаревская, Пр. 390.  
 Коалово, К. 1344.  
 Козловская, Пр. 422.  
 Козмана, К. 1597.  
 Козминская, К. 1757.  
 Козоручей, Л. 2254.  
 Козулина, В. 1253.  
 Козьмина гора, Пр. 429.  
 Козлчева, О. 3364.  
 Койбасово 1-е, Пв. 3630.  
 Койбасово 2-е, Пв. 3629.  
 Койна-Гавъ. Мига, О. 2928.  
 Койну-Сельга, О. 3176.  
 Койжема, Л. 2300.  
 Койкинский погостъ, Пв. 3639.  
 Койкинецкое, Пв. 3639.  
 Койнукарм, Пв. 3779.  
 Койтозеро, Пр. 171.  
 Кокалица, О. 3016.  
 Кокарово, Пр. 206.  
 Кокино, О. 3386.  
 Кокинова, Л. 2866.  
 Кокова, В. 589.  
 Кокаличинская, Пд. 4090.  
 Кокосва, Л. 2273.  
 Кокорина, В. 864.  
 Кокоринъ-островъ, Пр. 333.  
 Кокуй, К. 1859.  
 Колулинская, Пд. 4038.  
 Колуловская, К. 1853.  
 Кокурово, К. 1853.  
 Колатъ-Сельга, О. 3184, 3188.  
 Колвась-озеро, Пв. 3792.  
 Колвоостровъ, Пр. 331.  
 Колгостровъ, Пд. 3954.  
 Колкасова, Л. 2511.  
 Колкачева, Л. 2858.  
 Колмачева, Пр. 482.  
 Колтоноговская, Пд. 3871.  
 Колобова, К. 1371, 1928.  
 Колово, Пд. 3989.  
 Коловская, Пр. 388; Пд. 3989.  
 Коловъ Островъ, Пр. 44.  
 Колодозерский погостъ, Пд. 4027.  
 Колозеро, Пр. 369.  
 Колотова, К. 1386.  
 Колпякова, К. 1541.  
 Колпойне или Колпойла, О. 2945.  
 Колченоговская, Пд. 3871.  
 Колчина-Сельга, Пр. 522.  
 Колясникова, В. 1218.  
 Комарова, Л. 2720.  
 Комаровская пустошь, В. 536.  
 Комбаково, Л. 2285.  
 Комисарова, В. 605.  
 Комолово, К. 1327.  
 Комшала, О. 8256.  
 Конда, Пр. 520; К. 1950.  
 Кондо, Бежецкая, Пр. 348.  
 Кондзеро, Пр. 523.  
 Кондонога, Пр. 314.  
 Кондратовская, Пр. 265; В. 359, 751, 1132, 1189; К. 1612, 2155; Л. 2341, 2356, 2645, 2834.  
 Кондратовская 1-я, Л. 2394.  
 Кондратовская 2-я, Л. 2395.  
 Кондратовское, К. 2154.  
 Кондратьевъ, К. 1398.  
 Кондратьевская, В. 705; Л. 2433.  
 Кондрахина на Лядинахъ, В. 1126.  
 Конду-Сельга, О. 2921.  
 Кондушский погостъ, В. 547.  
 Конды, Пр. 413.  
 Конева, го, а, О. 3413.  
 Коневое большое, К. 1637, 1638.  
 Коневое малое, К. 1636.  
 Коневская, К. 2124.  
 Конезерцова горка, К. 1730.  
 Конецкая, В. 724, 788, 1303.  
 Конецъ, В. 671, 1299; К. 1906, 1914, 1972; Л. 2348, 2349, 2352, 2353, 2539, 2558, 2607, 2780.  
 Конецъ-болотье, Л. 2699.  
 Конецъ-озеро, О. 2988.  
 Конецъ-островъ, К. 1775; Пв. 3718.  
 Конецъ Устрека, Пд. 4006.  
 Конецъ Энемы, О. 3253.  
 Конечная, К. 2043.  
 Конжезеро, Пв. 3115.  
 Конинина, К. 1528.  
 Кононова, Пр. 261; В. 857, 869; К. 1846, 1885.  
 Кононовская, К. 1456, 1973, 2035, 2133.  
 Кононовское, К. 1446.  
 Консельга, Л. 2676.  
 Консельга у часовни, Л. 2676.  
 Константиновская, Л. 2389.  
 Кондозеро, О. 2988.  
 Концова, Пр. 74.  
 Кончевъ посадъ, Пр. 74.  
 Кончезерская, Пр. 85, 86.  
 Кончезерская Чупа, Пр. 87.  
 Кончезерский заводъ, Пр. 80.  
 Кончинъ-Сельга, Пр. 170.  
 Кончиевъ-Наволокъ, Пр. 187.  
 Коньшина, К. 1528.  
 Конючева Сельга, Пр. 97.  
 Копя, О. 2964.  
 Копновская, Пд. 3891.  
 Копова, Л. 2702.  
 Кополовская, Пд. 3891.  
 Копосова, Л. 2275.  
 Копосово, Пв. 3620.  
 Копосовская, К. 1843.  
 Копилозерская, Пд. 3886.  
 Копилова, Л. 2264.  
 Копытова, В. 1251.  
 Копикова, Пр. 69.  
 Корба, Пр. 402, 434; О. 3321.  
 Корбикова, Пр. 454.  
 Корби-озеро, Пр. 180.  
 Корби-Наволокъ, Пр. 96.  
 Корби-Ниеми, О. 3151.  
 Корбозеро, Л. 2818; Пв. 3798.  
 Корбозерский приходъ, Пд. 4007.  
 Корборучей, В. 805.

- Корбосельга, Пр. 192.  
 Корбь-Наволокъ, Пр. 187.  
 Корвайны, О. 3226.  
 Коргалъ, О. 3226.  
 Коргалчевская, Пр. 265, 460.  
 Коргино, Л. 2496.  
 Коргула, Пв. 3673.  
 Кордига, Л. 2698, 2699, 2700.  
 Корелова, Пд. 4099, 4100.  
 Корелобовская, Пв. 3562.  
 Корельская, О. 3303; Пд. 3868.  
 Корельскій Наволокъ, Пр. 90.  
 Корелы, В. 1027; Пд. 3806.  
 Корельскій конецъ, Пд. 3870.  
 Корельскій островъ, Пв. 3634.  
 Корет, Пр. 185.  
 Кориха, К. 1434.  
 Корюва, К. 1661.  
 Корыкъ-озеро, Пв. 3724.  
 Корыина, Пд. 4111.  
 Коркина, Л. 2524.  
 Корколица, О. 3038.  
 Кормилета, О. 3178.  
 Корнилова, Пд. 4094.  
 Корышова, Л. 2521.  
 Коробейникова, В. 531; Пв. 3436.  
 Корювинская, К. 2063.  
 Корювй-дворъ, К. 1762.  
 Корюкина, В. 932.  
 Корюникова, Пр. 495.  
 Корюла, О. 3027.  
 Корюмова, Л. 2650, 2651, 2652.  
 Корюва, Л. 2840; О. 3366.  
 Корювская, К. 1752; Пв. 3518;  
 Пд. 4034.  
 Корювская пустошь, В. 960.  
 Корювскіе выходы, Л. 2838.  
 Корюви-озеро, Пв. 3791.  
 Корювага, К. 1663.  
 Корювская, К. 1675.  
 Корюсъ-озеро, Пв. 3637.  
 Корючи, В. 673.  
 Корюшевская, Пд. 3806.  
 Корюшевщина, Н. 2221.  
 Корюшинская, Пд. 3805.  
 Корюшинская, В. 637.  
 Корютовская, Пр. 165.  
 Косадна, Пр. 79.  
 Косицкая, К. 1879.  
 Косицкая, В. 1040.  
 Коскойса, Пр. 28.  
 Коскосалма, Пр. 3950.  
 Космозерскій погостъ, Пр. 364.  
 Константиновская, Пд. 4001.  
 Косельга, Пр. 416.  
 Косовская пустошь, В. 897.  
 Косолапиха, К. 1891.  
 Косолапы, В. 771.  
 Коспий дворъ, Пд. 3955.  
 Костеникова, В. 867.  
 Костина, К. 1642; Пв. 3504.  
 Костина гора, Пд. 4011.  
 Костино село, 2232.  
 Костинская Паншинская, В. 596.  
 Костинское, Пд. 3887.  
 Костило, О. 3290.  
 Костоглодовская, Л. 2387.  
 Костомукса, Пв. 3774.  
 Костровщина, Л. 2464.  
 Костякова, Пр. 201.  
 Косыкова, О. 3291.  
 Котельга, Пр. 465.  
 Котельникова, В. 756.  
 Котецкое озеро, В. 1017.  
 Коткозерскій погостъ, О. 2878.  
 Котковщина, Л. 2428.  
 Котова, В. 753.  
 Котово, К. 2109.  
 Котовская, К. 2137.  
 Котчала, О. 3040.  
 Кошечева, В. 817.  
 Кошелевская, Пр. 375.  
 Кошкелеская, В. 1288.  
 Кошкени, В. 1194; Пр. 455; Л.  
 2542.  
 Кошкенинская, Пр. 455.  
 Кошкины, В. 1006, 1007.  
 Кошуга-Давыдова Л. 2754.  
 Кошуконская, Пд. 3984.  
 Кохту-Сельга, О. 3179.  
 Кочать-Наволокъ, О. 2888.  
 Кочезеро, Пв. 3731.  
 Кочейла, О. 3040.  
 Кочарова, Л. 2746.  
 Кочаровская, К. 1464.  
 Край, К. 1563.  
 Красильникова, Л. 2530; Пв. 3414.  
 Краскова, О. 3297.  
 Красная, К. 1643, 1644.  
 Красная гора, Л. 2550.  
 Красная рѣчка, Пр. 510.  
 Красниковская, К. 1522.  
 Красновскій погостъ, Пд. 4136.  
 Краснолажскій погостъ, К. 1554.  
 Красный посадъ, В. 18; Пд. 4127.  
 Красовская, Пр. 291; К. 1656.  
 Крежевская, Пд. 3889.  
 Крежъ-Правосудовъ, Пд. 3889.  
 Кресень-Наволокъ, Пв. 3717.  
 Крестная гора, Пв. 3474.  
 Крестное озеро, Л. 2402.  
 Крестовая гора, В. 1046; Л. 2810.  
 Крестово, О. 3296.  
 Крестова, Л. 2741.  
 Крестова, В. 1136.  
 Крестовская, Л. 2421.  
 Кривое-Колъно, Л. 2185.  
 Кривозеро, Л. 2810.  
 Кривой-Поясъ, Пд. 4178.  
 Кривоноговская, Пр. 432.  
 Кривошеина, К. 1589.  
 Кривоцова-Лахта, К. 1889.  
 Кривцы, К. 2139; Пд. 3991, 3993.  
 Кривцы большіе, К. 1874.  
 Кривцы малые, К. 1873.  
 Кривулинская, К. 2034.  
 Крокина, В. 1226.  
 Крокинская, К. 1539.  
 Кропачева, В. 1150, 1181.  
 Крохино, Пр. 498.  
 Круганова, В. 1283.  
 Круглое озеро, В. 1023.  
 Круглой-Самоновъ, В. 622.  
 Кручица, Пв. 3582.  
 Крюкова, Пр. 259; В. 755.  
 Крюкова-Сельга, Пр. 226.  
 Крюковская, В. 945; К. 1374.  
 Крюковская-Плотина, В. 754.  
 Крюковъ-Наволокъ, Пр. 248.  
 Кряжи, В. 1101.  
 Ксиновитовская, Л. 0424.  
 Кубовская, Пд. 3995.  
 Кувакина, К. 1645.  
 Кувакинская, К. 1520.  
 Куда (Кода) Сельга, Пр. 99.  
 Кудама верхняя, В. 768.  
 Кудамагуба, Пв. 3735.  
 Кудама нижняя, В. 767.  
 Кудамозеро, В. 652.  
 Куджостровъ, Пр. 332.

- Кудрицкая, 1832.  
 Кудрявцова, Пд. 4169.  
 Кудрявцовская, Пр. 204.  
 Кудрявцовъ, Пр. 66.  
 Кудряшовская, К. 1813.  
 Кудъ-Новолокъ, Пв. 3447.  
 Кузрандскій погостъ, Пр. 451.  
 Кузенинское, В. 1304.  
 Кузетровъ, Пд. 3931.  
 Куздря по Чуръ-ръкъ, Л. 2499.  
 Куздря-Поташевская, Л. 2499.  
 Кузино, К. 1927.  
 Кузьмина, К. 1349, 1612, 1927; О. 3259.  
 Кузьминская, П. 20; К. 1411, 1597, 1934; Л. 2376, 2545, 2588, 2601, 2689, 2708, 2756; Пд. 4101.  
 Кузнецкая, Пр. 402.  
 Кузнецова, В. 584, 630, 696, 914, 962, 1139, 1156; К. 1615, 1681, 1916, 1808; Л. 2598; Пв. 3545; Пд. 4036.  
 Кузнецова гора, Л. 2242.  
 Кузнецовская, Пр. 419, 436; В. 693, 1162, 1268; К. 1573, 1978, 2111; Л. 2782; Пд. 3868, 4004, 4126, 4149.  
 Кузнецовско-Столбовская В. 602.  
 Кузнецовъ Новолокъ, Л. 2618.  
 Кузнецы, В. 1008, 1022.  
 Кузнециха, К. 1452; Пд. 4004.  
 Кузгуба, Пв. 3475.  
 Куйкина, К. 1726.  
 Куйки-Новолокъ, О. 3150.  
 Куйки Ржиной мельницы, О. 3002.  
 Куйкозера, О. 3177.  
 Куйку, О. 3150.  
 Куйтежи, О. 3371.  
 Кукасова, Пд. 4017, 4019.  
 Кукасъ, Л. 2302.  
 Кукина или Кушова гора, Л. 2796.  
 Кукила, О. 3308.  
 Кукозеро, О. 3177, 3167.  
 Куки, К. 1514.  
 Кукоя, Л. 2767.  
 Кукоя, Л. 2732, 2733, 2734, 2735.  
 Куково, Л. 2736.  
 Куковщина, В. 1049.  
 Куковъ-Конецъ, Л. 2342.  
 Куковы, Л. 2613.  
 Куковъ-Конецъ, Пр. 212.  
 Кукой-Кара, О. 3147.  
 Кукойла 1-я, О. 3155.  
 Кукойла 2-я, О. 3156.  
 Кукой-Новолокъ, О. 3380.  
 Кукомость озеро, Пв. 3602.  
 Кукораги, О. 3331, 3332.  
 Кукоры, Л. 2461.  
 Кукушинова, В. 1075; К. 1693.  
 Кукушиновъ дворъ, К. 2119.  
 Кукуевская Питница, В. 875.  
 Кукуи, Л. 2269.  
 Кукуй Л. 2289.  
 Кукуя Л. 2289.  
 Кулоковъ, Пд. 4182.  
 Кулатовская, Пр. 422.  
 Кулгальское, Пд. 3925.  
 Кулдосого, Пв. 3466.  
 Кулемина, К. 1699.  
 Кулемиха, К. 2062.  
 Куликова, Пв. 3546.  
 Куликовская, Л. 2634.  
 Кулмукса, Пр. 323.  
 Култа, К. 1898.  
 Культа, В. 1016; 1632.  
 Кулыриха, К. 1376.  
 Кумбость озеро, Пд. 3996.  
 Кумбасозерская-Нована, Пд. 3997.  
 Комсогуба, Пв. 3443.  
 Кумчезеро, Пв. 3723.  
 Кумасъ озеро, Пв. 3564.  
 Кундасово, Пв. 3464.  
 Кунено, К. 1919.  
 Куневская, Пр. 57.  
 Кунейла, О. 3089.  
 Кунелица, О. 3015.  
 Кунецкая, О. 3349.  
 Кунецкй погостъ, Пд. 3898.  
 Кунецкое озеро-Медведево, В. 1022.  
 Купяково, Пр. 69.  
 Куранинская, К. 1992.  
 Курогова, Пд. 4153.  
 Кура-Сельга, Пр. 238.  
 Курганова-Сельга, Пр. 99.  
 Кургина, Л. 2182, 2655, 2656, 2657, 2658, 2659, 2845.  
 Кургина гора, Л. 2514.  
 Кургицы, Пр. 399.  
 Куремина, К. 1505.  
 Курениха, К. 1394.  
 Куресово, О. 3267.  
 Курженское озеро, В. 1028.  
 Курзина гора, В. 957.  
 Курикова, Пр. 289.  
 Курилово, Пд. 3951.  
 Куриные, В. 1609.  
 Курицева, К. 1389.  
 Курицина, Л. 2427.  
 Курицинская, К. 1698.  
 Куричина, К. 2090.  
 Курлаевская, Пд. 4181.  
 Курмойла, Пр. 157.  
 Курнихова, К. 1937.  
 Курникова, Пв. 3521.  
 Куровская, В. 1299.  
 Куропальская, Пр. 421.  
 Курочкина, Пв. 3512.  
 Курова, О. 3347.  
 Курсельга, Пр. 220.  
 Курчала, О. 2933.  
 Курчаковщина, Л. 2274.  
 Курчюмская, К. 2095.  
 Куршакова, К. 1943.  
 Куршины, В. 1009.  
 Курьд, К. 2114.  
 Курятовская, К. 1740.  
 Кусовская, К. 2059.  
 Кустово, К. 1922.  
 Кутилово, К. 1448.  
 Кутнева, 138'.  
 Кутчезера 1-я, О. 2958.  
 Кутчезера 2-я, О. 2959.  
 Кутъ-Лалта, Л. 2179.  
 Кутькина, К. 1820.  
 Кутькова, Пд. 4163.  
 Кутыревское, К. 1980.  
 Кухтинъ Новолокъ, К. 1757.  
 Кухтыриха, К. 1474.  
 Кухшпиха, К. 2119.  
 Куча-Новолокъ большой, Пд. 3929.  
 Куча-Новолокъ малый, Пд. 3930.  
 Кучаковщина, Л. 2274.  
 Кучина, К. 1461.  
 Кучаковский, Пр. 45.  
 Кучиалда, К. 1335.  
 Кушельга, Пр. 255.  
 Куш-Новолокъ, Пв. 3672.  
 Кушпаловская, К. 1414.  
 Куштоверскй погостъ, В. 701.  
 Кюлю-Сельга, Пр. 159.



Кюрьяна, В. 957; Л. 2721.  
 Кырчана, К. 2095.  
 Кюршевз, В. 570.  
 Кюршина, Л. 2612.  
 Кюршевская, В. 570.  
 Кюршинская, Л. 2555.  
 Кюрчала, Пр. 191.  
 Кябедево, В. 1143.  
 Кявгозеро, О. 3126.  
 Кяппе-Сельга, Пв. 3420.  
 Кяппила, О. 2979.  
 Кяррино, Л. 2315.  
 Кяррало, Пр. 143.

## Л.

Лавась-губа, Пв. 3417.  
 Лава, О. 3078.  
 Лаврецы, В. 574.  
 Лаврова, К. 1477.  
 Лавровская, В. 1277; К. 1606; Л. 2434.  
 Лавровская пустошь, Л. 2696.  
 Лавручейская пустошь, Пр. 198.  
 Лага-Ламба, Пр. 165.  
 Ладозеро, О. 3401.  
 Ладва-Тимошевская, Пд. 4050.  
 Ладозеро, В. 1009, 1010, 1068; Л. 2365.  
 Ладова гора, В. 950.  
 Ладожский погостъ, Пв. 3598.  
 Ладозеро, Пр. 363; Пв. 3511.  
 Лажевская, Пр. 67.  
 Лажевщина, Пр. 67.  
 Лазарева, Пв. 3476, 3688.  
 Лазаревская, К. 1990; Л. 2698.  
 Лазаревская пустошь, Л. 2650.  
 Ландозеро, Пв. 3645.  
 Ламакина, К. 1437.  
 Ламба О. 2925.  
 Ламба-Наволокъ, О. 3145.  
 Ламбаровская Л. 2783.  
 Ламба Сельга, Пр. 183.  
 Ламбась ручей, Пр. 353.  
 Ламбой-Наволокъ, Пр. 419.  
 Ланнская, Пр. 299.  
 Ланнская большая и малая, К. 1614.  
 Лаптева, В. 638.  
 Лаптевшина, М. 2255.  
 Лапша-озеро, В. 1113.

Ларина, В. 870.  
 Ларионова, В. 1154.  
 Ларионовская, Пр. 215; К. 1344; Л. 2572, 2579; Пд. 3837, 4097.  
 Ларшова, Л. 2763.  
 Ларькино, Пр. 282.  
 Ларьково, В. 995.  
 Ларюшинская, Пд. 3972.  
 Латчи-Вилгала, О. 290.  
 Лахнова, Пв. 3482.  
 Лахнова гора, В. 969.  
 Лахта, Пр. 150, 293, 399, 419; В. 1163; Л. 2782; О 2986; 3006, 3183, 3186, 3189, 3194, 3195, 3196, 3197, 3200, Пв. 3676; Пд. 4029.  
 Лахта-Утозерская, О. 2905.  
 Лачинова мыза, Пр. 49.  
 Лашцовская, К. 2027.  
 Лашутино, К. 1900.  
 Лебедевская, Пр. 422.  
 Лебедовичи, М. 2326.  
 Лебещина, Пр. 431.  
 Лебостровъ ближній, В. 550.  
 Лебостровъ дальній, В. 531.  
 Лебыгера, Пр. 85.  
 Лебяжье озеро, В. 1127, 1128, 1129.  
 Лебяжья-Матка, Пр. 431.  
 Лебяжья пустошь, В. 1273.  
 Левалова, В. 952.  
 Левендукса, О. 3082.  
 Левендукъ, О. 3082.  
 Левина, Л. 2511, 2644, 2645, 2646, 2647, 2648, 2649.  
 Левинская, Пр. 288; Пд. 3968.  
 Левницкая, К. 2017.  
 Левкинская, В. 580.  
 Левкова, Л. 2465.  
 Левковская, К. 1910.  
 Леву-Ніеми, О. 3173.  
 Левшакова, Л. 2495.  
 Левшойла, О. 3261.  
 Легмала, Пв. 3783.  
 Легъ-Ручей, В. 630.  
 Ледозера, Пв. 3705.  
 Лежебоковская, К. 1972.  
 Лекивъ-Сельга, О. 2911.  
 Лекса, Пв. 3595.  
 Лексинский погостъ, Пв. 3595.  
 Лекъ-Наволокъ, Пр. 53.

Лекшозерская пустошь, К. 1510.  
 Лекшозерский погостъ, К. 1512.  
 Лекшоръцкій погостъ, К. 1321.  
 Лелекъ-Ярви, О. 2930.  
 Леликово, Пр. 415,  
 Леликъ озеро, Пр. 357.  
 Лельмовская, К. 1749.  
 Лежа, В. 645, 646.  
 Лежа рѣчка, В. 656.  
 Лембачево, Пр. 36.  
 Лемский погостъ, К. 2156.  
 Лемы рѣчки-Ивашевскій починокъ В. 644.  
 Лендеры, Пв. 3742.  
 Ленино, К. 1785.  
 Леоновская, Пр. 391; Л. 2423.  
 Леонъвъ ручей, Пр. 314.  
 Леонтьева, В. 759, 1243.  
 Леонтьевская, Пр. 253, О. 3190.  
 Ленисто, О. 3180.  
 Леппега, О. 3190.  
 Лепшинский погостъ К. 2082.  
 Лепъ-ручей В. 540, 1196, 1201.  
 Лескейлы, О. 3036.  
 Летяковская, Л. 2636.  
 Леушинская, К. 2047.  
 Лечина, В. 962.  
 Лехтесъ-Вялгола, О. 2901.  
 Лехтола, О. 3097.  
 Лехъ-Наволокъ, Пр. 53.  
 Лешина, К. 1498, 1759.  
 Лешкозеро, Пр. 357.  
 Лещикова, К. 1987.  
 Либова, В. 1097.  
 Лижма, Пр. 317.  
 Лижма-Губа, Пр. 23.  
 Лижозеро большое, Пр. 513.  
 Лижозеро малое, Пр. 516.  
 Лимагуба, Пв. 3767.  
 Лимбичи-Сельга, Пр. 165.  
 Лимский погостъ, К. 2080.  
 Лимчиха, К. 2038, 2044.  
 Линдозеро-верхней горы, Пв. 3748.  
 Линдозерский погостъ, Пв. 3748.  
 Линдомы, Пр. 481.  
 Лининская, Пр. 258.  
 Липова, К. 1902.  
 Липовская, К. 1902.  
 Липовцы, Пр. 403.  
 Липчага, рѣчка, Пр. 93.

- Лисей берегъ большой, О. 2044.  
 Лисей берегъ меньшей, О. 3043.  
 Лисним, В. 1119.  
 Лисицинская, Пр. 460; К. 1496, 1657.  
 Лисицинская 1-я, 2426.  
 Лисицинская 2-я, Л. 2429.  
 Листегуба, Пв. 3656.  
 Листъ-Наволокъ, Пр. 637.  
 Листъ-Наволокъ, Пр. 637.  
 Лисья, К. 1758.  
 Лисья-Сельга, О. 2832.  
 Литова Сельга, Пд. 3842.  
 Литъ ручей, Л. 2500.  
 Лихай-Шалга, В. 1261.  
 Личья, Пр. 23.  
 Лобанова, В. 1038.  
 Лобановская, К. 1830, 2051, 2126.  
 Лобчи, Пд. 3842, 3843.  
 Лоб-кал-Мошка, Пв. 3446.  
 Лобский-Песокъ, Пв. 3458.  
 Ловще, Пв. 3642.  
 Ловозеро, Пв. 3619.  
 Ломуть-Островъ, Пв. 3743.  
 Логачева, К. 1861.  
 Логина, К. 1861.  
 Логино а-Сельга, Пр. 30.  
 Логиново, Пр. 251; Л. 2588.  
 Логинская, К. 2105.  
 Логинъ-Сельга, Пр. 163.  
 Логманова, В. 758.  
 Логморучьевская, Пр. 51.  
 Логовская, Пв. 3462.  
 Лодыгина, К. 1946.  
 Лодыгинская, К. 1402.  
**ЛОДЕЙНОЕ-ПОЛЕ** *увядший г., Л.*  
 146.  
 Лозароста, Пр. 136.  
 Ложале, О. 3096.  
 Ложке, О. 2959.  
 Локо-а, В. 628.  
 Локгасы, Пр. 408.  
 Локсая, В. 827.  
 Лонянова, Пд. 4140.  
 Лопатина гора, Л. 2599.  
 Лопатинская, Пр. 258.  
 Лопова, В. 925.  
 Лопотова, В. 958, 960.  
 Лоская, Пв. 3556.  
 Лосина гора, Пв. 3649.  
 Лосиха, К. 1333.  
 Лоскутина, К. 1900.  
 Логосинное, Пр. 306.  
 Лоттинъ, О. 3053.  
 Лубъ-Сельга, Пв. 3740.  
 Лувозеро, Пв. 3763.  
 Лугановская, Пр. 254.  
 Луги, К. 1633.  
 Луговский погостъ, К. 1634.  
 Лужкова, 3302.  
 Лужма, Пв. 3788.  
 Лужма-губа, Пв. 3714.  
 Лужная, К. 2007.  
 Лузей, К. 2004.  
 Лузи большія, К. 2007.  
 Лузи малыя, К. 2096.  
 Лукаль, О. 3096.  
 Лукина, Пр. 265; К. 1354.  
 Лукинская, В. 670, 1273; К. 1406,  
 1796, 1917; Л. 2581.  
 Лукиская 1-я, Л. 2417; О. 3331.  
 Лукиская 2-я, 2419; О. 3398.  
 Лукинъ-Наволокъ, Пр. 327.  
 Лукинъ-Островъ, Пр. 330.  
 Лукишина, Пр. 387.  
 Лукяновская, Л. 2437.  
 Лукянов-ко-Назарьевская, Л. 2656.  
 Лукяновъ конецъ, О. 3406.  
 Луккала, О. 3202.  
 Лукке, О. 2958.  
 Лукостровское, Пд. 3926.  
 Луколинская, К. 1638.  
 Лукьяновская, Пр. 233, 270.  
 Лумать-Ярви, О. 2981.  
 Лумба-Сельга, Пв. 3740.  
 Лумботеро, О. 2981.  
 Лумбуши, Пв. 3414, 3415, 3429,  
 3430, 3431, 3432, 3433.  
 Лумбушский погостъ, Пв. 3415.  
 Лувинская, Пр. 419.  
 Лувалова, К. 1372.  
 Лувачиха, К. 2117.  
 Лупсарь, В. 618.  
 Луттелица, О. 3264.  
 Лутова, В. 1197.  
 Луття, К. 1908.  
 Лутына, В. 635; Л. 2758.  
 Лутьяновская, Л. 2599.  
 Лухтавъ-Сельга, Пр. 163.  
 Лухтица, В. 1317.  
 Лухты, В. 1317.  
 Лучегъ-ручей, Пр. 110.  
 Лушкова, 1029.  
 Любо-Сельга, Пр. 410.  
 Люговский, Николасвский погостъ,  
 Л. 2261.  
 Люговичи, Л. 2063, 2064, 2275,  
 2276, 2277.  
 Люговская, В. 665.  
 Люмоуба, Пр. 462.  
 Люцково нижнее К. 1990.  
 Люцково верхнее, К. 1976.  
 Лыскова, К. 1580.  
 Лысковская, К. 1611.  
 Лыткина, К. 1686.  
 Лыткинская, Л. 2640.  
 Лычное, Пр. 518.  
 Лыные В. 1120.  
 Лынический домъ, К. 1470.  
 Лытис-Юрвицы, Пв. 3488.  
 Лытій-Ручей, О. 3127.  
 Лябуновское, К. 2011.  
 Лябушская, К. 2822.  
 Лягинско-Калигинская, Л. 2831.  
 Лядина, В. 959.  
 Лядинская, Пд. 3897.  
 Лядины, В. 1123.  
 Ляже-озеро, Л. 2775, 2776.  
 Ляжное, К. 1822.  
 Лязино, В. 989.  
 Ляйнина-Баря, Пр. 247.  
 Ляше-озеро, Л. 2307.

## М.

- Маврушинская, Л. 2399.  
 Маги-Сельга, О. 3399.  
 Маезеро, Пв. 3426.  
 Магрозеро, Пр. 361.  
 Магушевъ, О. 3275.  
 Майланте, К. 1882.  
 Майсовская, Пр. 422.  
 Макарова, К. 1742; Л. 2614.  
 Макаровская, К. 1445, 2111.  
 Макаровъ дворъ, К. 1959.  
 Макаровщина, Пр. 463.  
 Макарьева, В. 913.  
 Макарьевская, Л. 2799.  
 Макарьевская пустошь, Л. 2598.  
 Макарьинъ гора, К. 1445.  
 Макачела, В. 1035.  
 Макашова, В. 469.

- Макридины, В. 797.  
 Макрушина гора, О. 3342.  
 Максимъ Лукина, Пд. 3823.  
 Максимова, В. 1000, 1297.  
 Максимовская, К. 1556, 1575, 1760, 1821; Л. 2543, 2657, 2665, 2702, 2852; Пд. 4182.  
 Максимовское сельцо, В. 1141.  
 Маковъ, Л. 2841.  
 Маковская, В. 917.  
 Маковъ-Сельга, Пр. 274.  
 Макушева, О. 3275.  
 Маласва, В. 636.  
 Малашевская, Л. 2438.  
 Малашевское, Л. 2670.  
 Мальшева, Пд. 4161.  
 Малва, Пр. 495.  
 Малая деревня, К. 2007.  
 Малая Нива, Пр. 452.  
 Малая рѣчка, В. 1168.  
 Малая сторона, К. 2104, 2153.  
 Малдывъ-ручей, В. 632.  
 Малникова, К. 1526.  
 Малнивая гора, Пв. 3694.  
 Маломантоновская, Пр. 210.  
 Малокондратьевская, К. 1618.  
 Малокорельская, К. 1641.  
 Малошальскій погостъ, К. 1899.  
 Малошова, В. 979.  
 Малышево, Пр. 389.  
 Малышевская пустошь, В. 1214.  
 Мальгиничи, Л. 2283.  
 Мальгинская, Пр. 236.  
 Малькова, В. 1300.  
 Мальцова, К. 1809.  
 Мальякъ, В. 1054, 1055, 1056; В. 1057.  
 Мамонова, К. 1896.  
 Мамоновская, Л. 2664.  
 Мамоновъ островъ, К. 1896.  
 Мамотинская, В. 1309.  
 Манковъ конецъ, Л. 2265.  
 Манаккая, Л. 2778.  
 Мандера, Пр. 61; О. 3191.  
 Мандера, К. 2053, 2054.  
 Мандзеро большое, К. 2055.  
 Мандзеро малое, К. 2056.  
 Мандзеро-Сушинино, К. 2056.  
 Мандзеро-Халдѣено, К. 2055.  
 Мандроги верхніе, Л. 2259.  
 Мандроги нижніе, О. 3318.  
 Мандроги средніе, О. 3319.  
 Манду-Сельга, Пв. 3725.  
 Манейла, О. 3240.  
 Маняницы, О. 3243.  
 Маняхинская, В. 747.  
 Маньена, Пв. 3758.  
 Манойловская пустошь, В. 674.  
 Мануйлова, Пр. 31.  
 Мануйловская, В. 1294; К. 1774; Л. 2610.  
 Манушкина, К. 1535.  
 Манушкинъ островъ, К. 2135, 2145.  
 Маншинская, К. 2025.  
 Манылова, В. 1285.  
 Маныйловская, Пр. 214.  
 Маньга, Пр. 26.  
 Манькина гора, О. 3299.  
 Маньковская, Пр. 442.  
 Маньшинъ гора, Л. 2768.  
 Марандукса, Пр. 126.  
 Мариана новая и старая, К. 1631.  
 Маркелиты, Пр. 142.  
 Маркови, В. 710; Л. 2466, 2842.  
 Маркова Дамба, Пв. 3660.  
 Марковская, Пр. 208, 389; В. 667; К. 1632, 1803; Л. 2638, 2873; Пв. 3561.  
 Марковщина, Пр. 378; В. 1021.  
 Марковъ конецъ, Л. 2462.  
 Марковъ уголъ, В. 1048.  
 Мартакова, К. 1358.  
 Мартемьяновская, Л. 2520, 2575.  
 Мартола, О. 2900.  
 Мартойла, О. 3102, 3221, 3266.  
 Мартынова, К. 1512; О. 3274.  
 Мартыновская, Пр. 273; К. 2033; Л. 2720, 2726, 2772.  
 Мартыновская, Пр. 239; К. 1633.  
 Маршовская, К. 2129.  
 Маръ Наволокъ, Пд. 3924.  
 Марьевара, Пв. 3694.  
 Марьина, В. 883.  
 Марьино, Л. 2232.  
 Массельга, Пр. 138, 471.  
 Масельга, К. 1508; Пв. 3113.  
 Масельга Корельская, Пв. 3648.  
 Масельская гора, Пр. 421.  
 Масленая гора, Пр. 231.  
 Маслянская, К. 1674.  
 Маслово, К. 1779.  
 Масляковская, Пр. 261.  
 Мастерова, В. 1059.  
 Матвѣва, В. 666.  
 Матвѣва гора, Пв. 3416.  
 Матвѣва Сельга, Пр. 238.  
 Матвѣско, В. 1177.  
 Матвѣвская, Пр. 300; В. 1185 Л. 2602, 2635, 2837, 2851; Пд. 3825.  
 Матвѣвскій погостъ, Л. 2644.  
 Матвѣвское, Пд. 3808.  
 Матвѣйки Лукина, Пр. 314.  
 Матенжа, В. 787.  
 Матерая, К. 1896.  
 Материковъ, В. 820.  
 Матлажа, Пд. 3885.  
 Матвалахта, Пд. 3928.  
 Матковщина, Пр. 52.  
 Матреновщина, Л. 2487.  
 Матуевская, В. 905.  
 Матчалаца, О. 2951.  
 Матчезеро, О. 2897.  
 Матюки, Пр. 517.  
 Матюкова, В. 602.  
 Матюковъ-Наволокъ, Пр. 517.  
 Матросъ, Пр. 10.  
 Матъ-губа, Пр. 338.  
 Матюшина, В. 1267.  
 Махалова Сельга, Пр. 217.  
 Маховина, К. 1342.  
 Мачезеро, О. 2897.  
 Мачой а, О. 2879.  
 Машинское, К. 1687.  
 Машкозеро, В. 1062.  
 Машозеро, Пр. 305, 307.  
 Машукова Сельга, Пр. 305.  
 Майя-Сельга, Пр. 24.  
 Мегрицкій приходъ, О. 3267.  
 Мегрозеро, О. 3373.  
 Медвѣдева, Пв. 3503.  
 Медвѣдво, К. 1462.  
 Медвѣдвская, В. 530.  
 Медвѣдецъ, Л. 2619.  
 Медвѣдовская, Пд. 4099.  
 Медвѣжье, К. 1564, 1895.  
 Медвѣжья, К. 1462.  
 Медвѣжья гора, Пв. 3662.  
 Межевская, Пд. 4184.  
 Между Домблякъ, Пр. 111.  
 Между Новадрулемъ и Миндгучь-ема, В. 1119.

- Межики ближне, Пр. 444.  
 Межики дальне, Пр. 444.  
 Межицкая, Пр. 444.  
 Межуръчье, К. 1532.  
 Межуръчьево, К. 1532.  
 Межь-озерье, Пр. 486.  
 Межь-островъ, Пр. 354.  
 Меккелицы, Пр. 175.  
 Мела-губа, Пр. 334.  
 Мелековщина, Л. 2320.  
 Мелентьевская, К. 1493, 2015; Л. 2686; Пд. 3875.  
 Мелентьевъ Пяль, К. 1966.  
 Мелехина, В. 627.  
 Мелехинская, К. 2108.  
 Мелехово, О. 3326.  
 Мелозеро, Пв. 3704.  
 Мельгачева, В. 838.  
 Мелькина, В. 914.  
 Мельчага, Л. 2802.  
 Мелчель, О. 3059.  
 Мелчула, О. 3059.  
 Мелюкова, В. 664.  
 Меньшикова, В. 547.  
 Меньшиговская, К. 1604.  
 Меньшой починокъ, К. 2010.  
 Мергойла, О. 3092.  
 Мергойне, О. 3092.  
 Мергоничи, Л. 2356.  
 Мергуба, Пв. 3701.  
 Мериничи, Л. 2357.  
 Мерлова гора, Л. 2742.  
 Мержева, В. 595.  
 Мечев-кая, В. 1225.  
 Мечная гора, Пд. 3913.  
 Мигаеская, К. 1370.  
 Мигунова гора, Л. 2697.  
 Мигуновская, О. 3348.  
 Мизевская, Пд. 4184.  
 Микентьева, О. 3254.  
 Милова, В. 606.  
 Миково, Л. 2843.  
 Миктевъ, К. 1868.  
 Милзиская, Пр. 460.  
 Милайла, Пр. 160.  
 Милачева, Л. 2803, 2804.  
 Милевская, Пр. 390.  
 Милковская, К. 2134.  
 Милляна, Пв. 3638; Пд. 4001.  
 Мининская, В. 1282; К. 2134, 2185; Л. 2542, 2600, 2754.  
 Минино село, Пд. 4030.  
 Мининъ конецъ, Пд. 4075.  
 Мининъ Наволокъ, Пд. 4075; О. 2361.  
 Миноева, Л. 2547.  
 Минозеро, Пв. 3716.  
 Мироничи, Л. 2447.  
 Миророва, В. 1186; Л. 2708.  
 Мироновская, Пр. 425, 439; В. 1003.  
 Мирощкина, Л. 2210.  
 Митина, Пр. 493; В. 854, 1069, 1175, 1200.  
 Митина гора, Л. 2419.  
 Митина Сельга, Пр. 176.  
 Митинъ кня, В. 1068; К. 1454, 2157.  
 Митинское сельцо, В. 1167.  
 Митросаново сельцо, Л. 2273.  
 Митрофановская, К. 1802.  
 Митрофанъ, Л. 2819.  
 Митрушинская, Л. 2412.  
 Митусово, О. 3336.  
 Митькина, Пр. 258.  
 Михалева, В. 927, 928, 929; К. 1722; Л. 2528; Пд. 4151.  
 Михалевицъ, О. 3034.  
 Михалевская, К. 1347, 1938; Пр. 3816, 3822.  
 Михалевское, В. 1292.  
 Михайловская, Пр. 264, 278, 279, 372, 404; В. 638; К. 1845, 1747, 2066; Л. 2541, 2603, 2646, 2684, 2832; О. 3034; Пд. 3956.  
 Михайловская гора, О. 3377, 3403.  
 Михалки Мясника, В. 564.  
 Михеева, В. 629.  
 Михеева Сельга, Пр. 343.  
 Михеевская, Л. 2587.  
 Мичиковская, Пр. 394.  
 Мичкутия, К. 1676.  
 Мичневская, Б. 2061.  
 Мичуринская, Пд. 4020.  
 Мичуровская, Пр. 409.  
 Мишаковская, Л. 2776.  
 Мишалева, Пр. 453.  
 Мишина, Пр. 294; В. 961; Л. 2869.  
 Мишина-Бонашевская, Л. 2734.  
 Мишинская, Л. 2577.  
 Мишкарева, Пв. 3461.  
 Мишкина гора, Л. 2363.  
 Мишковская, К. 1637, 1835, 1846; Л. 2667.  
 Мишова Кора, В. 681.  
 Мишутина гора, Пд. 3907.  
 Мишуткина, В. 1252.  
 Могиляники, Пр. 340.  
 Моглецовская, Пр. 345.  
 Могучева, Пр. 411; Пв. 3552.  
 Можевица, О. 3023.  
 Мозолина, К. 1708; Л. 2844.  
 Мозоловская, К. 1787.  
 Моисеевская, В. 579.  
 Мойжевица, О. 3023.  
 Мойжи большіе, К. 1767.  
 Мойжи малые, К. 1646.  
 Мойжа, Пв. 3692.  
 Мокіевская, В. 1263; К. 1491.  
 Моккола, О. 3257.  
 Мокроносовская, К. 2141.  
 Мокрушинская, Л. 2399.  
 Моклевская, Пв. 3577.  
 Монастырекъ, К. 1392.  
 Монастырская, К. 1428, 1768.  
 Монастырскій островъ, К. 2144.  
 Монастырское верховье, К. 2021.  
 Монастырское подворье, К. 1567.  
 Монастырь, О. 3387.  
 Монжевица, О. 3023.  
 Монтанъ, Пр. 394.  
 Морелучева, О. 3210.  
 Морозова, Пр. 388.  
 Морозово большое, К. 1345.  
 Морозово малое, К. 1344.  
 Морозовская, Пр. 112.  
 Морозовщина, Л. 2191.  
 Морозовъ дворъ, К. 1781.  
 Морская, Пв. 3113.  
 Морщинская, Б. 1449, 1512, 1600.  
 Мосаникова, В. 1092.  
 Мосины, В. 1105, 1171.  
 Москва, К. 1606.  
 Москвина, К. 1379.  
 Москвитиновская, К. 1750.  
 Москва, Л. 2170.  
 Мостова, В. 589, 590.  
 Мостовая, В. 1151; К. 1914, 2147, Л. 2668.  
 Москины, В. 894.  
 Мосеева гора, К. 1522.

- Мосъевская, В. 1255.  
 Моталовская, Пр. 409.  
 Мотина, В. 697.  
 Мсторина, Пр. 113.  
 Мотчойлы, О. 2879.  
 Мошинский погостъ, К. 2146.  
 Мошкинская, Пр. 242.  
 Мошниковская, В. 694; Пд. 3866.  
 Мошничье, О. 3367.  
 Муезеро, Пв. 3696.  
 Мужала, О. 3137.  
 Муозерский погостъ, Пр. 112.  
 Мужойла, О. 3137.  
 Муатыкова, О. 2946.  
 Мульевичи, Л. 2243.  
 Мульета, Пр. 166.  
 Муиду-Сельга, Пр. 139.  
 Муозеро, Пр. 362.  
 Муравьева, Пд. 4147.  
 Муравьевская, В. 1264.  
 Мура-губа, Пв. 3499.  
 Мураму, О. 3004.  
 Муратова, В. 613.  
 Мурдосеудозерский выселокъ, В. 1071.  
 Мурдояншевский выселокъ, В. 1070.  
 Мурдь-ручей, В. 1060.  
 Мурманский монастырь, Пд. 3839.  
 Мурой-Наволокъ, Пв. 3499.  
 Муромский монастырь, Пд. 3839.  
 Мурховская, В. 1276.  
 Мутовицы, В. 694.  
 Мустиничи, Л. 2450.  
 Мустиничи 1-е, Л. 2448.  
 Мустиничи 2-е, Л. 2449.  
 Мустова, Пр. 502.  
 Мустовская, Пр. 502.  
 Мустой, Л. 2458.  
 Мухина, К. 1691.  
 Мухловская, В. 1286.  
 Мушкинское, К. 1350.  
 Мыза, Пд. 4079.  
 Мызина, О. 3208.  
 Мызники, Л. 2864.  
 Мышелевская, К. 1671.  
 Мышенская, К. 1671.  
 Мыдные Ямы, Пр. 439.  
 Мылова, В. 741.  
 Мыловой, В. 743.  
 Мыгале, Л. 2409.  
 Мягкая Сельга, Пр. 377.  
 Мигрозеро верхнее, Пв. 3512.  
 Мигрозеро нижнее, Пв. 3508.  
 Мялляли, О. 2963.  
 Минсельга, Пр. 315.  
 Мянъ-Геру, О. 2992.  
 Мячевская, Пд. 3971.
- Н.**
- На Андомскомъ погостъ, В. 879.  
 На берегу, Л. 2799.  
 На берегу Ивановская, В. 635.  
 На берегу Семеновская, Л. 2760.  
 На берегу Никитская, Л. 2759.  
 Набозеро, Пв. 3575.  
 Набосельга, Пв. 3576.  
 Навинская, Пд. 3821.  
 Наволокъ, Пр. 66, 263; К. 1378, 1505, 1552, 1750, 1973, 2069; Л. 2178, 2330, 2637, 2638; Пд. 3902, 3948, 4049, 4090.  
 Наволокъ большой, Л. 2620.  
 Наволоцкая, Пр. 451; Пд. 4049.  
 Наволоцкая-Троилмовская, В. 549.  
 Наволоцкая-Федосьевская, В. 549.  
 Наволочная, К. 1552.  
 На Вязостровъ - Грибановская, Л. 2823.  
 На Вязостровъ - Кузьминская, Л. 2824.  
 На Вильга рѣкъ, В. 982.  
 На Гавъ - ручья Матвѣевская, Л. 2855.  
 Нагачева, В. 854.  
 На горкѣ-Сенькинская, В. 549.  
 На горѣ-Гордуйевская, В. 917, 918.  
 На горѣ Матвѣйки Постникова, В. 617.  
 Надбонецкая, Пд. 4122.  
 Надоковская, В. 899.  
 Надпорожская, Л. 2468.  
 Надпорожский погостъ, К. 1377.  
 Надпорожье, Л. 2467, 2470, 2471.  
 Надпорожье нижнее, Л. 2473.  
 Надъ Ежнвѣ-мхомъ, В. 539.  
 Надъ Каликинымъ озеромъ, В. 690.  
 Надъ Лахта, Пр. 125.  
 Надъ рѣкой Водлой, Пд. 3994.  
 Надъ Рѣчь-озеромъ, В. 662.  
 На Ерѣ-ручь-Гринковъ слѣдъ, Л. 2861.  
 На Ерѣ-ручь - Даниловская, Л. 2859.  
 На Ерѣ-ручь-Скоковская, Л. 2857.  
 На Еженѣ горѣ-Аюнки Сосонова, В. 628.  
 Назарова, К. 1721.  
 Назарьева, В. 616.  
 Назарьевская, О. 3286.  
 На Кивъ - ручья - Андрѣевская, В. 594.  
 На Кивъ-ручь-Захарьевская, В. 588.  
 На Кивъ-ручь-Мишки Федорова, В. 586.  
 На Кивъ-ручь - Мишуковская, В. 626.  
 На Кивъ - ручья - Полутинская, В. 591.  
 На Кивъ-ручь-Степашки Пришлаго, В. 625.  
 На Коппалозерѣ, Пд. 3886.  
 На Кугачевѣ, В. 954.  
 На Курваши у церкви, Л. 2690.  
 На Курзѣ-Петровское, Л. 2833.  
 На лѣсу у Кивъ-ручья, В. 610.  
 На лѣсу у Кошелевыхъ, В. 607.  
 На лѣсу у Сивлягъ-ручья, В. 593.  
 На Лениной горѣ, В. 949, 952.  
 На Май-ручь, В. 598.  
 На Май-ручь-Андрѣевская, В. 606.  
 На Май-ручь-Васюковская, В. 613.  
 На Май-ручь-Колкутаевская, В. 597.  
 На Май-ручь-Нечаяевкая, В. 605.  
 На маломъ Кивъ-ручь, В. 576.  
 На Мавдручь-Игнатовская, В. 615.  
 Накоево, Пр. 92.  
 Накойные Пески, Л. 2829.  
 На мысу Торосъ-озера, Л. 2809.  
 На Наволокъ-Ивашевский, В. 577.  
 На Ной-ручь-Ивановская, Л. 2642.  
 На оброчной землѣ-Кобяковомъ ручья, Л. 2842.  
 На Панишинѣ горѣ, В. 600.  
 На Питручь, В. 575.  
 На размытѣ Демешки Ковакова, В. 620.  
 На ручья Алчу, О. 3144.

- На рѣкѣ Кудамъ, В. 768.  
 На рѣкѣ Вожерекъ, Л. 2865.  
 На рѣкѣ Проваши, Л. 2725.  
 Нарядовская, В. 887.  
 На Савь-ручь-Езренки Пришлова, В. 621.  
 На Савь-ручь-Нестеровская, В. 619, 624.  
 На Саминъ-Пищакон, В. 955.  
 На Саминъ-Яновлевская, В. 932.  
 На Силыгъ-ручь-Савина, В. 569.  
 Насоновъ ручей, Л. 2336.  
 Насосова, В. 896; Л. 2836.  
 На Основомъ Наволокъ, В. 641.  
 На Сиверинъ, Пр. 313.  
 На Тудозерскомъ погостъ, В. 888.  
 Наумова-Рахтина, Пд. 4146.  
 Наумовская, К. 1695, 1956, 2092.  
 Наумовское, К. 1610.  
 Наумовщина, Л. 2463.  
 На Шадручь-Угольския, В. 537.  
 Нашелье, Пр. 460.  
 На Юндъ-ручь, Л. 2694.  
 Невъжино, К. 1918; Л. 2872.  
 Негодяевская, К. 1624.  
 Недлинская, В. 692.  
 Неловская, Л. 2234.  
 Неккулицы, О. 3265.  
 Неклюдова, К. 1480.  
 Некрасиха, К. 1951.  
 Некрасова, К. 1483; Л. 2530.  
 Некрасовская, Пр. 502; Л. 2532.  
 Нелгомозеро, Пр. 115.  
 Неметова, Пд. 4063.  
 Нелживскій погостъ, Л. 2565.  
 Немята, Пд. 4063.  
 Немята, Пд. 4063.  
 Немозеро, Пв. 3605.  
 Нелашинская, Пд. 3869.  
 Нестеровъ, Пв. 3544.  
 Нестеровская, К. 2128; Л. 2769.  
 Неледовъ, Пв. 3456.  
 Неледовская, К. 1418, 2098; Пд. 3915.  
 Неледовская-Болрская, Л. 2729.  
 Неледовъ сладъ, Пд. 3917.  
 Неленть-Наволокъ, Пв. 3677.  
 Нелнобла, О. 2968.  
 Нелчава, В. 624; Пд. 4101.  
 Нелчевская, Л. 2558.  
 Нелчевское-Валдьево, К. 1968.  
 Нелловская, Пр. 406.  
 Нелворота, В. 757.  
 Нелновская, Пр. 398.  
 Нелгжемскій погостъ, Пд. 3808.  
 Нелгжимо-Георгіевскій погостъ, Пд. 3834.  
 Нелгжма рѣчка, Пд. 3835.  
 Нелгозеро, Пд. 4054.  
 Нелгозеро, Л. 2807, 2808.  
 Нелгие-Андіоновская, К. 1331.  
 Нелглеконская, Л. 2477, 2478.  
 Нелгнетрубитчевская, К. 1653.  
 Нелгний Конецъ, К. 1604, 1607; О. 3114, 3307.  
 Нелгний Конецъ Горекъ, О. 3128.  
 Нелгний Подоль, О. 3288.  
 Нелгния, Пр. 281, 319; К. 1653, 2010; Пд. 4130.  
 Нелгноглядова, К. 1984.  
 Нелгноглядовская, К. 1984.  
 Нелговская, Пр. 204; Пд. 3859, 3894.  
 Нелзовье, Пр. 204.  
 Нелзово, В. 757.  
 Нелзь, В. 1224; К. 1347, 1348, 1869, 1909, 2012, 2071, 2099; Л. 2741, 2755.  
 Нелжнина, К. 1601; Л. 2847; Пд. 4163.  
 Нелжитинская, Пр. 239, 261, 448, 476; В. 1170; К. 1319, 1625; Л. 2564, 2746, 2747, 2803, 2840; Пд. 3826, 3922.  
 Нелжитинская 1-я, К. 2020.  
 Нелжитинская 2-я, К. 2023.  
 Нелжитинская 3-я, К. 2032.  
 Нелжитинская 4-я, К. 2043.  
 Нелжитинско-Барзунская, Л. 2870.  
 Нелжитинское уцелки, Л. 2862.  
 Нелжитинъ дворъ, К. 1447.  
 Нелжиты Оадіева пустошь, Л. 2846.  
 Нелжворота, В. 1208.  
 Нелжворотская, Пр. 406; К. 1682, 1810; Л. 2397, 2764.  
 Нелжворотщина, Л. 2486.  
 Нелкова гора, Пд. 4042.  
 Нелковлевская, Пр. 209.  
 Нелковлеско-Ладомское, Пв. 3598.  
 Нелковлеско-Ярославскій погостъ, Л. 2487.  
 Нелколешки, Л. 2474.  
 Нелкольская, К. 1704; О. 3331.  
 Нелкольскій погостъ, К. 1603.  
 Нелкольщина, Л. 2187.  
 Нелконова, Л. 2868.  
 Нелконова гога, Пв. 3484.  
 Нелконова губа, Пв. 3495.  
 Нелконова Сельга, Пр. 29.  
 Нелконовская, К. 2115; Л. 2727, 2752.  
 Нелконовская густынь, В. 636.  
 Нелконовщина, Л. 2209.  
 Нелкулива, Л. 2524, 2525.  
 Нелкулинская, К. 1348, 1829; Л. 2590.  
 Нелкулинское село, Л. 2491.  
 Нелкулины, В. 939.  
 Нелковская, Пр. 234.  
 Нелковскій погостъ, К. 1953.  
 Нелксельда, Пр. 245.  
 Нелкъ-озеро, Пр. 147.  
 Нелки-Сельга, Пр. 25, 127; О. 2919, 2929.  
 Нелппа, Л. 2685, 2686, 2687.  
 Нелргивичи, Л. 2233, 2234, 2414, 2475.  
 Нелскеро, О. 3207.  
 Нелситовская, К. 1541, 1622; Л. 2517.  
 Новая деревня, В. 974; Л. 2176.  
 Новая Заживка, Пр. 403, 456; О. 2902, 2967, 2974, 3174; Пв. 3445.  
 Новая Ковду-Лухта, О. 3148.  
 Новая на Мальинъ, В. 1056.  
 Новая Сельга, Пр. 459.  
 Новоодская, Пр. 172.  
 Новгородская Лига, К. 1560.  
 Новизма, Пд. 3988.  
 Новизмская, Пд. 3988.  
 Новозручей, В. 951.  
 Новикова, О. 3383.  
 Новинка, Пр. 14, 366, 411; В. 576, 1273; Л. 2188; Пв. 372; Пд. 3919.  
 Новинка Гелповская, Пд. 4052.  
 Новини, В. 824; Л. 2847, 2848, 2849.  
 Новинка, К. 1639; О. 3383; Пд. 3803.  
 Новинская пустошь, В. 1131.

- Новинское, Пд. 3898.  
 Новинь островъ, Пв. 3502.  
 Новины, К. 1639.  
 Новички, Пр. 78.  
 Новлянская, Пд. 3871.  
 Новожила, Л. 2266.  
 Новожилова, В. 1178, 1181; К. 1513.  
 Нов-жилово, Л. 2497.  
 Новожиловская, Пр. 439.  
 Новожилъ, О. 2881.  
 Новожилаы, В. 763; Л. 2188, 2325.  
 Новое село, В. 825, 1241.  
 Ново-оселенная, Л. 2569.  
 Новопоселенная Федоровская, Л. 2615.  
 Новорасчистная Поляна, В. 807.  
 Новоселова, В. 1229; К. 1558; Пв. 3472.  
 Новоселовская, Пр. 11".  
 Новосельга, Пв. 3472.  
 Новоселье, Л. 2617.  
 Новоселы, Пд. 4016.  
 Новосиговская, Пд. 3990.  
 Новый Конецъ, Л. 2553.  
 Новый Наволокъ, Л. 2814.  
 Новый Починокъ, Пр. 61, 206, 254, 314; Л. 2639, 2848.  
 Новая Заживия, О. 2930.  
 Новые Пески, О. 3269, 3284.  
 Ногеукса, Пв. 3709.  
 Ножева, Пд. 3976.  
 Ножевская, Пд. 3976.  
 Нодручей, В. 951.  
 Носова, В. 1103.  
 Носова гора, Л. 2251.  
 Носово, К. 1592.  
 Носовская, Пр. 422.  
 Норгино, Л. 2496, 2498.  
 Норгивская, Л. 2475.  
 Нурмойла, О. 2932.  
 Нямекке, О. 3828.  
 Нюга, О. 2945.  
 Нюльбная гора, В. 1098.  
 Нюнивь-Пиеми, О. 3054.  
 Нюнясь-гора, О. 2931.  
 Нюнясь-Мяги, О. 2931.  
 Нюрала, О. 3278.  
 Нюхова, О. 3381.  
 Нюкой-Ламба, О. 3166.  
 Нянялица, О. 2934.
- О**
- Обатурово, К. 1910.  
 Обода, Пр. 410.  
 Обжи, О. 3309.  
 Обозеро, Пр. 412.  
 Обозеро въ ободу, Пр. 412.  
 Объяла, О. 3220.  
 Обалковская, Пр. 433.  
 Обросова, В. 1258.  
 Обросимово, К. 1356.  
 Обрякова, К. 1866.  
 Объяльщина, Пр. 385.  
 Овласова, К. 1391.  
 Овласовская, К. 1619.  
 Овласовщина, К. 1539.  
 О Водлу рѣчку - вомскій порогъ, Пд. 3958.  
 Овсяническій край, К. 1560.  
 Овчинцы, О. 3210.  
 Овчинкино, К. 1595,  
 Овчинниково, К. 1325, 1595.  
 Овчинниковская, Пд. 4026.  
 Овчинный ручей, Пр. 116.  
 Овчинъ-Конецъ, К. 1753.  
 Огаркова, К. 1361.  
 Оглодово, О. 3296.  
 Оглядова, К. 1682.  
 Огневская, К. 1521.  
 Огорѣлыша, Пв. 3593.  
 Огуровская, Пр. 425.  
 Одно, М. 2319.  
 Одицова, Пр. 314; Пв. 3527.  
 Одоевская, Пд. 4116.  
 Ожбллова, Пд. 4157.  
 Ожегова, К. 1504.  
 Ожеговская, Пр. 208; Л. 2571.  
 Ожибловская, К. 1732.  
 Ожива новая, Л. 2405.  
 Ожигя новая, Л. 2384.  
 Оживка новая, Л. 2812.  
 Озерки, В. 796; Л. 2218.  
 Озеровская, В. 702.  
 Озерская, К. 1677; Л. 2572.  
 О Зяблмй-Логъ, Пд. 4057.  
 Ойнагалась, О. 3014.  
 Ойнасова, В. 3014.  
 Окатовская, Кд. 1501.  
 Окатовщина, Пв. 3443.  
 Околовъ, Л. 2184.  
 Окулицы, О. 3252.  
 Окулки-Борисова, В. 535.  
 Окулова, В. 535, 1245; Л. 2744, 2745.  
 Окулова гора, Л. 2207;  
 Окуловская, Пр. 59, 851; К. 1422, 1561; Л. 2591, 2724.  
 Окуловская, 1-я, К. 1816.  
 Окуловская 2-я, К. 1845.  
 Окулово-Дитриевское, Л. 2843.  
 Окуловщина, Л. 2207.  
 Окшамскій погостъ, В. 1304.  
 Оладьинская, К. 1996.  
 Олека, Пр. 130.  
 Олехи, Пр. 130.  
 Оленина, В. 654.  
 Оленинь-Слѣдь, Л. 2839.  
 Олесово, О. 3324.  
 Олехова, К. 2158.  
 Олехова гора, К. 1690.  
 Олеховская, К. 1495; Пд. 4112.  
 Олеховщина, Пв. 3442.  
 Олешина гора, Л. 2272.  
 Олещевская, К. 1840.  
**ОЛОНЕЦЪ**, *уездный*, 2.  
 Олаферовъ-Наволокъ, Пв. 3424.  
 Олсievская, К. 1546.  
 Олуховская, К. 2126, 2140.  
 Олыи, О. 2908.  
 Ольково, В. 994.  
 Олсievская, К. 1505.  
 Оленина, В. 973.  
 Олхивская, Пр. 387.  
 Олховець, Пр. 448.  
 Олховская, Л. 2630.  
 Олховскій погостъ, К. 1330.  
 Олховщина, Пр. 358.  
 Олхойла, Пр. 123.  
 Олчскій погостъ, К. 1616.  
 Олшаковская, Л. 2746.  
 Олшина, Л. 2500.  
 Олкова-Конца, Л. 2393.  
 Олковская, Л. 2393.  
 Омелы, О. 2993.  
 Омось-Конецъ, Л. 2351.  
 Омьсова, К. 1625.  
 Омишково, о, В. 650.  
 Онежана Пр. 496.

- Онежана-Пучкова, 496.  
 Онежана-Часовенская, Пр. 496.  
 Онейла, О. 3240.  
 Онейлица, О. 3247.  
 Онемовская, Пр. 429.  
 Онгамукса, Пр. 168.  
 Онгилова гора, Пд. 3953.  
 Ондзеро, Пв. 3674.  
 Онжала, О. 3193.  
 Оникова, Л. 2831.  
 Онкулицы, О. 3252.  
 Онуковская, К. 1712.  
 Онъжала, О. 3193.  
 Онъкина гора, Л. 2225.  
 Онюкова, В. 625.  
 Опаны, В. 593.  
 Опанская, Пд. 3854.  
 Опарина, В. 983.  
 Опаринская, К. 1568.  
 Опезагова, К. 1473.  
 Опиханская, К. 1713.  
 Опоева, В. 1887.  
 Оптова, Пв. 3538.  
 Орлова, Пр. 271.  
 Орловская, К. 1485.  
 Ортева, В. 667.  
 Ортьевская, К. 2133.  
 Ортюкова гора, Л. 2415.  
 Орѣховская, Пр. 436; К. 1334, 2107.  
 Орѣховъ дворъ, Б. 2107.  
 Орѣшкина, В. 1045.  
 Орѣжа большая, К. 2103.  
 Орѣшина, В. 915.  
 Орѣшевская, В. 1275.  
 Осекъ, В. 770.  
 Осиковская пустошь, Л. 2827.  
 Осинова-Изба, Л. 2827.  
 Осинова гора, Пд. 3824.  
 Осинина горка, Пр. 239.  
 Осинова-Сельга, Пр. 227.  
 Осиновецъ, В. 1002, 1003, 1004.  
 Осиповская, Л. 2533.  
 Осиповская-Третьякова, Пд. 4162.  
 Осинный В. 798.  
 Осиповская, Пр. 278.  
 Осиповъ порогъ, В. 749.  
 Осившина, Л. 2258.  
 Осозеро, Пр. 149.  
 Осокова, В. 1085.  
 Осковская, К. 2101.  
 Остафьева, К. 1603.  
 Остахинова, В. 561.  
 Осташово, Пр. 254, 262; К. 1380.  
 Осташовская, Пр. 289.  
 Осташевская, К. 1320, 1836, 1981, 2087; Л. 2728; Пд. 4082.  
 Осташевская гора, К. 1854.  
 Остратовская, Пр. 295.  
 Острецовская, Пр. 427; В. 633.  
 Островецкая, К. 1989.  
 Островоярская, Пр. 165.  
 Островская, К. 1774, 2035, 2046; Пд. 3908; Пр. 3987.  
 Островъ, Пр. 28, 41; В. 678, 748, 892, Л. 2198, 2409, 2412, 2410; О. 3384; Пв. 4764.  
 Остудино, К. 1626.  
 Острый-Конецъ, К. 1656.  
 Острѣчье, Пв. 3647.  
 Оськова-Пустошь, В. 834.  
 Осюкова, 1085.  
 Отвозерскій погостъ, Пд. 4045.  
 Отхожихъ-полей, 2355.  
 О Филиповъ ручей, Пд. 4088.  
 Охлебинская, К. 1723.  
 Охремово, К. 1387.  
 Охровская, Пр. 226.  
 Охтома, К. 1913.  
 Охтомца, К. 1913.  
 Охтомъ-Островъ, Пд. 3945.  
 Очерышто, Пр. 201.  
 Ошвенскій-погостъ, К. 1860.  
 Ошевнева, Пр. 393.  
 Ошмарино, К. 1363.  
 Оштино-Картемовская, Л. 2869.  
 Оштинскій погостъ, Л. 2662.  
 Оштинская, В. 634.  
 Ошукова, Пв. 3549.  
 Ошутовская-Казаконская, В. 885.  
 Ощерилково, Пр. 457.  
 Оширина, К. 1368.  
 Ояжа Пр. 520.  
 Оятевшина, Пр. 391.  
 Оятско-Лядвинскій погостъ, Л. 2597.
- II.**
- Паванъ-Маги, О. 2910.  
 Павель-Наволокъ, Пр. 402.  
 Павой-гора, О. 2910.  
 Павойла, О. 3013.  
 Павкачева, Л. 2560.  
 Павлецы, В. 1023.  
 Павликова, Пв. 3548.  
 Павликовская, В. 984, 996; Л. 2750, 2850.  
 Павлина Сивка, Пд. 3833.  
 Павлова, Пр. 326.  
 Павлово, Пр. 11.  
 Павловская, Пр. 210, 230; В. 671, 688, 695; К. 1994, 2012, 2031, 2065, 2093; Л. 2342, 2573, 2764; О. 3333.  
 Павловскій погостъ, К. 1538.  
 Павло-Лядовскій погостъ, К. 1518.  
 Павшина гора, В. 637, 639, 911.  
 Павшино, В. 1279.  
 Павшинская, В. 1134.  
 Павшинская-Костинская, В. 601.  
 Павшойла, Пр. 162.  
 Павъ-ручей, В. 722.  
 Павшуконя, Л. 2850.  
 Павшуконская, О. 3393.  
 Пагажма, В. 707.  
 Пага малая, Пд. 3933.  
 Пагерма, Л. 2731.  
 Падала, Л. 2282.  
 Падазьскій островъ, Л. 2281.  
 Паданскій погостъ, Пв. 3651.  
 Падачева Кара, О. 3402.  
 Падозеро, Пр. 436.  
 Падозеро, Пр. 76.  
 Падунъ, Пд. 3910, 3998.  
 Падушкина гора, Л. 2488.  
 Падозеро, Пв. 3604.  
 Пажала, О. 3195.  
 Пажала, О. 3186.  
 Пайново, К. 1362.  
 Пайновская, К. 1681.  
 Паймула старая, О. 3091.  
 Паймуль, О. 3091.  
 Пажовская, Пр. 493.  
 Паль-Наволокъ, О. 3374.  
 Панаева, К. 1694.  
 Пандега, В. 966.  
 Паневиды, О. 3286.  
 Панильскій Конецъ, О. 2937.  
 Паниля, О. 3308.  
 Паниратова, В. 1136, 1177.  
 Паниратово, В. 1250.



- Панкратовская, Пд. 3800.  
 Панила, О. 2937, 3061.  
 Пановско-Яковлевская, Л. 2786.  
 Паносова, О. 3169.  
 Пантега, Л. 2334.  
 Пантелеева, Л. 2544.  
 Пантелеевка, В. 678.  
 Пантина, В. 871.  
 Пантеловская, К. 1325, 1942.  
 Панчинова, Л. 2488.  
 Панчи-Лахта, О. 2983.  
 Панши-Лахта, О. 2983.  
 Паншина, В. 871.  
 Панькова, В. 1053.  
 Пала-Лахта, О. 3180, 3190.  
 Палатунка, Л. 2797.  
 Палать-озеро, Пр. 22.  
 Палдана, Л. 2297.  
 Палостровский Рождественский монастырь, Пр. 420.  
 Палкина пустошь, В. 891.  
 Паловский погостъ, В. 1233.  
 Палой-Ламба, Пр. 512.  
 Палой-Сельга, Пр. 512.  
 Палокова, В. 640.  
 Палоозеро, В. 528.  
 Палосальская, К. 1569.  
 Палтега, Пр. 488; Л. 2334.  
 Палтогский погостъ, В. 563.  
 Паль, К. 2024.  
 Паль-губа, Пр. 35.  
 Паль малый, К. 1965.  
 Паль меньшей, К. 1966.  
 Паль-ручей, Пд. 4037.  
 Пальковская, Пр. 271, 291.  
 Пальцова, Пр. 455.  
 Пальчевская, К. 1461.  
 Пальчица, В. 829.  
 Папева, В. 1287.  
 Папикова, Пв. 3508.  
 Папикская-Брѣжковская, В. 627.  
 Папова, В. 899.  
 Папозеро, Пд. 3841.  
 Паппиева гора, О. 3230.  
 Папосова, О. 3169.  
 Папозеро, Пд. 3841.  
 Папулицы большіе, О. 3236.  
 Папулицы меньшіе, О. 3237.  
 Паракенна, В. 1289.  
 Паралинская, В. 1289.  
 Пархойла, О. 3122.  
 Парикки, О. 3171.  
 Парикова-Сельга, О. 3171.  
 Парковшина, Л. 2444.  
 Паркойла, Пр. 122.  
 Паруны, В. 1127.  
 Парсеновская, В. 1169; К. 1405, 2071.  
 Парсеева, К. 2013.  
 Парсеевская, О. 3291.  
 Паташова, Пв. 3541.  
 Патракиевская, В. 718.  
 Патракиевская гора, Пр. 165.  
 Патракова, О. 3366.  
 Патраковшина, Л. 2280.  
 Патракевская, Пд. 3973.  
 Патракиевская, Л. 2672.  
 Патрова, В. 781.  
 Патрово, К. 1825.  
 Патровская, В. 1217.  
 Патрушевская, К. 2087.  
 Патрушиха, К. 1734.  
 Патчела, О. 3060.  
 Пахинский берегъ, Пр. 394.  
 Пахомова, В. 837; Пв. 3551.  
 Пахомово, Пр. 11.  
 Пахомовская, В. 986; К. 2123; Л. 2828.  
 Пахомовщины, Л. 2443.  
 Пахеевская, В. 718.  
 Пачалица, О. 3281.  
 Пачкойла, О. 3255.  
 Пашаково, Пр. 33.  
 Пашевская, К. 1767.  
 Пашкова, В. 663; Л. 2264.  
 Пашковская, К. 2005.  
 Пашковщина, К. 1586.  
 Пашченицы, О. 3387, 3388, 3390.  
 Паяницы, Пв. 3469.  
 Пейнойла, О. 3185.  
 Пегойла, О. 2472.  
 Пегрема, Пр. 355.  
 Педасельга, Пр. 195.  
 Педлевская, В. 901.  
 Педпойла, О. 3108.  
 Педричи, О. 3260.  
 Пейниъ-Сельга, О. 2989.  
 Пейкела, Пр. 193.  
 Пейсикова, В. 1165.  
 Пелговская, Пд. 3979.  
 Пелгостровъ, Пд. 3947.  
 Пелдожи, О. 3394, 3395, 3396.  
 Пелдинская, К. 2137.  
 Пелмакса, Л. 2785, 2787, 2788.  
 Пелкула, Пв. 3691.  
 Пелусъ-озеро, Пд. 4013.  
 Пельозеро, Пв. 3747.  
 Пельдожа, Пр. 31.  
 Пельмакса, Л. 2786.  
 Пельяки, Пв. 3557.  
 Пенги-озеро, Пв. 3766.  
 Пенги-Сельга, О. 2969.  
 Пенгой-ручей, Пр. 244.  
 Пени-Путиль, О. 3047.  
 Пепеченская, Л. 2715.  
 Пеповская, Пд. 4019.  
 Первакова, Пр. 213.  
 Первячка, Л. 2503.  
 Пергалы, О. 3029.  
 Пергелица, О. 3030.  
 Пергуба, Пв. 3418.  
 Пердина, К. 1456.  
 Пердунова, К. 1768.  
 Перевозъ, В. 1033.  
 Перевъсье, Пр. 395.  
 Перино сельцо, Л. 2311.  
 Перозеро, О. 2940.  
 Перти-Сельга, О. 3085.  
 Пертозеро, Л. 2346; О. 3138.  
 Перть-Наволокъ, Пр. 96; О. 3139.  
 Перть-озеро, В. 1025.  
 Перхина, Пв. 3537.  
 Перхинская, Л. 2409, 2668.  
 Перхова, В. 1173.  
 Перхъ-Наволокъ, Л. 2621; Пд. 3920.  
 Перчи-Лахта, Пд. 4104.  
 Першина въ слободѣ, В. 976.  
 Першинская, Пд. 4096.  
 Першинское, Пр. 298.  
 Пески, Пр. 179, 499; О. 3053.  
 Пескова, Л. 2660.  
 Песокъ, В. 1210.  
 Пестовская, К. 1831.  
 Пестюки, В. 1100.  
 Песчанский приходъ, Пд. 3887.  
 Петариха, К. 2113.  
 Петель-Наволокъ, Пв. 3657.  
 Петтала, О. 3067.  
 Петома верхняя, Пд. 4172.  
 Петрова, Пр. 454; К. 1863.

- Петровская, Пр. 409, 454; К. 1562; Л. 2806.
- Петромская пустошь, Л. 2856.
- Петровщина, К. 1562.
- Петровъ-Наволокъ, Пя. 3685.
- ПЕТРОЗАВОДСКЪ**, уездный, 1.
- Петрововщина, К. 2442.
- Петропавловская пустынь, В. 572.
- Петропавловскій погостъ, В. 572.
- Петрушевская, Пд. 3923.
- Петрушина, Л. 2709.
- Петрушинъ-Наволокъ, Пр. 50.
- Петрушиха, В. 601.
- Петугина, Л. 2730.
- Петуны, В. 1102.
- Петухова гора, В. 1026.
- Пехтойла, О. 3185.
- Печега, Пр. 433.
- Печеницы, Л. 2303.
- Печехина, Пд. 4073.
- Печная Сельга, О. 3372.
- Пешкина, Л. 2729.
- Пешуковская, Пд. 3982.
- Пещина, В. 993.
- Пигарева, В. 970.
- Пигинская, К. 2127.
- Пигинка, Пя. 3571.
- Пигозеро, Пя. 3518.
- Пидасельга, Пр. 477.
- Пидьозеро, О. 3398, 3399, 3400, 3401, 3402, 3403, 3404, 3409, 3410, 3411, 3412.
- Пижл, О. 3309.
- Пикалевская, Пр. 431.
- Пикалежъ-Конць, Пр. 427.
- Пикальская, Пр. 427.
- Пикойла, О. 3116.
- Пилатниковская, В. 720.
- Пилдьева, К. 1399.
- Пилмасъ-озеро, Пд. 3963.
- Пименское озеро, К. 1982.
- Пиндуша, Пя. 3430.
- Пиньловская, Пр. 282.
- Пирличи, Л. 2445, 2446.
- Пиряковская, Пд. 4017.
- Пирдой-Ниеми, О. 2947.
- Пиря, О. 2876.
- Пиряличи, Л. 2247.
- Пирялискій Христорождественскій погостъ, Л. 2246.
- Пирогова, К. 1784.
- Пироговская, К. 1404.
- Пироговская пустошь, В. 832.
- Пиршуйлы, О. 3218.
- Пиршула, О. 3218.
- Пиртусова, О. 3240.
- Писельга, Л. 2251.
- Пискунова, В. 985.
- Писнинова, В. 1165.
- Писчаное, К. 1685.
- Питракиева гора, Пр. 135.
- Питручей, В. 575, 1077.
- Пихти-Лахта, О. 3172.
- Пичино верхнее, О. 3354.
- Пичино нижнее, О. 3353.
- Пичу-пани Сельга, О. 3146.
- Пичу-Сельга, О. 3146.
- Пищанская, К. 1685.
- Плаккина, К. 1388.
- Плаккинская, Пр. 70, 427.
- Планковуро, Пя. 3659.
- Платоновская, Л. 2415.
- Платчала, О. 3032.
- Плесскій погостъ, К. 1744.
- Плесо, К. 1741, 1742, 1743.
- Плетчійлы, О. 3032.
- Плечевская, Пр. 251.
- Плешковская, Пр. 404.
- Плоскя-Нивы, В. 794.
- Плосконосовская, К. 2119.
- Плотично, Л. 2624.
- Плѣшков-Нива, Пр. 411.
- Пляскина гора, О. 3408.
- Плясуновская, К. 2068.
- Плясуця или Плясуца, К. 1418.
- Плеза, В. 963; К. 1729.
- Поварицина, Пд. 4074.
- По Выгу рѣкъ, Пя. 3597.
- Поброена гора, Пя. 3778.
- Побережье, В. 978.
- ПОВЬНЕЦЪ**, уездный, 7.
- Пога, Л. 2459.
- Пога большая, Пд. 3934.
- Погандя, Л. 2535.
- Поганна, В. 1256.
- Погойла, О. 2972.
- Погостиво, Пр. 13.
- Погостская, В. 878; К. 1511; Л. 2455; О. 3131, 3181.
- Погостская гора, Л. 2338.
- Погостскій берегъ, О. 3561.
- Погостское, Пр. 18, 112, 233, 291, 345; О. 2978, 3031, 3161, 3161; Пя. 4027.
- Погостное Пд. 4045.
- Погостъ, В. 547, 718; К. 1350, 1654, 1851, 1925, 1997; Л. 2432.
- Погостъ-Маги, О. 3282.
- Погостъ-Пашченицы, О. 3389.
- Погостъ Мегорскій, В. 549.
- Погорѣлая, Л. 2797.
- Погра, Л. 2253.
- Пограничная-Кундуши, О. 3045.
- Подберезная, К. 2044; Пд. 3909.
- Подберезье, К. 2351.
- Подберезье, К. 1414.
- Подборье верхнее, Л. 2452.
- Подборье нижнее, Л. 2451.
- Подворье, Л. 2670.
- Подвяная, К. 1751.
- Подгорная, Пя. 3011.
- Подгорня, В. 1309.
- Подгоровская, Пр. 427.
- Подгорско-Өмийнская, Пя. 3535.
- Подгорье В. 818, 1037; К. 1687, 1720, 1748, 2032; Л. 2263; Пд. 3952, 4040.
- Поддубье, О. 3049.
- Подъелье, В. 816; К. 1412.
- Подъелье-сею, В. 941.
- Подъельникъ, Пр. 396; К. 1891.
- Подъельщина, В. 941.
- Поджа, В. 814.
- Подкаменка, Л. 2523.
- Подкаминкова, Л. 2524.
- Подкорельская, Пд. 4131.
- Подку-Сельга, Пр. 136.
- Подлеша, К. 1511.
- Подъ-Лижозеромъ, В. 574.
- Подлисская, Пд. 4156.
- Подля Бѣлаго озера, О. 2954.
- Подлѣсная, К. 2016.
- Подляжье, К. 1802.
- Подмонастырская, Пд. 3840.
- Подъ-Наволокъ, Пр. 84; Л. 2641.
- Подаянники, Л. 2596.
- Подъ-порогомъ, В. 882.
- Подпорожскій погостъ, Л. 2332.
- Подпорожье, Л. 2728; Пд. 3848, 3849.

- Подпорожье-нижнее, О. 3330.  
 Подризовская, К. 1337.  
 Подрибинская, Пр. 423.  
 Подселенская, Пд. 3846.  
 Подсосна гора, К. 1883.  
 Подшилта, К. 1814.  
 Подщелье, Пр. 312.  
 Подъиньедная, О. 2317.  
 Пожаровская, Пд. 4119.  
 Пожарище, К. 1810, 1654.  
 Пожарыщенская, К. 1654.  
 Пожарище, К. 2152.  
 Пожарь, Л. 2286.  
 Подникова, Л. 2726, 2727.  
 Поднаковская, В. 681.  
 Подышева, К. 1544.  
 Подышевская, К. 1544.  
 Подъевская, К. 2118.  
 Педякская, Л. 2427.  
 Позуевская, Пд. 4051.  
 Поймашинская, К. 1601.  
 Покрышкина, К. 1396.  
 Полевская, Пр. 479.  
 Полежаевская, Пр. 449.  
 Полежаевъ ручей, В. 963.  
 По Лексѣ рѣкѣ, Пв. 3396.  
 Поли, О. 2907.  
 Полинская, К. 2065.  
 Половина, Пр. 9.  
 Половинщина, Пр. 411.  
 Полсверо, Л. 2773, 2774.  
 Полосою, Пд. 4131.  
 Полуборье верхнее К. 1449.  
 Полуборье нижнее К. 1450.  
 Полубоярскій погостъ, 1579.  
 Полуденный конецъ, В. 631.  
 Полуковская-Тимохина, Пд. 4144.  
 Полушлого, К. 1616.  
 Полуумоская, К. 1419.  
 Полуковская, К. 1419.  
 Полутинская, К. 1838.  
 Польдѣва, К. 1399.  
 Полигивская, Пр. 269.  
 Полинская, Пд. 3865.  
 Полизова, В. 577.  
 Полизовская, Пв. 3749.  
 Пономарева, К. 1897.  
 Поминовская, Л. 2360.  
 Попадина, В. 1223.  
 Попова, В. 560, 619, 621; К. 1598;  
 О. 3300.  
 Попова гора, Л. 2853.  
 Половская, К. 2138; Пв. 3579.  
 Пораинское, К. 1510, 1501, 1502.  
 Пороги, Пр. 484.  
 Порогоза, В. 956.  
 Порогъ, В. 920.  
 Поруевская, Пр. 431.  
 Порожскъ, Пр. 89; Пв. 3449.  
 Порожскій малый островъ, К. 1887.  
 Порозва, К. 1770.  
 Порось-озеро, Пв. 3732, 3733.  
 Поройевская, Пр. 196; В. 700; Л. 2349.  
 Поршеская, К. 1627.  
 Поршляка, К. 1764.  
 Посады, Пр. 246, 266, 289, 351,  
 395; Л. 2166, 2305, 2577, 2628;  
 О. 3348, 3365, 3505.  
 Поселенно-Усталкова, Л. 2761.  
 Псекомлова, К. 1801.  
 Постниговская, К. 1413.  
 Потапенская, Пр. 395.  
 Потаниха, К. 1412.  
 Потаньская, О. 3385.  
 Потаповская, Пр. 385; В. 1199.  
 Поташевская, Л. 2352.  
 Потурьевская, Пд. 4091.  
 Потылицынская, К. 1741.  
 Похатбаиха, К. 2057.  
 Похтусовская, Пд. 4098.  
 Поцфауевская, В. 905.  
 Почей-ручей, 201.  
 Поче-сверо, Пд. 4095.  
 Починковскій погостъ, К. 1484.  
 Починокъ Андреевскій-Ивановскій,  
 В. 616.  
 Починокъ Махотинъ, В. 625.  
 Починокъ на горѣ Ивашевской В.  
 592.  
 Починокъ на Петручѣ В. 548.  
 Почихина, Пд. 4073.  
 Почья-Духта, Пр. 155.  
 Праккельм, О. 3214.  
 Праккиа, О. 3214.  
 Преслениха, К. 1710.  
 Преснецовская, Пд. 4102.  
 Пулбжевско-Пахомовская, Л. 2763.  
 Правалова, В. 1269.  
 При дер. Марковой, В. 711.  
 При дер. Ребовой, В. 709.  
 Прикалитокъ, К. 1794.  
 При Кожиной, В. 904.  
 Прилуцкая, Пд. 3870.  
 При погостѣ, Л. 2566, 2579, 2581,  
 2586, 2662, 2864.  
 При погостѣ-Тулокевалъ, О. 3093.  
 При шлюзѣ Алексѣя, В. 715.  
 При шлюзѣ Иоанна, В. 713.  
 При шлюзѣ Надежды, В. 819.  
 При шлюзѣ Натальи, В. 712.  
 При шлюзѣ Россія, В. 752.  
 При шлюзѣ Св. Славы, В. 762.  
 При шлюзѣ Феодора, В. 714.  
 Проймачевская, К. 1636..  
 Прохина, Пр. 249.  
 Прохина гора, Л. 2304.  
 Прокколя, Пр. 133.  
 Прскольева, В. 1248.  
 Пюкельевская, Пр. 261; К. 1578,  
 1912; Л. 2383; О. 3394.  
 Прокошинская, К. 1486.  
 Прохлина, В. 1137.  
 Прохляна, В. 845, 857; К. 1565; Л.  
 2867.  
 Пренна гора, К. 1565.  
 Прокино, В. 1227.  
 Прокинская, В. 802.  
 Прокиновское, В. 1227.  
 Пророкова, К. 1907.  
 Пророковская, К. 1907.  
 Противъ погоста Большаго двора,  
 Пр. 209.  
 Противъ погоста на Наволокъ, В.  
 916.  
 Противъ Путилоа, В. 3048.  
 Противъ погоста Сергіева В. 947.  
 Прошкова, К. 1672.  
 Прохновская, Пр. 401.  
 Пючеча, В. 1185.  
 Прошевская, Пр. 423.  
 Пр шинская, О. 3364.  
 Прошутина, К. 1578.  
 Пряжа, Пр. 11.  
 Пряжа, Пр. 12.  
 Пуяницкая, Пр. 426.  
 Прякова, Пр. 381.  
 Пуганда, Л. 2535.  
 Пуячевская, Пр. 267.  
 Пудожскій погостъ, Пв. 3569.  
**ПУДОЖЪ**, ульманъ, б.

- Пужайла, Пр. 123.  
 Пужала, О. 3198.  
 Пужамагуба, Пв. 3763.  
 Пужозеро, В. 1176.  
 Пузевская, Пр. 283.  
 Пузыревская, К. 1804.  
 Пуй губа, Пр. 108.  
 Пулозеро, Пв. 3641.  
 Пульчела, О. 3175.  
 Пульминова, Пд. 4164.  
 Пунгула, Пв. 3797.  
 Пунчева, О. 2956.  
 Пупчайла, О. 3095.  
 Пура, Пр. 144.  
 Пурасъ-Наволокъ, Пр. 429.  
 Пурга, Пр. 375.  
 Пурдега, Пв. 3514.  
 Пурозеро, Пв. 3589.  
 Пустого берега, Пр. 396.  
 Пустая-Шотунша, Л. 2260.  
 Пуску-Сельга, О. 2927.  
 Пуску-Ярви, О. 2927.  
 Пустоша, Пв. 3445.  
 Пустошкина мельница, Пд. 3872.  
 Пустошная, К. 2079.  
 Пустошь, Пр. 45, 205, 250, 422; В. 532, 776, 1265; К. 1600, 2079 Л. 2267, 2271, 2781, 2825; О. 3285, 3288.  
 Пустошь-Борисовщина, Л. 2229.  
 Пустошь, Пр. 300.  
 Пустошь-Маринныхъ, 883.  
 Пустошь надъ городкомъ, Л. 2712.  
 Пустошь на порогѣ, В. 920.  
 Пустошь противъ Голосовой, В. 815.  
 Пустынька, В. 797, 803; Л. 2747.  
 Пустынь, К. 1506.  
 Пустыня, Пр. 372.  
 Пустырва, К. 2006.  
 Путилово, Пд. 3937.  
 Путилово большое, О. 3050.  
 Путилово малое, О. 3047.  
 Пучавская, Пр. 293.  
 Пушкарева, В. 690.  
 Пшова, Пр. 266.  
 Пятунья, В. 1277.  
 Пятухова, К. 2093.  
 Пятуховская, К. 1852.  
 Пятухово, К. 1593.  
 Пявшина, В. 911.  
 Пяжеозерскій погостъ, Л. 2805.  
 Пядажъ-устье; В. 663.  
 Пядышева, К. 1678.  
 Пяшева, Пр. 304.  
 Пяльмъ-Наволокъ, О. 3157.  
 Пялозеро, Пр. 98; О. 3142; Пд. 4014.  
 Пялозеро-западное, Пр. 98.  
 Пялозеро на бору, Пр. 98.  
 Пялозеро-Наволокъ, Пр. 98.  
 Пяльма Пв. 3568.  
 Пяльмень-Ниеми, О. 3157.  
 Пялозеро, Пр. 169.  
 Пяльгачъ, Л. 2802.  
 Пярвшина, В. 880.  
 Пяръ-Сюръга, Л. 2403.  
 Пятокова, Пв. 3478.  
 Пятница, К. 2141.  
 Пятчала, О. 3060.
- Р.**
- Рабала, О. 3042.  
 Рабалъ, О. 3042.  
 Раванъ-гора, Пр. 167.  
 Рагнозеро, Пд. 3916.  
 Рагозеро, Пд. 4043.  
 Рагозина, Л. 2711.  
 Рагуново, Пд. 3946.  
 Радилы, О. 3184.  
 Рагская, К. 1571.  
 Ракованда, К. 1799.  
 Раковская, В. 1159.  
 Раколовская, К. 1557.  
 Ракса Сельга, Пд. 3923.  
 Рандале, Л. 2408.  
 Равна гора, Пд. 3844.  
 Ранковская, Л. 2334.  
 Ранца-Геру, О. 3283.  
 Ранькова Сельга, В. 884.  
 Рамень, К. 1798.  
 Рамна, В. 732.  
 Рапушкалица, О. 3019.  
 Раскольничья, Пд. 3999.  
 Расляковское, Пд. 3978.  
 Расповина, Л. 2870.  
 Расчетова, Л. 2835.  
 Расчищенная на бору, Л. 2380.  
 Ратгора, Л. 2459, 2460, 2461, 2462, 2463, 2464, 2465, 2466.  
 Ратовичи, Л. 2454.  
 Рахковичи, Л. 2238.  
 Рахойла, Пд. 3939.  
 Рахнова гора, В. 763.  
 Рахозеро, Пв. 3753.  
 Рахова, Л. 2759.  
 Рахтина, Пд. 4146.  
 Рашековская, Л. 2385.  
 Рашъ-Поле, Пр. 351.  
 Ребова, В. 708, 953.  
 Ребогойла, О. 3183.  
 Ребогола, О. 8183.  
 Ребола, Пв. 3699.  
 Ребольскій погостъ, Пв. 3699.  
 Ребостровъ, В. 550, 551.  
 Ребляча, О. 3346.  
 Ревашъ-Наволокъ, Пв. 3640.  
 Ревская, Л. 2623.  
 Регимать, Пв. 3531.  
 Редулица, О. 2890.  
 Ремакова, В. 595.  
 Ременевская, К. 1734.  
 Рестаковская, Л. 2385.  
 Ретивская, Пр. 436.  
 Речина, В. 1144.  
 Ржаное озеро, Пр. 221.  
 Ржаной Наволокъ 1-й, О. 3159.  
 Ржаной Наволокъ 2-й, О. 3160.  
 Рыборѣцкое, Пр. 269.  
 Ривсельга, Л. 2682.  
 Рыгой-Сельга, Пр. 521.  
 Рыдела, О. 3184.  
 Рыдсельга, Пр. 468.  
 Рымова, В. 779.  
 Римская, Пр. 442; Пв. 3570.  
 Римъ, Пр. 442.  
 Рында, Пр. 91.  
 Рыпасова, К. 1566.  
 Рыпушкала, О. 3019.  
 Рычь-Наволокъ, Пв. 3451.  
 Робогола, О. 3200.  
 Ровкачевская, Пр. 449.  
 Ровгула, Пв. 3719.  
 Рогатина гора, Л. 2249.  
 Рогатковщина, Пв. 3524.  
 Рогачево, О. 3355.  
 Рогачевская, Пр. 242, 397.  
 Роговская, К. 2085.  
 Рогола, В. 620.  
 Рогозина, В. 732.  
 Рогозинская, Пд. 3864.

- Роговакса, О. 3141.  
 Родина на Мадьянъ, В. 1058.  
 Родники, В. 1124.  
 Родюновская, Пр. 276, 382; К. 1537; Л. 2551, 2630.  
 Розмега, Пр. 205; О. 3405, 3406, 3407, 3408.  
 Ройкойла, О. 3241.  
 Ройкъ-Наволокъ, Пв. 3738.  
 Роймово, К. 1891.  
 Роймоновская, Пд. 3899.  
 Роймуева, К. 1891.  
 Рокса, Л. 2693, 2695, 2696.  
 Рожайла, О. 3238.  
 Романова гора, Л. 2510.  
 Романовская, Пр. 425; К. 1426; Л. 2536.  
 Романовщина, К. 1472.  
 Ромашевская, К. 1763.  
 Рон-сельга, Пр. 302.  
 Ронъ-ручей, Пр. 207.  
 Рослякова, К. 1800; Пд. 4072.  
 Росляковская, Пд. 3837.  
 Роспашная у Педвась-озера, Л. 2680.  
 Ротовичи, Л. 2454.  
 Ротчезеро, Пр. 121.  
 Роча-озеро, Пр. 121.  
 Рубежъ, В. 723.  
 Рублева, К. 1771.  
 Рубцова, В. 1086.  
 Рубцово, К. 1487.  
 Рубцовская, Пд. 4000.  
 Рубышино, В. 1280.  
 Рубышнина, К. 1468.  
 Ругозерскій погостъ, Пв. 3675.  
 Ругола, О. 3220, 3235.  
 Ругойлица, О. 3235.  
 Рудановская, К. 2058.  
 Руданская, К. 2058.  
 Рудгоса, О. 3141.  
 Рудниковская, К. 1459, 1754.  
 Рудно, Б. 1519.  
 Рудно-Большая, К. 1519.  
 Рудный, Пр. 56.  
 Рудный конецъ, К. 1444.  
 Рудъ-Наволокъ, Пр. 56.  
 Руживская, О. 3292.  
 Рузова, Л. 2846.  
 Руизъ-Ниеми, О. 3159.  
 Ружина, В. 1240.  
 Ружайла, Пр. 184.  
 Русанова, В. 1263; К. 1438.  
 Русановская, К. 1438.  
 Рускодинскій Николаевскій погостъ, Л. 2293.  
 Рута-Лахта, Пр. 153.  
 Рута малая, Пр. 154.  
 Рухевщина, О. 3292.  
 Рутюкъ-Наволокъ, Пв. 3647.  
 Рухтинова, В. 539.  
 Ручанова, В. 988.  
 Ручей, К. 1485, 1714, 1715, 2047, 2081; Л. 2509; О. 3144.  
 Ручей Пуросъ, В. 810.  
 Ручьевая Лахта, Пд. 4086.  
 Ручьево, К. 1746.  
 Ручьевская, К. 1746, 1799, 2106; Пд. 3876.  
 Ручьи, Л. 2181.  
 Рыборъдскій погостъ, Пр. 209.  
 Рыжкова, Пд. 4071.  
 Рыжолъ, О. 3279.  
 Рытчала, О. 2884.  
 Рычела, О. 2884.  
 Рычкова, К. 1359.  
 Рышкала, О. 3251.  
 Рядкина, К. 1751.  
 Рьякичи, Л. 2192.  
 Рьпина, Л. 2819.  
 Рьпниковъ конецъ, О. 3338.  
 Рьпный посадъ, Пр. 348.  
 Рьчка, Пр. 426; К. 1431; Л. 2789; О. 3318.  
 Рьчная, К. 2054.  
 Рьчно-Георгиевскій погостъ, К. 1540.  
 Рьчно-Емельяновка, Л. 2212.  
 Рьчное озеро, В. 1061; О. 3106.  
 Рьчное устье, О. 3164.  
 Рьчное устье при мельницѣ, О. 3165.  
 Рьшетова, В. 725.  
 Рьбиновская, В. 895.  
 Рыбова, В. 557, 953; К. 1596, 2053, 2054.  
 Рыболого гора, Л. 2340.  
 Рыбовская, В. 1281; К. 1547, 2089.  
 Рыбовская пустошь, В. 1015.  
 Рыбовщина, В. 1015; Л. 2355.  
 Рывшаковская, Л. 2385.  
 Рыговскій погостъ, К. 1986.  
 Рыговское, К. 1986.  
 Рядчина, В. 1144.  
 Рязь-Сельга, Пр. 21.  
 Рязьинская, Пр. 292.  
 Рясинныхъ, В. 782.  
 Ряпусова, К. 1882.

## С.

- Саблониковская, Пр. 419.  
 Саваксельга, Пв. 3419.  
 Саввствяновская, К. 2016.  
 Савельга, Л. 2364, 2643.  
 Савельевская, В. 561.  
 Савкойла, Пр. 135.  
 Сави-Лайча, Пр. 137.  
 Сави-Латчу, Пр. 137.  
 Савина, В. 622, 1284; К. 1576, 1760; Л. 2529.  
 Савина гора, В. 821.  
 Савина Лага, К. 1576.  
 Савинова 1-я, О. 2962.  
 Савинова 2-я, О. 2963.  
 Савинская-Верховье, В. 643.  
 Савинскій починокъ, К. 2143.  
 Савинская, Пр. 271, 422; К. 1409, 1424, 1451, 1788, 1817, 1822, 1933, 2002, 2030, 2085; Л. 2390, 2406, 2559, 2836.  
 Савинъ-Сельга, О. 3205.  
 Савойла, Пр. 186.  
 Савой-Наволокъ, Пр. 172.  
 Сагарка, Пр. 47.  
 Сагармява, В. 800.  
 Сайдаковщина, В. 1111.  
 Сайпелда, Пв. 3468.  
 Сайтонова, Л. 2440.  
 Саксеницы, Л. 2328.  
 Салдатовская, Пр. 388.  
 Салтъ-островъ, Пр. 113, 114.  
 Салма, Пр. 13; Л. 2410, 2413, 2779; О. 2982; Пв. 3429; Пд. 4002.  
 Салма-Наволокъ, Пд. 4003.  
 Салма нижняя, Пр. 177.  
 Салма у Гахкозера, Пв. 3470.  
 Салменицы, Пр. 181.  
 Саложъ, О. 3154.  
 Сало-островъ, О. 3154.  
 Салуева гора, В. 633.  
 Самбатукса, О. 3281.

- Саминский погостъ, В. 944.  
 Самкова, К. 1761; Пд. 4109.  
 Самоуровская, Пр. 436.  
 Самойловская, Пр. 212.  
 Самсонова гора, В. 764.  
 Самсонова Кряжъ, В. 765.  
 Самсоновская, Пр. 287, 454; К. 1960.  
 Самсоновское, Пд. 3991.  
 Самсоновъ Кряжъ, В. 764.  
 Самылова, К. 1326, 1765.  
 Санданогская, Пр. 384.  
 Сандрова, К. 1664.  
 Сандырева, К. 1357.  
 Санковская, Пр. 384.  
 Синоха, Пр. 508.  
 Саозеро, Пв. 3654.  
 Сапгиновская, Пр. 440.  
 Сапжа, В. 922.  
 Сара-озеро, В. 1059.  
 Саргозеро, О. 3170.  
 Сарго-оя, О. 3081.  
 Сарго-ручей, О. 3081.  
 Саренъ Таке, О. 3020.  
 Сари-горы, О. 3203.  
 Сари-Коски, О. 2997.  
 Сари-Мага, О. 2924.  
 Сариваги, О. 3080.  
 Сари-погогъ, О. 2997.  
 Сармяга, О. 2924, 3060, 3306.  
 Сарозеро, Л. 2594.  
 Сарозерская, Пд. 3873.  
 Сарыкова, Л. 2674.  
 Сауинский погостъ, К. 1584.  
 Саустова, В. 1260.  
 Сахарная гора, Л. 2271, 2292, 2327.  
 Саяная гора, Пв. 3782.  
 Савное, О. 3352; Пд. 4081.  
 Савозерская, Пд. 4081.  
 Савшой Наволокъ, О. 3352.  
 Савишненская, Пр. 274.  
 Савина, Л. 2482.  
 Савтлозеро, Пв. 3599.  
 Савтозеро, Пр. 13.  
 Савстьяновский Наволокъ, Пв. 3761.  
 Савстьянъ-Наволокъ, Пв. 3720.  
 Савьяки, Пр. 399.  
 Савья-рука, Пв. 3658.  
 Савези новые, Л. 2176.  
 Савези старые, Л. 2175.  
 Садакса верхняя, О. 3211.  
 Садакса нижняя, О. 3212.  
 С. Ямяно, Пр. 38.  
 Савезино, Пв. 3458.  
 Савецкий погостъ, Пв. 3669.  
 Савецкое, Пр. 358.  
 Савиноновская, Пр. 294; Л. 2573, 2722.  
 Савинерстинкова, Л. 2262.  
 Савина гора, О. 3337.  
 Саво, К. 1987, 2072; Л. 2738, О. 3378.  
 Савьга, Пр. 406; В. 661, 898; Л. 2690, 2791, 2793; Пв. 3008.  
 Савьга большая, Пв. 3726.  
 Савьга малая, Пв. 3799.  
 Савьги большіе, О. 2999.  
 Савьги меньшіе, О. 3000.  
 Савьинский починокъ, Л. 2701.  
 Савьгъ, учье, Л. 2864.  
 Савьская, К. 2072, 2092.  
 Савьцова гора, Л. 2585.  
 Савьцо Наволокъ, Л. 2296.  
 Савасовская-Морозова, В. 876.  
 Савеновка, К. 2156.  
 Савякина гора, О. 3333.  
 Савенова, В. 568; К. 1339, 1651, 1881.  
 Савенога 1-я, В. 744.  
 Савенова 2-я, В. 745.  
 Савеновская, Пр. 251, 288; В. 1230; Л. 2706; Пв. 3010; Пд. 3856.  
 Савеновская 1-я, Л. 2629.  
 Савеновская 2-я, Л. 2635.  
 Савеновская гора, В. 1047.  
 Савеновское, К. 1688.  
 Савеновшина, Р. 800; Л. 2206, 2248.  
 Савибратовщина, В. 726.  
 Савишъ гора, Л. 2405, 2406.  
 Савьчегора, Пв. 3729.  
 Савьчезерский погостъ, Пв. 3750.  
 Савина, В. 1230.  
 Савькинская, Пд. 3812.  
 Савькинская пустошь, В. 937.  
 Савькины, В. 659.  
 Савьи-яри, О. 2918.  
 Савьевская, К. 2037.  
 Савяла, О. 3038.  
 Сав чезеро, Пр. 124.  
 Савбала, О. 3127.  
 Савгачевская, Пр. 408.  
 Савгева, В. 947; О. 3289.  
 Савгевская, Л. 2392, 2553, 2692, 2858; Пв. 3560.  
 Савгевская 1-я, К. 2115.  
 Савгевская 2-я, К. 2116.  
 Савгевское, Л. 2404.  
 Савгевско-Захарьевская, Л. 2841.  
 Савгозеро, Л. 2627, 2749.  
 Савгоручей, К. 2102.  
 Савгоручья, К. 2102.  
 Савгева, В. 686, 1259.  
 Савгевская, Л. 2847.  
 Савдала, О. 3127.  
 Саведна, К. 1373, 1513; Л. 2206.  
 Саведна большая, К. 1898.  
 Саведна Усовская, К. 1924.  
 Саведская, Пр. 395.  
 Саведь волости, Пр. 230.  
 Савмакский погостъ, Л. 2186.  
 Савири, К. 1915.  
 Савого, Пр. 349.  
 Саверовская, Пр. 233.  
 Саверская, Пд. 3892.  
 Савцова, К. 1893.  
 Савтлевская, К. 1335.  
 Савтово, Пв. 3437.  
 Савтозеро, О. 2908.  
 Савтозеро, О. 2908, 3391, 3392, 3393.  
 Савду, О. 3111.  
 Савдорон, В. 1032.  
 Савдорова гора, К. 1954.  
 Савдоронка, Л. 2694.  
 Савдоронья, В. 1290; К. 1808, 1613, 1923, 2113; Л. 2556; К. 2147; Л. 2371.  
 Савдрюкова, Л. 2537.  
 Савкъ-Наволокъ, Пр. 34.  
 Савлевская, Пд. 3818.  
 Савлова противъ Городища В. 943.  
 Савлова пустошь, В. 964.  
 Савловичъ, Л. 2193.  
 Савилова, В. 1076, 1281; Л. 2713, 2714, 2715.  
 Савилова Савьга, О. 2978.  
 Савиловская пустошь, Л. 2719.  
 Савиловщина, В. 649; Л. 2527.

- Симоновъ-Наволокъ, О. 3118.  
Симьова, Пд. 3818.  
Силкина, В. 924, 925.  
Сиртила, О. 3129.  
Сирья, Л. 2284.  
Ситникова гора, К. 1727.  
Сивга, К. 1323.  
Скелча, В. 346.  
Сважина гора, Л. 2482, 2483.  
Сварлахта, Пд. 4185.  
Скобкина, Пд. 4181.  
Скохорохова, Пв. 3490.  
Скопинская, К. 1415.  
Скороходовская, К. 1401.  
Скорунова, В. 1203.  
Скочина, Л. 2860, 2861.  
Скочкова, В. 836.  
Скуратово, О. 3325.  
Скурининская, Пр. 453.  
Скурлевская, Пд. 4181.  
Скурина, Пр. 453.  
Сласникова, В. 1289.  
Сласнищина, Л. 2467.  
Слобода, Пр. 80; В. 877, 975; О. 3219; Пв. 3618, 3620, 3629.  
Слободя, Л. 2457.  
Слободина гора, Пд. 3913.  
Слободская, Пр. 423.  
Смирновская, Пр. 262.  
Смирюкова, Пр. 283.  
Смольково, Л. 2200.  
Смысловская, Пр. 290.  
Смьшковская, К. 1937.  
Смольхи, В. 1104.  
Собакина гора, Л. 2512.  
Собина, В. 1314.  
Соболева, К. 1441.  
Соболевская, Л. 2354.  
Соболевщина, В. 787; Л. 2354.  
Собская, Пр. 274.  
Созонга, О. 3055.  
Созонова, В. 1148.  
Созоновская, Пр. 426, 460; 533.  
Сойда, В. 1072, 1073.  
Сойдалы, Пв. 3670.  
Сойдозеро, В. 1011, 1012.  
Сойма гора, Пв. 3765.  
Сойозеро, Пв. 3765.  
Соймусова, К. 1761.  
Соколинская, К. 1833.  
Соколиха, К. 1833.  
Сокольниково, К. 1851.  
Соловарова, Пв. 3520.  
Соловьевская, Л. 2568.  
Соловьевская гора, В. 1105.  
Солозеро, Л. 2769, 2770.  
Соломенская пустышь, Пр. 48.  
Соломенский погостъ, Пр. 48.  
Солотозеро, Пв. 3594.  
Сондалы большой и малой Пд. 4108.  
Сондозеро, Пв. 3730.  
Сопухина, К. 1533.  
Сопы Блага озера, О. 3204.  
Соргзеро, Пв. 3671.  
Сорозеро, Пд. 3873.  
Сорокина гора, Пр. 237.  
Сорокино село, Л. 2223.  
Сорокинская, К. 1410, 1630.  
Сорочье Поле, В. 987; Пд. 3843.  
Сорочья гора, О. 2917.  
Сосня, К. 1499.  
Сосновая Ламба 1-я, О. 2960.  
Сосновая Ламба 2-я, О. 2961.  
Сосновець, К. 2143.  
Соснонь-Наволокъ, Пв. 3686.  
Сотикова, В. 986.  
Сотонно, К. 1355.  
Сотонинская К. 1355.  
Сотниково, К. 1697.  
Сотский погостъ, Л. 2455.  
Софонова гора, К. 1955.  
Софроновская, Пр. 443; К. 2132.  
Софроновская, К. 1457; Л. 2860.  
Созоньева, Л. 2954.  
Софроновское, Пд. 3985.  
Сохины, В. 651.  
Спаская губа, Пр. 105.  
Спасозерская, К. 1865.  
Спасоматкозерская пустышь, В. 1062.  
Спасоматкозерский погостъ, В. 1065.  
Спасъ-Озерская пустынь, К. 1864.  
Сперевка, Пр. 493.  
Сперово, В. 782.  
Спирidonовская, Л. 2388, 2436; О. 7947.  
Спирidonъ-Наволокъ, О. 2947.  
Свирино, К. 1393.  
Свиркова гора, О. 3343.  
Спирова, Л. 2263, 2493, 2584; Пд. 3906.  
Спирова гора, О. 3342.  
Спировская, Л. 2718; Пд. 4136.  
Спирова, Пд. 4023.  
Спицина, В. 949; К. 1885.  
Спицинская, Пр. 421.  
Спичевская, 1318.  
Спичивская, К. 1696.  
Спуровская, Пр. 226.  
Средняя деревня, Пв. 3467.  
Средне-Бачурина, Пр. 388.  
Средний ручей, О. 3312.  
Средняя, Пр. 314, 452; К. 2100.  
Станковская, 436.  
Стайное поле, Пд. 3917.  
Стансальга, В. 660.  
Старина, Л. 2472.  
Старосиговская, Пд. 3983.  
Старочеренская, Пд. 3831.  
Старцева, В. 790.  
Старый дворъ, Л. 2198.  
Старый погостъ, Л. 2245.  
Старый ручей, Л. 2811.  
Стегайлова гора, Пд. 4039.  
Стегайловская, Пд. 4048.  
Стегивская К. 1976.  
Степаниха, Пд. 4048.  
Степановская, Пр. 209, 235, 250, 296, 300; К. 1303, 1755, 2086; Л. 2435, 2675, 2818.  
Степановская пустошь, В. 974.  
Степановщина, Л. 2290.  
Степановъ-Наволокъ, О. 2984.  
Стехновская, К. 1683.  
Стешевская, Пд. 4009.  
Стоговы, Л. 2312.  
Стоилова, К. 1458.  
Сторожево, Л. 2309.  
Сторона большая, К. 1751, 2008.  
Сторона малая, К. 1756.  
Сторопова, Л. 2384.  
Стольтовское, К. 1518.  
Строгановская, Пр. 271.  
Строевая гора, Пд. 4093.  
Стропинская, В. 640.  
Струна, Пв. 3793.  
Стрѣлица, К. 1427.  
Строслице, К. 1427.  
Стрѣлкова, К. 1620.  
Стрѣлковская К. 1519.  
Стрѣльников, В. 1191.

- Стряикова, К. 1496.  
 Стухаловская, К. 1453.  
 Ступина, Пв. 3452.  
 Ступинская, К. 2081.  
 Суббоченица сольцо, Л. 2317.  
 Субботина, В. 728.  
 Сува, О. 3185.  
 Судолица, О. 3234.  
 Судожь-гора, Пт. 8.  
 Суегра, К. 2068.  
 Суеши, О. 3310.  
 Суетивъ островъ, Пд. 4079.  
 Суйсарскій островъ, Пр. 62.  
 Суйсарь, Пр. 62.  
 Сукозеро, Пв. 3762.  
 Суландозеро, В. 608.  
 Суландогская, В. 889.  
 Сулой островъ Пв. 3787.  
 Сумозеро гора, Пд. 3918.  
 Супакова, К. 1587.  
 Супоково, К. 1584.  
 Сургуба, Пр. 88.  
 Сурь-Сельга, О. 2999.  
 Сурминская, В. 1215.  
 Суровъ, Пд. 3970.  
 Сурь-Наволокъ, Пр. 70.  
 Суслонъ Наволокъ, Пв. 3532.  
 Сутуловская, Пд. 4023.  
 Сухарева, Л. 2838, 2839.  
 Суханы, В. 799.  
 Сухое озеро, Пр. 101; Пв. 3780.  
 Сыромятова, В. 985.  
 Сысова, К. 1793.  
 Сысова гора, К. 1882.  
 Сысовская, Пр. 41.  
 Сысовщина, В. 1004.  
 Сысойла, О. 2973.  
 Сычевская, Пр. 401.  
 Сѣвернаго конца, Пр. 388.  
 Сѣверная, Пр. 492.  
 Сѣверное Деляково, Пр. 415.  
 Сѣверные Юрьевны, Пв. 3489.  
 Сѣверный конецъ, Пр. 518; Пв. 3668.  
 Сѣверный конецъ Кумчезера Пв. 3664.  
 Сѣверный конецъ Сятиаволова, Пв. 3776.  
 Сѣверный конецъ Семчезера, Пв. 3751.
- Сивецовская, Пр. 436.  
 Свинская, Пр. 3970.  
 Синогубскій погостъ, Пр. 404.  
 Свинья Навы, В. 552.  
 Сюзикъ-озеро, Пд. 4016.  
 Сюрн гора, О. 3311.  
 Сюрга Пр. 200; Л. 2777; О. 3280, 3359.  
 Сюрга, Пр. 229, 240; О. 733; Л. 2284, 2359.  
 Сюрья, О. 3280.  
 Сякоева, О. 3036.  
 Сякозеро, Пр. 129.  
 Самозерскій погостъ, Пр. 129.  
 Сяндебская пустынь, О. 3104.  
 Сярга, В. 773, 774.  
 Сярги-Лахта, Пр. 161.  
 Сяргозеро, Л. 2748, 2750, 2751, 2752.
- Т**
- Табаева гора, Л. 2235.  
 Табары, К. 2156.  
 Таблицы, Пр. 470.  
 Тивдия, Пр. 513.  
 Тавай гора, Пр. 525.  
 Тагажозеро, В. 653.  
 Тагажозерскій погостъ, В. 653.  
 Тайгеницы, Пв. 3635.  
 Тойкина, Л. 2443.  
 Такачелы, О. 3069.  
 Танку, О. 3231.  
 Таккулы, О. 3231.  
 Такша большая, Пв. 3700.  
 Талашъ-Наволокъ, Пв. 3624.  
 Талица, В. 840.  
 Талициана, К. 1894.  
 Тамецкая Лахта, К. 1888.  
 Тамбица, Пв. 3567.  
 Тамбицы, Пр. 470.  
 Тамбичеръчегал, Пв. 3567.  
 Тамбичь-озеро, Пв. 3574, Пд. 4011, 4012.  
 Тамничева, Л. 2522.  
 Тарага, О. 3313.  
 Тарасина, Л. 2722, 2723.  
 Тарасиха, К. 1723.  
 Тарасова, В. 908, 1095, 1305; К. 1366, 1610, 1880; О. 3313.
- Тарасовская, Пр. 268, 290, 346, 450; К. 1408, 2020; 2796.  
 Тарасовская пустошь, Л. 2795.  
 Тарасогожскя, Пд. 3878.  
 Тарасовъ, К. 1790.  
 Тарасьевская, Л. 2739.  
 Таржеполь, Пр. 300.  
 Тарова, В. 581.  
 Тарачи, Л. 2639.  
 Таруевская, Л. 2713.  
 Тарутинская, Пр. 421, 503.  
 Таршина, В. 842.  
 Таршинская пустошь, Л. 2863.  
 Тарышкина, К. 1878.  
 Татариха, В. 1142.  
 Татајская гора, Пд. 2012.  
 Татаршина, В. 935, 936, 937.  
 Татчалаца, О. 3046.  
 Тахтасалъ, О. 3052.  
 Тахтасова, О. 3052.  
 Тахъ-ручей, Пр. 232.  
 Ташкенца, О. 3376.  
 Ташкинская, О. 3376.  
 Тебина, В. 1090.  
 Тебриянская, К. 2026.  
 Тегра, К. 2018.  
 Тегривская, К. 2018.  
 Терезье, Пв. 3507.  
 Теккачула, О. 3069.  
 Телегинское, К. 1744.  
 Телекина, Пв. 3114.  
 Телеповская, 4031.  
 Телициана, К. 1894.  
 Тельяу, О. 2966.  
 Тельозеро, Пв. 3448.  
 Тельяино, К. 1536.  
 Тельяовщина, Л. 2287.  
 Телятникова, Пр. 400.  
 Темюрга, Пр. 310.  
 Тенгу-Сельга, О. 3079; 3113.  
 Теничи, Л. 2215.  
 Теневскій погостъ, Л. 2216.  
 Тенила, О. 3041.  
 Тенилъ, О. 3041.  
 Тенойла, О. 3108.  
 Телогинская, Пр. 425.  
 Теловицы, О. 3242.  
 Тентула, О. 3076.  
 Герасей-губа, Пв. 370.  
 Терво-губа, Пв. 3711.



- Тервозеро, Пв. 3373.  
 Тервостровъ, Пв. 3928.  
 Тергелница, О. 3248.  
 Тергилйм, О. 3248.  
 Терговщина, О. 3293.  
 Тербовское, Пд. 3858.  
 Теревъ-Мага, О. 3101.  
 Терехи, Пр. 110.  
 Терентьевская, Пр. 117.  
 Терехово, Л. 2256, 2873; О. 3063; Пд. 4096, 365.  
 Тереховская, В. 549; Б. 1827; Пд. 3993.  
 Тереховская пустошь, В. 1104.  
 Теркина, В. 1096.  
 Теркитъ-Наволокъ, Л. 2178.  
 Терковская, Пр. 112.  
 Теркула, О. 3086.  
 Терова, В. 564, 918.  
 Тероева, 3101.  
 Теройла, О. 3276.  
 Термане, Пв. 3683.  
 Терманы, Пв. 3683.  
 Терновисляковщина, Пр. 307.  
 Теръ-гора, Л. 2373.  
 Терюшина, В. 1215.  
 Тетеринская, К. 2120.  
 Теттейлы, О. 3223.  
 Тетой гора, Л. 2677, 2678, 2679, 2680.  
 Тижъ-Наволокъ, Пр. 117.  
 Тиконцы, Пв. 3632.  
 Тикша малая, Пв. 3693.  
 Тикшозеро, Пв. 3695.  
 Тикшомы на Ляднахъ, В. 1118.  
 Тикшова гора, Л. 2554.  
 Тиховская, Л. 2407.  
 Тимой гора, Пр. 521.  
 Тимойла, О. 2883, 2942.  
 Тимошинскій, Пр. 45.  
 Тимошова, Пр. 193.  
 Тимошевецкая, Пр. 203; Л. 2431, 2507, 2616.  
 Тимошевское, Л. 2357.  
 Тимохота, Пв. 3435.  
 Тимоховская, К. 1737.  
 Тимошинская, К. 1601.  
 Тимошинскій сладъ, Л. 2697.  
 Тимошкина, Пр. 288; Л. 2492.  
 Тимшинскій погостъ, Пр. 463.  
 Тирачева, В. 845, 1188.  
 Титова, В. 946; К. 1624.  
 Титовская, К. 1481; Л. 2580.  
 Титовщина, Л. 2348.  
 Тихвора, О. 2915.  
 Тихвиноборезій погостъ, Пв. 3558.  
 Тихвинскій боръ, Пв. 3558.  
 Тихвинскій погостъ, В. 1231.  
 Тиховишта, Пр. 233.  
 Тихонъ-Сельга, О. 2902.  
 Тихонъ или Тихій Наволокъ, Пр. 52.  
 Тихманга, К. 2098.  
 Тишина, Пд. 4141.  
 Тишинина, Пд. 4141.  
 Тоболкина, В. 1212.  
 Тобольскъ, К. 1915.  
 Токарева, К. 1735; В. 3073.  
 Токаревская, К. 1490; Пд. 4126.  
 Токари, О. 3399.  
 Токша верхняя, Пд. 4175.  
 Токша Кузнецова, Пд. 4170.  
 Токша нижняя, Пд. 4171.  
 Толвуйскій погостъ, Пр. 419.  
 Толстое, О. 3323.  
 Толшиковская, Пр. 437.  
 Томашина, Пд. 4144.  
 Томашевская, Пр. 427.  
 Томшакова гора, Л. 2277.  
 Топозеро, Л. 2771, 2772.  
 Топой-Ниеми, О. 2984.  
 Топкое озеро, В. 1027.  
 Топливное село, В. 1186.  
 Топорное озеро, В. 1018.  
 Топорно озеро, О. 2941.  
 Топоровская, К. 1995.  
 Топозеро, О. 2801.  
 Торицина, Пв. 3485.  
 Тороповская, К. 1433.  
 Тороева, В. 1095.  
 Торось озеро, О. 2880; Пв. 3727.  
 Торось-Наволокъ, Пр. 32.  
 Торось-Ярви, О. 2880.  
 Торповская, П. 2083.  
 Торпучей, Пр. 322.  
 Тоттойла, О. 3260.  
 Тошти, О. 2940.  
 Тратъ-Наволокъ, Пд. 4070.  
 Трегубовская, К. 1439.  
 Тренева, В. 689.  
 Третниковская, В. 1285.  
 Третьякова, Пд. 4162.  
 Третьякова гора, Л. 2371.  
 Третьяковская, Пд. 3861.  
 Трещачиха, К. 1534.  
 Три завода, О. 3316.  
 Триосова, Л. 2559.  
 Триосова гора, Л. 2276.  
 Триосовская, Пр. 279; Л. 2382, 2555, 2612.  
 Тристановщина, Л. 2810.  
 Тришова, Пд. 4056.  
 Тришкина гора, Пр. 290.  
 Троицкй погостъ, К. 1688, 1689.  
 Трошина, В. 567.  
 Трошиковская, В. 1274; К. 1806; Л. 2382, 2418, 2441.  
 Трошмъ-Наволокъ, Пр. 151.  
 Трошеницы, Л. 2217.  
 Трошина, В. 881.  
 Трошинская, О. 3365.  
 Трошкига, Пр. 301.  
 Трубинская, Пд. 3853.  
 Трудиново, Пр. 463.  
 Труневско-Батуринская, Л. 2872.  
 Трутнево, В. 545.  
 Тручанова, К. 1513.  
 Тручановская, В. 731, 1514; К. 1936, 2038.  
 Тручановское, Пд. 4136.  
 Тручановщина, Л. 2279.  
 Трухановская, Пр. 259.  
 Трухачева, Пд. 3970.  
 Трушула, О. 3121.  
 Трушиха, К. 1936.  
 Трийково, О. 3297.  
 Туба рѣчка, Пд. 3893, 3894.  
 Тубозеро, Пр. 3902.  
 Тугариново, Пв. 3543.  
 Тугаринская, Л. 2533.  
 Туговина, К. 1467.  
 Тудозерскй погостъ, В. 885.  
 Тудуева, Л. 2446.  
 Тужна, П. 3768.  
 Тужевская, В. 929.  
 Тужин, Пв. 3768.  
 Тукачиха, К. 2003.  
 Тужинская гора, О. 3971.  
 Тукениское, О. 3062.  
 Тушунво, К. 1525.  
 Тукшозеро, Л. 2817.

- Тулась озеро, О. 2916.  
 Туливаря, Пв. 3790.  
 Туломозерский погостъ, О. 3181.  
 Тулось озеро, Пв. 3789.  
 Туль-губа, Пр. 65.  
 Тумазова, Л. 2303.  
 Турастомозеро Пв. 3509.  
 Турова, К. 2160.  
 Турово, К. 1577.  
 Турово сельцо, К. 1502.  
 Туровская, К. 1430, 1979, 2149.  
 Туровская Лага, 1577.  
 Турукова, Л. 2339.  
 Турулаевская, К. 2083.  
 Турыгино, Л. 2183.  
 Турчичинцы, Л. 2324.  
 Тухисная, Пр. 411.  
 Тучина гора, Пд. 3814.  
 Тучькова, В. 738.  
 Тушева, Пр. 463.  
 Тымшина, В. 665.  
 Тырдыны, В. 617.  
 Тырново, К. 2083.  
 Тырть-Наволокъ, Пд. 4066.  
 Тюйкула, Пр. 116.  
 Тюйкула О. 3125.  
 Тюльчинская, Пв. 3441.  
 Тюкалова, К. 1692.  
 Тюптеги, Пр. 96.  
 Тюрмино, Пр. 60.  
 Тюръала, О. 2906.  
 Тюгъала, О. 2906.  
 Тявня, Пр. 499.  
 Тягозеро, Пв. 3588.  
 Тягина, В. 750, 1069.
- У.**
- У Ваия-озеро, В. 1019, 1020, 1021.  
 У Владимірскій, Пр. 520.  
 Углово, О. 3099.  
 Углавская Пв. 3019.  
 Угловская, К. 1659, 1821.  
 Угловщина, Пр. 381.  
 Углойла, Пр. 132.  
 Углюозеро, Пр. 439.  
 У Глубокаго озера, Пр. 4084.  
 Угмой гора, Пр. 134.  
 Угмойла, О. 3216.  
 Уголь, В. 780, 816, 1159; К. 1821; Л. 2422, 2425, 2505.  
 Уголь большой, К. 1791.  
 Уголь малый, 1789.  
 Уголь Каменки, В. 698.  
 Угольная, В. 803.  
 Угольская, Пр. 452; Пв. 6009.  
 Угольщина, В. 1121.  
 Угрюмова, К. 1780.  
 Уравнинская, Пр. 419.  
 Удавъ-Наволокъ, Пр. 388.  
 У Дворца, Пр. 102.  
 У двухъ рѣкъ, В. 981.  
 Удебное озеро, В. 1006.  
 Удебное озеро-гора, В. 1007.  
 Уже-Сельга, Пр. 217.  
 Узихъ, Пр. 370.  
 Узкозера, Пв. 3601.  
 У Каменнаго ручья, В. 609.  
 У Камня Пр. 77; Пв. 3500.  
 Уковъ пустошь, Л. 2801.  
 У Короткихъ, Пр. 439.  
 Укшезеро, Пв. 3006; Пв. 3965.  
 Ульвана, О. 2998.  
 Ульванъ, О. 2998.  
 Ульга-Ержуга, О. 3268.  
 Ульино, Пв. 3350.  
 Ульиновское, Пв. 3569.  
 Ультола, Пр. 439.  
 Ульяшева, на Саминѣ, В. 942.  
 Улины, В. 609.  
 Улитива Новинка, Пр. 320.  
 Улитинская, Пд. 4028.  
 Улямага, Пр. 190.  
 У Маслозера, Л. 2779.  
 У Мегрозера, Л. 2767.  
 У Мельницы, Пр. 35, 111.  
 У Мосту, О. 3111.  
 У Мудрѣя озеро, Пр. 471.  
 Уная губа, Пд. 3925.  
 Ундозерскій погостъ, В. 691; Пд. 4183.  
 У нижняго Еинъ-озера Лѣсы, В. 684.  
 У Нижъ-ручья-болото, Л. 2766.  
 Уница, Пв. 3427.  
 У Новаго озера, Л. 2379.  
 Уножь, Пд. 3926.  
 У озера Великаго, Пд. 4074.  
 У озера Воньскаго, Пд. 4177.  
 У озера Остречья, Пв. 3590.  
 У Пагмы-Ручья на острову, В. 573.  
 У Пахомова, В. 702.  
 У Пелвась озера, Л. 2677, 2679.  
 У Пенговера, Л. 2813.  
 У погоста, В. 563.  
 У погоста на Серегу, В. 699.  
 У погоста-Феодановская, В. 549.  
 Упойла, О. 3223.  
 У Поповой мельницы, О. 3003.  
 Уракова, Пд. 3804.  
 Уриваковская, Пд. 3804.  
 Урасъ-озера, Пв. 3622.  
 У рч. Шестозерки Пр. 237.  
 У Родника Илекса, В. 806.  
 Урюпина, В. 915.  
 Усавино, Л. 2314.  
 Уседище, Пр. 71; В. 1183, 1084; Л. 2177, 2189, 2222.  
 Уседьба при Третьяковой горѣ, Л. 2322.  
 Усадище-Новоселокъ, Л. 2358.  
 Усадище-Смысовщина, Л. 2456.  
 Усадище малое, Л. 2222, 2276.  
 Усаръ-озеро, В. 654.  
 Усачегское, К. 1339, 1841.  
 Ускога, В. 944.  
 Усланка, О. 3320.  
 Усова, К. 1332.  
 Усовская, Пд. 3862.  
 У Сложей на Саминѣ, В. 965.  
 У Спаса, Пр. 336.  
 Успѣнскій, К. 1375.  
 У Средняго Еинъ-озера-Лѣсы, В. 683.  
 Устай, Пр. 339.  
 Устерга, К. 1755.  
 Устина, В. 727.  
 Устинова, В. 919.  
 Устинская В. 910; О. 3379.  
 Устинъ-островъ, Пд. 4079.  
 Устмошскій погостъ, 1785.  
 Устрена, Пд. 4018, 4020.  
 Устричная, К. 2084.  
 Устье большое, К. 1336.  
 Устье-Боярская, О. 3329.  
 Устьявольскій погостъ, К. 1138.  
 Устье, Пд. 3104.  
 Устье малое, К. 1335.  
 Устье Энемы, О. 3301.  
 Усть-Иномъ рѣчки, К. 2003.  
 Устьявольда, Пд. 3004, 3995.

- Устьвиненская, К. 1971.  
 Усть-Пидьма рѣчка, О. 3340.  
 Усть-Поча, Пд. 4080.  
 Усть-Путка верхняя, Пв. 3539.  
 Усть-Путка, нижняя, Пв. 3553.  
 Усть-рѣка, Пр. 352.  
 Усть-Суна, Пр. 509.  
 Усть-Суна Ландозеро, Пв. 3775.  
 Усть-Яндома, Пр. 386.  
 Устьяновская, В. 1171; К. 2139.  
 Усть-Шолга, К. 2150.  
 Утелена, Пв. 3510.  
 Утерьесь-Лахта, О. 2905.  
 Уткина гора, О. 2912.  
 Утозеро, О. 2904.  
 Уто-Ярви, О. 2904.  
 Утуки, Пр. 120.  
 У Хмьдозера, Пр. 500..  
 Ухожи Ивашки Несвойкина, В. 642.  
 У Холодного рудника, В. 618.  
 Ухотский погостъ, В. 1211.  
 Ухтозеро, В. 1191.  
 Ухтозерский погостъ, В. 1190.  
 У Чекши рѣчка верхняя, 1081.  
 У Чекши рѣчка нижняя, 1082.  
 У Черного озера, В. 529, 655.  
 Ушакова, В. 634.  
 Ушкала, Пв. 3736.  
 Уя, Пр. 308.
- Ф.**
- Фабрика, Пр. 280.  
 Фалалѣва, В. 685.  
 Фалелтевская, В. 594; Л. 2333.  
 Фалькова, В. 1192, 1302.  
 Фаргаковъ, Пв. 3513.  
 Фатьянова, В. 1236.  
 Фатьяновская, К. 2129.  
 Федосова, В. 1030.  
 Федосова гора, Пр. 441.  
 Федосовыхъ, В. 1030.  
 Федосьевская, В. 1267; Л. 2226,  
 2411.  
 Федосиевское, К. 2099.  
 Федотова, Пд. 4077.  
 Федотовская, Пр. 262; Л. 2607.  
 Федотовы, Пв. 3532.  
 Феженова, В. 1086.  
 Фемоева, Л. 2426.  
 Фененева, В. 1089.  
 Фенькова, Пр. 295.  
 Фертинская, В. 1287.  
 Фершумова, Пр. 278.  
 Феселова, К. 1714.  
 Феселовская, К. 1523.  
 Фешилова, В. 856.  
 Фешиловская, Л. 2224.  
 Фешева, В. 999.  
 Фешкова, Пв. 3491.  
 Филатовская пустошь, В. 936.  
 Филаты, В. 795.  
 Филева, К. 1700.  
 Филена, В. 647, 1288.  
 Филена гора, Пд. 3909.  
 Филниъ конель, О. 3344.  
 Филомошиха, Пд. 3845.  
 Филмоновская, Пр. 345; Л. 2428;  
 Пд. 3845.  
 Филмоновское, Л. 2231.  
 Филмога, В. 760; К. 1328; Пд. 3832.  
 Филмога гора, Пв. 3454.  
 Филмовета, Л. 2194.  
 Филиповская, К. 2120; Л. 2773; О.  
 3298; Пр. 4166.  
 Филиповское, Пр. 267. Пд. 4090.  
 Филиповщина, Л. 2194.  
 Филитова, В. 1084.  
 Филычева, Л. 2450.  
 Философская, В. 1218.  
 Филькинская, Пд. 4130.  
 Фильюкова, Л. 2834.  
 Финистова, О. 3311.  
 Финистовская, Л. 2554.  
 Фирсакова, Л. 2526.  
 Флягина, Л. 2534, 2536.  
 Фоймогубейскій погостъ, Пр. 491.  
 Фохино, В. 1293.  
 Фосановка-сельцо, В. 1316.  
 Фосановская, Пр. 66; Пр. 211, 267;  
 К. 2014, 2114; Пв. 3771.  
 Фощевани, В. 792.  
 Фролиха, К. 1421.  
 Фроловская, К. 1421.
- Х.**
- Хабарова, В. 912; Л. 2718.  
 Хавковская, К. 1823.  
 Халуи, В. 1135, 1183, 1184.  
 Халуи малый, К. 1870.  
 Хадшесва, Пр. 394.  
 Хареза, К. 1830.  
 Хареза пустошь, В. 893.  
 Харевщина, Л. 2244.  
 Харина, Л. 2530, 2531, 2532, 2533;  
 Пв. 3547 3798.  
 Харинская, Пд. 3858.  
 Харитовога гора, Пр. 166.  
 Харитонова, В. 670.  
 Харитоновская, Пр. 211, 253; В.  
 1197; Л. 2789.  
 Харитоновская пустошь, В. 1014,  
 935.  
 Харговская, К. 1855.  
 Харгозерскій погостъ, 1506.  
 Харлачевская, Пр. 387.  
 Харлова, К. 1662.  
 Харлово, Пр. 494.  
 Харловская, Пд. 3817, 3847.  
 Хвалкинский, К. 1484.  
 Хверанъ-Мага, О. 2423.  
 Хвостиха, К. 1962.  
 Хвоцевники, В. 792.  
 Хевроньино, О. 3335.  
 Херьва малая, В. 173.  
 Херунова, К. 1505.  
 Химозера, О. 3178.  
 Хижеозеро, Пв. 3636.  
 Химой-песокъ, Пв. 3633.  
 Хлыстовская, Пд. 4029.  
 Хлѣбозеро 1-е, О. 2965.  
 Хлѣбозеро 2-е, О. 2966.  
 Хлѣвъ-Наволокъ, О. 3173.  
 Хлямова, В. 1109.  
 Холма, О. 2949.  
 Холонье, К. 2023, 2034.  
 Холуй большой К. 1871.  
 Холмъ, К. 1794.  
 Холмы, Пр. 480.  
 Хорошая, О. 2909.  
 Хорошая горка, К. 2074.  
 Хотьново, К. 1857.  
 Хролово, К. 1846.  
 Хрулевская, К. 1849.  
 Хрыль, Пв. 3515.  
 Хрытовщина, Пр. 298.  
 Худая Горка, К. 2073.  
 Худая Сторона, К. 1747.  
 Худой Уголь, В. 1026; 3815.  
 Худякова, В. 668.

Худяковщина, Л. 2520.  
Хухоровская, Пв. 3584.

## Ц.

Цакина, В. 1046.  
Цапина, В. 1278.  
Царева, Пр. 475.  
Царевичи, Пр. 78.  
Царезо, Пр. 435.  
Царско ближнее, Пр. 435.  
Царско дальнее, Пр. 435.  
Царь евшина, Л. 2229.  
Циболевская-Ожбалова, Пд. 4157.  
Цило-поле, Пв. 3473.  
Цилополь, Пв. 3473.  
Цибина, В. 990.

## Ч.

Чаглова, К. 1322.  
Чагошцы, Л. 2288.  
Чажинский погостъ, К. 1660.  
Чажинское, К. 1660.  
Чажна, П. 3921.  
Чай (Чуй)-Наволокъ, Пр. 187.  
Чакулаевская, Пр. 507.  
Чалкой-Сельга, Пр. 141.  
Чаницы, Л. 2270.  
Чавилы, О. 3130.  
Чавпулъ, О. 3099.  
Чарь-Наволокъ, Пр. 52.  
Часовенская, Пр. 193, 252, 429; В. 541; К. 1364, 1558, 1618, 1680; Л. 2762; О. 2091; Пв. 3497; Пд. 4121.  
Часовенская гора, Л. 2239, 2262, 2263.  
Часовенская у Пречистой, Пв. 3477.  
Часо еское Пр. 73; К. 1655.  
Часовина, В. 1274.  
Часовни-Геру, О. 2991.  
Чатчала, О. 3074.  
Чанницы, Л. 2292.  
Чебакова, В. 562.  
Чеболукша, Пр. 328.  
Чета, Л. 2364.  
Чеговская, Пр. 439.  
Чекша, В. 771, 1080.  
Чекша-озеро, В. 1125.  
Челекса, Л. 2664, 2665, 2666, 2667.  
Челекша меньшая, Л. 2663-

Челки-озеро, Пв. 3769.  
Челозерская пустынь, К. 1515.  
Челмужская горка, Пв. 3580.  
Челмужский погостъ, Пв. 3581.  
Чемихья, К. 1938.  
Чемоданова гора, О. 3321.  
Чепляжская, Пд. 3980.  
Чепавская, Л. 2790.  
Чеппила, О. 3130.  
Черелица, О. 2889.  
Черешанова гора, В. 958.  
Черепаша, К. 1545.  
Черепашская К. 1545.  
Череповская, Пд. 4128.  
Черкасво, Пр. 363.  
Чернаго озера, В. 1130.  
Черная Ламба, О. 2964.  
Черная слобода, В. 1138.  
Чернево, Пд. 4187.  
Черневская, Пд. 3831, 4187.  
Черневъ, В. 592.  
Черниголовская, Л. 1815.  
Черникова, Пд. 4155.  
Чернина, Пд. 3831.  
Черницина, В. 1155.  
Чернодворская, В. 867.  
Черногузова, Л. 2851.  
Чернозера, Пв. 3761.  
Черный дворъ, 3831.  
Чертовицы верхніе, К. 1394.  
Чертовицы нижніе К. 1395.  
Чессальма, Пв. 3689.  
Чечулина, Пр. 254; В. 1155.  
Чивковъ ручей, В. 940.  
Чивкойла, О. 2936.  
Чикозерский погостъ, Л. 2420.  
Чикола, О. 2936.  
Чилма, О. 2990.  
Чилмовская, О. 2990.  
Чилмозеро, О. 2992.  
Чимила, О. 3006.  
Чимилница, О. 3006.  
Чимильский гъсь, О. 2957.  
Чимины, В. 626.  
Чименицы, Л. 2247.  
Чимоева гора, О. 3121.  
Чимойла, О. 3110, 3121.  
Чипова, О. 3284.  
Чистякова, Л. 2527.  
Чиа-Сальма, Пв. 3689.

Чобина большая, Пв. 3646.  
Чобина малая, Пв. 3421.  
Чонгилица, О. 3018.  
Чонже, О. 2995.  
Чонжойла, О. 3273.  
Чонжо-кескозеро, О. 2995.  
Чоргела, О. 3371.  
Чортовъ конецъ, К. 1737.  
Чотчойла, О. 2926.  
Чубаркина гора, Л. 2250.  
Чудаковъ конецъ, О. 3410.  
Чудимовская, Пд. 4059.  
Чужмука, Пв. 3517.  
Чуй-Наволокъ, Пр. 148.  
Чука, Л. 2279, 2280.  
Чукинский погостъ, Л. 2278.  
Чулковская, К. 2020; Пд. 4036.  
Чумайла, О. 3100.  
Чумаковская, К. 1736.  
Чунговская, Пр. 329.  
Чундучей В. 553.  
Чуна, Пр. 72; О. 3300.  
Чураковская, Пр. 257.  
Чуриловский погостъ, В. 1131.  
Чуркина гора, Пд. 4010.  
Чурнева, В. 538.  
Чурова гора, О. 3299.  
Чуровская, Пр. 393.  
Чуро-Лахта, Пр. 145.  
Чуропайка Андрея Еерехова, Пд. 3975.  
Чуропайка Родионова, Пд. 3974.  
Чурсельга, Пр. 489.  
Чуръ-порогъ, Л. 2498.  
Чуръ-ручей, Л. 2606.  
Чурьегга, К. 1722, 1723.  
Чусова, О. 3232.  
Чуваровская, К. 1733.  
Чуяла, Пд. 3960.  
Чялимъ-озеро,, Пр. 85.

## Ш.

Шабалина, Пв. 3467.  
Шаблева, К. 1476.  
Шаверки-озеро, Пв. 3741.  
Шагань, В. 1108.  
Шадровщина, Пр. 485.  
Шажина, В. 769.  
Шайдома, Пв. 3422.  
Шакайлы, О. 3213.

- Шапса гора, Пр. 228.  
 Шахшиг-Наволокъ, Л. 2625.  
 Шахозеро, Л. 2367, 2398, 2399.  
 Шалга, В. 1261.  
 Шалговара, Пв. 3679.  
 Шашмовская пустошь, В. 742.  
 Шалохова, К. 1478.  
 Шалакушка, К. 2008, 2104.  
 Шалакушский погостъ, К. 2008.  
 Шамакша, Л. 2163.  
 Шаменичи, Л. 2229, 2230, 2232, 2233, 2362, 2625.  
 Шаменский погостъ, Л. 2228.  
 Шагеннич, Л. 2203.  
 Шагенническая усадьба, Л. 2204.  
 Шапозеро 1-е, О. 3411.  
 Шапозеро 2-е, О. 5412.  
 Шаповичи, Л. 2584, 2585.  
 Шаповичи-усадище, Л. 2582, 2583.  
 Шаозеро, Пв. 3654.  
 Шалша, Л. 1297, 2298.  
 Шанша большая, Л. 2298.  
 Шанг-Наволокъ, Пр. 146.  
 Шардозерская, Пд. 4186.  
 Шарова, Л. 2421.  
 Шаровары, Пв. 3653.  
 Шаройла, О. 3061.  
 Шаранова, В. 1216.  
 Шаруева гора, В. 1038.  
 Шарыпова, Л. 2851.  
 Шатукша верхняя, Л. 2260.  
 Шатукша нижняя, Л. 2165.  
 Шахнова, К. 1707.  
 Шахтеничи, Л. 2316.  
 Шашиевский, В. 880.  
 Шветы, В. 742.  
 Швецова гора, Л. 2438.  
 Швиусъ, Л. 2488.  
 Шегновская, К. 2150.  
 Шедровская, Пр. 436.  
 Шежемский погостъ, К. 2154.  
 Шенна, Пд. 4133; К. 1554.  
 Шейнова, В. 582.  
 Шельская пустошь, К. 1948.  
 Шелиховская, К. 1628.  
 Шелина, Л. 2407.  
 Шелойникова, Пв. 3494.  
 Шеломки, Пр. 376.  
 Шелтоворотъ, Пв. 3592.  
 Шелтомская, Пд. 4120.  
 Шелтома, К. 1719, 1720, 1721.  
 Шеменичи, Л. 2357.  
 Шеменский погостъ, 2338.  
 Шемужовская, К. 1600.  
 Шестакова, Пр. 273.  
 Шестова, В. 705, 751.  
 Шестовская, К. 1969.  
 Шелгачева, К. 1646.  
 Шилово-Черниково, Пд. 4155.  
 Шиловская, Пр. 459.  
 Шилькова, В. 1219.  
 Шильниговская, Пд. 2832.  
 Шильский заводъ, Пд. 3860.  
 Шильский погостъ, В. 1151; Пд. 3858.  
 Шильта, Пр. 489.  
 Шима, В. 1189.  
 Шимозерский погостъ, Л. 2711.  
 Шинперова, Пр. 268.  
 Шиничинская, К. 2125.  
 Шиничнаго озера, Пд. 4107.  
 Шиницива, К. 1724.  
 Шириничи, Л. 2199, 2201.  
 Ширинская, Л. 2649.  
 Ширкинъ-Наволокъ, Л. 2626.  
 Широкий-Наволокъ, Пв. 3796.  
 Широкопольское, Пр. 447.  
 Ширяиха, К., 1567, 1834.  
 Шитикова, Пр. 269, 430.  
 Шитиковская, Пр. 430.  
 Шитникова, О. 3903.  
 Шинкина, Пд. 4057.  
 Шинкунова, Пр. 270.  
 Шинкуны, В. 793.  
 Шишова, К. 1840.  
 Шишова большая, В. 848.  
 Шишова малая, В. 847.  
 Шлегина, Л. 2548.  
 Шлепина, К. 1879.  
 Шлобина гора, Л. 2737.  
 Шлобино, В. 1039.  
 Шлыкинъ-Наволокъ, Пр. 55.  
 Шлыкова, Л. 2516.  
 Шлямниская, Пр. 392.  
 Шлянины, В. 1010.  
 Шмакова, К. 1365.  
 Шметакова, Л. 2705.  
 Шнякина, К. 1696.  
 Шоботова, К. 1669.  
 Шовырина, К. 1849.  
 Шоганова гора, Л. 2340.  
 Шойкола, О. 3054.  
 Шокезы, О. 3054.  
 Шовшинский погостъ, Пр. 196.  
 Шокшинское устье, Л. 2506.  
 Шома, К. 2150.  
 Шоринская, Б. 2121.  
 Шотукса жилая, К. 2165.  
 Шубина, В. 1012, 1129.  
 Шугинская, К. 1679.  
 Шуегра, К. 2068.  
 Шувская-Чупа, Пр. 83.  
 Шулку, О. 2903.  
 Шулкуева, О. 2903.  
 Шултусъ, К. 1982.  
 Шувгинская, К. 1448.  
 Шумкина, В. 852, 860.  
 Шумывская, 750.  
 Шумова, К. 1795.  
 Шунгская губа, Пр. 373.  
 Шунгинская, К. 1448.  
 Шунгский-Наволокъ, Пв. 3437.  
 Шунгское село, Пв. 3434.  
 Шуренга, Пд. 4137.  
 Шутеницы, Л. 2294.  
 Шушки, Пр. 82.  
 Шушорина, К. 1435..

## Щ.

- Щагалы, О. 3002.  
 Щаниково, К. 1883.  
 Щапина, Пв. 3466.  
 Щапова, К. 1736.  
 Щеглова, Пр. 374.  
 Щеголевщина, О. 3407.  
 Щегольская, Пр. 314.  
 Щекалова, К. 1465.  
 Щекивская, В. 902.  
 Щекилла, О. 2944.  
 Щелейка, Пр. 215.  
 Щелейки, Пр. 52, 497.  
 Щелканская, К. 1692.  
 Щелувиха, К. 2010.  
 Щолле, К. 1738.  
 Щельниковская, К. 1814.  
 Щенна гора, Пв. 3117.  
 Щетинина, В. 746, 747.  
 Щуния ова, К. 1811.  
 Щербатова, В. 583; Пд. 4145.  
 Щетанина, на Дадьялахъ, В. 1117.

Щетининская, Пд. 4118.  
 Щигалы, О. 3003.  
 Щилачева, Пр. 4159.  
 Щиповская, Пд. 4033.  
 Щуль-Наволокъ, О. 3152.  
 Щупелева, К. 1436.  
 Щучий-Наволокъ, О. 3152.  
 Щучья озера 1-я, В. 1114,  
 Щучья озера 2-я, В. 1115.

## Э.

Эконда, О. 3356.  
 Эктышевская, К. 1635.  
 Элтинская, В. 733.  
 Эльжитъ озеро, Пр. 152.  
 Энисъ, Пв. 3795.

## Ю.

Юбеничи, Л. 2306, 2595.  
 Югозеро, 1-е, В. 1063.  
 Югозеро 2-е, В. 1064.  
 Юдинская, К. 2052.  
 Южинская, К. 1850.  
 Южного конца, Пр. 387.  
 Южное Леликово, Пр. 415.  
 Южный конецъ, Пр. 318, 518; Пв. 3666, 3724, 3725, 3726, 3758.  
 Южный конецъ Святнаволока, Пв. 3777.  
 Юкко-губа, Пв. 3684.  
 Юкколица, О. 3062.  
 Юкула, О. 3062.  
 Юконда, О. 3356.  
 Юкселицы, О. 3037.  
 Юксель, О. 3037.  
 Юковский погостъ, Л. 2631-  
 Юлинская, К. 1850.  
 Юлмаи, Пр. 439.  
 Юльная гора, В. 1098.  
 Ювачева, О. 3362.  
 Югозеро, Пд. 4044.  
 Юргалица, О. 4158.  
 Юргина, В. 1257.  
 Юргалицы, О. 3246.  
 Юрьевская пустошь, Л. 2691.  
 Юрьевщина, О. 3327.  
 Юркина, В. 1257; К. 1390.  
 Юркинская, К. 1417.  
 Юрковская, О. 3341.  
 Юрко-островъ, Пр. 100.

Юртучская, Пд. 3827.  
 Юсова, В. 716.  
 Юсова гора, Пр. 451.  
 Юсовская, К. 2131; Л. 2707.  
 Ютозеро, Пв. 3728.  
 Ютева гора, Пв. 3455.  
 Ютовы, Л. 2615.  
 Ють-Наволокъ, Пв. 3471.  
 Ютьева, К. 1731.  
 Ютьега, К. 1731.  
 Юхнова, К. 1672.  
 Юшковская, Пр. 275.  
 Юшпозерский погостъ, Пв. 3728.

## Я.

Яблунья гора, Пд. 4083.  
 Явкля, О. 3197.  
 Якимова, О. 2975.  
 Якимовская пустошь В. 928.  
 Якимовско-Далматовская, Л. 2703.  
 Якимъ-Поле, Пр. 351.  
 Якимъ-ручей, В. 631.  
 Яккойла, О. 3222.  
 Якова-Кирилова, Пд. 4035.  
 Яковково, Л. 2318.  
 Яковлевская, К. 1781, 1906, 2086, 2090; Л. 2538, 2546, 2549, 2576, 2589, 2800, 2794.  
 Яковлевская, 1-я, О. 3332.  
 Яковлевская 2-я, О. 3382.  
 Яковлевская гора, В. 1160.  
 Яковлевская гора, В. 1160.  
 Яковлевщина, К. 1484.  
 Якорь-Лядина, Пр. 490.  
 Якушкинъ конецъ, Л. 2235.  
 Якунина, К. 1728.  
 Якушева, В. 682, 1075, 1205.  
 Якушевская, Пр. 366; В. 560, 1841; Л. 2751, 2845; Пд. 3822.  
 Якушевская пустошь, В. 675; Л. 2721.  
 Якушевская-Тереховская, В. 612.  
 Якшина, В. 734; Пв. 3530.  
 Якшинская, Л. 2416.  
 Ялсарь, В. 802, 803, 804.  
 Яландъ-Сельга, Пд. 3890.  
 Яма, Пр. 344.  
 Ямба, Л. 2471.  
 Ямкина, К. 1801.  
 Яму-Кескюзеро, О. 2877.

Янгеничи, Л. 2272.  
 Янгивская, Л. 2273.  
 Янгозеро, Пв. 3603.  
 Янгозерский погостъ, Пв. 3755; Пд. 4076.  
 Янгора или Ялгора, Пр. 60.  
 Янгоры, Пд. 4176.  
 Яндеба, Л. 2220.  
 Яндебский погостъ, Л. 2220.  
 Яндомозерский погостъ, Пр. 380.  
 Янешева, В. 1067, 1068.  
 Явшъ-Поле, Пр. 40.  
 Якова, Пр. 321.  
 Янозерская пустошь, Пр. 225.  
 Яной-Сельга, О. 3163.  
 Яной-Соу, О. 3164.  
 Янчеозеро, Пв. 3621.  
 Янь-Наволокъ, Пр. 243.  
 Ярелицы, О. 3371.  
 Яришинская пустошь, Л. 2654.  
 Ярковская, К. 2006.  
 Ярославское, Л. 2487.  
 Ярчевская, Пд. 3835.  
 Ярчинская пустошь, В. 988.  
 Яршккина, В. 1045.  
 Яскова, В. 687.  
 Яхново, О. 3322.  
 Яхновская, К. 2036; Л. 2525, 2528.  
 Яшкинъ конецъ, Л. 2805, 2806.  
 Яшозеро, Пр. 224.

## Ө.

Өадъева, Л. 2855, 2857.  
 Өединская, Л. 2439.  
 Өедова, К. 1652.  
 Өедорова, В. 1237; К. 1613, 1868.  
 Өедорова гора, Л. 2563.  
 Өедоровъ-Наволокъ, О. 3004.  
 Өедорова-Малошова, Пд. 4161.  
 Өедорожская, Пр. 197, 203, 234, 272, 275, 293; В. 683, 1183, 1196; К. 1362, 1753, 1848, 2110, 2130; Л. 2350, 2377, 2411, 2514, 2569, 2574, 2613, 2770.  
 Өедоровское, 1500.  
 Өедоровская-Бабкина, 4148.  
 Өедоровская пустошь, В. 971.  
 Өедоровская пустынь, О. 3351.  
 Өедоровщина, К. 1486.  
 Өедосьевская, К. 209.

- Федотова, Л. 2543, 2795.  
 Федотовская, В. 1279; К. 2158; Л. 2705, 2821; Пд. 3985.  
 Федьки Старостина, Пр. 208.  
 Федькина, Л. 2549.  
 Федькинская, Пр. 439; Л. 2439.  
 Федьковская, В. 689; К. 2160.  
 Федьковская подъ городкомъ, Л. 2711.  
 Федьковская, Л. 2749.  
 Федяевская Пр. 266.
- Фенькова, В. 559.  
 Феюнова, Л. 2710.  
 Феюанова, О. 2989.  
 Феюиловская, В. 1280; Л. 2351.  
 Феюиловско-Горская, Пд. 3824.  
 Фокина, Пв. 3781.  
 Фокинская, Л. 2768,  
 Фокина, В. 591, 594; Л. 2503, 3519; Пд. 4055.  
 Фокина гора при посадѣ, О. 3347.
- Фоминская, В. 1266; К. 1420, 1516, 1803, 1828, 1977, 2015, 2041; Л. 2506, 2540, 2663; Пд. 3823.  
 Фоминская-Ливкавская, В. 578.  
 Фоминская на горѣ В. 614.  
 Фоминская пустошь, Л. 2875.  
 Фоминско-Машниковская, Л. 2780.  
 Фоминъ конецъ, К. 1516.  
 Фоминъ Наволокъ, Пр. 106.  
 Фоминъ островъ, Пв. 3708.  
 Фомины, Л. 2501.

## ОПЕЧАТКИ И ПОГРЪШНОСТИ.

Списка №	<i>Напечатано:</i>	<i>Следует:</i>
170.	Кончинъ-Сальга	Кончинъ-Сельга
203.	Тимофьевская	Тимофьевское
225.	Янозерская п.	Янозерская п.
275.	почин.	сел.
345.	Погостская	Погостское
359.	почин.	сел.
364.	почин.	сел.
593.	Опани	Опаны
658.	почин.	сел.
769.	д.	поч.
711.	д.	поч.
779.	Осиновъ порогъ	Осиновъ Порогъ
993.	Гневашевская	Гнѣвашевская
1020.	двор. 2	двор. 12
1132.	монас.	село
1953.	сел.	погость
2155.	Клетная	Клѣтная
2297.	Агашевъ	Агашево
2332.	Еремьевская	Еремьевское
2336.	Насоновъ руч.	Насоновъ руч.
2338.	Екимовская	Екимовское
3349.	Парфирьевская	Порфирьевское
2420.	Ершовская	Ершовское
2448.	двор. 16	двор. 46
2455.	Клюшниковская	Клишниковское
2565.	Кармановская	Кармановское
2654.	Ярышинская	Ярышинское
2805.	Ивановская	Ивановское
2810.	Кривозера	Кривозеро
2880.	Торось-Ярва	Торось-Ярви
2997.	Пуску-Ярва	Пуску-Ярви
4004.	Кезначиха	Кузнечиха



## Въ алфавитѣ:

Алмозерскій пог. 790	Алмозерскій пог. Пр. 790
Выгозер. пог. 3623	Выгоз. пог. Пв. 623
Илюченскій пог.	Имоченскій
Самозерскій пог.	Самозерскій пог.
Хоргозер. пог. 1506	Хоргоз. пог. К. 1506
Шемен. пог. 2336	Шемен. пог. Л. 2336
Шимозер. пог. 2711	Шимоз. п. Л. 2711.

## Обозрѣніе:

Стран. XXVIII. 10 строка снизу: сѣв. западная часть озера, выдающаяся въ Финляндію	Въ Сѣв.-Западной части озера, выдающейся въ Финляндію
XXIX. 17 строка снизу: церкви, въ 1594 г.	Церкви: въ 1594 г.
XXX. 3 строка сверху: озеро обойденное	озеро, обойденное
XXXII. 3 строка снизу: Корѣльскій	Карельскій
XXXVI. 1 строка сверху: по песчаному	по песчаному
XXXVI. 13 строка сверху: разливами	разливами
XLVII. 6 строка снизу: на карельскомъ	на Карельскомъ
LI. 16 строка сверху: Подъ названіемъ	Подъ названіемъ
LIII. 21 строка снизу: подъ	подъ
LXVI. 16 строка снизу: Карелы	Карелы

