

312
C726



NLRK

00256561

999817

(312)
C.726

1952
336 673

Пролетарии всех стран, соединяйтесь!
Kaikkien maiden raatajarahvas, yhtykää!

Автономная Карельская Социалистич. Советская Республика.
Karjalan Autonominen Sosialistinen Neuvosto-Tasavalta.


Список населенных
мест Карельской
АССР.

(По материалам Переписи 1926 года)

Karjalan A.S.N.T:n
asuttujen paikkojen
luettelo

(Vuoden 1926 väenlaskun aineiston mukaan)

Составлен Статистическим Управлением АССР.
K.A.S.N.T:n Tilastohallinnon laatima.



Изд. Стат. Управл., Петрозаводск, 1928 г.
Julkaisija: Tilastohallinto Petroskoi, 1928.

Кабуьет
красьсления

8429
999817кр.

Painovirheitä.

Asutuksen yleinen №	Sarake vasemmalta	Painettu	Tulee olla
304	3	suopassalmi	Suopassalmi
480	»	Sono trov	Sonostrov
723 jälk.	»	Sellin	Selkien
835	»	Vygy	Vygu
878	»	Iandozero	Iangozero
1027	»	Lismä	Lisma
1039	»	Katalahti	Kotalahti
1077	»	Kroskovo	Kraskovo
1124	»	Pydnui-navolok	Pydnui-navolok
1130	»	Salomanni	Solomanni
1167	»	Varzhepolj	Tarzhepolj
1254	»	Saari soari	Saari-soari
1549	»	Palamu	Palamus
1635	»	Kaki- mäki	Käki-mäki
1851	»	Nuskala	Huskala
1963	»	Kertsula	Kertsula
1990	»	Rukoila	Roikoila
2050	»	Rijskala	Ryskala
2189	»	Bor-Budantsev	Bor-Pudantsev
2365	»	Ivsova gora	Iusova gora
2486	»	Sharnikovo	Zharnikovo
2513	»	Sogatshi	Rogatshi
2658	»	Kltshakovskaja	Kitshakovskaja
2716	»	Roljshaja	Boljshaja
2791	»	Klkova	Kikova
1	»	n'emi	n'iemi
131	»	kuusi	kuusi
189	»	niemi	n'iemi
328	»	alavoara	ala voara
907	»	hili	hi/li
918	»	d'ärveni n'emi	d'ärven n'iemi
1256	»	voara	voara



Sivu	Ylh.	Rivi	Alh	Saraka vasemm.	
154	25	—	2	2922	2092
—	—	11	1	Shotshepina	Shtshepina
155	17	—	2	Talab-guba	Talap-guba
156	25	—	3	Torkiilä	Törkilä
XII	—	20		Spiranttihälyn	Puheäänteellisyyden

ОПЕЧАТКИ.

Порядковый № населенного пункта	Графа слева	Напечатано	Должно быть
60	3	кис'ёки	Кпис'ёки
99	»	Теппаннамиеми	Теппананнеми
111	»	Маталаниеми	Маталаниеми
267	»	Ринколян-ниеми	Ринколян-ниеми
604	10	—	2
667	3	Риети-лакши	Ристилакши
672	»	вирды	Вирды
Итого после 699	6	53	54
После 851	3	Челмушский	Челмужский
960	»	Мишин-сельга	Михеева-сельга
1078	»	Чура	Чупа
1101	»	285	295
1193	»	Трешкина	Терешкина
1524	»	Митин-сельга	Мишин-сельга
Итого после 1528	6	133	130
»	7	4841	4812
»	9	10215	10186
Итого после 1537	8	571	541
После 1604	3	пристань	пристань
1739	»	Коанабра	Канабра
1757	»	Большой	Больший
После 1931	»	Рыпукалицы	Рыпушкалицы
2172	»	Диаковщина	Диаковщина
2189	»	Бор-Буданцев	Бор-Пуданцев
2570	»	Провосудов	Правосудов
2659	»	Корнюшевская	Корнышевская
2781	»	Сеннинская	Сенинская

Стр.	Строка		Графа слева		
	сверху	снизу			
112	—	16	5	42	41
»	—	10	»	25	24
»	—	8	»	37	38
125	6	—	1	Керкиемь	Керкиешь
128	4	—	2	Лукканниемеи	Луканниемеи
129	18	—	2	Мишукина гора	Мишуткина гора

Дер. Косолма (№ 1074) ошибочно показана в Шуйском сельском совете, а должна она быть в Намоевском, соответственно этому необходимо изменить и итоги по этим сельским советам.

Пропуски в алфавите:

Просьба—для удобства пользования алфавитом добавить его следующим:

Вырозери-погост	2327
Каскеснаволоки-погост	1565
Семчезери-погост	901
Толвуй-погост	2282

Автономная Карельская Социалистич. Советская Республика.
Karjalan Autonominen Sosialistinen Neuvosto-Tasavalta.

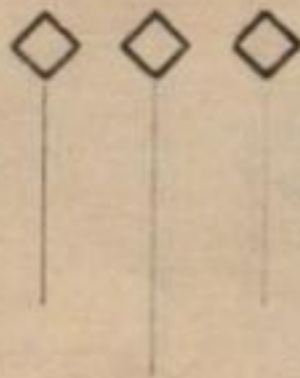
Список населенных мест Карельской АССР.

Karjalan A.S.N.T:n asuttujen paikkojen luettelo

(По материалам Переписи 1926 года)

(Vuoden 1926 väenlaskun ainehaston mukaan)

Составлен Статистическим Управлением АКСР.
K.A.S.N.T:n Tilastohallinnon laatima.



8129
И-894-
768-11
844


Книжка в том числе и в виде
справочника по всем вопросам

Книжка в том числе и в виде
справочника по всем вопросам



Список
наименований
издания
входящих
в фонд
библиотеки
за 1950 г.

Государственная библиотека Республики Карелия
Петрозаводск



Оглавление

	стр.
Предисловие	VI
Несколько замечаний о записи названий	X
Условные обозначения транскрипционных знаков	XIII
Примечания к списку населенных мест	XIV
Сокращенные обозначения типа населенных мест, принятые в списке	XVI

Кестенгский район 1

Ругозерский сельский совет	1
Зашейский » »	»
Олангский » »	»
Лайдосалмский » »	2
Елетозерский » »	»
Кестенгский » »	3
Лохиваракский » »	»
Логоваракский » »	»

Ухтинский район 4

Кушевандский сельский совет	»
Тихтозерский » »	»
Войницкий » »	5
Ухтинский » »	6
Лусалмский » »	7
Каменозерский » »	»
Понгалакшский » »	8
Вокнаволоцкий » »	9
Ювалакшский » »	10
Бабьегубский » »	11
Кондокский » »	12
Костомукшский » »	13
Юшкозерский » »	14
Сопосалмский » »	»

Кемирецкий район 15

Подужемский сельский совет	15
Вокшозерский » »	16
Кургиевский » »	»
Погосский » »	»
Маслозерский » »	»

Тунгудский район 17

Ушковский сельский совет	17
Кевятъозерский » »	18
Лехтинский » »	»
Ноттоваракский » »	»
Березовский » »	19
Тунгудский » »	»
Никоновосельгский » »	20

Sisällys

	sivu
Alkulause	VI
Muutamia huomautuksia paikkain nimien kirjoitustavasta	X
Transkriptionimerkkien selitykset	XIII
Huomautuksia «Asuttujen paikkojen luetteloon»	XIV
Luettelossa käytettyjä lyhennyksiä asutusten luonteesta	XVI

Kiestingin piiri 1

Rukajärven kyläneuvosto	»
Niskan »	»
Oulangan »	»
Laitasalmen »	2
Jelettijärven »	»
Kiestingin »	3
Lohivaaran »	»
Vaarakylän »	»

Uhtuan piiri 4

Suvannon kyläneuvosto	»
Pistojärven »	»
Vuonnisen »	5
Uhtuan »	6
Luusalmen »	7
Kivijärven »	»
Ponkalahden »	8
Vuokkiniemen »	9
Jyvälahden »	10
Akonlahden »	11
Kontokin »	12
Kostamuksen »	13
Jyskyjärven »	14
Suopassalmen »	»

Kemijoen piiri 15

Usmanan kyläneuvosto	»
Voksajärven »	16
Kurjen »	»
Paanajärven »	»
Voijärven »	»

Tunkuan piiri 17

Uskelan kyläneuvosto	»
Kevätjärven »	18
Lehtirannan »	»
Nuottavaaran »	»
Koivuniemen »	19
Tunkuen »	»
Niikkanavanvaaran »	20

	стран.		sivu
Вятнаволоцкий сельский совет	56	Pyhäniemen kyläneuvosto	56
Вохтозерский » »	»	Vuohtajärven »	»
Пяозерский » »	57	Päläjärven »	57
Мунозерский » »	»	Munjärven »	»
Кончезерский » »	58	Kenttijärven »	58
Сямозерский район	59	Сäämäjärven piiri	59
Чалкосельский сельский совет	»	Tsalkinselän kyläneuvosto	»
Лахтинский » »	60	Lahden »	60
Вешкельский » »	»	Veskelyksen »	»
Часовенский » »	61	Sässönän »	61
Кунгозерский » »	62	Kungojärven »	62
Сямозерский » »	63	Säämäjärven »	63
Савиновский » »	»	Savinovan »	»
Салменицкий » »	64	Salmenniskan »	64
Святозерский район	64	Pyhäjärven piiri	64
Пряжинский сельский совет	»	Terunkylän kyläneuvosto	»
Крошнозерский » »	65	Vuohtijärven »	65
Каскеснаволоцкий » »	»	Kaskenniemen »	»
Святозерский » »	66	Pyhäjärven »	66
Вагвозерский » »	67	Vahojärven »	67
Важинопристанский » »	»	Simaniston »	»
Видлицкий район	68	Viteleen piiri	68
Колатсельгский сельский совет	»	Kolatselän kyläneuvosto	»
Палалахтинский » »	69	Palalahden »	69
Нялмозерский » »	»	Nälmäjärven »	»
Пульчельский » »	70	Pultsoilan »	70
Ведлозерский » »	»	Vieljärven »	»
Кондушский » »	71	Rajakonnun »	71
Большегорский » »	72	Suurmäen »	72
Кинелахтинский » »	»	Kinelahden »	»
Видлицкий » »	73	Viteleen »	73
Тулокский » »	»	Tuuloksen »	»
Олонецкий район	74	Aunuksen piiri	74
Тигверский сельский совет	»	Tihverskin kyläneuvosto	»
Саримяжский » »	75	Saarimäen »	75
Коткозерский » »	»	Kotkajärven »	»
Нурмольский » »	76	Nurmoilan »	76
Улванский » »	»	Ulvanan »	»
Ильинский » »	77	Alavoisen »	77
Туксинский » »	78	Tuksan »	78
Рыпушкальский » »	79	Riipuskalan »	79
Олонецкий » »	80	Aunuksen »	80
Куйтежский » »	81	Kuittisen »	81
Михайловский » »	»	Mihailovskin »	»
Мегрецкий » »	82	Mekrekan »	82
Обжанский » »	83	Obshan »	83
Шунгский район	83	Sungun piiri	83
Кажемский сельский совет	»	Kazhman kyläneuvosto	»
Деригузовский » »	85	Derigubovskin »	85
Паяницкий » »	86	Pajanitsan »	86
Фоймогубский » »	87	Foimoguban »	87
Толвуйский » »	88	Tolvuiskin »	88

	стран.		sivu
Вырозерский сельский совет	90	Vyrozerskin kyläneuvosto	90
Кузарандский » » »	»	Kuzarandskin » »	»
Великогубский район	91	Velikogubskin piiri	91
Карасозерский сельский совет »	»	Karasjärven kyläneuvosto »	»
Космозерский » » 92	92	Kosmozeron » 92	92
Великонивский » » »	»	Velikonivskin » »	»
Великогубский » » 93	93	Velikogubskin » 93	93
Яндомозерский » » 94	94	Jandomozerskin » 94	94
Типиницкий » » »	»	Tipinitsin » »	»
Кижский » » 95	95	Kizhskin » 95	95
Сенногубский » » 96	96	Sennoguban » 96	96
Шальский район	97	Shalan piiri	97
Римский сельский совет 97	97	Rimskin kyläneuvosto »	»
Песчанский » » 98	98	Pestshanskin » 98	98
Перхнаволоцкий » » »	»	Perhnavolotskin » »	»
Авдеевский » » 99	99	Avdejevin » 99	99
Шальский » » 100	100	Shalan » 100	100
Каржевский » » 101	101	Karshevskin » 101	101
Гакугский » » 102	102	Gakugan » 102	102
Пудожский район	102	Puudosin piiri	102
Пильмасозерский сельский совет »	»	Pilmasjärven kyläneuvosto »	»
Канзанаволоцкий » » 103	103	Kansaniemen » 103	103
Куганаволоцкий » » »	»	Kuganavolotskin » »	»
Водлинский » » 104	104	Vodlan » 104	104
Салмозерский » » »	»	Salmozeron » »	»
Корбозерский » » 105	105	Korbozeron » 105	105
Пудожский » » »	»	Puudosin » »	»
Коловский » » 106	106	Kolovskin » 106	106
Кривецкий » » »	»	Krivetskin » »	»
Колодозерский » » 107	107	Kolodozerskin » 107	107
Отовозерский » » 108	108	Otovozerskin » 108	108
Петрозаводск	108	Petroskoi	108
Список хозяйств, население которых не рас- пределено по национальностям	109	Luettelo talouksista, joiden asukkaita ei ole ryhmitelty kansallisuuden mukaan	109
Города и поселения городского типа	110	Kaupungit ja kauppalat	110
Итоги по районам	112	Yhteensä piirittäin	112
Алфавитный указатель населенных мест		Asuttujen paikkojen aakkosellinen nimiluettelo	
I. На русском языке	119	I. Venäjän kielellä	119
Населенные пункты в полосе Мурманской ж. д. обозначенные цифрами	136	II. Suomen kielellä	141
II. На финском языке		Numeroilla merkityt Muurmannin rautatien varren asutukset	158

Предисловие

Потребность в издании „Списка населенных мест” в Карелии назрела еще задолго до переписи населения 1926 года, и только последовавшее вскоре за ней районирование Карельской Республики задержало составление „Списка”.

Статистическое Управление при издании „Списка” поставило задачу—выявить с наибольшей полнотой названия населенных пунктов АКССР, как официально им присвоенные, так и употребляемые местным населением. Эта же задача, как известно, была поставлена и при переписи, и в соответствии с ней построена была и переписная инструкция, именно: „В названии населенного пункта (в „Поселенном списке домохозяев”) писать все существующие названия его, как на русском, так и на карельско-финском языках, поставив на первом месте название официальное (документальное). При регистрации населенных пунктов (то-есть при составлении поселенного списка) соблюдать следующее: поселенный список составляется на каждое селение, имеющее свое официальное название; иначе говоря, каждое селение, имеющее свое официальное название, считается отдельным населенным пунктом. В Карелии нередки случаи, когда ряд соседних поселений, а иногда и совершенно слившихся, помимо своих названий, имеет еще одно общее название; оно в заголовке поселенного списка обязательно должно быть записано по всем селениям, его употребляющим, и поставлено в скобках после перечня всех его наименований”. По применению этих положений инструкции нельзя не отметить следующего: 1) Никак нельзя поручиться за официальность тех названий населенных пунктов, которые постав-

Alkulause

”Asuttujen paikkojen luettelon” julkaisemisen tarve heräsi jo kauan ennen vuoden 1926 väenlaskua ja ainoastaan kohta väenlaskun jälkeen suoritettu Karjalan tasavallan uusi hallinnollinen aluejako pidätti ”Luettelon” laatimista.

Ryhtyessään julkaisemaan ”Luettelo”, Tilastohallinto asetti päämääräkseen K.A.S.N.T:n asuttujen paikkojen niin virallisten kuin myös väestön niistä käyttämien epävirallisten nimien ilmituomisen mahdollisimman tarkkaan. Sama, kuten tiedetään, oli asetettu tehtäväksi myös väenlaskussa ja sitä vastaavasti laadittu väenlaskun suoritusta koskeva ohjesääntö, jossa m.m. sanottiin: ”Asutuksen nimen kohdalla (”Asutusten talousluettelossa”) on mainittava kaikki kylästä käytettävät nimet niin venäjän kuin myös karjalan-suomen kielellä, mainitsemalla ensimmäisellä tilalla virallisen (asiakirjoissa käytettävän) nimen. Asuttuja paikkoja luetteloidessa (s.o. asutuksen talousluettelo laatiessa) on noudatettava seuraavaa: asutuksen talousluettelo laaditaan erikseen kutakin oman virallisen nimen omaavaa asutusta varten; toisin sanoen, jokainen kylä, jolla on oma virallinen nimi, luetaan erilliseksi asutukseksi. Karjalassa eivät ole harvinaisia tapaukset, että useampi lähekkäin sijaitseva ja joskus yhteen sulanut kylä, paitsi omia nimiään, omaa vielä jonkun yhteisen nimen; tämä yhteinen nimi on ehdottomasti merkittävä jokaisen, tätä nimeä käyttävän asutuksen nimiluettelon otsikkoon, kaikkien kyseessä olevan asutuksen omaamien nimien jälkeen”. Näiden ohjeiden noudattamisesta on mainittava seuraavaa: 1) ei voida antaa mitään takeita niiden nimien virallisuudesta, jotka luettelossa ovat mainitut ensimmäisenä; ne pikemmin ovat yleisesti tunnetuimpia ja eniten käytettyjä nimiä; 2) hyvin luultavaa

лены первыми; это скорее общепринятые и наиболее употребительные названия; 2) По всей вероятности, не во всех случаях зарегистрированы объединяющие названия.

Можно также подозревать некоторые неправильности регистраторских отметок и типа населенного места (например „хутор“).

Вообще для отметки типа населенного пункта даны были следующие инструкционные указания:

„Посад и село — употребляется в случаях, когда населенному пункту это название присвоено официально. Иногда селом называются крупные погосты или деревни, если они имеют в районе значение более или менее крупных торговых или административных центров. В этом понимании употребление названия „село“ допускается.

Под хутором — в отличие от выселка следует понимать населенный пункт с изолированным (единоличным) землепользованием; выселок же предполагает землепользование групповое (выселок — зарождающаяся деревня).

Погост — обычно церковный пункт, отличать от села.

Все остальные в сельских местностях населенные пункты (кроме ниже указанных) именовать „деревней“.

Кроме деревень, в сельских местностях могут встретиться: рабочий поселок, промышленный поселок, переселенческий поселок или хутор, станция, раз'езд, барак, будка железной дороги, поселок при ст. железной дороги, лесная сторожка, дом лесничего, маяк, пристань, лесная биржа, совхоз, коммуна и т. п.“.

Возвращаясь к записи названий населенных пунктов, нельзя не отметить, что едва ли во всех случаях регистраторы правильно воспроизвели наименование селения. Дело в том, что при сравнительно высоком качестве переписного персонала, все же не все регистраторы были людьми местными, хорошо знакомыми с местным бытом и языком. Само собой разумеется, что это обстоятельство являлось в некоторых случаях причиной искаженной за-

он, ettei kaikissa tapauksissa ole tullut rekisteröidyksi yhteisiä nimiä.

Samoin voidaan epäillä joitakin virheitä esiintyvän myös asutuksen luonteen (esim. ”yksinäistalollisten”) rekisteröinnissä.

Asutusten luonteen merkitsemisestä oli annettu seuraavat yleiset ohjeet:

”Posaadi ja kirkonkylä nimeä on käytettävä siinä tapauksessa, kun jompi kumpi näistä nimityksistä on annettu asutukselle virallisesti. Joskus kirkonkyläksi nimitetään myös suurempia pogostoja ja kyliä, jos ne piirissään omaavat huomattavamman kauppa- tai hallinnollisen keskuksen merkityksen. Tällaisissa tapauksissa ”kirkonkylän” käyttäminen nimityksenä sallitaan“.

Yksinäistalollinen eroitetaan siirtokylästä siten, että edellämämainitulla käsitetään asutusta, joka omaa eristetyn (yksilöllisen) maankäytön; siirtokyläksi taas luetaan sellainen asutus, joka omaa yhteisen maankäytön (siirtokylä on syntymässä oleva kylä).

Pogostalla tavallisesti tarkoitetaan kirkon omaavaa kylää, jonka vuoksi se on erotettava tavallisesta kirkonkyläkäsityksestä.

Kaikkia muita asutuksia maaseudulla (paitsi allamainittuja) on nimitettävä ”kyläksi“.

Paitsi kyliä, maaseudulla saattaa esiintyä: työläisasutus, siirtolaisasutus tahi asutus, rautatien asema, pysäkki, parakki, vahtitupa, asema-asutus, metsävahdin tupa, metsänhoitajan talo, majakka, laivalaituri, puutavara-varasto, neuvostotila, kommuuni j.n.e.“

Palatessa jälleen asuttujen paikkojen nimien merkitsemiseen, emme voi olla mainitsematta, että laskun toimittajat tuskin ovat aina oikein merkinneet asutuksen nimen. Vaikkakin väenlaskun toimittajat olivat pätevyytensä puolesta verrattain korkealla tasolla, eivät kaikki heistä kuitenkaan olleet paikallisia henkilöitä, jotka olisivat hyvin tunteneet paikalliset elintavat ja kielen. Näin ollen on selvää, että tämä seikka joissakin tapauksissa on ollut syynä merkintöjen virheellisyy-

писи, в особенности карельских названий *).

При обработке переписных материалов (сличении их с опубликованными ранее „Списками“) мы все же предпочитали то написание названий, которое было фиксировано регистратором переписи, так как в основе организации переписи все-таки было принято проведение ее на местном языке и при участии местных людей.

Для того, чтобы приблизить написание название карельских селений к местному произношению их, наряду с русским и финским написаниями, введено было третье — применительно к местному говору. Работа эта, а также перевод названий на финский язык, выполнена была сотрудником Карельской Экспедиции ОКИ-САР'а Г. Х. Богдановым. Объяснения его напечатаны на стр. X.

Расширение части публикации, посвященной названиям населенных пунктов, конечно, не могло остаться без ущерба для цифровой части „Списка“, которая в рукописных материалах разработана значительно шире, чем оказалось возможным, по ограниченности кредитов С.У., ее напечатать. Соответственно развернутой форме разработки данных составлена сводная по-районная таблица, напечатанная в конце „Списка“.

Статистическое Управление вполне сознает, что работа по составлению „Списка населенных пунктов АКССР“ с выпуском настоящего труда далеко еще не может считаться законченной, да и само настоящее издание не свободно от дефектов; наоборот, составителей „Списка“ никогда не покидала мысль, что он — лишь начало и основа дальнейшей систематической работы над „Списком“, который мог бы претендовать на устойчивое и официальное и научное значение.

Вот почему Статуправление обращается ко всем, кто воспользуется „Списком“, с просьбой сообщать свои замечания, по-

*) Известно, какой дефектный в этом смысле материал представляют собой русские карты западной части Карелии (в особенности карты бывшей Олонецкой и Архангельской губерний).

teen ja epätarkkuuteen, eritoten karjalaisilla seuduilla. *)

Väenlaskuainehiston selvittelyssä (vertaillessa niitä aikaisemmin julkaistujen ”Luetteloiden” kanssa) olemme asettaneet etutilalle sen nimen, jonka väenlaskun toimittaja oli rekisteröinyt, koska väenlaskun järjestämisen perustaksi oli hyväksytty sen suorittaminen paikallisen väestön kielellä ja paikallisten henkilöiden osanotolla.

Karjalaisten asutusten nimien kirjoitustavan lähentämiseksi paikalliseen ääntämistapaan, ”Luettelossa” on venäjän ja suomen kirjakielen rinnalle merkitty vielä kolmas nimi transkripioituna siten kuin se paikallisella murteella lausutaan. Tämän työn sekä nimien suomentamisen on suorittanut OKI-SAR'in Karjalan retkikunnan toimitsija G. H. Bogdanov. Hänen huomautuksensa kirjoitustavasta ovat esitetyt siv. X.

Asutusten nimille omistetun osan laajentaminen julkaisussa ei tietenkään voinut tapahtua vahingoittamatta numerotietoja sisältävää osaa ”Luettelosta”, joka käsikirjoituksessa oli valmistettu paljon laajemmaksi kuin mitä Tilastohallinnon käytettävänä olleiden määrärahojen puitteissa voitiin julaista. Alkuperäinen luettelo oli laadittu ”Luettelon” lopussa julaistun piirittäisen yhteenvedon kaavan mukaisesti.

Tilastohallinto on tietoinen siitä, ettei ”K.A.S.N.T:n Asuttujen paikkojen luettelon” laatimistyötä tämän teoksen julkaisemisen jälkeen vielä voida katsoa päättyneeksi ja ettei tämä teos ole vapaa puutteista; päinvastoin, ”Luettelon” laatijat eivät hetkeksiäkään ole unhoittaneet, että tämä työ muodostaa ainoastaan alotteen ja perustan vastaiselle systemaattiselle sellaisen ”Luettelon” laatimiselle, joka voisi kilpailla vakiintuneisuudesta, virallisuudesta ja tieteellisestä arvosta.

Tämän takia Tilastohallinto pyytääkin kaikkia tätä ”Luettelo” käyttämään joutuvia ilmoittamaan huomautuksiaan ja kor-

*) Onhan tunnettua, miten virheellisiä tässä suhteessa ovat Karjalan länsiosan venäläiset kartat (erikoisesti ent. Aunuksen ja Arkangelin kuvernementtien kartat).

правки и т. под.; все они найдут применение при последующих обработках материала и его публикациях.

Работа по составлению списка населенных пунктов выполнена следующими лицами: подсчет материалов переписи 1926 года в порядке общесоюзного плана разработки ее — в Под'отделе разработки переписи при КСУ под руководством *Е. И. Ковальчук*; пересчет же материалов по вновь образованным административным районам, составление по ним рукописи и все прочие подготовительные работы, а также корректура и наблюдение за печатанием выполнены заведывающим Отделом Социальной Статистики *Гер. Сем. Кюнтиевым*. В выработке плана издания принял участие *Эд. Ал. Гюллинг*.

Управляющий Статистическим
Управлением АКССР *Б. Потапов*.

Август 1928 г.

г. Петрозаводск.

jauksiaan y.m.s.; kaikki tällaiset huomautukset ja korjaukset tullaan ottamaan huomioon ainehistoa myöhemmin järjestettäessä ja julkaistessa.

Asuttujen paikkojen luettelon laatimisen ovat suorittaneet seuraavat henkilöt: vuoden 1926 väenlaskun ainehaston laskemisen ja järjestämisen yleisliittoa koskevan suunnitelman mukaan on suorittanut Karjalan Tilastohallinnon väenlaskuosasto, *E. I. Kovaltshukin* johdolla; ainehaston uudelleen järjestämisen muodostettujen uusien hallinnollisten piirien mukaan, käsikirjoituksen teon sen perusteella ja kaikki muut valmistavat työt sekä oikaisuluvun ja julkaisun painatuksen valvomisen on suorittanut Yhteiskuntatilastokeskustalon johtaja *H. S. Kynttiev*. Julkaisun suunnittelemiseen on ottanut osaa *Edv. Gylling*.

K.A.S.N.T:n Tilastohallinnon johtaja:
B. Potapov.

Elokuulla v. 1928.

Petroskoissa.

Несколько замечаний о записи названий*)

При составлении „Списка населенных мест Карелии” наше участие выразилось в следующем: во-первых, в выявлении и транскрибировании с учетом особенностей местных говоров названий мест, населенных исключительно карелами; во-вторых, в передаче знаками финского письма и применительно к финской фонетике названий мест, населенных русскими; в-третьих, в придании карельским названиям формы финского литературного языка, что отчасти делалось и в отношении мест, населенных русскими, когда укоренившиеся названия их не вызывают сомнений в своем финском происхождении.

Разумеется, что выполнение указанных выше задач было сопряжено с большими трудностями, поскольку пришлось работать не имея под руками материалов, отвечающих языковым требованиям.

Названия населенных пунктов, записанные сотрудниками по проведению Всесоюзной переписи в 1926 году, в отношении мест, населенных русскими, переданы знаками финского письма, в отношении мест, населенных карелами, приведены без изменений в том виде, в каком были записаны, причем дополнительно указаны и карельские названия в транскрипции с учетом особенностей местных говоров и карельские названия в передаче знаками финского письма и применительно к финской фонетике.

*) Считаю своим долгом выразить благодарность проф. Д. В. Бубриху за данные им некоторые советы.

Muutamia huomautuksia paikkain nimien kirjoitustavasta*)

”Karjalan asuttujen paikkojen luetteloa” laadittaessa allekirjoittaneen osanotto tähän työhön ilmeni seuraavassa: ensiksi, Karjalan asuttujen paikkojen nimien ilmi saamisessa ja transkripioimisessa, ottaen huomioon paikallismurteitten erikoisuudet; toiseksi, venäläisten asuinpaikkain nimien esille tuomisessa suomen-karjalankielen merkeillä, noudattaen suomenkielen äänneoppia; kolmanneksi, karjalaisten asuinpaikkain nimien muuttamisessa suomen kirjakielen muotojen kaltaiseksi, jota osittain on käytetty myös venäläisten asuinpaikkain nimien merkitsemisessä sellaisissa tapauksissa, jolloin vakiintuneet nimitykset eivät synnytä epäilystä suomenkieliseen alkuperäänsä nähden.

On selvää, että edellämainitussa työssä tuli eteen suuria vaikeuksia, koska työ jouduttiin suorittamaan ilman kielivaatimuksia vastaavaa ainehistoa.

Yleisliiton vuoden 1926 väenlaskun toimitajain muistiinpanojen perusteella täytettyihin kortteihin venäläisten asuinpaikkain nimet on merkitty suomen kirjakielen merkeillä, kun taas karjalaisten asuinpaikkain nimet on säilytetty muuttumattomina; sen lisäksi karjalaiset nimet on merkitty transkripioituna, huomioon ottaen paikallismurteitten erikoisuudet, sekä suomen kirjakielen merkeillä, suomenkielen äänneopin mukaisesti.

Suomen kirjakielen muotoja vastaavien suomalais-karjalaisten paikkain nimien määrittelyssä on käytetty I. Härkösen kirjassa

*) Mieluinen velvollisuuteni on kiittää prof. D. V. Bubrichia hänen antamistaan neuvoista.

При установлении финско-карельских названий, соответствующих формам финского литературного языка, мы пользовались „Списком населенных мест Карелии, приведенными в книге I Härkönen'a "Itäinen vartio”.

При транскрибировании названий мест, населенных карелами, мы пользовались услугами лиц, происходящих из соответствующих районов Карелии, а также имеющимися на карточках русскими документальными названиями.

Большую помощь оказали красноармейцы Карельской национальной воинской части, совпартшкольцы и служащие советских учреждений.

Упомянуть здесь всех лиц, со слов которых записаны названия, не представляется возможным. Однако укажем фамилии тех, которые дали наибольшее количество материала.

По Паданскому уезду — Ф. Е. Поттоев, Н. В. Архипов, И. П. Сонников, П. И. Иванов;

По Петрозаводск. уезду — И. И. Кузнецов, Зайцев, Анисимов, Деккоев, Н. Богданова, Игнатьева и многие совпартшкольцы.

По Олонецк. уезду — Гаппоев, Анисимов, Михайловский, Печенкин, Топарев, Карпов, Пуговкин, Нэфентьев, Тарасов, Валитулайнен, Онуев, Никонов и др.

По Кемскому уезду — Кюнтиев и др.

При записывании названий населенных мест Ухтинского уезда я базировался на своих собственных записях, сделанных в различное время в этом районе.

Необходимо указать, что я лично бывал несколько раз и в Паданском и в Олонецком уездах, что облегчало мою работу.

Само собой разумеется, что транскрибирование названий населенных мест можно было бы считать вполне точным только при условии поездки на места. Однако, мы такой возможности не имели, что принуждало нас записывать названия населенных мест со слов лиц, артикуляция которых могла подвергнуться влиянию либо русского, либо финского языков, поскольку эти лица были оторваны

”Itäinen Vartio” julaistua asuttujen paik-
kain nimiluettelo.

Karjalaisten asuinpaikkain nimiä transkripioidessa on käytetty hyväksi vastaavilta paikkakunnilta kotoisin olevien henkilöiden apua sekä kortteihin merkittyjä virallisia nimiä.

Suurta apua ovat osoittaneet Karjalan kansallisen joukko-osaston puna-armeijalaiset, neuvosto-puoluekoulun oppilaat sekä neuvostolaitosten toimitsijat. Tässä ei ole tilaisuutta luetella kaikkia niitä henkilöitä, joiden sanelun mukaan paikkain nimet on kirjoitettu. Kuitenkin mainitsemme ne henkilöt, jotka ovat antaneet eniten ainehistoa.

Paadenen kihlakunnasta: F. J. Pottojev, N. V. Arhipov, I. P. Sonnikov ja P. Ivanov.

Petroskoin kihlakunnasta: I. I. Kusnetsov, Saitsev, Anisimov, Dekkojev, N. Bogdanova, Ignatjev ja monet neuvosto-puoluekoulun oppilaat.

Aunuksen kihlakunnasta: Gappojev, Anisimov, Mihailovskij, Petshenkin, Toparev, Karpov, Pugovkin, Nefentjev, Tarasov, Valitulainen, Onujev, Nikonov y.m.

Kemin kihlakunnasta Kynttijev y.m.

Uhtuan kihlakunnan paikkain nimien merkitsemisessä nojauduin itse tekemiini muistiinpanoihin, joita tässä piirissä eri aikoina olen tehnyt.

Vielä sietää mainita, että allekirjoittanut on useampia kertoja liikkunut Paadenen ja Anuksen puolella, mikä suuresti helpoitti työtä.

On itsestään selvää, että paikkain nimien transkripioiminen olisi voinut olla ehdottoman tarkka ainoastaan siinä tapauksessa, jos olisi voitu matkustaa kullekin eri paikkakunnalle nimiä keräämään. Tällaista tilaisuutta ei kuitenkaan ollut, joten nimet jouduttiin merkitsemään muistiin useiden henkilöiden sanelun mukaan, joiden artikulaationi on voinut joutua joko venäjän tai suomen kielen vaikutuksen alaiseksi, koska nämä henki-

на долгое время от родных мест и прошли ту или иную школу.

Учитывая это, а также технические трудности печатания транскрибированных записей в Петрозаводске, мы пользовались упрощенными приемами транскрибирования, приемами, которые применяются в финской популярной научной литературе при записывании карельских текстов, а отчасти, в силу причин, указанных выше, упрощали даже эти приемы.

Так, например, нами не отмечены: степень озвонченности отдельных звуков, степень лабиализации, количественные отношения и т. д., хотя мы ощущали необходимость в этом, в особенности в Олонецких говорах.

Кроме того, мы не фиксировали всех носовых звуков, отмеченных в литературе и воспринимавшихся нами в процессе наблюдения. Не считали возможным фиксировать и плавный совпадающий с русским *л*, хотя при произношении олончан почти везде слышится этот звук, а обще-финское *l* сохранилось там только в известных сочетаниях. Без точного обозначения остались также различные вариации спиранта *s*. Обозначали мы лишь его палатализацию, а также озвонченность в случаях, когда она приближается к русскому *з* и *ж*, и шипящести, когда она приближается к русскому *ш* и *ж*, хотя ощущали различные степени озвонченности и шипящести.

Относительно степени озвонченности гортанного (*laryngal*) спиранта *h* надо заметить, что, по нашим наблюдениям, этот звук почти во всей Ухтинской Карелии приближается к общефинскому глухому *h*, а в Олонецкой Карелии и отчасти у Людикот он перед гласными и в сочетании с ними и звонкими является звонким.

Неточности могут быть и в окончании названий карельских населенных мест, поскольку многие из них употребляются лишь в генетивной форме, потеряв номинативную форму, так что при записи многие лица колебались в указании правильного окончания.

löt ovat jo pitemmän aikaa olleet pois kotiseudultaan ja käyneet koulua jommalla kummalla kielellä.

Huomioon ottaen nämä seikat sekä ne teknilliset vaikeudet, jotka transkrioidun kirjoituksen painattamiselle Petroskoissa ovat, olemme käyttäneet yksinkertaisempaa transkripioimistapaa, noudattaen samoja menetelmiä, joita suomenkielisessä kansantajuisessa tieteellisessä kirjallisuudessa käytetään karjalaisten tekstien kirjoittamisessa, ja osaksi yllämainittujen syiden vuoksi vielä yksinkertaistutimme näitäkin menetelmiä.

Niinpä esim. emme ole merkinneet: eri äänneiden puheäänteellisyyden astetta, labilatsionin astetta, paljoussuhdetta j.n.e., vaikka tunnimmekin tämän tarvetta, eritoten aunuksen murteita merkittäessä.

Sitä paitsi emme ole merkinneet kaikkia nenä-ääniä, jotka kirjallisuudessa omaavat oman merkintänsä ja joita työssämme jouduimme toteamaan. Samoin emme katsoneet mahdolliseksi merkitä suurin lateriaukoin ääntyvää venäläistä *л*, vaikka aunukselaisten puheessa melkein aina esiintyy tämä äänne, yleissuomalaisen *l* säilyessä siellä ainoastaan visseissä yhdistelmissä. Ilman tarkempaa merkitsemistä jäivät myös spirantti *s* erilaiset astevaihtelut. Tässä olemme merkinneet ainoastaan sen muljeerausilmiöt eli palatalisatsioonin sekä spirattihälyn sellaisissa tapauksissa, jolloin se lähenteli venäläistä *з* tai *ж*; ja suhuäänteellisyyden, silloin kun se lähenteli venäläistä *ш* ja *ж*, vaikka eroitimmeekin astevaihteluita puhe- ja suhuäänteellisyydessä. Kurkku (*laryngal*)-spirantin *h* puheäänteellisyydestä vaihtelusta on huomautettava, että tämä äänne melkein kaikkialla Vienan Karjalassa lähentelee yleissuomalaista *h*, kun taas Aunuksen Karjalassa ja osaksi myös lyytiköjen keskuudessa se vokaalien edellä ja yhdessä niiden kanssa esiintyy puheäänteellisenä.

Epätarkkuuksia saattaa esiintyä myös karjalaisten asuinpaikkojen nimien päätteissä, koska useat niistä esiintyvät ainoastaan genetiivissä, kadottaen kokonaan nominatiivin, jonka takia rekisteröidessä useat henkilöt olivat epävarmoja oikean päätteen merkitsemisen suhteen.

Названия нами транскрибированы не все, ибо мы не находили лиц, знающих их. Кроме того, когда какое-нибудь название вызывало сомнение с фонетической или с других сторон, в конце последнего поставлен вопросительный знак, означающий, что данное название требует проверки.

Нельзя было избежать некоторой произвольности и при передаче названий знаками финского письма и применительно к финской фонетике, ибо не было достаточных материалов под руками.

Принимая во внимание все сказанное, мы считаем необходимым указать, что с языковой стороны этот список может служить лишь материалом для дальнейшей работы, а также, как хотелось бы верить — для составления карельского географического словаря.

Г. Х. Богданов.

Май 1928 г.

Kaikkia nimiä ei ole transkripioitu syystä, ettei tavattu henkilöitä, jotka olisivat tienneet niiden lausumismuodon. Sitä paitsi, jos joku nimi synnytti epäilyä foneettisessa tai muussa suhteessa, niin on sen jälkeen merkitty kysymysmerkki, mikä merkitsee, että kyseessäoleva nimi kaipaa tarkistusta.

Mielivaltaisuutta jossain määrin ei voitu välttää myös nimien kirjoittamisessa suomenkielen merkeillä ja suomenkielen fonetiikkaa vastaavasti, koska ei ollut käytettävissä riittävää ainehistoa tätä varten.

Kaiken tässä mainitun huomioon ottaen on välttämätöntä huomauttaa, että kielitutkimusten kannalta tämä "Luettelo" edustaa ainoastaan ainehistoa vastaisia tutkimuksia varten ja, kuten tekisi mieli uskoa, Karjalan maantieteellisen sanakirjan laatimista varten.

G. H. Bogdanov.

Toukokuulla 1928.

Условные обозначения транскрипционных знаков Transkriptionimerkkien selitykset

\underline{a} , \underline{i} , \underline{e} , \underline{u} ,

\bar{k} , \bar{l} , \bar{p} , \bar{t} ,

\bar{a} , \bar{i} , \bar{e} , \bar{u} ,

\acute{n} , \acute{l} , \acute{t} , \acute{d} ,

\acute{s} , \acute{z}

$\acute{t}'s'$, $\acute{d}'z'$

= a, i, e, u

= kk, ll, pp, tt

= aa, ii, ee, uu

= n', l', t', d'

= s, z

= t's', d'z'

Примечания к «Списку населенных мест»

1. Административное деление, фиксированное в „Списке“, соответствует постановлениям законодательных органов по административному устройству и районированию АКССР, имевшим место до 1 апреля 1928 года; численность населения — моменту Переписи 1926 г. (17 декабря).

2. Наименования населенных пунктов расположены в таком порядке: сначала перечислены русские названия, затем (через —) названия соответствующие финскому литературному языку, наконец, (также через —) — местному карельскому наречию.

В скобках поставлены названия, объединяющие несколько населенных пунктов.

В пределах сельского совета населенные пункты расположены в алфавитном порядке; он нарушен лишь объединяющими названиями: селения, имеющие одно объединяющее название, помещены под-ряд.

3. Понятия „крестьянского“ и „не-крестьянского“ хозяйств соответствуют следующим указаниям инструкции по производству переписи:

„В отношении домохозяев, главным или побочным занятием которых не является какая-нибудь отрасль сельского хозяйства или какой-либо из основных промыслов (рыболовство, охота, лесной промысел и т. п.) делается отметка „не-крестьянского типа“. Таким образом к не-крестьянского типа хозяйствам относятся хозяйства рабочих, ремесленников, служащих, лиц свободных профессий и т. п.“

Хозяйством же вообще признавалась при переписи группа лиц, объединенных родством при совместном жительстве, имеющая общий приходо-расходный бюджет.

Huomautuksia «Asuttujen paikkojen luetteloon»

1. ”Luetteloon” merkitty hallinnollinen aluejako vastaa lainsäädännöllisten elinten päätöksiä K.A.S.N.T:n hallinnollisesta rakenteesta ja aluejaosta, joka vallitsi ennen huhtikuun 1 päivää 1928; väkiluku vastaa vuoden 1926 väenlaskussa (17 p. jouluk.) ilmisaatua lukua.

2. Asuttujen paikkojen nimet on sijoitettu seuraavaan järjestykseen: ensin on lueteltu venäläiset nimet, sitten (ajatusviivan [—] jälkeen) suomen kirjakielen mukainen nimi ja viimeksi (myös ajatusviivan jälkeen) — transkripioituna paikallisella karjalan murteella.

Sulkujen sisällä on mainittu sellaiset nimet, jotka ovat yhteisiä useammille asutuksille

Kyläneuvoston sisällä asutukset on sijoitettu aakkosjärjestykseen; tätä järjestystä häiritsevät ainoastaan yhteiset nimet: yhteisen nimen omaavat asutukset ovat sijoitetut peräkkäin.

3. Käsite ”talonpoikainen” ja ”ei-talonpoikainen” (muu) talous vastaa seuraavaa, väenlaskun suoritusta varten annetuissa ohjeissa esitettyä käsitettä:

”Sellaiset taloudet, joille joku maatalouden taikka tärkeimpien elinkeinojen ala (kalastus, metsästys, metsätyöt j.n.e.) ei muodosta pää- tai sivuelinkeinoa, merkitään ”ei-talonpoikaisiksi” (muiksi) talouksiksi. Siis eitalonpoikaistalouksiksi on luettava työläisten, käsityöläisten, palveluskuntalaisten, vapaiden ammattien harjoittajain j.n.e. taloudet.

Taloudeksi väenlaskussa yleensä luettiin sellaisten henkilöiden ryhmä, jotka ovat sidottuja toisiinsa sukulaisuussuhteilla ja asuvat yhdessä sekä omaavat yhteisen talouden (tulot ja menot)

В городах и поселках (см. список на стр. 110) числу хозяйств соответствует число семей (с одиночками).

4. „Список населенных мест” составлен по формуляру переписи „Поселенный список домохозяев”; последний был обработан по форме „Поселенной карты”, данные которой и легли в основу цифровой части списка. Поселенная карта — единственный формуляр разработки переписи 1926 года, где мы имеем поселенные подсчеты сельского населения (по полу и народности). Народность населения в „Поселенной карте” подсчитывалась таким образом, что к той или иной народности относилось целиком данное хозяйство соответственно народности домохозяина (главы семьи). При этом так называемые „коллективные” хозяйства, то-есть всякого рода общежития, не могли быть отнесены к той или другой народности; присутствие их в цифрах данного населенного пункта, а также в соответствующих итогах отмечено знаком (*); на стр. 109 помещен список этих хозяйств.

Для городов и поселков распределение населения по народности получено уже из разработки личного листка.

В „Списке” выделено всего лишь три наиболее распространенных в Карелии народности: карелы, финны и русские; встречающиеся в АКССР вепсы (они заселяют Шелтозерский район) проведены по графе карел.

5. Последняя (незаполненная) графа цифровой части „Списка” предназначается для разного рода пометок лиц, пользующихся „Списком”.

Kaupungeissa ja kauppaloissa (kts. luettelo siv. 110) talouksien lukua vastaa perheiden luku (mukaan lukien myös yksinäiset henkilöt).

4. ”Asuttujen paikkojen luettelo” on laadittu väenlaskussa käytetyn ”Asutuksen talouluettelon” kaavan mukaan; viimeksimainitun luettelon tiedot olivat järjestetyt ”asutuskorttiin”, jonka tiedot muodostivatkin luettelon numerotietojen perustan. Asutuskortti on ainoa vuoden 1926 väenlaskun tulosten järjestämisessä käytetty kaava, joka sisältää maaseudun väkiluvun laskun asutuksittain (sukupuolen ja kansallisuuden mukaan). Aukkaiden kansallisuus ”asutuskorteissa” oli laskettu siten, että samaan talouteen kuuluvat henkilöt laskettiin samaan kansallisuuden talon isännän (perheen pään) kanssa. Tämän takia nk. ”kollektiivisia” talouksia, s.o. erilaisia yhteisasuntoja, ei voitu ryhmitellä kansallisuuden mukaan; jos jonkun asutuksen luvussa tällaisia esiintyy, niin niiden sekä vastaavien yhteissummien kohdalla on merkki (*); siv. 109 on julkaistu hälläisten talouksien luettelo

Kaupunkien ja kauppaloitten väestön ryhmitys kansallisuuden mukaan on saatu henkilökorttien järjestämisen kautta.

”Luettelossa” on eroitettu ainoastaan kolme Karjalassa eniten esiintyvää kansallisuutta: karjalaiset, suomalaiset ja venäläiset; K.A.S.N.T:n alueella asuvat vepsäläiset (he asustavat Soltjärven piirissä) ovat merkityt samaan sarakkeeseen karjalaisten kanssa.

5. Viimeinen (tyhjä) sarake luettelon numero-osassa on tarkoitettu ”Luettelo” käytäville henkilöille erilaisia merkintöjä varten.

Сокращенные обозначения типа населенных мест, принятые в „Списке“.

пос.—посад.
хут.—хутор.
выс.—выселок.
пог.—погост.
дер.—деревня.
кол. пос.—колонизационный поселок.
раб. пос.—рабочий поселок.
ст.—станция.
раз.—раз'езд.
каз.—казарма.
п. каз.—полуказарма.
бар.—барак.
вод.—водокачка.
буд.—будка.
ст. пос.—поселок при ж. д. станции.
л. стор.—лесная сторожка.
дом лесн.—дом лесничего.
прист.—пристань.
л. биржа—лесная биржа.
совхоз.—советское хозяйство
э. ст.—электростанция.
лес. п.—лесозаготовительный пункт.
д. дом.—детский дом.
посел.—поселок.
л. изба—лесная изба.
к. дв.—конный двор.
гид. мет. ст.—гидро-метеорологическая станция.
кол. хоз.—коллективное хозяйство.

**„Luettelossa“ käytettyjä lyhen-
nyksiä asutusten luonteesta.**

k. kylä—kirkonkylä.
pos.—posaadi.
ykst.—yksinäistalo.
sk.—siirtokylä.
pog.—pogost.
uk.—uutiskylä.
työl. as.—työläisasutus.
as.—asema.
pys.—pysäkki.
kas.—kasarmi.
pkas.—puolikasarmi.
par.—parakki.
vesip.—vesipumppu.
vahtit.—vahtitupa.
as. as.—rautatien asema-asutus.
mvahti.—metsävahdintupa.
mhoit.—metsänhoitajan talo.
lait.—laivalaituri.
puuvar.—puutavaravarasto.
ntila.—neuvostotila.
sähköas.—sähköasema.
m. työm.—metsätyömaa.
lkoti.—lastenkoti.
m. torp.—metsätorppa.
asut.—asutus.
hm. as.—hydro-meteorologinen asema.
kol. tal.—kollektiivitalous..

№№ по пор. Järj. №	Общий Yleinen	По сельсовету Kyläneuvost.	Наименование населенного пункта Asutusten nimi	Тип населенного пункта Asutuksen luonne	Общее число—Yhteensä					Из общего числа населения Koko väkiluvusta										
					Хозяйств Talouksia		В них населения Niissä asukkaita			Русских Venäläisiä	Карел Karjalaisia	Финнов Suomalais.	Прочих Muita							
					Крестьянск. Talour.	Не крест. Muita	Мужчин Miehiä	Женщин Naisia	Итого Yhteensä											
1. Кестенгский район, с. Кестеньга																				
1. Kiestingin piiri, Kiestingin kylä																				
<i>I. Руюзерский сельск. сов., д. Руюзеро</i>																				
<i>I. Ruqajärven kyläneuvosto, Ruva</i>																				
1	1		Ниemi, Полуостров, (Рува, Ругозеро)— Niemi (Ruva)—n'emi (ruva)	дер. kylä	18	2	59	70	129	—	128	1	—							
2	2		Руван-ниска, Зашейка, Зашеек (Рува, Ру- гозеро)—Ruvanniska (Ruva)	»	2	—	6	11	17	—	17	—	—							
3	3		Шуари, Саари, (Остров (Рува, Ругозеро)) Saari (Ruva)—saari (ruva)	»	14	19	65	35	100	22	75	3	—							
4	4		Чекка (Рува, Ругозеро)—Tshokka (Ruva) —t's'окка (ruva)	»	9	—	26	30	56	—	51	5	—							
5	5		Тумча—Tumtsha—tumt's'a	»	35	7	95	120	215	11	195	9	—							
6	6		Укон-ниemi, Чипринга—Ukonniemi, Tship- ringa—укоп n'iemі, t's'iprinka	»	5	—	15	17	32	—	32	—	—							
7	7		Шоукело, Соколозеро—Soukelo—soukelo Итого по сельск. сов. Yhteensä kyläneuvostossa	»	16	1	42	59	101	1	100	—	—							
					99	29	308	342	650	34	598	18	—							
<i>II. Зашейский сельск. сов., д. Зашеек</i>																				
<i>Niskan kyläneuvosto, Niska</i>																				
8	1		Кундозеро, Кунтиёки, Кунтикюля—Kun- tikylä,—kuntikylä	»	28	—	85	99	184	—	184	—	—							
9	2		Платона, Кукас'ярви—Platona, Kukasjärvi —platona, kukas jäarvi	»	3	—	17	13	30	—	30	—	—							
10	3		Петрасаари (Платона)—Petrasaari (Pla- tona)—petra saari (platona, kukas jäarvi)	»	1	—	2	2	4	—	—	4	—							
11	4		Ниска, Зашеек, Зашейка—Niskankylä, Niska—n'iska	»	23	2	51	75	126	—	123	3	—							
12	5		Нууппа (Ниска, Зашеек)—Nuuppa (Niska)	»	1	—	2	6	8	—	8	—	—							
13	6		Уарингиранта (Ниска, Зашеек)—Uarinki- ranta (Niska)—uarinkiranta (n'iska)	»	2	—	4	3	7	—	7	—	—							
14	7		Шяюняя-ниemi (Ниска, Зашеек)—Säynöä- niemi, (Niska)—säynöä n'iemі (n'iska).	выс. ск.	1	—	2	6	8	—	8	—	—							
15	8		Хирвиениemi, Хирвинаволок—Hirvieni- mi—hirvie n'iemі	дер. kylä	14	1	45	50	95	—	95	—	—							
			Итого по сельск. сов. Yhteensä kyläneuvostossa		73	3	208	254	462	—	455	7	—							
<i>III. Оланский сельск. сов., с. Оланга</i>																				
<i>Oulangan kyläneuvosto, Oulanka</i>																				
16	1		Вартиоламби, Вартиеламби, Варталамбина —Vartiolampi—vartie lampi	»	19	1	55	83	138	—	136	2	—							
17	2		Канкайнен, Канкайзи, Боровская—Kan- kainen—kanka'n'i	»	16	—	58	58	116	—	116	—	—							
18	3		Кормох, Корманка—Kormanka	»	3	1	10	9	19	—	19	—	—							
19	4		Коштоварака, Коштовара, Коштовуара —Kostovaara—kostovoara	»	7	1	21	28	49	—	49	—	—							

№№ по пор. järj. №	Общий Yleinen	По сельсовету Kyläneuvosto	Наименование населенного пункта Asutusten nimi	Тип населенного пункта Asutuksen luonne	Общее число—Yhteensä					Из общего числа населения Koko väkiluvusta			
					Хозяйств Talouksia		В них населения Niissä asukkaita			Русских Venäläisiä	Карел Karjalaisia	Финнов Suomalais.	Прочих Muita
					Крестьянск. Talonp.	Не крест. Muita	Мужчин Miehiä	Женщин Naisia	Итого Yhteensä				
20	5		Оланга, Оуланга—Oulanga—oulunka . . .	село kirk.	38	14	107	117	224	6	200	18	—
21	6		Таво, Таваньга, Туаво—Taavo—toavo . . .	дер. kylä*	9	—	27	26	53	—	53	—	—
			Итого по сельск. сов. Yhteensä kyläneuvostossa		92	17	278	321	599	6	573	20	—
<p align="center"><i>IV. Лайдосалмский сельский совет, д. Софьянга Laitasalmen kyläneuvosto, Sohjanansuu</i></p>													
22	1		Лайдасалма, Лайдошалми — Laitasalmi —laita salmi	»	30	4	71	93	164	3	161	—	—
23	2		Пончи, Понченское устье, Понченшуу— Pontsi—pont't's'i, pont's'in suu	»	7	—	18	14	32	—	32	—	—
24	3		Коваранда (Тунгозеро, Кананайни)— Kovaranta (Kananainen)—kova ranta (kananain'i)	»	3	—	10	11	21	—	21	—	—
25	4		Тунгозеро, Кананайни—Kananainen—ka- nanain'i	»	11	5	29	28	57	4	53	—	—
26	5		Лоасарилан-пуоли (Софьянга)—Loasari- lanpuoli (Sohjanansuu)—luazarilan pu- oli (sohjanan suu)	»	6	6	11	15	26	8	18	—	—
27	6		Софьянга, Сохьянаншуу — Sohjanansuu —sohjanan suu	»	22	2	29	51	80	3	77	—	—
			Итого по сельск. сов. Yhteensä kyläneuvostossa		79	17	168	212	380	18	362	—	—
<p align="center"><i>V. Елетозерский сельский совет, д. Елетозеро Jelettijärven kyläneuvosto, Jelettijärvi</i></p>													
28	1		Елетозеро, Елетьярви—Jelettijärvi—ielet't'i järvi.	»	28	1	84	95	179	1	178	—	—
29	2		Метчипелто (Елетозеро)—Metsäpelto (Jelet- tijärvi)—met't's'i pelto (ielet't'i järvi)	»	3	1	12	17	29	—	29	—	—
30	3		Онтолан-ниemi (Елетозеро) — Onttolan- niemi (Jelettijärvi)—onttolan n'iemi (ielet't'i järvi)	»	8	3	28	28	56	2	50	4	—
31	4		Порониemi (Елетозеро)—Poroniemi (Jelet- tijärvi)—pora n'iemi (ielet't'i järvi)	»	2	—	9	8	17	—	17	—	—
32	5		Юрин-ниemi (Елетозеро)—Jurinniemi (Je- lettijärvi)—jürin n'iemi, (ielet't'i järvi).	»	9	—	28	37	65	—	65	—	—
33	6		Ламакавоара, Ламаваара — Lamavaara —lama voara	»	6	—	27	22	49	—	49	—	—
34	7		Лейпяниemi, Хлебнаволок — Leipäniemi —leipä n'iemi	»	7	—	19	20	39	—	39	—	—
35	8		Окунева-губа, Ахвен лакши—Ahvenlahti —ahven laksi	»	25	2	74	93	167	—	167	—	—
36	9		Северное Большое озеро—Pohjois-Suuri- järvi	»	17	6	58	48	106	15	91	—	—
37	10		Хейня-ярви, Сенозеро—Heinäjärvi—heinä järvi	»	41	—	125	141	266	—	266	—	—
38	11		Айкайс-ниemi (Сенозеро) — Aikaisniemi —aikais n'iemi (heinä järvi)	»	4	—	18	12	30	—	30	—	—
39	12		Шоапка-ярви, Шапкозеро — Saapka järvi —soapka järvi	»	11	2	27	36	63	—	63	—	—

№№ по пор. Järj. №	№№ по сельсовету Kyläneuvosto	Наименование населенного пункта Asutusten nimi	Тип населенного пункта Asutuksen luonne	Общее число—Yhteensä					Из общего числа населения Koko väkiluvusta				
				Хозяйств Talouksia		В них населения Niissä asukasta			Русских Venäläisiä	Карел Karjalaisia	Финнов Suomalais.	Прочих Muita	
				Крестьянск. Talouk.	Не крест. Muita	Мужчин. Miehiä	Женщин. Naisia	Итого Yhteensä					
40	13	Нииканан-кота (Шоапка-ярви)—Niikanan-kota (Saarkajärvi)—n'iikkanaan kota (soарка järvi)	дер. kylä	6	—	20	23	43	—	43	—	—	—
41	14	Шуури Шаари, Притча-Шаари, Притча остров—Suurisaari—prit't's'a soari	»	6	—	20	20	40	—	40	—	—	—
42	15	Шяркниемеи, Тикшозеро — Särkiniemi —särki n'iemі	»	22	1	78	83	161	—	161	—	—	—
		Итого по сельск. сов. Yhteensä kyläneuvostossa		195	16	627	683	1310	18	1288	4	—	—
<i>VI. Кестенский сельский совет, с. Кестенья Kiestingin kyläneuvosto, Kiestinki.</i>													
43	1	Кестенья, Кiestинки — Kiestinki—kies-t'inki	село kirk.	29	14	90	80	170	11	139	17	1	(*)
44	2	Каурума (Кестенья)—Kauruma (Kiestin-ki)—kauruma (kiest'inki)	дер. kylä	10	2	23	18	41	1	40	—	—	—
45	3	Ниэмеля (Кестенья)—Niemelä (Kiestinki)	»	2	—	7	8	15	—	15	—	—	—
46	4	Ранта (Кестенья)—Ranta (Kiestinki)	»	8	4	22	27	49	—	41	8	—	—
47	5	Коккосалма—Kokkosalmi—kokko salmi	»	24	1	56	76	132	—	132	—	—	—
48	6	Киеккиниеми (Коккосалма)—Kiekkiniemi (Kokkosalmi)—kiekki n'iemі (kokko salmi)	»	2	—	6	7	13	—	13	—	—	—
49	7	Кябяли, Кябель, Купозеро — Käräli —käräli	»	19	2	38	64	102	2	94	6	—	—
50	8	Лахти, Никольская губа, Микон-лахти, Мииккулан-лакши—Lahti—miikkulan laksi	»	17	—	67	65	132	—	132	—	—	—
		Итого по сельск. сов. Yhteensä kyläneuvostossa		111	23	309	345	654	14	606	31	1	(*)
<i>VII. Лохиваракский сельский совет, д. Лохуба Lohivaaran kyläneuvosto, Lohilahti</i>													
51	1	Воара, Лохи-воара, Спасварака — Lohi-vaara—lohi voara	»	23	1	61	59	120	—	120	—	—	—
52	2	Ламбаш-губа, Лам ахайни—Lamrahainen —lamraha'n'i	»	18	1	46	51	97	—	97	—	—	—
53	3	Лиинамаа, Лиинамоа—Liinamaa—liinamaa	»	4	—	14	20	34	—	34	—	—	—
54	4	Лохилакши, Логогуба, Лохгуба—Lohilahti —lohi laksi	»	21	3	50	57	107	—	107	—	—	—
55	5	Нильмилакши, Нильмагуба — Nilmilahti —n'il'mi laksi	»	7	—	13	16	29	—	29	—	—	—
56	6	Салмаваара, Шалми, Шалмивоара—Salmi-vaara—salmi voara	»	4	—	17	13	30	—	30	—	—	—
57	7	Челма-губа, Челма—Tshelmo—t's'elmo	»	2	—	1	4	5	—	5	—	—	—
		Итого по сельск. сов. Yhteensä kyläneuvostossa		79	5	202	220	422	—	422	—	—	—
<i>VIII. Лоюваракский сельский совет, д. Лоюварака Vaarakylän kyläneuvosto, Vaarakylä</i>													
58	1	Валазрека, Валас'ёки —Valasjoki—valais ioki	»	16	—	22	37	59	—	59	—	—	—

№№ по пор. Jarj. №	№№ по сельсовету Kyläneuvosto	Наименование населенного пункта Asutusten nimi	Тип населенного пункта Asutuksen luonne	Общее число—Yhteensä					Из общего числа населения Koko väkiluvusta			
				Хозяйств Talouksia		В них населения Niissä asukkaita			Русских Venäläisiä	Карел Karjalaisia	Финнов Suomalais.	Прочих Muita
				Крестьянск. Talopr.	Не крест. Muita	Мужчин Miehiä	Женщин Naisia	Итого Yhteensä				
59	2	Пияттёйля, (Валазрека)—Piettöilä (Valasjoki)—piett ila (valas ioki)	дер. kylä	6	—	16	17	33	—	33	—	—
60	3	Кизрека, кис'ёки—Kiisjoki—kiis ioki	»	32	1	75	87	162	—	162	—	—
61	4	Логоварака, Вааракюля—Vaarakylä—voara kylä	»	36	3	68	105	173	—	169	4	—
62	5	Южное Большое озеро, Шуви-Шууриярви — Suvi-Suurijärvi—suvi suuri järvi	»	16	1	20	40	60	—	60	—	—
		Итого по сельск. сов. Yhteensä kyläneuvostossa		106	5	201	286	487	—	483	4	—
		Всего по району Kaikkiaan piirissä		834	115	2301	2663	4964	90	4787	84	1 *)
<p>2. Ухтинский район, село Ухта 2. Uhtuan piiri Uhtuan kylä</p> <p><i>1. Кушевандский сельский совет, дер. Кушеванда</i> <i>1. Suvannon kyläneuvosto, Suvanto</i></p>												
63	1	Аккала—Akkala—akkala	д. р. kylä	8	—	26	28	54	—	54	—	—
64	2	Катошламба—Katoslampi—katos lampi	»	4	—	13	9	22	—	22	—	—
65	3	Киимас'ярви, Топозеро, Нарвиев двор— Kiimasjärvi—kiimais järvi	»	12	1	35	39	74	—	73	—	1
66	4	Корпиозеро—Korpiljärvi—korpi järvi	»	4	—	10	14	24	—	24	—	—
67	5	Кутунен, Кутуни—Kutunen—kutun'i	»	8	1	19	17	36	—	36	—	—
68	6	Кушеванда—Suvanto—suvanto	»	26	1	70	79	149	—	148	1	—
69	7	Лиманиеми—Limaniemi—lima n'iemä	выс. sk.	1	—	1	6	7	—	7	—	—
70	8	Макариела—Makariela—makariela	дер. kylä	2	—	8	7	15	—	15	—	—
71	9	Тухкала, Шайвозеро—Tuhkala—tuhkala	»	15	2	38	49	87	1	86	—	—
72	10	Ахонваага (Тухкала, Шайвозеро)—Ahonvaara, (Tuhkala)—ahon voara (tuhkala)	»	3	—	9	8	17	—	17	—	—
73	11	18 верст от Шайвозера — 18 virstaa Ahonvaarasta	лес. п. m.työm.	—	2	2	—	2	2	—	—	—
		Итого по сельск. сов. Yhteensä kyläneuvostossa		83	7	231	256	487	3	482	1	1
<p><i>II. Тухтозерский сельский совет, село Тухтозеро</i> <i>II. Pistojärven kyläneuvosto, Pistojärvi</i></p>												
74	1	Аншанаволок—Ansaniemi—ansa n'iemä	дер. kylä	2	—	2	7	9	—	9	—	—
75	2	Кандонаволок—Kantoniemi—kanto n'iemä	»	16	—	40	42	82	—	82	—	—
76	3	Лапинлакши—лахти—Lapinlaksi—lapinlaksi	выс. sk.	1	—	3	4	7	—	7	—	—
77	4	Мальвианини—Malviainen—malvien'i	дер. kylä	5	—	14	8	22	—	22	—	—
78	5	Охта—Ohta—ohtu	»	16	—	49	51	100	—	96	4	—
79	6	Тирозеро—Tiiro—t'iro	»	17	5	68	60	128	—	125	—	3
80	7	Елки (Тирозеро)—Olkku (Tiiro)—ol'kku (t'iro)	»	4	—	11	9	20	—	20	—	—
81	8	Лехтоваара (Тирозеро)—Lehtovaara (Tiiro)—lehto voara (t'iro)	»	1	—	4	2	6	—	6	—	—

№№ по пор. Järj.	Общий Yleinen	По сельсовету Kyläneuvost.	Наименование населенного пункта Asutusten nimi	Тип населенного пункта Asutuksen luonne	Общее число — Yhteensä					Из общего числа населения Koko väkiluvusta			
					Хозяйств Talouksia		В них населения Niissä asukkaita						
					Крестьянск. Talopr.	Не крест. Muita	Мужчин Miehiä	Женщин Naisia	Итого Yhteensä	Русских Venäläisiä	Карел Karjalaisia	Финнов Suomalais.	Прочих Muita
82	9		Хямехенвоара (Тирозеро)—Hamehenvaara (Tiiro)—hamehen voara (t'iro) . . .	дер. kylä	1	1	6	4	10	—	10	—	—
83	10		Тихтозеро—Pistojärvi—pisto järvi . . .	кirkkonk.	25	18	85	66	151	11	135	5	—
84	11		Ваара, (Тихтозеро)—Vaara (Pistojärvi)—voara (pisto järvi)	дер. kylä	2	1	8	5	13	—	13	—	—
85	12		Вожмосальма (Тихтозеро)—Vuosma (Pistojärvi)—vuosma (pisto järvi)	»	3	1	12	10	22	—	22	—	—
86	13		Конту (Тихтозеро)—Kontu (Pistojärvi)—kontu (pisto järvi)	»	4	—	7	9	16	—	16	—	—
87	14		Куусиниеми (Тихтозеро)—Kuusiniemi (Pistojärvi)—kuusi n'iemі (pisto järvi)	»	3	—	9	12	21	—	21	—	—
88	15		Хирвисальма, Сальма—Salmi, Hirvisalmi—hirvi salmi	»	7	—	12	24	36	—	25	11	—
89	16		Каллиоярви (Хирвисальма)—Kalliojärvi (Hirvisalmi)—kal'l'ivo järvi (hirvi salmi)	»	1	—	3	3	6	—	6	—	—
90	17		Куусиниеми (Хирвисальма)—Kuusiniemi (Hirvisalmi)—kuusi n'iemі (hirvi salmi)	»	1	—	7	2	9	—	9	—	—
91	18		Хяме, бывш. Войкула—Häme—häme . . .	»	11	1	38	41	79	3	76	—	—
92	19		Каамотти (Хяме)—Kaamotti (Häme)—kaamot't'i (häme)	»	4	—	12	10	22	—	22	—	—
93	20		Петраниеми (Хяме)—Petraniemi (Häme)—petra n'iemі (häme)	»	3	1	8	6	14	—	11	3	—
94	21		Пииксиниеми (Хяме)—Piiksinieми (Häme)—piiksin n'iemі (häme)	»	2	—	3	5	8	—	8	—	—
95	22		Сууриниеми (Хяме)—Suuriniemi (Häme)—suuri n'iemі (häme)	»	1	—	2	5	7	—	7	—	—
			Итого по сельск. сов. Yhteensä kyläneuvostossa		130	28	403	385	788	14	748	23	3
<p align="center"><i>III. Войницкий сельский совет, дер. Войницы</i> <i>III. Vuonnisen kyläneuvosto, Vuonninen</i></p>													
96	1		Ая-губа, Ваюолакши—Vajuolahti—vajuolaksi	дер. kylä	5	2	13	20	33	—	33	—	—
97	2		Ваарала (Войницы)—Vaarala (Vuonninen)—voarala (vuon'n'in'i)	»	20	4	42	54	96	—	96	—	—
98	3		Рииколанниемеми (Войницы)—Riikolanniemі (Vuonninen)—ri'kol'an n'iemі vuon'n'in'i)	»	10	—	25	34	59	—	59	—	—
99	4		Терпаннамиемеми (Войницы)—Terpananniemі (Vuonninen)—terpanan n'iemі (vuon'n'in'i)	»	21	1	43	64	107	—	107	—	—
100	5		Тервасенлакши (Войницы)—Tervasenlah-ti (Vuonninen)—tervasen laksi (vuon'n'in'i)	»	12	—	38	53	91	—	91	—	—
101	6		Чяркянлакши (Войницы)—Tshärkkälän-lahti—t'särkkälän laksi (vuon'n'in'i)	»	24	1	58	65	123	—	122	1	—
102	7		Корпивоара—Korpivaara—korpi voara	хут. ukst.	1	—	5	5	10	—	10	—	—
103	8		Корпярви, Корпиозеро—Korpijärvi—korpi järvi	дер. kylä	8	—	25	30	55	—	55	—	—
104	9		Куотку, Куоткуо—Kuotkuo—kuotkuo	хут. ukst.	1	—	4	4	8	—	8	—	—

№№ по пор. Järj. №	Общий Yhteinen	По сельсовету Kyläneuvosto	Наименование населенного пункта Asutusten nimi	Тип населенного пункта Asutuksen luonne	Общее число—Yhteensä					Из общего числа населения Koko väkiluvusta			
					Хозяйств Talouksia		В них населения Niissä asukkaita			Русских Venäläisiä	Карел Karjalaisia	Финнов Sumalais.	Прочих Muita
					Крестьянск. Talopr.	Не крест. Muita	Мужчин Michiä	Женщин Naisia	Итого Yhteensä				
105	10		Лонга, Лонка—Lonkka Ionkka	дер. kvlä	5	—	17	20	37	—	30	7	—
106	11		Ойнашниеми—Oinasniemi—oinas n'iemä	»	4	—	12	8	20	—	20	—	—
107	12		Писсоншуу Pistonsuu—pisson suu	хут. ukst.	1	—	3	4	7	—	7	—	—
			Итого по сельск. сов. Yhteensä kyläneuvostossa		112	8	285	361	646	—	638	8	—
IV. Ухтинский сельский совет, село Ухта IV. Uhtuan kyläneuvosto, Uhtua													
108	1		Керкиешь, Керкиеля, Керккия—Kerkkies—kerkkies	выс. sk.	3	1	9	8	17	—	17	—	—
109	2		Палониemi (Микколя)—Paloniemi (Mikkola)—palo n'iemä (mikkola)	хут. ukst.	1	—	3	2	5	—	—	—	—
110	3		Каркиениemi (Регозеро)—Korkieniemi (Röhö)—korkie n'iemä (röhö)	дер. kylä	4	—	6	9	15	—	15	—	—
111	4		Маталаниemi (Регозеро)—Matalaniemi (Röhö)—matala n'iemä (röhö)	»	12	3	37	44	81	—	81	—	—
112	5		Микин-ниemi (Регозеро)—Mikinniemi (Röhö)—mikin n'iemä (röhö)	хут. ukst.	1	—	6	7	13	—	13	—	—
			Стафейла, Стафелла—Stafeila—stafeila	выс. sk.	3	—	7	10	17	—	17	—	—
113	6		Алапия (Ухта, Ламинпхья)—Alapää—ala piä	дер. kylä	6	12	29	34	63	3	24	19	3 *)
114	7		Воашиланпя (Ухта, Ламминпхья)—Vaassilanpää (Uhtua)—vaassilan piä	»	3	14	49	34	83	3	5	28	— *)
115	8		Иссаккала (Ухта—Рюхья)—Issakkala (Uhtua)—issakkala	»	8	13	36	27	63	6	41	15	1
116	9		Иуталанпуоли (Ухта, Ламминпхья)—Iutalanpuoli (Uhtua)—iutalan puol'i	»	6	44	55	60	115	4	44	50	— *)
117	10		Кармушлаhti-лакши (Ухта)—Kormuslahti (Uhtua)—kormus laksä	хут. ukst.	1	—	3	1	4	—	—	4	—
118	11		Ликопия (Ухта)—Likopää (Uhtua)—liko piä	дер. kylä	25	50	92	72	164	17	88	58	1
119	12		Мииткала (Ухта, Рюхья)—Miitkala (Uhtua)—miitkala	»	8	23	30	38	68	4	36	27	1
120	13		Ояланперя (Ухта, Ламминпхья)—Ojalanperä (Uhtua)—oialan perä	»	10	17	30	41	71	17	33	21	—
121	14		Нискакоски (Ухта)—Niskakoski (Uhtua)—n'iska koski	э. ст. sähkö as.	2	2	4	—	4	—	3	1	—
122	15		Партолянья (Ухта, Ламминпхья)—Partolanpää (Uhtua)—partolan piä	дер. kylä	16	35	62	59	121	1	49	69	2
123	16		Пашин-воара (Ухта, Ламминпхья)—Pasinvaara (Uhtua)—pasin voara	»	2	—	4	4	8	1	—	7	—
124	17		Рюхья (Ухта)—Ryhjä (Uhtua)—rühjä	»	13	52	73	65	138	16	58	59	1
125	18		Рятуля (Ухта, Рюхья)—Rätylä (Uhtua)—rätülä	»	3	39	42	51	93	14	30	41	8
126	19		Шавилошо (Ухта)—Saviloso (Uhtua)—saviloso	хут. ukst.	1	1	2	1	3	—	—	2	1
127	20		Шойкон-лиэтэ (Ухта)—Soikonliete (Uhtua)—soikon l'ieteh	»	2	—	4	1	5	—	1	4	—
128	21		Чикша—Tshiksa? Tsiksa?—t's'iksa	дер. kylä	14	1	30	39	69	—	69	—	—
129	22		Икнатанваара-воара (Чикша)—Iknatanvaara (Tshiksa)—iknatan voara (t's'iksa)	хут. ukst.	1	—	3	2	5	—	5	—	—
130	23		Куушинеми, Куусинеми (Чикша)—Kuusiniemi (Tshiksa)—kuusi n'iemä (t's'iksa)	»	1	—	6	6	12	—	12	—	—
131	24												

№№ по пор. järj. №	Общий Yleinen	По сельсовету Kyläneuvost.	Наименование населенного пункта Asutusten nimi	Тип населенного пункта Asutuksen luonne	Общее число—Yhteensä					Из общего числа населения Koko väkiluvusta				
					Хозяйств Talouksia		В них населения Niissä asukkaita			русских Venäläisiä	Карел Karjalaisia	Финнов Suomalais.	Прочих Muita	
					Крестьянск. Talonp.	Не крест. Muita	Мужчин Miehiä	Женщин Naisia	Итого Yhteensä					
132	25		Шиппала, Шипола, Шиппола (Чикша)— Sippila (Tshiksa) Итого по сельск. сов. Yhteensä kyläneuvostossa.	выс. sk.	4	—	4	10	14	5	9	—	—	
			<i>V. Луусалмский сельский совет, дер. Хайкола</i> <i>V. Luusalmen kyläneuvosto, Haihola</i>		150	307	626	625	1251	90	656	405	18	*)
133	1		Луусальми, Луусальма — Luusalmi—luu salmi.	дер. kylä	19	—	38	38	76	—	72	4	—	
134	2		Каклалакши-лахти, Каулалакши (Луу- салми)—Kaulalahti—kakla laksi	хут. ykst.	1	—	3	5	8	—	8	—	—	
135	3		Микколя—Mikkola—mikkol'a	выс. sk.	2	—	6	7	13	—	13	—	—	
136	4		Нурмилакши-лахти-лакша — Nurmilahti —nurmi laksi	дер. kylä	17	—	29	44	73	—	73	—	—	
137	5		Хайкола, Иохкола — Haihola—iohkol'a haihol'a	”	16	8	48	46	94	8	86	—	—	
138	6		Шомбозеро, Шомбоярви — Sompajärvi —sompa järvi Итого по сельск. сов. Yhteensä kyläneuvostossa.	”	18	1	42	52	94	—	94	—	—	
			<i>VI. Каменозерский сельский сов. дер. Латваозеро</i> <i>Kivijärven kyläneuvosto. Latvajärvi</i>		73	9	166	192	358	8	346	4	—	
139	1		Каменозеро, Кивиярви, Каменное озеро— Kivijärvi—kivi järvi	”	20	2	55	61	116	4	106	6	—	
140	2		Вялиахо (Каменозеро) — Väliaho (Kivi- järvi)—väl'i aho (kivi järvi)	хут. ykst.	1	—	3	6	9	—	9	—	—	
141	3		Ильвесваара-воара (Каменозеро)—Ilves- vaara (Kivijärvi)—ilves voara (kivi järvi)	дер. kylä	5	—	11	14	25	—	25	—	—	
142	4		Лухтала (Каменозеро)—Luhtala (Kivijär- vi)—luhtala (kivi järvi)	хут. ykst.	1	—	2	2	4	—	4	—	—	
143	5		Марьяваара-воара (Каменозеро)—Marja- vaara (Kivijärvi)	дер. kylä	2	—	8	9	17	—	17	—	—	
144	6		Поахкомиенвоара (Каменозеро) Пахома- ва гора—Paahkomienvaara (Kivijärvi) —paahkomienvoara (kivi järvi)	”	11	1	38	33	71	—	71	—	—	
145	7		Тёршяме, Тёржямё (Каменозеро)—Tørsä- mö (Kivijärvi)—tørsämö (kivi järvi)	”	3	—	4	6	10	—	10	—	—	
146	8		Филиловара, Хилипянвуара (Каменозеро) —Hilipänvaara (Kivijärvi)—hil'ipän voara (kivi järvi)	”	3	—	8	8	16	—	16	—	—	
147	9		Латваозеро, Латвоярви, Ладвозеро— Latvajärvi—latva järvi	”	29	4	81	81	165	1	164	—	—	
148	10		Ала-Лапукка (Латваозеро)—Ala—Lapukka (Latvajärvi)—ala lapukka (latva järvi)	”	2	1	6	6	12	—	12	—	—	
149	11		Васонваара-воара, Важен-вара (Латваозе- ро)—Vasonvaara (Latvajärvi)—vason voara (latva järvi)	дер. kylä	10	—	23	24	47	—	47	—	—	
150	12		Колханги (около Латва-озера)—Kolhans (Latvajärven lähettyvillä).	лес. п. m. työm.	—	3	3	—	3	3	—	—	—	

№№ по пор. Järj. №	Общий Yleinen	По сельсовету Kyläneuvosto	Наименование населенного пункта Asutusten nimi	Тип населенного пункта Asutuksen luonne	Общее число—Yhteensä					Из общего числа населения			
					Хозяйств Talouksia		В них населения Niissä asukkaita			Koko väkiluvusta			
					Крестьянск. Talonp.	Не крест. Muita	Мужчин Miehiä	Женщин Naisia	Итого Yhteensä	Русских Venäläisiä	Карел Karjalaisia	Финнов Suomalaisia	Прочих Muita
151	13		Кошшинвоара (Латваозеро)—Kossinvaara (Latvajärvi)—kossin voara (latva järvi)	дер. kylä	2	—	7	5	12	—	12	—	—
152	14		Куйккапуро (Латваозеро)—Kuikkapuro (Latvajärvi)—kuikkapuro (latva järvi)	„	3	—	7	7	14	—	14	—	—
153	15		Няуваара-воара (Латваозеро)—Nauvaara (Latvajärvi)—n'au voara (latva järvi)	„	9	—	23	25	48	—	48	—	—
154	16		Расинваара (Латва-озеро)—Rasinvaara (Latvajärvi)	хут. ykst.	1	—	4	4	8	—	8	—	—
155	17		Рюжанваара-воара—(Латваозеро)—Rysävaara (Latvajärvi)—rusä voara (latva järvi)	дер. kylä	2	—	9	5	14	—	14	—	—
156	18		Сяркиваара-воара (Латваозеро)—Särki-vaara (Latvajärvi)—särki voara (latva järvi)	„	5	1	9	14	23	—	23	—	—
157	19		Уля-Лапукка (Латваозеро)—Ylä-Lapukka (Latvajärvi)—ülä lapukka (latva järvi)	„	2	—	11	6	17	—	17	—	—
158	20		Хаапавара (Латваозеро)—Haapavaara, (Latvajärvi)—hoara voara (latva järvi)	„	14	—	35	41	76	—	76	—	—
159	21		Шавиранта (Латва-озеро)—Saviranta (Latvajärvi)—savi ranta (latva järvi)	„	2	—	8	4	12	—	12	—	—
			Итого по сельск. сов. Yhteensä kyläneuvostossa		127	12	355	364	719	8	705	6	—
VII. Помалакшский сельский совет, дер. Помалакша Ponkalahten kyläneuvosto, Ponkalahti													
160	1		Венеярви, Венех'ярви Суднозеро—Venejärvi—veneh järvi	„	25	3	61	81	142	2	139	1	—
161	2		Витча-лахти-лакши (Венеярви)—Vitsalahti (Venejärvi)—vit't's'a laks'i (veneh järvi)	хут. ykst.	—	1	2	2	4	—	4	—	—
162	3		Витча-ниemi (Венех'ярви)—Vitsaniemi (Venejärvi)—vit't's'a n'iem'i (veneh järvi)	дер. kylä	2	—	6	5	11	—	11	—	—
163	4		Витчаярви (Венеярви)—Vitsajärvi (Venejärvi)—vit't's'a järvi (veneh järvi)	„	2	—	3	3	6	—	6	—	—
164	5		Каллиолахти-лакши (Венеярви)—Kallio- lahti (Venejärvi)—kal'l'ivo laks'i (ve- neh järvi)	выс. sk.	2	—	6	6	12	—	12	—	—
165	6		Кохтаранта (Венеярви)—Kohtaranta (Ve- nejärvi)—kohta ranta (veneh järvi)	хут. ykst.	1	—	3	6	9	—	9	—	—
166	7		Куйкка (Венеярви, Суднозеро)—Kuikka (Venejärvi)—kuikka (veneh järvi)	посел. asut.	2	—	7	4	11	—	11	—	—
167	8		Нискала (Венех'ярви, Суднозеро)—Niskala (Venejärvi)—n'iskala (veneh järvi)	дер. kylä	3	—	14	9	23	—	23	—	—
168	9		Онкипоткома (Венеярви)—Onkipotkamo (Venejärvi)—onki potkamo (veneh järvi)	хут. ykst.	1	—	4	5	9	—	9	—	—
169	10		Суо-лахти-лакши (Венех'ярви, Суднозе- ро)—Suolahti (Venejärvi)—suo laks'i	дер. kylä	2	—	6	7	13	—	13	—	—
170	11		Хуухтиниemi (Венеярви)—Huuhtiniemi (Venejärvi)—huuht'i n'iem'i	„	1	2	15	9	24	—	24	—	—
171	12		Вирта (Кёйнас-ярви)—Virta (Köynäsjärvi), —virta (koï'näs järvi)	„	2	—	5	2	7	—	7	—	—
172	13		Иохиниemi (Кёйнас-ярви)—Iohiniemi (Kö- ynäsjärvi), —iouhi n'iem'i (koï'näs järvi)	хут. ykst.	1	—	4	3	7	—	7	—	—

№№ по пор. Järj. №	Общий Yleinen	По сельсовету Kyläneuvosto	Наименование населенного пункта Asutusten nimi	Тип населенного пункта Asutuksen luonne	Общее число—Yhteensä					Из общего числа населения Koko väkiluvusta			
					Хозяйств Talouksia		В них населения Niissä asukkaita			Русских Venäläisiä	Карел Karjalaisia	Финнов Suomalais.	Прочих Muita
					Крестьянск. Taloukr.	Не крест. Muita	Мужчин Miehiä	Женщин Naisia	Итого Yhteensä				
173	14		Мелкая губа, Мёлккё—Mölkkö-mölkkö	дер. kylä	12	1	33	43	76	—	76	—	—
174	15		Поньга-губа, Поньга-лахти-лакши— Ponkalahti-ponka laksi	„	25	—	62	84	146	—	146	—	—
175	16		Максима (Поньга-лахти, Поньгагуба, Понкалакши) — Maksima (Ponkalahti) — maksima (ponka laksi)	„	4	—	12	10	22	—	22	—	—
176	17		Шиикатайпале, Шиикатайвал (Понкалакши, Поньгагуба) — Siikataipale (Ponkalahti) — siika taival (ponka laksi)	хут. ukst.	1	—	7	4	11	—	11	—	—
			Итого по сельск. сов. Yhteensä kyläneuvostossa		86	7	250	283	533	2	530	1	—
<p align="center"><i>VIII. Вокнаволоцкий сельский совет, с. Вокнаволок Vuokkiniemen kyläneuvosto, Vuokkiniemi</i></p>													
177	1		Вокнаволок, Вуоккиниemi—Vuokkiniemi — vuokki n'iemі	село kirk.	25	29	52	116	168	19	123	19	7
178	2		Каллиолампи, Калливолампи (Вокнаволок) — Kalliolampi (Vuokkiniemi) — kal'Pivo lampi (vuokki n'iemі)	хут. ukst.	1	—	3	2	5	—	5	—	—
179	3		Каскала-ля, Касколя (Вокнаволок) — Kaskola (Vuokkiniemi) — kaskol'a (vuokki n'iemі)	дер. kylä	17	—	30	43	73	—	73	—	—
180	4		Кююрёля-Кюрёля (Вокнаволок) — Куургёля (Vuokkiniemi) — küürol'a (vuokki n'iemі)	„	8	—	28	29	57	6	51	—	—
181	5		Ламмас'ярви (Вокнаволок) — Lammajärvi (Vuokkiniemi) — lammajärvi (vuokki n'iemі)	„	11	4	22	44	66	—	66	—	—
182	6		Левие лахти-лакши (Вокнаволок) — Levie lahti (Vuokkiniemi) — levie laks'i (vuokki n'iemі)	„	2	—	6	8	14	—	14	—	—
183	7		Ливоншуу-суу (Вокнаволок) — Livonsuu (Vuokkiniemi) — livon suu	хут. ukst.	1	—	1	2	3	—	3	—	—
184	8		Матэронмоа (Вокнаволок) — Materonmaa (Vuokkiniemi) — materon moa (vuokki n'iemі)	„	1	—	2	4	6	—	6	—	—
185	9		Маткалампи (Вокнаволок) — Matkalampi (Vuokkiniemi) — matka lampi (vuokki n'iemі)	„	1	—	4	4	8	—	8	—	—
186	10		Палониemi (Вокнаволок) — Paloniemi (Vuokkiniemi) — palo n'iemі (vuokki niemi)	дер. kylä	2	—	8	5	13	—	13	—	—
187	11		Ремшула (Вокнаволок) — Remsula (Vuokkiniemi)	„	19	3	34	29	63	—	54	9	—
188	12		Риихи-лахти, лакши (Вокнаволок) — Riihilah-ti (Vuokkiniemi) — riihi laksi (vuokki n'iemі)	„	1	—	4	4	8	—	8	—	—
189	13		Сельвана (Вокнаволок) — Selvana (Vuokkiniemi) — sel'vana (vuokki niemi)	»	10	1	13	32	45	—	45	—	—
190	14		Тухканиemi (Вокнаволок) — Tuhkaniemi (Vuokkiniemi) — tuhka n'iemі (vuokki n'iemі)	»	3	—	8	7	15	—	15	—	—
191	15		Котеро—Kotero-kotero.	»	5	—	17	16	33	—	33	—	—
192	16		Пиртилахти-лакши, Пиртигуба—Pirttilah-ti—pirt'ti' laksi	»	20	—	32	37	69	—	69	—	—

№№ по пор. järj. №	Общий Yleinen	По сельсовету Kyläneuvost.	Наименование населенного пункта Asntusten nimi	Тип населенного пункта Asutuksen luonne	Общее число—Yhteensä					Из общего числа населения Koko väkiluvusta			
					Хозяйств Talouksia		В них населения Niissä asukkaita			Русских Venäläisiä	Карел Karjalaisia	Финнов Suomalaisia	Прочих Muita
					Крестьянск. Talouk.	Не крест. Muita	Мужчин Miehiä	Женщин Naisia	Итого Yhteensä				
193	17		Тайпаленшуу (Пиртилахти)—Taipalensuu (Pirttilahti)—taipalen suu (pirt't'i laksi)	дер. kylä	5	—	6	12	18	—	18	—	—
194	18		Пиэшуньга—Piesunki	лес. п. м. työm.	—	1	1	3	4	—	—	4	—
195	19		Пиэшунки—Piesunki—piesunki.	дер. kylä	5	—	18	11	29	—	29	—	—
196	20		Риинуоярви, Риноярви—Riinuojärvi—rii- nuo järvi	»	3	—	10	9	19	—	19	—	—
197	21		Талвиайсниеми — Talvijaisniemi—talvi iais n'iemі	хут. ukst.	1	—	1	5	6	—	6	—	—
198	22		Толлорека, Толлонёки—Tollonjoki—tol- lon ioki	дер. kylä	30	2	62	76	138	—	131	7	—
199	23		Вирта (Толлонёки)—Virta (Tollonjoki)— virta (tollon ioki	»	4	—	10	7	17	—	17	—	—
200	24		Кормила (Толлонёки)—Kormila (Tollon- joki)—kormila (tollon ioki)	»	5	1	9	20	29	—	29	—	—
201	25		Ливоярви (Толлонёки, Толлорека) — Li- vojärvi (Tollonjoki)—l'ivo järvi (tol- lon ioki)	»	5	—	10	14	24	—	24	—	—
202	26		Локина (Толлонёки)—Lokina (Tollonjoki) —lokina (tollon ioki)	»	4	—	2	7	9	—	9	—	—
203	27		Неккала (Толлонёки)—Nekkala (Tollon- joki) n'ekkala (tollon ioki)	»	3	—	5	4	9	—	9	—	—
204	28		Сника-коски, Кошки, Сигов порог (Тол- лонёки)—Siikakoski (Tollonjoki)—si- ka koski (tollon ioki)	»	3	1	8	5	13	—	13	—	—
205	29		Ценанаволок, Чена, Кен-озеро, Кёйна- сярви — Köynäsjärvi, Tsena-köünäs järvi, t's'ena	»	18	—	45	55	100	—	100	—	—
206	30		Лакхенранта, Римпиранта (Кёйнасярви)— Lahenranta, Rimpiranta (Köynäsjar- vi)—lahen ranta, rimpі ranta (kөünäs järvi	»	2	—	8	4	12	—	12	—	—
207	31		Тухкани, Тухканен (Кенасозеро)—Tuhka- nen (Köynäsjärvi)	»	2	—	3	4	7	—	4	3	—
208	32		Ютала (Кёйнасярви)—Jutala (Köynäs- järvi)—jutata (köünäs järvi)	»	6	1	17	22	39	—	39	—	—
			Итого по сельск. сов. Yhteensä kyläneuvostossa		223	43	479	640	1119	25	1045	42	7
IX. Ювалакшский сельский совет, дер. Ювалакша — Jyvälahden kyläneuvosto, Jyvälahti.													
209	1		Олеккала (Алозеро)—Olokkala (Alajärvi), —ol'okkala (ala järvi)	дер. kylä	6	—	16	16	32	—	32	—	—
210	2		Ниеми (Алозеро)—Niemi (Alajärvi)—n'iemі (ala järvi)	»	6	—	6	15	21	—	21	—	—
211	3		Перякюля (Алозеро)—Peräkylä (Alajärvi) —perä kylä (ala järvi)	дер. kylä	18	—	42	46	88	—	81	7	—
212	4		Перяля (Алозеро)—Perälä (Alajärvi)—pe- rälä (ala järvi)	»	3	2	12	13	25	—	17	3	5
213	5		Кюля-ниеми—Kyläniemi—kylä n'iemі	хут. ukst.	1	—	3	3	6	—	6	—	—
214	6		Луомайярви, Ломозеро—Luomajärvi—luoma järvi	дер. kylä	2	1	5	6	11	2	9	—	—
215	7		Хапала, Хаапала, Хаборара, Хаапаранта —Haapala, Haapavaara, Haaparanta	хут. ukst.	1	—	4	5	9	—	9	—	—

№№ по пор. järj. №	Общий Yleinen	По сельсовету Kyläneuvost.	Наименование населенного пункта Asutusten nimi	Тип населенного пункта Asutuksen luonne	Общее число—Yhteensä					Из общего числа населения Koko väkiluvusta			
					Хозяйств Talouksia		В них населения Niissä asukkaita			Русских Venäläisiä	Карел Karjalaisia	Финнов Suomalais.	Прочих Muita
					Крестьянск. Talonp.	Не крест. Muita	Мужчин Miehiä	Женщин Naisia	Итого Yhteensä				
216	8		Эноншуу-суу—Enonsuu, enon s'uu . . .	дер. kylä	5	—	8	19	27	—	27	—	—
217	9		Ваара, Воара (Ювалакша)—Vaara, (Jyväälahti)—voara (iivöä laksi)	"	9	—	17	21	38	—	32	6	—
218	10		Венахо (Ювалакша)—Veneaho? (Jyväälahti)—ven aho iivöä laksi)	"	2	—	9	3	12	—	12	—	—
219	11		Лампела (Ювалакша)—Lampela (Jyväälahti)—lampela (iivöä laksi)	выс. sk.	1	—	6	2	8	—	8	—	—
220	12		Лунды (Ювалакша)—Lunta (Jyväälahti)—lunta? (iivöä laksi)	хут. ykst.	1	—	—	2	2	—	2	—	—
221	13		Мантчө (Ювалакша)—Mantso? Mantsho? (Jyväälahti)—mant't's'o (iivöä laksi)	выс. sk.	1	—	4	3	7	—	7	—	—
222	14		Портахат (Ювалакша)—Portahat (Jyväälahti)—portahat (iivöä laksi)	дер. kylä	2	—	4	3	7	—	7	—	—
223	15		Тииликяля (Ювалакша) — Tiilikälä (Jyväälahti)—t'ii'ikkälä (iivöä laksi)	"	11	2	19	34	53	—	41	7	5
224	16		Туо-пия (Ювалакша)—Tuopää (Jyväälahti)—tuopää (iivöä laksi)	"	20	—	33	39	72	—	57	15	—
225	17		Шуури-ниemi (Ювалакша)—Suuri niemi (Jyväälahti)—suuri niemi (iivöä laksi)	выс. sk.	2	—	3	5	8	—	8	—	—
			Итого по сельск. сов. Yhteensä kyläneuvostossa		91	5	191	235	426	2	376	38	10
<p><i>Х. Бабьегубский сельский совет, дер. Бабья губа</i> <i>Akonlahden kyläneuvosto, Akonlahti.</i></p>													
226	1		Калливиониemi, Хуккашалми (Аконлахти)—Kallioniemi, Hukkasalmi (Akonlahti)—kallivo niemi (akon laksi)	хут. ykst.	1	—	5	3	8	—	8	—	—
227	2		Накрислакши-лахти (Бабья губа, Аконлахти-лакши)—Naurislahti, (Akonlahti)—nakris, laksi (akon laksi)	дер. kylä	10	—	13	22	35	—	35	—	—
228	3		Нюкюттила (Бабья губа, Аконлахти) — Nykyttilä, (Akonlahti) — n'üküt't'ilä (akon laksi)	"	14	—	22	34	56	—	56	—	—
229	4		Михейн-ваара—воара (Бабья губа, Аконлахти) — Mihheinvaara (Akonlahti)—mihhein voara (akon laksi)	хут. ykst.	1	—	3	3	6	—	6	—	—
230	5		Туллиниemi (Бабья губа, Аконлахти-лакши)—Tulliniemi (Akonlahti)—tulli niemi (akon laksi)	дер. kylä	5	1	11	11	22	—	20	2	—
231	6		Хуккашалми (Бабья губа, Аконлахти-лакши)—Hukkasalmi (Akonlahti)	"	4	—	3	14	17	—	17	—	—
232	7		Ворна, Ворнаниemi, Ворнаниаволок—Vogna	дер. kylä	4	—	11	8	19	—	19	—	—
233	8		Ехримянваара—воара — Jehrimänvaara—jehrimän voara	"	15	—	28	42	70	—	70	—	—
234	9		Лиетелакши,--лахти, (ЕФремоваара)—Lietelahti (Jehrimänvaara) — liete laksi (jehrimän voara)	"	4	—	4	15	19	—	19	—	—
235	10		Лушма, Лужма—Lusma,—lusma.	"	2	—	4	5	9	—	9	—	—
236	11		Лужма губа—Lusma—lusma	"	1	—	—	1	1	—	1	—	—
237	12		Лютта—Lyttä,—lüttä	"	4	—	10	15	25	—	25	—	—
238	13		Мунанкилакши, лакши, Нильма губа — Munankilahti, Hilmilahti—munankin laksi.	"	11	—	30	38	68	—	68	—	—

№№ по пор. Järj. №	Общий Yleinen	По сельсовету Kyläneuvost.	Наименование населенного пункта Asutusten nimi	Тип населенного пункта Asutuksen luonne	Общее число—Yhteensä					Из общего числа населения Koko väkiluvusta			
					Хозяйств Talouksia		В них населения Niissä asukkaita			Русских Venäläisiä	Карел Karjalaisia	Финнов Suomalais.	Прочих Muita
					Крестьянск. Talonp.	Не крест. Muita	Мужчин Miehiä	Женщин Naisia	Итого Yhteensä				
239	14		Мянтюниemi (Нильми-губа)—Mäntyniemi (Nilmilahti)—mäntü n'iemі (munankin laksi)	хут. ukst.	1	—	6	2	8	—	8	—	—
240	15		Хухуушваара—воара (Нильма-губа) — Huhuusvaara (Nilmilahti)—huhuus voara (munankin laksi).	"	1	—	3	3	6	—	6	—	—
241	16		Мяркяваара—воара—Märkävaara—märkä voara	дер. kylä	6	—	14	16	30	—	30	—	—
242	17		Ританиemi (Мяркяваара)—Ritaniemi (Märkävaara)—rita n'iemі (märkä voara).	"	2	—	9	7	16	—	16	—	—
243	18		Тетриниemi, Тетерनावолок—Tetriniemi—tetri n'iemі	"	14	—	31	45	76	—	76	—	—
244	19		Шапповаара—воара—Sappovaara—sappo voara	"	6	1	11	20	31	—	31	—	—
245	20		Колвисенниemi, (Шапповаара)—Kolvisen-niemі (Sappovaara)—kolvisen n'iemі (sappo voara)	"	2	—	4	6	10	—	10	—	—
			Итого по сельск. сов. Yhteensä kyläneuvostossa		108	2	222	310	532	—	530	2	—
XI. Кондокский сельск. сов., село Кондока Kontokkin kyläneuvosto, Kontokki.													
246	1		Вокинсальма, Воокиншальми—Vuokinsalmi—vuokin salmi	"	7	—	21	28	49	—	49	—	—
247	2		Леванваара—воара (Вокинсальма)—Levanvaara (Vuokinsalmi)—l'evan voara (vuokin salmi)	"	2	—	5	7	12	—	12	—	—
248	3		Ивонниemi (Вокинсальма)—Ivonniemi (Vuokinsalmi)—ivon n'iemі, (vuokin salmi)	хут. ukst.	1	—	4	3	7	—	7	—	—
249	4		Пирттиахо (Вокинсальма)—Pirttiaho (Vuokinsalmi)—pirt't'i aho (vuokin salmi)	"	1	—	2	10	12	—	12	—	—
250	5		Вонкаярви, Вонгозеро—Vonkajärvi—vonka järvi	дер. kylä	9	—	24	27	51	—	51	—	—
251	6		Матероваара, воара (Камариваара)—Materovaara (Kamarivaara)—matero voara (kamari voara)	хут. ukst.	1	—	2	4	6	—	6	—	—
252	7		Камариваара—воара—Kamarivaara—kamari voara	дер. kylä	3	—	6	8	14	—	14	—	—
253	8		Кондоки, Кондока—Kontokki—kontokki	село k. kylä	23	4	48	81	129	—	116	13	—
254	9		Контуваара—воара (Кондока)—Kontuvaara (Kontokki)—kontu voara (kontokki)	дер. kylä	9	1	18	29	47	—	47	—	—
255	10		Лепикке (Кондока)—Lepikkö (Kontokki)—lepikkö (kontokki)	хут. ukst.	1	—	3	4	7	—	7	—	—
256	11		Полвисен-ниemi (Кондока)—Polvisenniemі (Kontokki)—polvisen n'iemі (kontokki)	"	1	—	1	3	4	—	4	—	—
257	12		Терон-пуоли (Кондока)—Teronpuoli (Kontokki)—teron puol'i (kontokki)	дер. kylä	5	—	17	15	32	—	32	—	—
258	13		Шимананваара, Шимананвоара (Кондока)—Simananvaara (Kontokki)—simanan voara (kontokki).	хут. ukst.	1	—	1	2	3	—	3	—	—
259	14		Нискаярви, Нишкозеро—Niskajärvi—n'iska järvi	дер. kylä	6	—	17	25	42	—	42	—	—

№№ по пор. järj.	Общий Yleinen	По сельсовету Kyläneuvost.	Наименование населенного пункта Asutusten nimi	Тип населенного пункта Asutuksen luonne	Общее число—Yhteensä					Из общего числа населения Koko väkiluvusta			
					Хозяйств Talouksia		В них населения Niissä asukkaita			Русских Venäläisiä	Карел Karjalaisia	Финнов Suomalais	Прочих Muita
					Крестьянск. Talonp.	Не крест. Muita	Мужчин Miehiä	Женщин Naisia	Итого Yhteensä				
260	15		Хейняярви (Нишкозеро)—Heinajärvi (Niska-järvi)—heinä järvi (n'iska järvi)	хут. ukst.	1	—	2	1	3	—	3	—	—
261	16		Шаариярви, Шарозеро, Шоариярви — Saarijärvi—soari järvi	дер. kylä	4	—	7	18	25	—	25	—	—
			Итого по сельск. сов. Yhteensä kyläneuvostossa		75	5	178	265	443	—	430	13	—
<i>XII. Костомукшский сельский совет, дер. Костомукша—Kostamuksen kyläneuvosto, Kostamus.</i>													
262	1		Ахвен-ярви, Окуневоозеро—Ahvenjärvi—ahven järvi	дер. kylä	4	—	17	9	26	—	26	—	—
263	2		Архипан-ниеме (Кентозеро)—Arhipanniemi (Kenttjärvi) — arhipan n'iemі (kenti järvi)	»	2	—	3	6	9	—	9	—	—
264	3		Вястила (Кентозеро)—Västilä (Kenttjärvi) —västilä (kenti järvi)	»	7	—	10	20	30	—	26	4	—
265	4		Кууши-ваара—воара (Кентозеро)—Kuusi-vaara, (Kenttjärvi) — kuusi-voara (kenti järvi)	выс. sk.	2	—	2	3	5	—	5	—	—
266	5		Лиявя-ниеме (Кентозеро)—Lääväniemi (Kenttjärvi)—liävä n'iemі (kenti järvi)	хут. ukst.	1	—	1	2	3	—	3	—	—
267	6		Ринколян-ниеме (Кентозеро)—Riikolan-niemі (Kenttjärvi)-riikol'an n'iemі (kenti järvi)	дер. kylä	4	—	9	11	20	—	20	—	—
268	7		Рита-лакши-лахти (Кентозеро)—Ritalahti (Kenttjärvi)—rita laksi (kenti järvi).	»	3	—	9	10	19	—	19	—	—
269	8		Рита-ниеме (Кентозеро)—Ritaniemi (Kenttjärvi)—rita n'iemі (kenti järvi)	выс. sk.	2	—	3	6	9	—	9	—	—
270	9		Тойвахан-ниеме (Кентозеро)—Toivahan-niemі (Kenttjärvi)—toivahan n'iemі (kenti järvi)	»	1	—	4	3	7	—	7	—	—
271	10		Шоари (Кентозеро)—Saari (Kenttjärvi)—soari (kenti järvi)	хут. ukst.	1	—	3	3	6	—	6	—	—
272	11		Койвьярви, Койва-озеро, Койвозеро Koivujärvi—koivu järvi	дер. kylä	5	—	6	11	17	—	17	—	—
273	12		Костомукса, Коштомуш—Kostamus-kostamus	»	14	—	38	37	75	—	75	—	—
274	13		Ваара, воара (Костомукса)—Vaara (Kostamus)—voara (kostamus)	»	4	—	13	11	24	—	24	—	—
275	14		Ватала (Костомукса)—Vatala (Kostamus)—vatala (kostamus).	»	13	—	25	29	54	—	54	—	—
276	15		Келлониеме (Костомукса)—Kelloniemi (Kostamus)-kello n'iemі (kostamus)	выс. sk.	1	—	2	5	7	—	7	—	—
277	16		Кокко-ниеме (Костомукса)—Kokkoniemі (Kostamus)—kokko n'iemі (kostamus)	хут. ukst.	1	—	2	3	5	—	5	—	—
278	17		Койву-ваара—воара (Костомукса)—Koivu-vaara (Kostamus)—koivu voara (kostamus)	дер. kylä	2	—	3	6	9	—	9	—	—
279	18		Куоткуо (Костомукса)—Kuotkuo (Kostamus)—kuotkuo (kostamus)	»	2	1	3	3	6	—	5	1	—
280	19		Кюльмясенваара,—воара (Костомукса)—Kylmasenvaara (Kostamus)—kylmä-sen voara (kostamus)	хут. ukst.	1	—	2	3	5	—	5	—	—
281	20		Пууру-ниеме (Костомукса)—Puuruniemi (Kostamus)—puuru n'iemі (kostamus)	дер. kylä	2	—	5	5	10	—	10	—	—

№№ по пор. järj. №	№№ по сельсовету Kyläneuvost.	Наименование населенного пункта Asutusten nimi	Тип населенного пункта Asutuksen luonne	Общее число—Yhteensä					Из общего числа населения Koko väkiluvusta			
				Хозяйств Talouksia		В них населения Niissä asukkaita			Русских Venäläisiä	Карел Karjalaisia	Финнов Suomalais.	Прочих Muita
				Крестьянск. Talouk.	Не крест. Muita	Мужчин Miehiä	Женщин Naisia	Итого Yhteensä				
282	21	Терва-ниemi (Костомукса) — Tervaniemi (Kostamus)—terva n'iemі (kostamus)	выс. sk.	2	—	7	6	13	—	13	—	—
283	22	Титан-ваара,—воара (Костомукса) — Tiitanvaara (Kostamus)—t'iitan voara (kostamus)	хут. уkst.	2	—	1	4	5	—	5	—	—
284	23	Хейкинахо (Костомукса) — Heikinaho (Kostamus)—heikin aho (kostamus)	выс. sk.	3	—	6	7	13	—	13	—	—
285	24	Шоари (Костомукса)—Saari (Kostamus)—soari (kostamus)	дер. kylä	3	—	9	6	15	—	15	—	—
286	25	Эловаара,—воара (Костомукса)—Elovaara (Kostamus)—elo voara (kostamus)	выс. sk.	2	—	9	4	13	—	13	—	—
287	2	Юркиля (Костомукса) — Juurkilä (Kostamus)—iurkilä (kostamus)	дер. kylä	8	—	18	16	34	—	34	—	—
288	27	Шуо-ярви, Суо-ярви—Suojärvi—suo iärvi Итого по сельск. сов. Yhteensä kyläneuvostossa	»	11	—	30	30	60	—	60	—	—
				103	1	240	259	499	—	494	5	—
<i>XIII—Юшкозерский сельский совет, село Юшкозеро—Jyskyjärven kyläneuvosto, Jyskyjärvi</i>												
289	1	Лукин-наволок Луканниemi—Lukanniemi —lukan n'iemі	выс. sk.	5	—	12	17	29	—	29	—	—
290	2	Письмогуба, Письмалакти, Письмалакши —Piismalahti-piizmalaksi	дер. kylä	11	—	34	43	77	—	77	—	—
291	3	Салми (Письмогуба)—Salmi (Piismalahti) —salmi (piizmalaksi)	»	11	2	33	34	67	—	65	2	—
292	4	Ельккалан-пия (Юшкозеро)—Elkkalanpää (Jyskyjärvi)—d'el'kkalan piä (iüsk ärvi)	»	6	—	14	15	29	6	23	—	—
293	5	Микон-шоари (Юшкозеро) — Mikonsaari (Jyskyjärvi)—mikon soari (iüsk ärvi)	»	16	—	27	50	77	—	77	—	—
294	6	Шуури-шуари (Юшкозеро) — Suurisaari (Jyskyjärvi)—suuri soari (iüsk ärvi)	»	14	3	33	38	71	5	66	—	—
295	7	Рюхья (Юшкозеро)—Ryhjä (Jyskyjärvi)—rühjä (iüsk ärvi)	»	27	8	63	74	137	2	129	6	—
296	8	Чоланпия (Юшкозеро)—Tsholanpää (Jyskyjärvi)—t'solan piä (iüsk ärvi)	»	10	11	29	27	56	18	38	—	—
297	9	Юляпян-шуари (Юшкозеро) — Yläpään saari (Jyskyjärvi)—ül'ipiän soari (iüsk ärvi)	»	37	3	73	73	146	7	130	9	—
298	10	Ярви-ранта (Юшкозеро) — Järviranta (Jyskyjärvi)—iärvi randa (iüsk ärvi) Итого по сельск. сов. Yhteensä kuläneuvostossa	»	11	—	19	23	42	—	42	—	—
				148	27	337	394	731	38	676	17	—
<i>XIV—Сопосалмский сельский совет, дер. Сопосалма—Suopassalmen kyläneuvosto, Suopassalmi</i>												
299	1	Мамозеро, Маамо-Ярви, Маамаярви,—Maamojärvi—moam arvi	хут. уkst.	1	—	3	1	4	—	4	—	—
300	2	Иронниemi (Мамозеро)—Ironniemi (Maamojärvi)—iron n'iemі (moam arvi)	»	1	—	1	1	2	—	2	—	—
301	3	Пожа—Posa—poza	дер. kylä	3	—	11	13	24	—	24	—	—
302	4	Ахойянен (Сопосалма)—Ahojaini (Suopassalmi)—ahoiain'i (suopas salmi)	»	1	—	4	1	5	—	5	—	—

№№ по пор. järj. №	Общий Yhteinen	По сельсовету Kyläneuvost.	Наименование населенного пункта Asutusten nimi	Тип населенного пункта Asutuksen luonne	Общее число—Yhteensä					Из общего числа населения Koko väkiluvusta			
					Хозяйств Talouksia		В них населения Niissä asukkaita			Русских Venäläisiä	Карел Karjalaisia	Финнов Suomalais	Прочих Muita
					Крестьянск. Talopr.	Не крест. Muita	Мужчин Miehiä	Женщин Naisia	Итого Yhteensä				
303	5		Кепа-еки, Кепа-река, (Сопосалма)—Kerajoki (Suopassalmi)—kera iöki (suopas salmi)	"	20	—	38	59	97	—	97	—	—
304	6		Кууши-оя, Кууш-оя, (Сопосалма)—Kuusi-oja (suopassalmi)—kuuz oia (suopas salmi)	"	1	—	2	5	7	—	7	—	—
305	7		Лакши, Лахти (Сопосалма)—Lahti (Suopassalmi)—laksi (suopas salmi)	"	11	4	21	28	49	—	47	2	—
306	8		Матониemi (Сопосалма)—Matoniemi (Suopassalmi)—mato n'iemі (suopas salmi)	"	2	—	5	7	12	—	12	—	—
307	9		Маттиланпуоли (Сопосалма)—Mattilanpuoli (Suopassalmi)—mat't'ilan puoli (suopas salmi)	"	9	—	19	23	42	—	42	—	—
308	10		Ниemi, Чуассонаниemi, Кириккё-ниemi, (Сопосалма)—Niemi (Suopassalmi)—t's'uassoun n'iemі (suopas salmi)	"	6	—	10	14	24	—	22	2	—
309	11		Паукола, Пауккола (Сопосалма)—Paukkola (Suopassalmi)—paikkol'a (suopas salmin)	"	10	1	18	27	45	—	45	—	—
310	12		Ристиниemi (Сопосалма)—Ristiniemi (Suopassalmi)—rist'i n'iemі (suopas salmi)	"	1	—	2	6	8	—	8	—	—
311	13		Руоколакши, Руоколахти (Сопосалма)—Ruokolaksi (Suopassalmi)—ruokolaksi (suopas salmi)	"	1	2	4	4	8	1	6	—	1
312	14		Соповарака, Шуопашвоара—Suopasvaara—suopas voara	"	11	1	16	31	47	1	46	—	—
			Итого по сельск сов. Yhteensä kyläneuvostossa		78	8	154	220	374	2	367	4	1
			Всего по району Kaikkiaan piirissä		1587	469	4117	4789	8906	192	8023	569	40 *)
3. Кемирецкий район, село Подужемье 3. Kemijoen piiri, Usmanan kylä <i>1—Подужемский сельский совет, село Подужемье—Usmanan kyläneuvosto, Usmanan kylä</i>													
313	1		Куарила № 1—Kuarila № 1—koarila?	бар. pag.	—	6	6	2	8	4	—	—	—
314	2		№ 2	"	—	2	2	1	3	3	—	—	—
315	3		Куарила—Kuarila—koarila	выс. sk.	1	—	3	2	5	—	5	—	—
316	4		Подужемье—Usmanala—uzman ala	село k. kylä	117	40	296	343	639	46	587	3	3
317	5		Вочаж—Vuotshas-vuot's'as'	выс. sk.	1	—	4	2	6	—	6	—	—
318	6		№ 3 Авни-порог—Äynenkoski	бар. pag.	—	5	5	—	5	5	—	—	—
319	7		Кривой порог—Viäränkoski	выс. sk.	2	2	8	6	14	2	12	—	—
320	8		Боровая избушка, Кривой порог—Viäränkoski—viärän koski	л.изба m. torp	6	—	6	—	6	1	5	—	—
321	9		№ 6, Куза—Kuza	бар. pag.	—	2	2	—	2	1	—	—	1
322	10		№ 4, Юмский порог—Jumankoski	"	—	2	2	—	2	1	—	—	1
323	11		Юмская, Юма—Juuma	лес. п. m. työm.	2	5	8	3	11	9	2	—	—

№№ по пор. Järj. №	Общий Yleinen	По сельсовету Kyläneuvost.	Наименование населенного пункта Asutusten nimi	Тип населенного пункта Asutuksen luonne	Общее число — Yhteensä					Из общего числа населения Koko väkiluvusta			
					Хозяйств Talouksia		В них населения Niissä asukkaita			Русских Venäläisiä	Карел Karjalaisia	Финнов Suomalais.	Прочих Muita
					Крестьянск. Talonp.	Не крест. Muita	Мужчин Miehiä	Женщин Naisia	Итого Yhteensä				
324	12		№ 5 Шомба—Sompa Итого по сельск. сов. Yhteensä kyläneuvostossa	бар. par.	—	5	5	—	5	3	1	1	—
					129	69	347	359	706	75	618	4	9
<p align="center"><i>II. Вокшозерский сельский совет, дер. Вокшозеро Vorsajärven kyläneuvosto, Voksajärvi</i></p>													
325	1		Вокшозеро — Vokshozero, Voksajärvi— voks ärvī?	дер. kylä	17	5	46	50	96	1	95	—	—
326	2		Кокорино—Kokorino	выс. sk.	3	1	11	14	25	2	23	—	—
327	3		Рудометово—Rudometovo Итого по сельск. сов. Yhteensä kyläneuvostossa	дер. kylä	19	—	39	49	88	—	88	—	—
					39	6	96	113	209	3	206	—	—
<p align="center"><i>III. Курьевский сельский совет, дер. Курьево Kurjen kyläneuvosto, Kurki.</i></p>													
328	1		Волен-варака, Ала-вуара — Alavaara— alavaara	выс. sk.	6	—	21	21	42	—	42	—	—
329	2		Кургиево, курги—Kurki, kurki	дер. kylä	31	—	77	97	174	—	174	—	—
330	3		Курьевский, Куренвуара—Kurenvaara— kuren vaara	выс. sk.	2	—	6	5	11	—	11	—	—
331	4		Падрикан-варака, Юливуара, Падрикан- вуара—Ylivaara-patrikan vaara, üli vaara	"	5	1	18	10	28	—	28	—	—
332	5		Трифон-варака, Трифон-вуара—Triihon- vaara—trihon vaara	"	3	—	6	10	16	—	16	—	—
333	6		Шолопово, Шуалапохья—Suolarohja-suola rohja Итого по сельск. сов. Yhteensä kyläneuvostossa	дер. kylä	13	—	41	30	71	—	71	—	—
					60	1	169	173	342	—	342	—	—
<p align="center"><i>IV. Поюсский сельский совет, село Панозеро Raanajärven kyläneuvosto, Raanajärvi.</i></p>													
334	1		Вермас-озеро, Вермас-ярви—Vermasjärvi —vermas ärvī	выс. sk.	3	—	5	8	13	—	13	—	—
335	2		Мандера (с. Панозеро) — Mantere (Paa- najärvi)—mantere	дер. kylä	46	23	127	132	259	35	223	1	—
336	3		Остров-погост (с. Панозеро)—Saari (Paa- najärvi)—saari	село k.kylä	32	5	70	97	167	9	158	—	—
337	4		Белый ручей—Belyi rutshei—valkie oia? Итого по сельск. сов. Yhteensä kyläneuvostossa	лес. п. m. työm.	—	4	4	—	4	4	—	—	—
					81	32	206	237	443	48	394	1	—
<p align="center"><i>V. Маслозерский сельский совет, село Маслозеро Voijärven kyläneuvosto, Voijärvi.</i></p>													
338	1		Алозеро, Новая деревня — Alajärvi—al arvi	дер. kylä	8	—	17	14	31	—	31	—	—
339	2		Домашняя варака—Kotivaara—kod'i vaara	выс. sk.	2	—	8	8	16	—	16	—	—



№№ по пор. Järj. №	Общий Уйлеин	По сельсовету Kyläneuvost.	Наименование населенного пункта Asutuksen nimi	Тип населенного пункта Asutuksen luonne	Общее число — Yhteensä					Из общего числа населения Koko väkiväestö			
					Хозяйств Talouksia		В них населения Niissä asukkaita			Русских Venäläisiä	Карел Karjalaisia	Финнов Suomalaisia	Прочих Muita
					Крестьянск. Taloukr.	Не крест. Muita	Мужчин Miehiä	Женщин Naisia	Итого Yhteensä				
340	4		Лежево—Lesola—lezol'a	дер. kylä	16	—	43	52	95	8	87	—	—
341	5		Маслозеро—Voijärvi	село k. kylä	41	7	79	103	182	7	175	—	—
342	6		Пебозеро—Piepjärvi—piep järvi	дер. kylä	22	9	52	73	125	10	115	—	—
343	7		Кангашнаволок (Пебозеро) — Kangasniemi (Piepjärvi)	выс. sk.	5	—	11	15	26	—	26	—	—
344	3		Каранго-варака (Пебозеро)—Karankivaara, (Piepjärvi)	1	—	2	3	5	—	5	—	—
345	8		Шуарилакши (Пебозеро) — Saarilaksi (Piepjärvi)—soari laksi	1	—	2	5	7	—	7	—	—
346	9		Хизалмы, Войнеме (Пебозеро)—Hiisalmi? (Piepjärvi), hií zalmi	2	—	4	5	9	—	9	—	—
347	10		Половина — Puolimatka — puol'i matka, varis.	2	—	7	7	14	—	14	—	—
348	11		Ряго-река — Riihijoki—riihi loki	дер. kylä	12	—	25	40	65	—	65	—	—
			Итого по сельск. сов. Yhteensä kyläneuvostossa		112	16	250	325	575	25	550	—	—
			Всего по району Kaikkiaan pürissä		421	124	1068	1207	2275	151	2110	5	9
<p align="center">4. Тунгудский район, село Лехта Tunkuan piiri, Leho</p>													
<p align="center"><i>1. Ушковский сельск. сов. дер. Ушково</i> Uskelan kyläneuvosto, Uskela.</p>													
349	1		Афонино—Afonanniemi—affon'an niemi	дер. kylä	21	2	60	64	124	—	124	—	—
350	2		Брядли-варака — Prällinvaara — bräl'l'in voara	выс. sk.	2	—	1	8	9	—	9	—	—
351	3		Деревня (Васильев)—Derevnjä, Kylä? (Vasiljev)	»	1	—	3	3	6	—	6	—	—
352	4		Пусты (Васильев)—Pusti (Vasiljev)	2	—	6	10	16	—	16	—	—
353	5		Сянда—Sändä	лес. п. m. työm.	—	4	4	—	4	4	—	—	—
354	6		Таркозеро, Елисеев—Tarkojärvi	выс. sk.	2	1	3	5	8	—	8	—	—
355	7		Троица—Troitsa—troit't's'a	1	1	1	3	4	—	4	—	—
356	8		Ушково—Uskela—uskela	дер. kylä	35	5	92	106	198	3	195	—	—
357	9		Лакша «Кивикён-шуу» (д. Ушково)—Lah-ti, Kivikönsuu, (Uskela)—laksi (uskela)	выс. sk.	5	—	6	10	16	—	16	—	—
358	10		Христан-варака—Kristananvaara—kristan-pan voara	8	1	24	21	45	45	—	—	—
359	11		Черная варака—Mustavara—musta voara	4	—	5	14	19	—	19	—	—
360	12		Чуруш—Tshurus—t'surus	лес. п. m. työm.	—	4	5	—	5	5	—	—	—
			Итого по сельск. сов. Yhteensä kyläneuvostossa		81	18	210	244	454	57	397	—	—

18556
 6248

№№ по пор. Järj. №	Общий Yleinen	По сельсовету Kyläneuvost.	Наименование населенного пункта Asutusten nimi	Тип населенного пункта Asutuksen luonne	Общее число—Yhteensä					Из общего числа населения Koko väkiluvusta			
					Хозяйств Talouksia		В них населения Niissä asukkaita			Русских Venäläisiä	Карел Karjalaisia	Финнов Suomalais.	Прочих Muita
					Крестьянск. Taloj.	Не крест. Muita	Мужчин Miehiä	Женщин Naisia	Итого Yhteensä				
<p align="center">II. Кевятъозерский сельский совет, дер. Кевятъозеро Kevätjärven kyläneuvosto, Kevätjärvi</p>													
361	1		Воньги-озеро, Воньги—Voinki—voingi	дер. kylä	7	—	14	25	39	—	39	—	—
362	2		Вотулма—Votulma-votulma	„	4	—	11	13	24	—	24	—	—
363	3		Хутор жителя Зайкова, Каливаозеро— Kalliojärvi?	хут. ukst	1	—	4	2	6	—	6	—	—
364	4		Заламбино (Кевятъозеро)—Voinki? (Ke- vätjärvi)	дер. kylä	4	—	11	11	22	—	22	—	—
365	5		Кевятъозеро—Kevätjärvi—kevättäm äarvi	„	53	1	110	141	251	—	250	1	—
366	6		Коссо-озеро, Виикате-ярви — Viikatejär- vi—viikateh järvi	„	13	—	32	40	72	—	72	—	—
367	7		Печкин-варака—Petskavaara	„	7	—	13	19	32	—	32	—	—
368	8		Помпин-варака, Помпи—Ponpinvaara . . .	„	3	—	12	7	19	—	19	—	—
			Итого по сельск. сов. Yhteensä kyläneuvostossa		92	1	207	258	465	—	464	1	—
<p align="center">III. Лехтинский сельский совет, дер. Лехта Lehtirannan kyläneuvosto, Leho.</p>													
369	1		Борис-варака—Porissanvaara	дер. kylä	7	—	16	20	36	—	36	—	—
370	2		Данша-варака—Tansavaara? tanssi voara	„	2	—	6	6	12	—	12	—	—
371	3		Зимняя-варака, Талвис-вуара—Talvivaara— talvi voara	„	1	—	2	5	7	—	7	—	—
372	4		Летнеозеро, Кежарви — Kesäjärvi—kez- järvi	„	31	1	73	87	160	—	160	—	—
373	5		Лехта-берег, Лехто-ранда—Lehtoranta— lehto randa	„	5	—	7	11	18	—	18	—	—
374	6		Лехта—Leho	„	27	1	73	70	143	1	142	—	—
375	7		Наволоч, Ниemi—Niemi, n'iemä	„	20	3	46	47	93	4	89	—	—
376	8		Неуговарака—Naukuvaara—n'ougu voara	„	—	—	7	8	15	—	15	—	—
377	9		Риговарака, Ригивуара—Riihivaara—riihä voara	„	15	—	28	37	65	—	65	—	—
378	10		Сенная варака, Хейня-вуара—Heinävaara— heinä voara	„	1	—	4	4	8	—	8	—	—
379	11		Тороварака, Торовуара—Toroavaara—toro voara	„	8	—	18	20	38	—	38	—	—
380	12		Ходоварака, Ходозенвуара—Hotosenvaara— hodozen voara	„	5	—	7	11	18	—	18	—	—
381	13		Шагозеро, Шагарви — Säkjärvi — säg- järvi	„	6	—	15	21	36	—	36	—	—
382	14		Шароварака, Шаройкко — Sarinvaara— saroikko	„	9	—	26	27	53	—	53	—	—
383	15		Летний конец (Шуезеро) — Suikujärvi— suig järvi	„	27	5	61	72	133	4	129	—	—
384	16		Северный конец (Шуезеро) — Pohjois- rää (Suikujärvi)	„	31	7	66	82	148	4	143	1	—
			Итого по сельск. сов. Yhteensä kyläneuvostossa		197	17	455	528	983	13	969	1	—
<p align="center">IV. Ноттоваракский сельский совет, дер. Ноттоварака Nuottavaaran Kyläneuvoste, Nuottavaara.</p>													
385	1		Гангиварака, Ханхивуара — Hankivaara hangi voara	„	4	—	13	18	31	—	31	—	—

№№ по пор. Järj. №	Общий Yleinen	По сельсовету Kyläneuvosto	Наименование населенного пункта Asutusten nimi	Тип населенного пункта Asutuksen luonne	Общее число—Yhteensä					Из общего числа населения Koko väkiluvusta			
					Хозяйств Talouksia		В них населения Niissä asukkaita						
					Крестьянск. Talonp.	Не крест. Muita	Мужчин Miehiä	Женщин Naisia	Итого Yhteensä	Русских Venäläisiä	Карел Karjalaisia	Финнов Suomalaisia	Прочих Muita
386	2		Голодная варака, Няльга-вуара — Nälkä-vaaga - n'al'gä voaga	дер. kylä	7	1	11	17	28	—	28	—	—
387	3		Калливарака, Калин-вуара — Kalinvaaga kal'in voaga	„	9	4	24	29	53	—	51	—	—
388	4		Киппозеро, Киппярви — Kippajärvi - kipp äarvi	„	8	—	20	25	45	—	45	—	—
389	5		Ноттаварака, Нуотти-вуара — Nuotta-vaaga - nuotti voaga	„	60	15	155	184	339	8	331	—	—
390	6		Окуневарака, Лашгизен вуара — Ahven-vaaga - laskizen voaga	„	4	—	4	9	13	—	13	—	—
391	7		Падоварака, Падовуара — Patavaaga - rada voaga	„	3	—	5	6	11	—	11	—	—
392	8		Перевозная варака, Эхятюш вуара — Ehätys-vaaga—ehätüs	„	9	2	24	18	42	—	42	—	—
393	9		Пертозеро, Хилё, Филимоново — Pertojärvi - hil'o	„	7	—	16	19	35	—	35	—	—
394	10		Тапповарака, Тапаян вуара — Tappo-vaaga - tappaian voaga	„	4	—	11	10	21	—	21	—	—
395	11		Удозеро, Липата, Ипатти — Ipatti, - ipat't'i	„	15	10	51	46	97	13	84	—	—
396	12		Хабара-варака, Хобарон-вуара — Hara-ganvaaga - haragan voaga	„	4	—	14	9	23	—	23	—	—
397	13		Шеппяварака, Шепян-вуара — Seppä-vaaga - seppä voaga	„	3	—	10	15	25	—	25	—	—
398	14		Шуеварака, Шуон-вуара — Suovaaga - suon voaga	„	5	5	23	30	53	—	53	—	—
			Итого по сельск. сов. Yhteensä kyläneuvostossa . . .		142	37	381	435	816	21	795	—	—
V. Березовский сельский совет, дер. Бе- резово Koivuniemen kyläneuvosto, Koivuniemi.				дер. kylä									
399	1		Березово — Koivuniemi - koivu n'iemä	дер. kylä	34	1	67	87	154	1	153	—	—
400	2		Вирнаволок — Viiru	„	4	—	8	11	19	—	19	—	—
401	3		Компаково — Kompakka	„	30	1	70	76	146	—	145	1	—
402	4		Куйко-варака — Kuikka-vaaga - kuikka voaga	„	7	2	16	22	38	—	38	—	—
403	5		Лукин-остров — Saari - saari	„	13	—	33	36	69	—	69	—	—
404	6		Марково-гора, Маркозен-вуара — Mark-kisen-vaaga - markkozen voaga	„	16	2	36	55	91	—	91	—	—
405	7		Наволок — Niemi - n'iemä	„	10	—	21	24	45	—	45	—	—
			Итого по сельск. сов. Yhteensä kyläneuvostossa . . .		114	6	251	311	562	1	560	1	—
VI. Тунгудский сельский совет, дер. Тунгуда Tunqunen kyläneuvosto, Tunquo.													
406	1		Венозеро, Веннасярви — Vennaisjärvi	„	6	—	14	15	29	—	29	—	—
407	2		Лужма-варака, Лужмон вуара — Lus-tanvaaga—luztan voaga	„	8	1	21	19	40	—	40	—	—
408	3		Келляварака, Демозен-вуара — Jemosen-vaaga—d'emozen voaga	„	15	1	40	42	82	2	80	—	—
409	4		Машозеро — Moasjärvi? - moaz ärvi	„	37	3	97	98	195	5	190	—	—
410	5		Машозеро — Moasjärvi? - moaz ärvi	хут. ykst.	3	—	6	8	14	—	14	—	—

№№ по пор. Järj. №	Общий Yhteinen	По сельсовету Kyläneuvost.	Наименование населенного пункта Asutusten nimi	Тип населенного пункта Asutuksen luonne	Общее число — Yhteensä					Из общего числа населения Koko väkiluvusta			
					Хозяйств Talouksia		В них населения Niissä asukkaita			Русских Venäläisiä	Карел Karjalaisia	Финнов Suomalais.	Прочих Muita
					Крестьянск. Talonp.	Не крест. Muita	Мужчин Miehiä	Женщин Naisia	Итого Yhteensä				
411	6		Сиговарака, Сиговуара — Siikavaara — siiga voara	дер. kylä	2	1	3	4	7	—	5	2	—
412	7		Тунгуда — Tunkuo - tunguo	село k.kylä	55	13	112	130	242	4	232	3	3
413	8		Шавниварака, Шауни вуара — Saunio-vaara - saon'i voara?	дер. kylä	10	—	29	24	53	—	53	—	—
414	9		Шурозеро, Сюви-ярви — Suurijärvi - süvi ärvä	хут. ukst.	1	—	1	5	6	—	6	—	—
			Итого по сельск. сов. Yhteensä kyläneuvostossa		137	19	323	345	668	11	649	5	3
VII. Никоновосельский сельский совет, дер. Никонова сельга Niikkanaavaaran kyläneuvosto, Niikka- naavaara.													
415	1		Бороварака, Кангашвуара — Kangas-vaara - kangas voara	дер. kylä	13	3	41	36	77	1	75	—	1
416	2		Киприяново, Кипроля — Kiprola - kiprol'a	"	6	3	19	21	40	—	40	—	—
417	3		Курья-варака, Курьюш вуара — Kurja-vaara - kurjus	"	16	2	38	41	79	—	79	—	—
418	4		Луголамбина, Лууламби — Luulampi - luu lampi	"	6	—	16	17	33	—	33	—	—
419	5		Медвежье озеро, Кондыэ-ярви — Kontio-järvi - kondie d'ärvä	"	11	7	35	34	69	7	61	—	1
420	6		Никоновосельга, Никонан-вуара — Niik-kanavaara, - niikkana voara	"	25	3	71	78	149	—	149	—	—
			Итого по сельск. сов. Yhteensä kyläneuvostossa		77	18	220	227	447	8	437	—	2
			Всего по району Kaikkiaan piirissä		840	116	2047	2348	4395	111	4271	8	5
5. Кандалакшский район, село Кандалакша. Kantalahden piiri, Kantalahden kylä.													
I. Кандалакшский сельский совет, село Кандалакша. Kantalahden kyläneuvosto, Kantalahden kylä.													
421	1		Верес - ручей — Veres - rutshei	выс. sk.	1	—	3	5	8	—	8	—	—
422	2		Верхнее озеро — Verhnee ozero	лес. п. m.työm.	7	—	14	3	17	—	17	—	—
423	3		Глиненная губа 1197 клм.—Glinennaja guba 1197 km.	кол. пос. uk.	1	2	2	3	6	6	—	—	—
424	4		Кандалакша — Kantalahti	село k.kylä	—	1436	2211	1984	4195	3817	104	9	265
425	5		Кибринский берег — Kibrinskij bereg	лес. п. m.työm.	—	6	6	—	6	3	1	—	2
426	6		Колвица — Kolvitsa—kolvit't'sa	дер. kylä	40	11	109	98	207	12	183	12	—
427	7		Колонизационный поселок — Kolonizat-sionnyi poselok	пос. uutisk.	—	3	3	3	6	6	—	—	—
428	8		Лувеньга — Luvenjga	дер. kylä	6	—	14	9	23	1	22	—	—
429	9		Пинозеро — Pinozero	кол. пос. uk.	13	2	23	22	45	15	17	13	—

№№ по пор. Järj. №	Общий Yleinen	По сельсовету Kyläneuvost.	Наименование населенного пункта Asutusten nimi	Тип населенного пункта Asutuksen luonne	Общее число—Yhteensä					Из общего числа населения			
					Хозяйств Talouksia		В них населения Niissä asukkaita			Koko väkiluvusta			
					Крестьянск. Talopr.	Не крест. Muita	Мужчин Miehiä	Женщин Naisia	Итого Yhteensä	Русских Venäläisiä	Карел. Karjalaisia	Финнов Suomalais-	Прочих Muita
430	10		Федосеево—Fedosejevo	дер. kylä	21	3	53	50	103	88	15	—	—
431	11		Зашеек—Zashejek.	ст.-ас.	—	31	40	26	66	53	—	—	13
432	12		1200 клм. Мурман. ж. дор.—1200 км. Муигт. г.	бар. par.	—	6	13	7	20	20	—	—	—
433	13		Пинозеро—Pinozero	раз. rus. бар. par.	—	8	14	10	24	23	1	—	—
434	14		1185 клм. Мурман. ж. дор.—1185 км. Муигт. г.	бар. par.	1	9	12	5	17	15	2	—	—
435	15		1182 клм. Мурман. ж. дор.—1182 км. Муигт. г.	"	—	14	16	11	27	22	—	—	5
436	16		1178 клм. Мурман. жел. дор.—1178 км. Муигт. г.	"	—	9	13	6	19	6	—	—	13
437	17		1168 клм. Мурман. жел. дор.—1168 км. Муигт. г.	"	—	3	8	4	12	12	—	—	—
438	18		№ 216, 1163 клм. Мурман. ж. дор.—№ 216, 1163 км. Муигт. г.	"	—	4	6	2	8	3	—	—	5
439	19		Проливы 1157 клм.—Prolivui 1157 км.	раб. пос. työl. as.	—	12	24	16	40	40	—	—	—
440	20		Белое море—Beloje more.	раз. rus. бар. par.	—	21	25	17	42	40	—	—	2
441	21		1150 клм. Мурман. ж. д.—1150 км. Муигт. г.	бар. par.	—	2	3	7	10	10	—	—	—
442	22		1147 клм. Мурман. ж. дор.—1147 км. Муигт. г.	"	—	8	11	3	14	13	—	—	1
443	23		1143 клм. Мурман. жел. дор.—1143 км. Муигт. г.	"	—	1	3	2	5	5	—	—	—
			Итого по сельск. сов. Yhteensä kyläneuvostossa.		90	1591	2627	2293	4920	4210	370	34	306
II. Княжегубский сельский совет, село Княжегуба													
<i>Knäsön kyläneuvosto, Knäsö</i>													
444	1		Вермона—Vermona	д. изба т. торг.	1	3	5	1	6	6	—	—	—
445	2		Княжегуба—Knäsö	село k. kylä	—	184	362	390	752	327	389	33	3
446	3		Конец Ковдозера—Koutajärvenpää-kouta järven piä	дер. kylä	29	28	87	77	164	22	117	25	—
447	4		Кюреля—Kyrelä	выс. sk.	2	—	7	8	15	—	15	—	—
448				дер. kylä									
449	5		Лягкомень—Läkköiminä—l'äkköminä	кylä	14	9	36	29	65	16	48	—	1
450	6		Моша—Mosha, Mossa—mosa	"	11	17	50	40	90	20	69	—	1
451	7		Пажма—Pazhma Paasma—paazma	"	5	—	15	17	32	—	32	—	—
452	8		1138 клм. Мурман. ж. д.—1138 км. Муигт. г.	бар. par.	—	2	6	5	11	11	—	—	—
453	9		Жемчужная—Zhemtshuzhnaja	ст.-ас.	—	31	47	39	86	72	—	—	14
454	10		Княжая—Knjazhaja, Knäsöi—knäzöi	"	—	18	26	23	49	47	—	—	2
455	11		1125 клм. Мурман. ж. д.—1125 км. Муигт. г.	бар. par.	—	14	14	5	19	11	2	—	6
456	12		1121 клм. Мурман. жел. дор.—1121 км. Муигт. г.	"	—	6	10	8	18	15	1	—	2
456	13		1118 клм. Мурман. жел. дор.—1118 км. Муигт. г.	"	—	1	2	4	6	6	—	—	—

№№ по пор. Jarj. №	Общий Yleinen	По сельсовету Kyläneuvost.	Наименование населенного пункта Asutusten nimi	Тип населенного пункта Asutuksen luonne	Общее число—Yhteensä					Из общего числа населения Koko väkiluvusta				
					Хозяйств Talouksia		В них населения Niissä asukkaita			Русских Venäläisiä	Карел Karjalaisia	Финнов Suomalaisia	Прочих Muita	
					Крестьянск. Talouk.	Не крест. Muita	Мужчин Miehiä	Женщин Naisia	Итого Yhteensä					
6. Лоухский район, станция Лоухи Louhen piiri, Louhen asema														
<i>I. Керетский сельский совет, село Кереть—Kieretin kyläneuvosto, Kieretti</i>														
479	1		Кереть Kieretti	село k.kylä	—	278	500	529	1029	969	57	—	3	
480	2		Соностров—Sono trov	дер. kylä	10	—	32	39	71	—	71	—	—	
			Итого по сельск. сов. Yhteensä kyläneuvostossa		10	278	532	568	1100	969	128	—	3	
<i>II. Чупинский сельский совет, Чупа Tshupan kyläneuvosto, Tshupa</i>														
481	1		Валас-озеро—Valas ozero	дер. kylä	11	15	40	34	74	27	37	10	—	
482	2		Варацкое—Varatskoje	выс. sk.	2	1	6	9	15	1	14	—	—	
483	3		Котозеро—Kotozero, Kotajärvi—kota ärvi?	.	5	4	21	23	44	3	41	—	—	
84	4		Ламбина-варака—Lambina varaka	пос. asut.	4	6	9	4	13	7	—	—	6	
485	5		Остров Оленчик—Ostrov Oljentshik	1	4	8	9	17	10	—	7	—	
486	6		Пуланга верхняя—Pulanga verhnjaja, Ylä Pulonki	выс. sk.	5	5	23	17	40	4	29	7	—	
487	7		Пуланга—Pulanga	пос. asut.	3	13	29	33	62	10	46	6	—	
488	8		Ряпусозеро, Муех-ярви—Pirtojärvi? Mu-jehjärvi?	выс. sk.	4	—	6	7	13	—	13	—	—	
489	9		1052ккм, Мурм. ж. д.—1052km. Muurmг.	п. каз. p. kas.	—	6	11	6	17	17	—	—	—	
490	10		865 верста, 1044 ккм., Мурм. ж. д.—865 virsta, 1044 km. Muurm. г.	раз. pys.	—	7	9	3	12	5	—	—	7	
491	11		Котозеро—Kotozero, Kotajärvi—kota ärvi?	.	—	39	47	30	77	31	13	—	33	
492	12		858 верста, 1036 ккм., Мурм. ж. д.—88 virsta, 1036 km. Muurm г.	п. каз. p. kas.	—	6	7	4	11	8	—	—	3	
493	13		Чупа—Tshupa, Tsuppa—t'suuppa	кол. пос. uk.	58	17	108	74	182	15	127	6	34	
494	14		Чупа—пристань—Tshupa—pristanj, Tsuupan-satama	пос. as.	5	122	146	71	217	122	21	28	46	
495	15		Чупа—станция—Tshupa—stantsija, Tsuupan-asema	10	2	13	3	16	14	1	—	1	
496	16		Чупа—завод—Tshupa—zavod, Tsuupan-tehdas	2	20	34	16	50	37	13	—	—	
497	17		Чупа—Tshupa, Tsuppa	ст.-ас.	—	105	126	61	187	161	—	—	26	
498	18		Кереть—станция—Keretj—stantsija, Kieretin-asema	пос. asut.	1	5	10	6	16	6	10	—	—	
			Итого по сельск. сов. Yhteensä kyläneuvostossa		111	377	653	410	1063	478	365	64	156	
<i>III. Лоухский сельский совет, Лоухи Louhen kyläneuvosto, Louhi</i>														
499	1		Лоухское—Louhskoje	выс. sk.	4	—	10	11	21	—	21	—	—	
500	2		Новая—Novaja	дер. kylä	26	7	57	70	127	14	113	—	—	

№№ по пор. järj. №	Общий Yhteinen	По сельсовету Kyläneuvost.	Наименование населенного пункта Asutusten nimi	Тип населенного пункта Asutuksen luonne	Общее число—Yhteensä					Из общего числа населения				
					Уозьяйств Talouksia		В них населения Niissä asukkaita			Koko väkiluvusta				
					Крестьянск. Talour.	Не крест. Muita	Мужчин Miehiä	Женщин Naisia	Итого Yhteensä	Русских Venäläisiä	Карел Karjalaisia	Финнов Suomalais	Прочих Muita	
501	3		Паново—Panovo	посел. asut.	1	7	17	23	40	1	39	—	—	
502	4		Парфеево—Parfejevo, Tyrhy—türhü . . .	дер. kylä	16	—	35	33	68	—	68	—	—	
503	5		Пинга, Пиньгосалма—Pinka - pinka . . .	»	23	1	54	54	108	1	107	—	—	
504	6		Пелтони (Пинга)—Peltonen (Pinka)—pelton'i (pinka)	»	4	—	12	10	22	—	22	—	—	
505	7		Райвониemi (Пиньгосалма, Пинга)—Rai-voniemi, (Pinka), raivo niemi (pinka) .	»	5	1	9	15	24	—	24	—	—	
506	8		Хуухтиранта (Пиньгосалма, Пинга)—Huuh-tiranta (Pinka) - huhtiranta (pinka) . .	»	4	—	13	10	23	—	23	—	—	
507	9		Полубоярская, Тюпийка—Polubojarskaja, Tjurikka	»	18	2	37	39	76	6	70	—	—	
508	10		Кереть—Keretj, Kieretti—kieret't'i	раз. pys.	—	24	31	20	51	38	5	—	8	
509	11		842 верста, 1018 клм., Мурм. ж. д.—842 virsta, 1018 km., Muurm г.	п. каз. р. каз.	—	8	11	4	15	5	—	—	10	
510	12		836 верста Мурм. ж. д.—836 virsta Muurm г.	»	—	9	10	2	12	8	—	—	4	
5.1	13		Лоухи—Louhi—louhi	кол. п. ук.	—	27	40	33	73	34	26	6	7	
512	14		Лоухи—Louhi—louhi	ст.-ас.	—	191	251	177	428	348	12	—	68	
			Итого по сельск. сов. Yhteensä kyläneuvostossa		101	277	587	501	1088	455	530	6	97	
<i>IV. Боярский сельский совет, дер. Боярская—Bojarskin kyläneuvosto, Bojarskaja</i>														
513	1		Боярская, Калькярви—Bojarskaja, Käl-kjärvi—kälg ärvi	дер. kylä	37	9	100	112	212	14	198	—	—	
514	2		Воронская—Varis	»	21	—	55	65	120	1	119	—	—	
515	3		Вычетайбола, Виченнье, Витчакюля—Vit-sakylä—vit't's'a külä	»	26	4	65	67	132	4	128	—	—	
516	4		Конда, Конду—Kontu	выс. sk.	2	—	5	4	9	—	9	—	—	
517	5		Нарвозеро, Нуарва-ярви—Närväjärvi . .	дер. kylä	4	—	9	11	20	—	20	—	—	
518	6		Пиртозеро, Пирти-ярви—Pirttijärvi . . .	»	5	—	16	15	31	—	31	—	—	
519	7		Рух-наволоок, Руххи-ниemi—Ruhkaniemi—ruhi niemi	»	2	—	7	7	14	—	14	—	—	
520	8		Топорная, Карвин-ярви—Karvinjärvi . .	выс. sk.	1	—	3	3	6	—	6	—	—	
521	9		Боярская—Bojarskaja, Kälkärven asema .	ст.-ас.	—	85	99	87	186	119	19	—	48	
522	10		221 рабочее отделение, отдела пути, 999 клм.,—221 työläisosasto, 999 km. Muurm г.	раб. пос. työл. as.	—	10	9	5	14	14	—	—	—	
523	11		220 рабочее отделение, 993 клм.,—220 työläisosasto, 993 km, Muurm г.	»	—	6	9	8	17	11	6	—	—	
524	12		218 рабочее отделение, 981 клм.,—218 työläisosasto, 981 km., Muurm г.	»	—	7	7	4	11	9	—	—	2	
525	13		Амбарный—Ambarnyi	пос. asut.	—	2	4	5	9	4	—	—	5	
526	14		Амбарный—Ambarnyi	раз. pys.	—	11	15	10	25	22	—	—	3	
527	15		217 рабочее отделение, 975 клм., 217 työläisosasto, 975 km., Muurm г.	раб. пос. työл. as.	—	7	8	2	10	10	—	—	—	

№№ по пор. järj. №	Общий Yleinen	По сельсовету Kyläneuvost.	Наименование населенного пункта Asutusten nimi	Тип населенного пункта Asutuksen luonne	Общее число—Yhteensä					Из общего числа населения Koko väkiluvusta			
					Хозяйств Talouksia		В них населения Niissä asukkaita			Русских Venäläisiä	Карел Karjalaisia	Финнов Suomalais	Прочих Muita
					Крестьянск. Talouk.	Не крест. Muita	Мужчин Miehiä	Женщин Naisia	Итого Yhteensä				
528	16		215 рабочее отделение, 960 клм.,—215 työläisosasto, 960 km., Muurm г.	раб.пос. työlä. as.	—	8	11	4	15	11	—	—	4
529	17		214 рабочее отделение отдела пути 953 клм.,—214 työläisosasto, 953 km. Muurm г.	»	—	9	11	6	17	17	—	—	—
			Итого по сельск. сов. Yhteensä kyläneuvostossa		98	158	433	415	848	236	550	—	62
<i>V. Пильдозерский сельский совет, село Пильдозеро—Pilsjärven kyläneuvosto, Pilsjärvi</i>													
530	1		Булдырская—Sarviniemi	дер. kylä	19	1	60	70	130	—	130	—	—
531	2		Вангозеро—Venkijärvi?	»	7	2	22	23	45	—	45	—	—
532	3		Гагарская—Kakara	»	11	—	21	32	53	—	53	—	—
533	4		Елманга—Jolmonen—Jolmon'i?	»	7	—	13	20	33	—	33	—	—
534	5		Нижнее Кумозеро—Ala—Kuusamojärvi	»	13	—	27	33	60	—	60	—	—
535	6		Пильдозеро Pilsjärvi—Pilsjärvi	село k. kylä	28	7	63	79	142	6	136	—	—
536	7		Энгозеро—Enkijärvi	ст.-ас. st.-as.	—	41	56	67	123	99	11	—	13
537	8		Энгозеро—Enkijärvi	пос. asut.	—	18	30	22	52	39	4	5	4
538	9		Энгозеро—Enkijärvi	к. дв. talli	—	21	27	25	52	22	13	4	13
539	10		Энгозеро Enkijärvi	завод tehdas	—	6	12	8	20	14	3	—	3
540	11		ст. Энгозеро—Enkijärven asema	рабочий поезд työjuna	—	23	23	—	23	22	1	—	—
541	12		941 клм. Мурм. ж. д.—941 km. Muurm г.	раб.пос. työlä. as.	—	7	9	10	19	19	—	—	—
542	13		935 клм. Мурм. ж. д.—935 km. Muurm г.	раб.пос. työlä. as.	—	10	11	8	19	12	1	—	6
			Итого по сельск. сов. Yhteensä kyläneuvostossa		85	136	374	397	771	233	490	9	39
<i>VI. Корелакшский сельский совет, дер. Корелакша Kuorilahden kyläneuvosto, Kuorilahti</i>													
543	1		Корелакша—Kuorilahti—kuori laksi	дер. kylä	31	2	83	87	170	—	169	1	—
544	2		Верхнее Кумозеро—Ylä—Kuusamojärvi	»	3	2	9	12	21	—	21	—	—
			Итого по сельск. сов. Yhteensä kyläneuvostossa		34	4	92	99	191	—	190	1	—
			Всего по району Kaikkiaan piirissä		439	1230	2671	2390	5061	2371	2253	80	357
7. Кемский район, гор. Кемь Kemin piiri, Kemin kaupunki													
<i>I. Гридинский сельский совет, дер. Гридино—Gridinan kyläneuvosto, Gridino</i>													
545	1		Гридино—Gridino	дер. kylä	69	10	183	196	379	379	—	—	—
546	2		Псячиха—Psjätshiha	гид. мет. ст. hm. as.	—	1	2	3	5	5	—	—	—
			Итого по сельск. сов. Yhteensä kyläneuvostossa		69	11	185	199	384	384	—	—	—

№№ по пор. järj. №	Общий Yleinen	По сельсовету Kyläneuvost.	Наименование населенного пункта Asutusten nimi	Тип населенного пункта Asutuksen luonne	Общее число—Yhteensä					Из общего числа населения Koko väkiluvusta												
					Хозяйств Talouksia		В них населения Niissä asukkaita			Русских Venäläisiä	Карел Karjalaisia	Финнов Suomalais.	Прочих Muita									
					Крестьянск. Talonp.	Не крест. Muita	Мужчин Miehiä	Женщин Naisia	Итого Yhteensä													
<i>II. Калгалакшский сельский совет, село Калгалакша—Kalkalahden kyläneuvosto, Kalkalahti</i>																						
547	1		Калгалакша—Kalgalaksha, Kalkalahti—kalkalaksi	село k. kyä	28	8	73	92	165	165	—	—	—									
548	2		Коностров (Калгалакша) — Konostrov (Kalgalaksha)	дер. kylä	21	5	58	58	116	116	—	—	—									
			Итого по сельск. сов. Yhteensä kyläneuvostossa		49	13	131	150	281	281	—	—	—									
<i>III. Поньямский сельский совет, село Поньяма—Ponjgotan kyläneuvosto, Ponjgotan</i>																						
549	1		Поньгома—Ponjgotan	село k. kylä	52	20	165	163	328	323	—	—	5									
550	2		931 клм. Удукса Мурм. ж. д.—931 km. Uduksa Muurm г.	каз. kas.	—	16	21	8	29	21	—	—	8									
551	3		923 клм. Мурм. ж. д.—923 km. Muurm г.	»	—	7	9	2	11	7	—	—	4									
552	4		С и г—Sig, Siika?	ст.-ас. ст.-as.	—	11	18	19	37	27	4	—	6									
553	5		919 клм. Мурм. ж. д.—919 km. Muurm г.	каз. kas.	—	11	13	7	20	18	—	—	2									
554	6		909 клм. Мурм. ж. д.—909 km. Muurm г.	»	—	9	11	4	15	14	—	—	1									
555	7		903 клм. Мурм. ж. д.—903 km. Muurm г.	»	—	26	27	11	38	26	1	3	8									
556	8		Старая Кузема, 894 клм. Мурм. ж. дор. Staraja Kuzema, 894 km. Muurm г.	»	—	25	37	32	69	49	20	—	—									
557	9		Кузема—Kuzema	ст.-ас. ст.-as.	—	19	22	12	34	18	—	—	16									
558	10		887 клм. Мурм. ж. д.—887 km. Muurm г.	каз. kas.	—	7	7	—	7	7	—	—	—									
559	11		886 клм Мурм. ж. д.—886 km. Muurm г.	»	—	38	39	9	48	27	16	—	5									
560	12		880 клм. Мурм. ж. д.—880 km. Muurm г.	»	—	7	8	2	10	9	1	—	—									
561	13		Поньгома Ponjgotan	ст.-ас. ст.-as.	—	25	36	31	67	42	—	2	23									
			Итого по сельск. сов. Yhteensä kyläneuvostossa		52	221	413	300	713	588	42	5	78									
<i>IV. Летнерецкий сельский совет, дер. Летняя река—Kesäjoen kyläneuvosto, Kesäjoki</i>																						
562	1		Летняя река—Kesäjoki, Letnjäjä reka	дер. kylä	37	10	87	102	189	177	12	—	—									
563	2		863 клм. Мурм. ж. д.—863 km. Muurm] г.	каз. kas.	—	8	11	11	22	20	—	—	2									
564	3		859 клм. Мурм. ж. д.—859 km. Muurm г.	»	—	5	6	4	10	3	1	—	6									
565	4		854 клм. Мурм. ж. д.—854 km. Muurm г.	»	—	8	11	6	17	13	—	—	4									
566	5		850 клм. Мурм. ж. д.—850 km. Muurm г.	»	—	8	12	8	20	—	—	—	20									
567	6		841 клм. Мурм. ж. д.—841 km. Muurm г.	»	—	16	17	8	25	14	—	—	11									
			Итого по сельск. сов. Yhteensä kyläneuvostossa		37	55	144	139	283	227	13	—	43									
<i>V. Шуерецкий сельский совет, село Шуерецкое—Shujeretskien kyläneuvosto, Shujeretskie</i>																						
568	1		Шуерецкое—Shujeretskie, Suiju	село k. kylä	223	90	513	602	1115	988	114	—	13									
569	2		Шуерецкая—Shujeretskaja	ст.-ас. ст.-as.	—	17	28	23	51	48	—	—	3									

№№ по пор. Järj. №	Общий Yleinen	По сельсовету Kyläneuvost.	Наименование населенного пункта Asutusten nimi	Тип населенного пункта Asutuksen luonne	Общее число—Yhteensä					Из общего числа населения Koko väkiluvusta			
					Хозяйства Talouksia		В них населения Niissä asukkaita			Русских Venäläisiä	Карел Karjalaisia	Финнов Suomalais.	Прочих Muita
					Крестьянск. Talour.	Не крест. Muita	Мужчин. Miehiä	Женщин. Naisia	Итого Yhteensä				
570	3		813 клм. Мурм. ж. д.—813 km. Muurm г.	каз. kas.	—	4	6	2	8	8	—	—	—
571	4		Раз'езд № 29—Pysäkki № 29	раз. pys.	—	7	8	11	19	17	—	—	2
572	5		803 клм. Мурм. ж. д.—803 km. Muurm г.	каз. kas.	—	7	11	4	15	10	—	—	5
			Итого по сельск. сов. Yhteensä kyläneuvostossa		223	125	566	642	1208	1071	114	—	23
VI. Кемский городской совет, г. Кемь Kemin kaupunkineuvosto, Kemi													
573	1		Кемь—Kemi	город kaup.	—	2303	3332	3277	6609	5941	259	23	386
574	2		Раз'езд № 30—Pysäkki № 30	раз. pys.	—	11	18	18	36	31	—	—	5
575	3		831 клм. Мурм. ж. д.—831 km. Muurm г.	каз. kas.	—	3	5	6	11	6	—	—	5
576	4		828 клм. Мурм. ж. д.—828 km. Muurm г.	»	—	7	16	6	22	22	—	—	—
			Итого по городск. сов. Yhteensä kaupunkineuvostossa		—	2324	3371	3307	6678	6000	259	23	396
			Всего по району Kaikkiaan piirissä		430	2749	4810	4737	9547	8551	428	28	540
8. Сорокский район, село Сорока Sorokan piiri, Sorokan kylä													
I. Сорокский сельский совет, село Сорока—Sorokan kyläneuvosto, Sorokan kylä													
577	1		Сорока—Soroka	село k. kylä	—	2181	3035	3117	6152	5664	302	2	184
578	2		790 клм. Мур. ж. д.—790 km. Muurm г.	каз. kas.	—	9	10	4	14	9	—	—	5
579	3		787 клм. Мур. ж. д.—787 km. Muurm г.	»	—	7	8	4	12	11	—	—	1
			Итого по сельск. сов. Yhteensä kyläneuvostossa		—	2197	3053	3125	6178	5684	302	2	190
II. Шиженьский сельский совет, село Шижня—Shizhnjan kyläneuvosto, Shizhnja													
580	1		Сальнаволоок—Saljnavolok	выс. sk.	31	5	69	80	149	—	149	—	—
581	2		Шижня—Shizhnja	село k. kylä	160	66	380	454	834	781	53	—	—
			Итого по сельск. сов. Yhteensä kyläneuvostossa		191	71	449	534	983	781	202	—	—
III. Выостровский сельский совет, дер. Выостров Vygostrovin kyläneuvosto, Vygostrov													
582	1		Выостров, Выостровская, Запудас— Vygostrov, Vygostrovskaja, Zapudas	дер. kylä	84	32	240	285	525	489	36	—	—
583	2		Матигора (Выостров)—Matigora (Vygostrov)	»	18	5	67	64	131	131	—	—	—
584	3		Сосновец—Sosnovets	выс. sk.	2	—	7	5	12	—	12	—	—
			Итого по сельск. сов. Yhteensä kyläneuvostossa		104	37	314	354	668	620	48	—	—

№№ по пор. järj. №	Общий Уйлен	По сельсовету Kyläneuvost.	Наименование населенного пункта Asutusten nimi	Тип населенного пункта Asutuksen luonne	Общее число—Yhteensä					Из общего числа населения Koko väkiluvusta			
					Хозяйств Talouksia		В них населения Niissä asukkaita			Русских Venäläisiä	Карел Karjalaisia	Финнов Suomalais.	Прочих Muita
					Крестьянск. Talonp.	Не крест. Muita	Мужчин Miehiä	Женщин Naisia	Итого Yhteensä				
			<i>IV. Сухонаволоцкий сельский совет, дер. Сухое Suhonavolots in kyläneuvosto, Suhoje</i>										
585	1		Сухое, Сухонаволоцкая—Suhoje, Suhonavolotskaja	дер. kylä	103	19	211	266	477	457	20	—	—
			Итого по сельск. сов. Yhteensä kyläneuvostossa		103	19	211	266	477	457	20	—	—
			<i>V. Парандовский сельский совет, дер. Парандово Parandovan kyläneuvosto. Parandovo</i>										
586	1		Крестовый остров—Krestovui ostrov	»	4	5	23	16	39	39	—	—	—
587	2		Олимпий, Тарасов остров, Тарасовская— Olimpij, Tarasov ostrov	выс. sk.	7	6	31	31	62	58	4	—	—
588	3		Парандово Parandovo	дер. kylä	35	10	92	108	200	199	1	—	—
589	4		№ 24, Сосновец—№ 24, Sosnovets	раз. pys.	1	5	17	8	25	25	—	—	—
590	5		Олимпий Мурманск. жел. дор.—Olimpij, Muurm. г.	ст.-ас. бар. par.	1	27	44	41	85	78	6	—	1
591	6		626 верст Мурманск. жел. д.—626 virsta, Muurm. г.	бар. par.	—	3	6	5	11	11	—	—	—
592	7		615 верста Мурм. жел. дор.—615 virsta, Muurm. г.	п. каз. р. kas.	1	16	19	21	40	29	6	—	5
593	8		606 верста, Мурманск. ж. д.—606 virsta, Muurm. г.	»	—	7	10	6	16	13	—	—	3
594	9		593 верста, Мурманск. ж. д.—593 virsta, Muurm. г.	»	—	6	7	8	15	14	1	—	—
595	10		582 верста, Мурманск. ж. д.—582 virsta, Muurm. г.	бар. par.	—	9	16	15	31	15	11	—	5
596	11		578 верста, Мурманск. ж. д.—578 virsta, Muurm. г.	»	1	4	6	2	8	8	—	—	—
597	12		573 верста, Мурманск. ж. д.—573 virsta, Muurm. г.	»	—	49	56	16	72	22	7	—	43
598	13		570 верста, Мурманск. ж. д.—570 virsta, Muurm. г.	»	2	80	82	10	92	66	8	—	18
599	14		564 верста, Мурманск. ж. д.—564 virsta, Muurm. г.	п. каз. рkas.	—	17	17	8	25	21	2	—	2
600	15		Парандово—Parandovo	ст.-ас.	1	31	44	25	69	56	3	—	10
601	16		Мост реки Онды—Most reki Ondy, Ontajoen silta	каз. kas.	—	24	25	6	31	30	—	—	1
			Итого по сельск. сов. Yhteensä kyläneuvostossa		53	299	495	326	821	684	49	—	88
			<i>VI Виремский сельск. сов., с. Вирьма Virman kyläneuvosto, Virma</i>										
602	1		Вирьма—Virma	село k. kyl.	129	7	281	303	584	584	—	—	—
			Итого по сельск. сов. Yhteensä kyläneuvostossa		129	7	281	303	584	584	—	—	—
			<i>VII. Сумский сельск. сов., Сумский пос. Suman kyläneuvosto, Sumskij posad</i>										
603	1		Перт-озеро—Pert-ozero	выс. sk.	13	2	10	22	32	32	—	—	—

№№ по пор. Järj. №	Общий Yleinen	По сельсовету Kyläneuvost.	Наименование населенного пункта Asutusten nimi	Тип населенного пункта Asutuksen luonne	Общее число—Yhteensä					Из общего числа населения Koko väkiluvusta			
					Хозяйств Talouksia		В них населения Niissä asukkaita			Русских Venäläisiä	Карел Karjalaisia	Финнов Suomalais.	Прочих Muita
					Крестьянск. Talonp.	Не крест. Muita	Мужчин Miehiä	Женщин Naisia	Итого Yhteensä				
604	2		Попов-остров—Pöporov-ostrov	выс. sk.	1	—	1	1	2		—	—	—
605	3		Сумский посад—Suulskij posad	пос. pos.	—	328	479	657	1136	1121	11	—	4
606	4		Юково—Jukovo	выс. sk.	26	—	52	60	112	112	—	—	—
			Итого по сельск. сов. Yhteensä kyläneuvostossa		40	330	542	740	1282	1267	11	—	4
<i>VIII. Лапинский сельск. сов., с. Лапино Laapinan kyläneuvosto, Laapino</i>													
607	1		Ендогуба—Jendoguba	дер. kylä	47	1	137	120	257	255	—	—	2
608	2		Лапино—Laapino	село k. kyl.	71	20	206	191	397	392	—	—	5
609	3		Сумостров—Sumostrov, Sumansaari?	дер. kylä	28	—	72	75	147	147	—	—	—
			Итого по сельск. сов. Yhteensä kyläneuvostossa		146	21	415	386	801	794	—	—	7
<i>IX. Колежемский сельск. сов., с. Колежма Kolezhtan kyläneuvosto, Kolezhtma</i>													
610	1		Колежма—Kolezhtma	село k. kyl.	259	16	525	643	1168	1167	1	—	—
			Итого по сельск. сов. Yhteensä kyläneuvostossa		259	16	525	643	1168	1167	1	—	—
<i>X. Нюхотский сельск. сов., с. Нюхча Njuhtshan kyläneuvosto, Njuhtsha</i>													
611	1		Куток (Нюхча)—Kutok (Njuhtsha)	»	178	30	375	467	842	842	—	—	—
612	2		Малый посад (Нюхча)—Malyi posad (Njuhtsha)	село k. kyl.	189	12	390	505	895	895	—	—	—
613	3		Оштомозеро—Oshtomozero	дер. kylä	27	2	81	73	154	154	—	—	—
614	4		Руйга—Ruiga	выс. sk.	2	—	4	7	11	11	—	—	—
615	5		Руйгозеро—Ruigozero	»	1	3	2	2	4	4	—	—	—
616	6		Уккозеро—Ukkozero	»	1	—	1	1	2	2	—	—	—
617	7		Чалозеро—Tshalozero	»	1	—	1	3	4	4	—	—	—
			Итого по сельск. сов. Yhteensä kyläneuvostossa		399	47	854	1058	1912	1912	—	—	—
			Всего по району Kaikkiaan piirissä		1424	3044	7139	7735	14874	13950	633	2	289
9. Ругозерский район, село Ругозеро Rukajärven piiri, Rukajärvi													
<i>I. Лувозерский сельск. сов., д. Лувозеро Luvajärven kyläneuvosto, Luvajärvi</i>													
618	1		Бык-наволок Härköniemi—härgö niemi	дер. kylä	3	—	7	13	20	—	20	—	—
619	2		Ваташалми, Ватасальма, Водосалма— Vatasalmi—vata salmi	»	8	—	20	26	46	—	46	—	—
620	3		Нуоттиниemi (Ватасальма)—Nuottiniemi (Vatasalmi)—nuotti niemi (vata salmi)	»	3	—	5	6	11	—	11	—	—

№№ по пор. järj. №	Общий Yleinen	По сельсовету Kyläneuvost.	Наименование населенного пункта Asutusten nimi	Тип населенного пункта Asutuksen luonne	Общее число—Yhteensä					Из общего числа населения Koko väkiluvusta			
					Хозяйств Talouksia		В них населения Niissä asukkaita			Русских Venäläisiä	Карел Karjalaisia	Финнов Suomalais.	Прочих Muita
					Крестьянск. Talonp.	Не крест. Muita	Мужчин Miehiä	Женщин Naisia	Итого Yhteensä				
621	4		Кияндамяниеми — Kääntämöniemi - kiändämä n'iemä	выс. sk.	1	—	6	5	11	—	11	—	—
622	5		Крест-наволоок—Ristiniemi—rist'i n'iemä	дер. kylä	2	—	7	8	15	—	15	—	—
623	6		Лувозеро—Luvajärvi—luv ärvi	»	19	3	39	52	91	2	88	—	1
624	7		Минозеро - Miinoa—miinoa	»	18	3	46	56	102	3	98	1	—
			Итого по сельск. сов. Yhteensä kyläneuvostossa		54	6	130	166	296	5	289	1	1
II. Кимасозерский сельск. сов., д Кимас-озеро													
<i>Kiimasjärven kyläneuvosto, Kiimasjärvi</i>													
625	1		Бабья губа, Иссакала—Akonlahti—akonlaks'i	»	6	—	15	16	31	—	31	—	—
626	2		Барыш-наволоок—Pääkönniemi-piäkkö	»	11	—	23	38	61	—	61	—	—
627	3		Большое озеро, Шууриярви—Suurijärvis'uur'i d'ärvi	»	9	9	4	29	70	9	60	1	—
628	4		Кимасозерский погост (с Кимас-озеро)—Kiimasjärven k. k. (Kiimasjärvi)—kiimais d'ärven pogosta	»	20	5	43	59	102	—	101	1	—
629	5		Антропов-наволоок (с Кимас-озеро)—Ontropanniemi (Kiimasjärvi)—ontropan n'iemä (kiimais d'ärvi)	»	1	4	11	7	18	—	18	1	—
630	6		Геррова сторона (с Кимас-озеро)—Herranpuoli (Kiimasjärvi)—herran puol'i (kiimais d'ärvi)	»	8	—	26	23	49	—	49	—	—
631	7		Карпова сторона (с Кимас-озеро)—Karpanpuoli (Kiimasjärvi)—karpan puol'i (kiimais d'ärvi)	дер. kylä	9	2	23	25	48	—	40	8	—
632	8		Фомин остров (с Кимас-озеро)—Kiimasjärven saari—kiimais d'ärven saari	»	6	—	14	18	32	—	32	—	—
633	9		Ледозеро—Lietma—liedma	»	6	—	8	11	19	—	19	—	—
634	10		Большая Ногукса - Nokeus—nogeus	»	30	—	74	87	161	—	160	1	—
635	11		Малая Ногукса—Onkomoinen—onkomoin'i	»	3	—	15	9	24	—	24	—	—
636	12		Челозеро—Tsholmo - t's'olmo	»	2	1	6	7	13	—	13	—	—
637	13		Хиэдозеро близ деревни Челозеро—Hietajärvi—hied ärvi	лес. п. m. työm.	—	2	7	—	7	—	—	7	—
			Итого по сельск. сов. Yhteensä kyläneuvostossa		111	23	306	329	635	9	607	19	—
III. Андроновско-горский сельский совет д. Андропова гора													
<i>Ontrosenvaaran kyläneuvosto, Ontrosenvaara</i>													
638	1		Андропова гора—Ontrosenvaara - ondrozen voaga	дер. kylä	6	1	13	19	32	8	23	1	—
639	2		Еловая гора - Kuusenvaara—kuus'en voaga	»	6	—	9	16	25	1	24	—	—
640	3		Келлогора, Келловаара, Келловоара Kellovaara—kello voaga	»	13	—	25	37	62	—	54	8	—
641	4		Верхняя Келлогора (Келлогора)—Ylä-Kellovaara—kello voaga	»	2	—	9	10	19	—	19	—	—
642	5		Марья-вара—Marjavaara—maria voaga	»	3	—	7	9	16	—	16	—	—
643	6		Мергуба—Meru—meru	»	10	—	23	31	54	—	54	—	—

№№ по пор. järj. №	Общий Yleinen	По сельсовету Kyläneuvost.	Наименование населенного пункта Asutusten nimi	Тип населенного пункта Asutuksen luonne	Общее число—Yhteensä					Из общего числа населения Koko väkiluvusta			
					Хозяйств Talouksia		В них населения Niissä asukkaita			Русских Venäläisiä	Карел Karjalaisia	Финнов Suomalaisia	Прочих Muita
					Крестьянск. Talonp.	Не крест. Muita	Мужчин Miehiä	Женщин Naisia	Итого Yhteensä				
644	7		Новинка—Uusikylä—uuzi kylä	дер. kylä	1	—	2	2	4	—	4	—	—
645	8		Большая Тикша—Tiiksi—t'iiksi	»	6	—	20	22	42	—	42	—	—
646	9		Малая Тикша—Jekonniemi—d'ekon niemi	»	5	—	20	12	32	—	32	—	—
647	10		Тикшозеро—Tiiksjärvi—t'i/ks ärvi	»	4	1	5	8	13	1	12	—	—
648	11		Хижезеро, Хижозеро—Hiisjärvi—hi/z ärvi	»	8	—	16	20	36	—	36	—	—
649	12		Чирка-Кемь—Tshirka-Kemi—t'sirk kemi	»	4	—	10	10	20	—	20	—	—
			Итого по сельск. сов. Yhteensä kyläneuvostossa		68	2	159	196	355	10	336	9	—
IV. Ругозерский сельск. сов., с. Ругозеро Rukajärven kyläneuvosto, Rukajärvi													
650	1		Онигма, Онихмавуара — Onihmavaara— onihman voaga	дер. kylä	4	—	10	11	21	—	21	—	—
651	2		Онигма, Онихмавуара—Onihma	выс. sk.	1	—	2	2	4	—	4	—	—
652	3		Пертозеро, Климколя — Perttijärvi—pert ärvi, kl'imkol'a	дер. kylä	9	1	23	26	49	—	49	—	—
653	4		Ругозеро—Rukajärvi—rug arvi	село k. kyl.	106	39	227	260	487	55	425	2	5
654	5		Хижезеро, Хисярви—Hiisjärvi—hiz ärvi	дер. kylä	8	—	18	21	39	—	39	—	—
			Итого по сельск. сов. Yhteensä kyläneuvostossa		128	40	280	320	600	55	538	2	5
V. Ондозерский сельск. сов., д. Ондозеро Ontajärven kyläneuvosto, Ontajärvi													
655	1		Евжозеро, Мойна—Moina—moina	выс. sk.	3	—	11	7	18	—	18	—	—
656	2		Каллива-Лахта, Олёкази — Kall'olahti— kal'livo laksi	дер. kylä	4	—	11	18	29	—	29	—	—
657	3		Коргуба—Korpilahti—korbi laksi	»	35	1	89	99	188	—	187	1	—
658	4		Кучезеро, Кучярви—Kutsjärvi	»	23	1	58	84	142	—	141	1	—
659	5		Ондозеро—Ontajärvi—ond arvi	»	45	3	95	116	211	2	209	—	—
660	6		Унус-озеро—Unusjärvi	выс. sk.	1	—	1	4	5	—	5	—	—
661	7		Щука гора—Haukivaara—haugi voaga	выс. sk	2	—	7	10	17	—	17	—	—
			Итого по сельск. сов. Yhteensä kyläneuvostossa		113	5	272	338	610	2	606	2	—
			Всего по району Kaikkiaan piirissä		474	76	1147	1349	2496	81	2376	33	6
10 Ребольский район, с. Реболы Repolan piiri, Repola													
I. Емельяновский сельск. сов., д. Емельяновская Omelian kyläneuvosto, Omelia													
662	1		Венги—Venki—vengi	дер. kylä	1	—	1	2	3	—	—	3	—
663	2		Емельяновская—Omelia—omel'ie	»	14	4	37	46	83	—	77	4	2
664	3		Конец-остров—Saarenpää—saaren peä	»	19	1	73	76	149	—	148	1	—
665	4		Могури—Mokuri—mogur'i	»	1	—	2	5	7	—	7	—	—
666	5		Муезеро—Muujärvi—muu järvi	»	10	2	31	35	66	—	65	1	—
667	6		Риети-лакши—Ristilahti—r'ist'i laksi.	»	3	—	11	9	20	—	20	—	—
668	7		Ровкюла, лы—Roukkula—roukkula.	»	15	2	46	67	113	1	105	3	4
669	8		Севастьян-Наволоок—Pläkkäjä—pläkkäjä.	»	10	—	17	19	36	—	36	—	—
			Итого по сельск. сов. Yhteensä kyläneuvostossa.		73	9	218	259	477	1	458	12	6

№№ по пор. Järj. №	Общий Yleinen	По сельсовету Kyläneuvost.	Наименование населенного пункта Asutusten nimi	Тип населенного пункта Asutuksen luonne	Общее число—Yhteensä					Из общего числа населения Koko väkiluvusta				
					Хозяйств Talouksia		В них населения Niissä asukkaita			Русских Venäläisiä	Карел Karjalaisia	Финнов Suomalais.	Прочих Muita	
					Крестьянск. Talonp.	Не крест. Muita	Мужчин Miehiä	Женщин Naisia	Итого Yhteensä					
II Ребольский сельск. сов., с. Реболы <i>Repolan kyläneuvosto, Repola</i>														
670	1		Баенная гора, Лукказенваара—Lukkasen-vaara—lukkazen voaга	дер. kylä	1	—	3	4	7	—	7	—	—	
671	2		Боброва гора, Улявара, Терманда, Ниemi—Ylä-vaara, Termanto, Niemi—ülä voaга	»	12	—	28	28	56	—	56	—	—	
672	3		Вирда, вирды—Virta—virda	»	5	—	19	22	41	—	41	—	—	
673	4		Гафостров—Haukkasaari—haukka soari	»	9	—	20	23	43	—	43	—	—	
674	5		Григорьев-наволоок—Riikosenniemi—riigo-zen n'iemі	»	15	1	49	64	113	3	110	—	—	
675	6		Заяц-сальми—Tuomas—tuomas	»	2	—	7	6	13	—	13	—	—	
676	7		Иванов-наволоок, Короли—Koroli—korol'i	»	3	—	4	4	8	—	8	—	—	
677	8		Капуставара—Kapustavaara—kapusta voaга	»	5	—	16	14	30	—	30	—	—	
678	9		Кимовара—Kimovaara	»	21	1	56	73	129	—	125	4	—	
679	10		Колвас-озеро—Kolvasjärvi—kolvais järvi	»	27	2	72	81	153	3	150	—	—	
680	11		Большой наволоок—Mokke?	»	4	—	15	21	36	—	36	—	—	
681	12		Широкий наволоок—Korhu	д. дом lasten-koti село	—	1	9	5	14	—	—	—	—	
682	13		Реболы—Repola—rebol'a	к. kylä	22	25	88	89	177	10	137	16	5	
683	14		Струны—Ruuna—suuноа	дер. kylä	1	—	2	2	4	—	4	—	—	
684	15		Туженя, Тарен-ниemi, Хуккаваара—Tuusenіа, Tarenniemi, Hukkavaara—tuuzer'ie	»	14	—	37	45	82	—	82	—	—	
685	16		Тунтула, -лы—Tunttulanniemi—tuntulan n'iemі	»	6	1	15	28	43	—	40	3	—	
686	17		Фофановская, Хауданиemi—Vuosiniemi Hautaniemi—vuozn'iemі'haud n'iemі	»	6	—	19	18	37	—	37	—	—	
687	18		Челкиозеро, Лепиковаара—Tsholkka, Lepikkövaara—t's'olkka	»	22	1	55	67	122	—	121	1	—	
			Итого по сельск. сов. Yhteensä kyläneuvostossa		175	32	514	594	1108	16	1040	24	5	
III. Туливарский сельск. сов., д. Туливаара <i>Tuulivaaran kyläneuvosto, Tuulivaara.</i>														
688	1		Короппи-озеро—Koroppi—koroppi	»	10	—	25	24	49	—	47	2	—	
689	2		Лужма, Лужмы—Lusma—luzma	»	23	3	65	61	126	5	117	4	—	
690	3		Туливаара—Tuulivaara—tuul'i voaга	»	9	2	26	33	59	2	52	2	3	
			Итого по сельск. сов. Yhteensä kyläneuvostossa		42	5	116	118	234	7	216	8	3	
IV. Лендерский сельск. сов., д. Лендеры <i>Lentieran kyläneuvosto, Lentiera</i>														
691	1		Айма-губа, Аймина гора—Aimalahti—aimalaksi	»	6	—	17	18	35	—	33	2	—	
692	2		Вида-ранда—Viita—ranta—viida randa	выс. sk.	1	—	3	4	7	—	7	—	—	
693	3		Карху-ваара—Karhuvaara—karhu voaга	»	1	—	2	4	6	—	6	—	—	
694	4		Кибош-наволоок, Кибаш-наволоок—Kiro-kibo	дер. kylä	13	—	36	39	75	—	66	9	—	

№№ по пор. järj. №	Общий Yleinen	По сельсовету Kyläneuvost.	Наименование населенного пункта Asutusten nimi	Тип населенного пункта Asutuksen luonne	Общее число—Yhteensä					Из общего числа населения Koko väkiluvusta			
					Хозяйств Talouksia		В них населения Niissä asukkaita			Русских Venäläisiä	Карел Karjalaisia	Финнов Suomalais.	Прочих Muita
					Крестьянск. Talonp.	Не крест. Muita	Мужчин Miehiä	Женщин Naisia	Итого Yhteensä				
695	5		Лендеры—Lentiera—lend'iera	»	15	8	49	50	99	20	71	8	—
696	6		Ловут-остров—Luovutsaari—luovut soari	»	3	—	12	14	26	—	26	—	—
697	7		Майто-ваара—Maitovaara—maido voara .	выс. sk. дер. kylä	1	—	3	2	5	—	5	—	—
698	8		Сулой-остров—Suulaasaari—s'uuloa soari	»	10	—	31	40	71	—	71	—	—
699	9		Шаверки-озеро—Suoverkka—suoverkka .	»	1	—	4	1	5	—	5	—	—
			Итого по сельск. сов. Yhteensä kyläneuvostossa		51	8	157	172	329	20	290	19	—
			Всего по району Kaikkiaan piirissä		341	53	1005	1143	2148	44	2004	63	14
<p align="center">11. Сегозерский район, село Паданы. Seesjärven piiri, Paadenen kylä.</p>													
<p align="center"><i>I. Лазаревский сельский сов., д. Лазарево. Laasarevon kyläneuvosto, Laasari.</i></p>													
700	1		Гонги-наволоок, Хонга-ниemi — Honka niemi — hanko n'iemä	»	13	5	36	41	77	7	68	1	1
701	2		Елова гора — Kuusiniemi — kuuzi n'iemä	»	2	—	1	3	4	—	4	—	—
702	3		Лазарево, Лазаревское — Laasari - laazari	»	29	9	87	92	179	3	173	—	3
703	4		Лютта — Lytta - lüttä	»	2	—	10	5	15	—	15	—	—
704	5		Нестерова горка, Нестери — Nesterinvaara — n'est'erin voara	»	5	—	23	14	37	—	37	—	—
705	6		Пелкула, Пелкулы — Pölkkylä	»	13	—	29	30	59	2	57	—	—
706	7		Пенинга, Пенинги озеро — Pieninkä — pien'ingä	»	2	—	6	7	13	—	13	—	—
707	8		Сидра — Sidra	лес. п. м. туфт. дер. kylä	—	6	6	—	6	5	—	—	1
708	9		Чия-салма — Tshias-salmi — t's'ias salmi	»	9	1	17	20	37	—	37	—	—
			Итого по сельск. сов. Yhteensä kyläneuvostossa		75	21	215	212	427	17	404	1	5
<p align="center"><i>II. Сярюзерский сельский совет, дер. Сярюзеро Särkijärven kyläneuvosto, Särkijärvi.</i></p>													
709	1		Баранова гора — Pokonvaara - bokon voara	»	11	—	31	40	71	—	71	—	—
710	2		Венги гора — Vengin-vaara — venginvoara	»	5	—	12	19	31	—	31	—	—
711	3		Витчезеро — Vitsajärvi — vit't's'a ärvi .	»	10	1	23	33	56	—	56	—	—
712	4		Килгам остров, Тилгам остров	»	2	—	11	8	19	—	19	—	—
713	5		Кузнаволоок — Kuusiniemi—kuuzi n'iemä .	»	32	1	70	90	160	1	159	—	—
714	6		Петрова-гора — Petrisenvaara - petrizen voara	»	9	—	19	27	46	—	46	—	—
715	7		Петров-наволоок, Хирви-ниemi — Hirviniemi — hirven n'iemä	»	11	1	31	33	64	—	64	—	—
716	8		Речки-наволоок, Ложки — Loskinniemi - loskin n'iemä	»	10	—	20	19	39	—	39	—	—
717	9		Самсонова гора 1-я — Samsonvaara 1-n samsozen voara	»	6	1	18	11	29	—	29	—	—
718	10		Самсонова гора 2-я — Samsonvaara 2-n samsozen voara	»	2	—	6	3	9	—	9	—	—

№№ по пор. järj. №	Общий Yhteinen	По сельсовету Kyläneuvost.	Наименование населенного пункта Asutusten nimi	Тип населенного пункта Asutuksen luonne	Общее число—Yhteensä					Из общего числа населения			
					Хозяйств Talouksia		В них населения Niissä asukkaita			Koko väkiluvusta			
					Крестьянск. Talouk.	Не крест. Muita	Мужчин Miehiä	Женщин Naisia	Итого Yhteensä	Русских Venäläisiä	Карел Karjalaisia	Финнов Suomalaisia	Прочих Muita
719	11		Самсонова гора 3-я — Samsonvaara 3-s samsozen voara	дер. kylä	4	—	13	15	28	—	28	—	—
720	12		Соснов-наволоок — Mäntyniemi - mäntü n'iemä	»	26	—	55	71	126	—	126	—	—
721	13		Сяргозеро, Сяргозерский погост — Särkijärvi - särki ärvi	»	40	7	92	117	209	7	202	—	—
722	14		Шалговара — Salkovaara - salko voara	»	20	1	53	61	114	—	114	—	—
723	15		Юккогуба, Проккола — Prokkoila-prokkoila	»	29	5	76	96	172	6	166	—	—
			Итого по сельск. сов. Yhteensä kyläneuvostossa . . .		217	17	530	643	1173	14	1159	—	—
<i>III. Селецкий сельский сов., д. Берег (Сельги) — Sellin kyläneuvosto, Ranta (Selkä).</i>													
724	1		Берег (Сельги) — Ranta (Selkä)	»	42	8	93	95	188	4	173	11	—
725	2		Северный конец (Сельги) — Pohjoispää (Selkä) - pohiais kylä	»	24	6	83	66	149	8	141	—	—
726	3		Южный конец (Сельги) — Suvipää (Selkä) suvi pää	»	48	18	139	145	284	25	250	6	3
727	4		Пряккеля (Сельги) — Präkkilä (Selkä) .	»	12	2	40	36	76	6	70	—	—
728	5		Селецкий погост (Сельги) — Sellin pogosta (Selkä)	»	61	9	143	130	273	12	255	6	—
729	6		Тухка-ваара — Tuhka-vaara - tuhka voara	»	3	—	7	9	16	—	16	—	—
			Итого по сельск. сов. Yhteensä kyläneuvostossa . . .		190	43	505	481	986	55	905	23	3
<i>IV. Паданский сельский сов., дер Паданы Raadenen kyläneuvosto, Raadenen kylä.</i>													
730	1		Каличий остров — Kalitshinsaari-kal'it's'in saari	»	13	1	45	49	94	5	89	—	—
731	2		Лехто-вара — Lehtovaara - lehti voara lestoän art'o	»	2	—	6	4	10	—	10	—	—
732	3		Берлуга (Паданы) — Beruga (Raadene) — perukka?	»	19	26	65	68	133	18	103	12	—
733	4		Богоявленская горка (Паданы) — Vaara (Raadene) — gorkka	»	42	95	188	176	364	60	271	27	6
734	5		Карельск. наволоок, Горен-ниemi (Паданы) — Goreinniemi (Raadene) gor'on n'iemä	»	16	14	52	50	102	13	82	2	5
735	6		Лахта (Паданы) — Lahti (Raadene)-laksi	»	43	79	179	184	363	52	261	14	18
736	7		Паданский погост (Паданы) — Pogosta (Raadene)	»	30	25	106	118	224	20	192	12	—
737	8		Термана (Паданы) — Tervamaa (Raadene) t'er ma	»	12	5	32	31	63	—	59	4	—
738	9		Педья-вара, Ильина гора — Petäjävaara petaiä voara	»	2	—	5	7	12	—	12	—	—
739	10		Пинема — Pinema	лес. п м. туом. завод tehdas	—	1	1	1	2	2	—	—	—
740	11		Сиг-завод, Сеговецкий завод — Seesjärven tehdas - zavoda	дер. kylä	5	4	10	10	20	7	10	3	—
741	12		Сондалы — Suontale - suontale	дер. kylä	52	8	149	191	340	7	328	5	—
742	13		Сондалы — Suontale - suontale	выс. sk.	1	—	3	3	6	—	6	—	—
743	14		Топорная гора, Коскене — Kirvesvaara koskezen voara	дер. kylä	13	—	34	31	65	—	65	—	—
			Итого по сельск. сов. Yhteensä kyläneuvostossa . . .		250	258	875	923	1798	184	1488	79	29

№№ по пор. Järj. №	Общий Yhteinen	По сельсовету Kyläneuvost.	Наименование населенного пункта Asutusten nimi	Тип населенного пункта Asutuksen luonne	Общее число—Yhteensä					Из общего числа населения Koko väkiluvusta				
					Хозяйств Talouksia		В них населения Niissä asukkaita			Русских Venäläisiä	Карел Karjalaisia	Финнов Sumalais.	Прочих Muita	
					Крестьянск. Talonp.	Не крест. Muita	Мужчин Miehiä	Женщин Naisia	Итого Yhteensä					
V. Карельско-Масельский сельский сов., дер. Карельская Маселья Karjalan Maasel. kyläneuvosto, Karjalan Maaselkä.														
744	1		Еврога — Jauhivaara - iouhi voara . . .	дер. kylä	48	1	111	127	238	—	238	—	—	
745	2		Карельская Маселья — Karjalan Maaselkä - moa selkä	»	73	5	182	173	355	8	345	2	—	
746	3		Листегуба, Листегуба, Лисья похья — Listerohja - lisse rohja	»	47	7	122	106	228	14	207	7	—	
747	4		Лосиная гора—Mokinvaara-mokin voara	»	8	1	26	19	45	3	42	—	—	
748	5		Петель-наволоок—Petelniemi-petel niemi .	»	35	10	86	92	178	8	169	1	—	
			Итого по сельск. сов. Yhteensä kyläneuvostossa		211	24	527	517	1044	33	1001	10	—	
VI. Поселковый сельский совет, ст. Маселья Kauppalan kyläneuvosto, Maaselän asema														
749	1		Великая губа—Suurilahti-suuri laksi . . .	кол. пос. ук.	19	7	100	18	118	27	14	5	1 *)	
750	2		Кяргозеро—	дер. kylä	13	—	35	41	76	—	76	—	—	
751	3		Сегежа река—Seesjoki	»	3	1	11	13	24	—	24	—	—	
752	4		630 клм. Мур. ж. д.—630 km. Muurm г.	бар. раг.	—	9	9	4	13	13	—	—	—	
753	5		627 клм. Мур. ж. д.—627 km. Muurm г.	пос. asut.	—	40	40	—	40	39	—	—	1	
754	6		625 клм. Мур. ж. д.—625 km. Muurm г.	бар. раг.	—	10	14	7	21	12	1	—	8	
755	7		Раз'езд № 16, 615 верста Мурм. ж. д. Pysäkki № 16, 615 virsta Muurm г. . .	раз. pys.	—	18	20	8	28	23	1	—	4	
756	8		Раз'езд № 15, 607 клм. Мурманск. ж. д. Pysäkki № 15, 607 km. Muurm г. . .	»	—	9	14	3	17	17	—	—	—	
757	9		606 клм. Мур. ж. д.—606 km. Muurm г. .	бар. раг.	—	10	15	14	29	15	14	—	—	
758	10		600 клм. Мур. ж. д.—606 km. Muurm г.	»	—	9	15	14	29	21	8	—	—	
759	11		Масельская—Maaselän asema	ст.-ас.	—	314	424	303	727	590	81	—	56	
760	12		593 клм. Мур. ж. д.—593 km. Muurm г.	бар. раг.	—	3	4	3	7	7	—	—	—	
			Итого по сельск. сов. Yhteensä kyläneuvostossa		35	430	701	428	1129	764	219	5	70 *)	
			Всего по району Kaikkiaan piirissä		978	793	3353	3204	6557	1067	5176	118	107 *)	
12. Сегежский район, ст. Сегежа Segezhan piiri, Segezan asema.														
I. Надвоицкий сельский совет, село Надвоица Nadvoisan kyläneuvosto, Nadvoitsa														
761	1		Дуброва—Dubrova	дер. kylä	18	—	67	58	125	125	—	—	—	
762	2		Каргозеро—Kargozero	»	8	—	25	26	51	51	—	—	—	

№№ по пор. Järj. №	Общий Уйелен	По сельсовету Kyläneuvost.	Наименование населенного пункта Asutusten nimi	Тип населенного пункта Asutuksen luonne	Общее число — Yhteensä					Из общего числа населения Koko väkiluvusta			
					Хозяйств Talouksia		В них населения Niissä asukkaita			Русских Venäläisiä	Карел Karjalaisia	Финнов Suomalais.	Прочих Muita
					Крестьянск. Talonp.	Не крест. Muita	Мужчин Miehiä	Женщин Naisia	Итого Yhteensä				
763	3		Кирас-озеро—Kirasjärvi-kirais d'ärvi	дер. kylä	10	1	25	21	46	4	42	—	—
764	4		Кочкомозеро — Kotshkomozero	»	26	3	77	67	144	144	—	—	—
765	5		Марфин-наволоок (Надвоица)—Marfin navolok (Nadvoitsa)	»	4	—	10	13	23	23	—	—	—
766	6		Надвоица—Nadvoitsa	село k.kylä	56	38	206	249	455	448	2	5	—
767	7		548 верста, Мурман. ж. д.—548 virsta Muurm г.	бар. par.	2	8	11	2	13	13	—	—	—
768	8		543 верста. Мурман. ж. д.—543 virsta, Muurm г.	»	—	5	5	5	10	10	—	—	—
769	9		530 верста, Узкая салма, Мурман. ж. д. 530 virsta, Uzkaia Salma, Muurm г.	»	—	6	7	3	10	9	—	—	1
770	10		528 верста, Мурман. ж. д.—528 virsta, Muurm г.	»	4	23	27	—	27	25	—	2	—
771	11		Надвоицы, Мурман. ж. д.—Nadvoitsa, Muurm г.	ст.-ас.	8	103	149	136	285	266	2	3	14
			Итого по сельск. сов. Yhteensä kyläneuvostossa		136	187	609	580	1189	1118	46	10	15
<i>II. Сегежский сельский совет, ст. Сегежа Segezhan kyläneuvosto, Segezhan asema</i>													
772	1		Кяменицы—Kjamenitsy	дер. kylä	14	7	41	35	76	75	—	—	1
773	2		Линдозеро 1-е—Lindozero 1-e	»	1	—	10	4	14	14	—	—	—
774	3		Линдозеро 2-е—Lindozero 2-e	»	1	—	4	5	9	9	—	—	—
775	4		Ловище—Lovishtshe	»	17	—	48	52	100	100	—	—	—
776	5		Уросозеро—Urosozero	»	11	2	38	36	74	74	—	—	—
777	6		21 раз'езд, Майгуба Мурман. ж. д.—Maiguba, 21 raz'jezd, Muurm г.	раз. pys.	—	19	20	5	25	23	—	—	2
778	7		Майгуба-Желлес—Maiguba-Zhelles	пос. asut.	—	33	33	7	40	35	2	—	3
779	8		Майгуба Бюро Ленинградского Лесного Института—Maiguba Leningradin metsäinstitutin buro	»	—	87	86	2	83	67	—	9	12
780	9		Майгуба-завод—Maiguba-tehdas	»	—	209	221	50	271	240	9	—	22
781	10		Майгуба-Желрыба—Maiguba-Zhelryba	»	—	18	13	6	19	14	1	—	4
782	11		Майгуба-станция—Maiguba-asema	ст.-ас.	—	14	14	—	14	12	—	—	2
783	12		Сегежская ветка службы пути—Segezhskaia vetka-sluzhba puti	пос. asut.	—	27	28	5	33	29	1	—	3
784	13		Хутор переселенцев (ст. Сегежа)—Uutisasukkaan yksityistalo (st. Segezha)	хут. ykst.	—	51	83	56	139	124	12	—	3
785	14		Сегежа Мурман. ж. д.—Segezha, Muurm г.	ст.-ас.	—	64	97	90	187	159	—	5	23
786	15		Сегежская ветка службы тяги Мурман. ж. д. Segezhskaia vetka sluzhba tjagi	пос. asut.	—	6	6	1	7	6	—	—	1
787	16		Сегежская ветка Желлеса Мурман. ж. д. Segezhskaia vetka-Zhelles	»	—	67	65	25	90	80	4	—	6
788	17		Раз'езд № 19, 657 кил. Мурманск. ж. д. Pysäkki № 19, 657 km. Muurm г.	раз. pys.	—	43	51	22	73	61	3	—	9
789	18		647 клм. Мурман. ж. д.—647 km. Muurm г.	бар. par.	—	8	9	5	14	8	3	—	3
790	19		643 клм. Мурман. ж. д.—643 km. Muurm г.	п. каз. p. kas.	—	4	6	3	9	9	—	—	—
791	20		Уросозеро—Urosozero	ст.-ас.	—	51	62	28	90	77	8	—	5
			Итого по сельск. сов. Yhteensä kyläneuvostossa		44	710	935	437	1372	1216	43	14	99

№№ по пор. järj.	Общий Yleinen	По сельсовету Kyläneuvost.	Наименование населенного пункта Asutusten nimi	Тип населенного пункта Asutuksen luonne	Общее число—Yhteensä					Из общего числа населения Koko väkiluvusta				
					Хозяйств Talouksia		В них населения Niissä asukkaita			Русских Venäläisiä	Карел Karjalaisia	Финнов Suomalais	Прочих Muita	
					Крестьянск. Talouk.	Не крест. Muita	Мужчин Miehiä	Женщин Naisia	Итого Yhteensä					
III. Койкиницкий сельский совет, село Койкиницкий поюст														
<i>Koikinitan kyläneuvosto, Koikinita.</i>														
792	1		Воренжи—Vorenzhi	дер. kylä	40	4	98	110	208	208	—	—	—	
793	2		Калий остров—Kalijostrov	»	1	—	5	3	8	8	—	—	—	
794	3		Карельский остров—Kareljskij ostrov	»	30	1	87	93	180	180	—	—	—	
795	4		Койкиницы—Koikinity	село k. kylä	51	10	133	139	272	269	—	—	3	
796	5		Коросозеро—Korosozero	дер. kylä	29	—	62	69	131	131	—	—	—	
797	6		Минино—Minino	»	2	—	5	5	10	10	—	—	—	
798	7		Пулозеро—Pulozero	»	12	—	32	32	64	64	—	—	—	
799	8		Ревашнаволок—Revashnavolok	»	22	3	70	64	134	134	—	—	—	
800	9		Тиконицы—Tikonitsy	»	10	—	31	31	62	62	—	—	—	
801	10		Химопесок—Himopesok	»	6	—	19	26	45	45	—	—	—	
			Итого по сельск. сов. Yhteensä kyläneuvostossa		203	18	542	572	1114	1111	—	—	3	
IV. Выозерский сельский совет, село Выозеро														
<i>Vygozeran kyläneuvosto, Vygozero</i>														
802	1		Выозеро—Vygozero	село kirkonk.	34	13	98	97	195	195	—	—	—	
803	2		Габнаволок—Gabnavolok	дер. kylä	8	—	29	26	55	55	—	—	—	
804	3		Зубова—Zubova	»	8	—	23	26	49	49	—	—	—	
805	4		Петровский-ям—Petrovskij jam.	»	10	1	20	28	48	48	—	—	—	
806	5		Тайгиницы—Taiginitsy	»	17	4	54	56	110	110	—	—	—	
807	6		Талашнаволок, Талап-наволок—Talashnavolok	»	18	—	41	56	97	97	—	—	—	
			Итого по сельск. сов. Yhteensä kyläneuvostossa		95	18	265	289	554	554	—	—	—	
V. Вожмосалмский сельский совет, дер. Вожмосалма														
<i>Vozhmosalmen kyläneuvosto Vozhmosalmi</i>														
808	1		Вожмогора—Vozhmogora	»	9	—	22	21	43	43	—	—	—	
809	2		Вожмозеро—Vozhmozero	»	11	1	25	21	46	46	—	—	—	
810	3		Вожмосалма — Vozhmosalma	»	33	8	113	118	231	231	—	—	—	
811	4		Кайбасово 1-е - Kaibasovo 1-e	»	11	2	24	29	53	53	—	—	—	
812	5		Кайбасово 2-е—Kaibasovo 2-e	»	10	—	19	24	43	43	—	—	—	
813	6		Талап-губа—Talap-guba	»	7	—	21	24	45	45	—	—	—	
814	7		Тервостров—Tervostrov	»	8	—	27	28	55	55	—	—	—	
815	8		Хижезеро—Hizhezero	»	15	—	51	46	97	97	—	—	—	
			Итого по сельск. сов. Yhteensä kyläneuvostossa		104	11	302	311	613	613	—	—	—	
			Всего по району Kaikkiaan piirissä		582	944	2653	2189	4842	4612	89	24	117	

№№ по пор. Järj. №	Общий Yleinen	По сельсовету Kyläneuvost.	Наименование населенного пункта Asutusten nimi	Тип населенного пункта Asutuksen luonne	Общее число—Yhteensä					Из общего числа населения Koko väkiluvusta			
					Хозяйств Talouksia		В них населения Niissä asukkaita			Русских Venäläisiä	Карел Karjalaisia	Финнов Suomalais.	Прочих Muita
					Крестьянск. Talouk.	Не крест. Muita	Мужчин Miehiä	Женщин Naisia	Итого Yhteensä				
13. Повенецкий район, село Повенец Poentsan piiri, Poentsa													
<i>I. Морско-Масельский сельский совет, дер. Морская Маселья Morsko-Maseljgskin kyläneuvosto, Morskaja Maseljga</i>													
816	1		Куккозеро—Kukkozero	дер. kylä	2	—	5	6	11	11	—	—	—
817	2		Морская Маселья—Morskaja Maseljga	»	33	7	74	86	160	158	2	—	—
818	3		Ильина гора (Слобода)—Iljina gora (Sloboda)	»	12	3	31	31	62	60	—	—	2
819	4		Конжезеро (Слобода)—Konzhezero (Sloboda)	»	4	—	14	11	25	25	—	—	—
820	5		Копосово 1-е (Слобода)—Koposovo 1-e (Sloboda)	»	2	—	10	6	16	16	—	—	—
821	6		Копосово 2-е (Слобода)—Koposovo 2-e (Sloboda)	»	2	—	4	6	10	10	—	—	—
822	7		Куккозеро (Слобода)—Kukkozero (Sloboda)	»	1	—	2	1	3	3	—	—	—
823	8		Щепина-гора (Слобода)—Shtshepina-gora kylä (Sloboda)	»	11	—	24	29	53	53	—	—	—
824	9		Большое Янчезеро (Слобода)—Boljšhoje Jantshezero ((Sloboda)	»	3	—	10	10	20	20	—	—	—
825	10		Малое Янчезеро (Слобода)—Malojie Jantshezero (Sloboda)	»	2	—	5	6	11	11	—	—	—
826	11		Телекино—Telekino	»	32	5	82	92	174	174	—	—	—
827	12		7-й лесозаготовительный пункт 4-го участка желлеса—	лес п. m. työm.	—	76	69	7	76	74	—	—	2
			Итого по сельск. сов. Yhteensä kyläneuvostossa		104	91	330	291	621	615	2	—	4
<i>II. Повенецкий сельский сов., сел. Повенец Poentsan kyläneuvosto, Poentsa</i>													
828	1		Волозеро—Volozero	дер. kylä	11	11	35	36	71	70	—	—	1
829	2		Мельничное (Габсельга)—Meljnitchnoje (Gabseljga)	лес п. m. työm.	—	5	5	—	5	5	—	—	—
830	3		Габсельга—Gabseljga	дер. kylä	27	14	81	81	162	157	—	—	5
831	4		Лобское—Lobskoje	»	18	5	52	66	118	118	—	—	—
832	5		Пигматка—Pigmatka	»	4	—	11	13	24	24	—	—	—
833	6		Повенец—Poentsa	село k. kylä	—	651	986	1125	2111	2010	80	8	13
			Итого по сельск. сов. Yhteensä kyläneuvostossa		60	686	1170	1321	2491	2384	80	8	19
<i>III. Даниловский сельский совет, Даниловский поюст Danilovon kyläneuvosto, Danilovo</i>													
734	1		Березовка—Berezovka	дер. kylä	8	—	25	18	43	43	—	—	—
835	2		По Выгу реке—Po Vygu reke	»	1	—	2	1	3	3	—	—	—
836	3		Данилово—Danilovo	село k. kylä	23	11	67	73	140	140	—	—	—
837	4		Даниловская, Даниловский пункт — Danilovskaja	лес п. m. työm.	—	3	3	—	3	3	—	—	—

№№ по пор. Järj. №	Общий Yleinen	По сельсовету Kyläneuvost.	Наименование населенного пункта Asutuskeskus nimi	Тип населенного пункта Asutuksen luonne	Общее число — Yhteensä					Из общего числа населения Koko väkiluvusta			
					Хозяйств Talouksia		В них населения Niissä asukkaita			Русских Venäläisiä	Карел Karjalaisia	Финнов Suomalaisia	Прочих Muita
					Крестьянск. Talouk.	Не крест. Muita	Мужчин Miehiä	Женщин Naisia	Итого Yhteensä				
838	5		Елотозеро—Jelotozero	дер. kylä	2	—	3	3	6	6	—	—	—
839	6		Карельский Бор—Kareljskij Bor	»	2	—	3	3	6	6	—	—	—
840	7		Лекса—Leksa	»	16	1	42	45	87	87	—	—	—
841	8		По Лексе реке, Дощеникова — Po Lekse reke, Doshtshenikova	»	1	—	2	1	3	3	—	—	—
842	9		Марковская—Markovskaja	»	4	—	11	10	21	21	—	—	—
843	10		Огорельши, Гаврилово—Ogorelyshi, Gavrilovo	»	1	—	2	3	5	5	—	—	—
844	11		Огорельши, Нефедово—Odorelyshi, Nefedovo	»	2	—	3	3	6	6	—	—	—
845	12		Остречье—Ostretshje	»	2	—	5	7	12	12	—	—	—
846	13		Пурнозеро Purnozero	»	5	—	12	14	26	26	—	—	—
847	14		Сергиево—Sergievo	»	11	6	26	33	59	59	—	—	—
848	15		Тагозеро—Tagozero	»	5	—	14	14	28	28	—	—	—
849	16		Верхний Шелтопорог — Verhnij Sheltoporog	»	15	5	42	39	81	81	—	—	—
850	17		Нижний Шелтопорог—Nizhnij Sheltoporog	»	6	1	15	14	29	29	—	—	—
851	18		Якушева гора—Jakusheva gora	»	1	—	2	2	4	4	—	—	—
			Итого по сельск. сов. Yhteensä kyläneuvostossa		105	27	279	283	562	562	—	—	—
<i>IV. Челмушский сельский совет, Челмушский поюст Tshelmushan kyläneuvosto, Tshelmuzhi</i>													
852	1		Блескино—Bleskino	хут. ukst.	1	—	4	2	6	6	—	—	—
853	2		Видлозеро 1-е—Vidlozero 1-e	дер. kylä	4	—	17	10	27	27	—	—	—
854	3		Видлозеро 2-е—Vidlozero 2-e	»	4	—	9	13	22	22	—	—	—
855	4		Волозеро—Volozero	»	21	—	62	65	127	127	—	—	—
856	5		Иссельга—Isseljga	»	5	5	17	15	32	32	—	—	—
857	6		Палосельга—Paloseljga	»	2	—	11	8	19	19	—	—	—
858	7		Пельяки—Peljaki	»	8	4	25	30	55	55	—	—	—
859	8		Тихвин Бор—Tihvin Bor	»	24	4	63	73	136	136	—	—	—
860	9		Броды (Челмужи)—Brody (Tshelmuzhi)	»	1	—	2	2	4	4	—	—	—
861	10		Верховье (Челмужи) — Verhovje (Tshelmuzhi)	»	24	4	54	67	121	121	—	—	—
862	11		Исаковская (Челмужи) — Isakovskaja (Tshelmuzhi)	»	11	5	38	39	77	77	—	—	—
863	12		Кручиха (Челмужи) — Krutshiha (Tshelmuzhi)	»	17	6	43	37	80	80	—	—	—
864	13		Маркова гора (Челмужи)—Markova gora (Tshelmuzhi)	»	13	1	33	32	65	65	—	—	—
865	14		Хухорево (Челмужи)—Huhorevo (Tshelmuzhi)	»	3	1	10	11	21	21	—	—	—
			Итого по сельск. сов. Yhteensä kyläneuvostossa		138	30	388	404	792	792	—	—	—
<i>V. Кодозерский сельск. сов., дер. Кодозеро Kodozeron kyläneuvosto, Kodozero</i>													
866	1		Венихозеро—Venihozero	»	4	1	12	8	20	20	—	—	—
867	2		Егозеро—Jegozero	»	10	—	36	32	68	68	—	—	—
868	3		Кодозеро—Kodozero	»	17	11	53	59	112	112	—	—	—
869	4		Кукамос-озеро—Kukamos-ozero	»	1	—	3	2	5	5	—	—	—
870	5		Кунус-озеро—Kunus-ozero	»	10	—	23	20	43	43	—	—	—

№№ по пор. Järj. №	Общий Yleinen	По сельсовету Kyläneuvost.	Наименование населенного пункта Asutusten nimi	Тип населенного пункта Asutuksen luonne	Общее число—Yhteensä					Из общего числа населения Koko väkiluvusta			
					Хозяйств Talouksia		В них населения Niissä asukkaita			Русских Venäläisiä	Карел Karjalaisia	Финнов Suomalaisia	Прочих Muita
					Крестьянск. Talonp.	Не крест. Muita	Мужчин Miehiä	Женщин Naisia	Итого Yhteensä				
871	6		Немозеро—Nemozero	дер. kylä	13	1	30	39	69	69	—	—	—
872	7		Николо-Ладожский скит—Nikolo-Ladozhskij skit	»	8	2	19	20	39	39	—	—	—
873	8		Светлозеро—Svetlozero	»	3		8	9	17	17	—	—	—
874	9		Тамбицы—Tambitsy	»	7	2	17	19	36	36	—	—	—
875	10		Тамбич-озеро—Tambitshozero	»	9	—	23	28	51	51	—	—	—
876	11		Тервозеро—Tervozero	»	2	—	8	5	13	13	—	—	—
877	12		Укшезеро—Ukshezero	»	12	1	35	41	76	76	—	—	—
878	13		Янгозеро—Jandozero	»	12	—	35	35	70	70	—	—	—
			Итого по сельск. сов. Yhteensä kyläneuvostossa		108	18	302	317	619	619	—	—	—
			Всего по району Kaikkiaan piirissä		515	852	2469	2616	5085	4972	82	8	23
14. Медвежегорский район, ст. Медвежья гора Karhumäen piiri, Karhumäen asema													
I. Совдозерский сельский совет, дер. Совдозеро Soutojärven kyläneuvosto, Sontajärvi													
879	1		Архип-наволоок—Arhipanniemi ?	»	2	—	5	6	11	—	11	—	—
880	2		Бочкино,—на—Putsila-but't's'ila	»	4	—	12	15	27	—	27	—	—
881	3		Келлоево, Келлово—Kellola—kellola	»	15	1	46	39	85	—	85	—	—
882	4		Китчилово, Кичилово—Kitsilovo?	»	6	—	15	19	34	—	34	—	—
883	5		Котчезеро—Savastila-savastiene	»	3	—	7	8	15	—	9	6	—
884	6		Кургилово—Kurkela-kurgila	»	9	—	23	28	51	—	48	3	—
885	7		Лесная сторожка—Metsätalo-polovina	л. стор. mvahti	—	1	1	1	2	—	2	—	—
886	8		Маиниево—Manievo?	дер. kylä	13	—	31	36	67	—	67	—	—
887	9		Совдозеро—Soutajärvi-soud arvi	»	58	1	122	150	272	2	265	5	—
888	10		Чиннозеро, Чирнозеро—Tsirnojärvi-t's'irn arvi	»	11	—	28	21	49	—	49	—	—
889	11		Янгозеро—Jankajärvi-d'äng arvi	пог. pog.	17	4	43	48	91	7	84	—	—
			Итого по сельск. сов. Yhteensä kyläneuvostossa		138	7	333	371	704	9	681	14	—
II. Мяндусельский сельский совет, село Мяндусельга Mäntyselän kyläneuvosto, Suvipää													
890	1		Гебовара Нероваара-hebon voara	выс. sk.	2	—	9	8	17	—	17	—	—
891	2		Большая сельга—Kurikka selkä-kurikka selgä	дер. kylä	22	—	60	65	125	—	125	—	—
892	3		Карзик-озеро—Karsikkoselka-karsikko selgä	село k.kylä	39	3	101	122	223	5	218	—	—
893	4		Медвежья гора—Karhumäki-kontien magi	дер. kylä	9	1	24	32	56	—	56	—	—
894	5		Мяндусельга—Suvipää-suv ria	село k.kylä	23	6	67	73	140	7	133	—	—
895	6		Покровское-погост—Kumsjärven pogosta -kums arvi	»	24	6	70	79	149	7	142	—	—
896	7		Покровское-Заручье—Kumsjärvi-kums arvi	дер. kylä	6	1	13	24	37	—	37	—	—

№№ по пор. järj. №	Общий Уйлен	По сельсовету Kyläneuvost.	Наименование населенного пункта Asutusten nimi	Тип населенного пункта Asutuksen luonne	Общее число—Yhteensä					Из общего числа населения Koko väkiluvusta			
					Хозяйств Talouksia		В них населения Niissä asukkaita			Русских Venäläisiä	Карел Karjalaisia	Финнов Suomalais.	Прочих Muita
					Крестьянск. Talopr.	Не крест. Muita	Мужчин Miehiä	Женщин Naisia	Итого Yhteensä				
897	8		Покровское—Маккоева гора—Kumsjärvi-kums arvi	дер. kylä	10	2	42	44	86	—	86	—	—
898	9		Северный конец (Покровское)—Pohjospää (Kumsjärvi)—pohia piä (kums arvi)	»	9	—	27	19	46	—	46	—	—
899	10		Рахмозеро—Rahmajärvi-rahma d'ärvi	хут. ukst.	2	—	5	4	9	—	9	—	—
900	11		Рахмозеро—Rappinen-rappi	лес. п. m. työm. село	1	—	2	1	3	—	3	—	—
901	12		Погост—Семчезеро—Semsjärvi-sems ärvi	к kylä	29	2	79	76	155	4	151	—	—
902	13		Большой остров (Семчезеро)—Saari (Semsjärvi)	дер. kylä	3	—	8	9	17	—	17	—	—
903	14		Загубье (Семчезеро)—Lahdentakanen (Semsjärvi)—zagub'ie (sems ärvi)	»	43	2	116	137	253	—	253	—	—
904	15		Северный конец (Семчезеро)—Pohjoispää (Semsjärvi)—pohia piä (Sems arvi)	»	14	—	38	30	68	—	68	—	—
905	16		Торос-озеро—Torasjärvi-tozaz d'ärvi	»	20	2	42	47	89	—	89	—	—
906	17		Турпа—Turha-turha	»	7	1	12	15	27	—	27	—	—
			Итого по сельск. сов. Yhteensä kyläneuvostossa		263	26	715	785	1500	23	1477	—	—
<i>III. Юстозерский сельский совет, село Юстозеро Juustjärven kyläneuvosto, Juustjärvi</i>													
907	1		Гийли-сельга—Hiiliselkä-hili sel'gä	выс. sk.	1	—	5	4	9	—	9	—	—
908	2		Келдосельга—Koltoselkä-koldo selgä	дер. kylä	8	—	26	28	54	—	54	—	—
909	3		Педра-вара—Petra-vaara—pedra voara	выс. sk.	1	—	5	7	12	—	12	—	—
910	4		Половина	»	1	—	4	2	6	—	6	—	—
911	5		Семчегора—Selkä-selgä	дер. kylä	11	—	42	31	73	—	73	—	—
912	6		Чумой-гора—Tsuunmäki-t's'ün mägi	»	5	—	21	19	40	—	40	—	—
913	7		Юстозеро—Juustjärvi-d'ust d'ärvi	село k.kylä	49	6	126	165	291	8	283	—	—
			Итого по сельск. сов. Yhteensä kyläneuvostossa		76	6	229	256	485	8	477	—	—
<i>IV. Остречьский сельский совет, дер. Чебина Ostretshinan kyläneuvosto, Tsopina</i>													
914	1		Келдовара—Keltovaara-keldo voara	дер. kylä	15	1	37	43	80	—	80	—	—
915	2		Маркова ламба—Markovanlampi-marko- van lambi	»	15	—	40	36	76	—	76	—	—
916	3		Остречье—Ahvenjärvi-ahven d'ärvi	»	16	2	46	50	96	—	95	1	—
917	4		Плаковара—Plakkoavaara-plakku	»	12	1	44	41	85	2	83	—	—
918	5		Рутук-наволоок—Ahvenjärvenniemi-ahven d'ärven n'emi	»	6	—	18	12	30	—	30	—	—
919	6		Саезеро—Saajärvi-soa d'ärvi	»	29	—	75	85	160	—	160	—	—
920	7		Чебина—Tsopina-t's'oben	»	26	—	72	80	152	—	152	—	—
921	8		Чебино—Tshobene-zobene	лес. п. m. työm.	5	5	10	2	12	10	2	—	—
922	9		Шаровара—Sarovaara-saro voara	дер. kylä	19	—	60	56	116	—	116	—	—
			Итого по сельск. сов. Yhteensä kyläneuvostossa		143	9	402	405	807	12	794	1	—

№№ по пор. järj. №	Общий Yleinen	По сельсовету Kyläneuvost.	Наименование населенного пункта Asutusten nimi	Тип населенного пункта Asutuksen luonne	Общее число—Yhteensä					Из общего числа населения Koko väkiluvusta				
					Хозяйств Talouksia		В них населения Niissä asukkaita			Русских Venäläisiä	Карел Karjalaisia	Финнов Suomalaisia	Прочих Muita	
					Крестьянск. Talonp.	Не крест. Muita	Мужчин Miehiä	Женщин Naisia	Итого Yhteensä					
			V. Медвежьегорский сельск. сов., ст. Медвежья гора Karhumäen kyläneuvosto, Karhumäen asema											
923	1		Брюхово—Brjuhovo	дер. kylä	18	12	66	66	132	132	—	—	—	
924	2		Верховье—Verhovje	»	40	58	148	130	278	270	1	—	7	
925	3		Виги-наволоок, Усов наволоок—Viginavolok, Usov navolok	»	10	—	20	28	48	48	—	—	—	
926	4		Каноброзеро—Kanobrozero	леси. п. m. tuom.	99	1	104	10	114	114	—	—	—	
927	5		Красильниково—Krasilnikovo	дер. kylä	5	3	17	11	28	28	—	—	—	
928	6		Кумса губа—Kumsa-guba	»	17	3	45	47	92	92	—	—	—	
929	7		Лавас-губа—Lavas-guba	»	2	—	7	6	13	13	—	—	—	
930	8		Лобская гора, Лобский песок—Lobskaja gora, Lobskij pesok	»	8	—	16	21	37	37	—	—	—	
931	9		Меньшая губа—Menjsaja guba	»	2	—	7	8	15	15	—	—	—	
932	10		Пергуба—Perguba	»	17	7	64	68	132	132	—	—	—	
933	11		Верхние Пиндуши—Verhniije Pindushi	»	10	3	28	33	61	61	—	—	—	
934	12		Нижние Пиндуши—Nizhniije Pindushi	»	19	4	52	62	114	114	—	—	—	
935	13		Салма—Salma	»	10	—	21	25	46	46	—	—	—	
936	14		В Тарасовой губе Онежского озера—Tarasovan lahdesa Onegan järvellä	выс. sk.	—	1	1	4	5	5	—	—	—	
937	15		Раз'езд № 14 Мурман. ж. д.—Pysäkki № 14 Muurm. г.	раз. pys. бар.	—	17	16	5	21	20	1	—	—	
938	16		584 кил. Мурман. ж. д.—584 km. Muurm. г.	раз. pys.	—	2	3	3	6	2	4	—	—	
939	17		Раз'езд № 12 Мурман. ж. д.—Pysäkki № 12 Muurm. г.	раз. pys.	—	14	18	9	27	27	—	—	—	
940	18		Раз'езд № 11 Мурман. ж. д.—Pysäkki № 11 Muurm. г.	»	—	33	36	11	47	40	—	2	5	
941	19		554 км. Мурман. ж. д.—554 km. Muurm. г.	вагон ваunu бар.	—	6	6	—	6	6	—	—	—	
942	20		547 кил. Мурман. ж. д.—547 km. Muurm. г.	раз. pys.	—	40	40	—	40	39	—	—	1	
943	21		Раз'езд № 10 Мурман. ж. д.—Pysäkki № 10 Muurm. г.	раз. pys.	—	10	14	15	29	29	—	—	—	
944	22		Медвежья гора—Karhumäki	ст.-ас.	—	833	1156	936	2092	1882	60	4	146	
Итого по сельск. сов. Yhteensä kyläneuvostossa						257	1017	1885	1498	3383	3152	66	6	159
Всего по району Kaikkiaan piirissä						877	1095	3564	3315	6879	3204	3495	21	159
15. Кондопожский район, село Кондопога Kontupohjan piiri, Kontupohja														
I. Тивдийский сельский совет, село Тивдия Tivdijan kyläneuvosto, Tivdija														
945	1		Белая гора—Belaja gora, Valkeamäki	дер. kylä	53	15	134	165	299	272	22	5	—	
946	2		Лижозеро-Большой остров—Lismajärvi-Suurisaari	»	43	1	126	129	255	6	249	—	—	
947	3		Лижозеро-Малый остров—Lismajärvi-Pienisaari	»	18	1	54	67	121	—	121	—	—	
948	4		Наумовы—Naumovy	»	2	—	5	4	9	—	9	—	—	

№№ по пор. Järj. №	Общий Yleinen	По сельсовету Kyläneuvosto	Наименование населенного пункта Asutusten nimi	Тип населенного пункта Asutuksen luonne	Общее число—Yhteensä					Из общего числа населения Koko väkiluvusta			
					Хозяйств Talouksia		В них населения Niissä asukkaita			Русских Venäläisiä	Карел Karjalaisia	Финнов Suomalaisia	Прочих Muita
					Крестьянск. Taloupr.	Не крест. Muita	Мужчин Miehiä	Женщин Naisia	Итого Yhteensä				
949	5		Пало-сельга, Пало ламба — Palo-seljga, Palo-lambi	дер. kylä	19	1	49	57	106	4	102	—	—
950	6		Тивдия—Tivdiija—tiudia	к. kylä	98	14	223	296	519	39	456	9	15
			Итого по сельск. сов. Yhteensä kyläneuvostossa		233	32	591	718	1309	321	959	14	15
<i>II. Кяппесельский сельский совет, село Кяппеселья</i> II. Käppäselän kyläneuvosto, Käppäselkä													
951	1		Алуферов-наволок—Aluferov-navolok	дер. kylä	3	—	8	7	15	15	—	—	—
952	2		Викша-река—Viksa-reka. Viiksijoki	»	2	—	6	6	12	12	—	—	—
953	3		Викшезеро—Vikshezero, Vikjärvi	»	36	7	99	114	213	190	23	—	—
954	5		Наволок (Викшезеро)—Navolok (Vikshezero), Niemi (Viksjärvi)	»	2	—	5	5	10	10	—	—	—
955	5		Гладкая гора—Glagkaja gora	»	1	—	4	2	6	6	—	—	—
956	6		Гора—Gora	выс. sk.	18	1	45	47	92	87	5	—	—
957	7		Климкова—сельга—Klimkova—seljga	дер. kylä	7	—	9	19	28	28	—	—	—
958	8		Кяппесельга—Käppäselkä	к. kylä	106	25	277	289	566	551	13	—	2
959	9		Маезеро—Maezero	дер. kylä	8	—	25	16	41	41	—	—	—
960	10		Мишин—сельга—Mishin—seljga	»	32	—	86	105	191	191	—	—	—
961	11		Могильники—Mogiljniki	»	17	3	49	61	110	88	22	—	—
962	12		Понизовье—Ponizovje	»	1	—	4	3	7	7	—	—	—
963	13		Пролетарка—Proletaari	»	—	2	4	3	7	7	—	—	—
964	14		Рекшина гора—Rekshina gora	»	14	—	43	51	94	81	13	—	—
965	15		У креста—Y kresta	»	2	—	7	3	10	10	—	—	—
966	16		У стай—Y stai	»	6	3	19	20	39	30	9	—	—
967	17		Шайдома—Shaidoma	»	41	2	108	114	222	222	—	—	—
968	18		Ямка—Jamka	»	9	1	35	31	66	66	—	—	—
969	19		Раз'езд № 9, Уница Мурм.-ж. д. Pysäkki № 9. Unitsa, Muurm. г.	раз. pys. ст.	—	12	19	11	30	30	—	—	—
970	20		Кяппесельга—Käppäselkä	ас.	—	17	26	25	51	48	—	—	3
971	21		Раз'езд № 8 Мурм. ж. д.—Pysäkki № 8, Muurm. г.	раз. pys.	—	5	9	13	22	22	—	—	—
			Итого по сельск. сов. Yhteensä kyläneuvostossa		305	78	887	945	1832	1742	85	—	5
<i>III. Уницкий сельский совет, село Уница</i> Unitsan kyläneuvosto, Unitsa													
972	1		Бардово—Bardovo	дер. kylä	8	—	21	24	45	45	—	—	—
973	2		Кокорин-остров—Kokorin-ostrov	»	17	1	61	61	122	122	—	—	—
974	3		Лист-наволок—List-navolok	»	8	4	28	35	63	58	5	—	—
975	4		Мать-губа—Matj-guba	»	4	1	20	12	32	32	—	—	—
976	5		Мелой-губа—Meloi-guba	»	15	—	40	36	76	76	—	—	—
977	6		У спаса—U spasa	»	8	2	21	30	51	49	—	2	—
978	7		Уница—Unitsa	село к. kylä	29	42	152	168	320	311	2	2	5
			Итого по сельск. сов. Yhteensä kyläneuvostossa		89	50	343	366	709	693	7	4	5

№№ по пор. Jarj. №	Общий Yleinen	По сельсовету Kyläneuvost.	Наименование населенного пункта Asutusten nimi	Тип населенного пункта Asutuksen luonne	Общее число—Yhteensä					Из общего числа населения Koko väkiluvusta			
					Хозяйств Talouksia		В них населения Niissä asukkaita			Русских Venäläisiä	Карел Karjalaisia	Финнов Suomalais.	Прочих Muita
					Крестьянск. Talonp.	Не крест. Muita	Мужчин Miehiä	Женщин Naisia	Итого Yhteensä				
<p align="center">IV. Сележский сельский совет <i>Selän kyläneuvosto, Riihiselkä</i></p>													
979	1		Ершовская—Jershovskaja	дер. кука	34	3	76	90	166	—	166	—	—
980	2		Кавгора—Kavgora	»	31	2	80	99	179	7	172	—	—
981	3		Каягина-сельга—Kajagina-seljga	»	9	—	30	19	49	—	49	—	—
982	4		Ковкой-сельга—Kovkoi seljga	»	31	3	88	108	196	—	196	—	—
983	5		Конди-наволоок—Kondi-Navolok, Konti-niemi	»	4	—	7	10	17	—	17	—	—
984	6		Кондозеро—Kondozero	»	15	—	39	46	85	85	—	—	—
985	7		Лычный остров—Lytshnej-ostrov	»	43	2	105	117	222	15	207	—	—
986	8		Матюк-Наволоок, Матюков-Наволоок—Mat-juk-Navolok	»	20	—	46	54	100	—	100	—	—
987	9		Риго-Сельга—Riihiselka	»	19	—	55	57	112	—	112	—	—
988	10		Ояжа (Сельга)—Ojazha (Seljgi)	»	25	—	65	61	126	—	125	1	—
989	11		Владимирская (Сельги)—Vladimirskaja (Seljgi)	»	15	1	33	35	68	—	68	—	—
990	12		Тимой-гора—Timoi-gora	»	14	2	39	44	83	—	83	—	—
			Итого по сельск. сов. Yhteensä kyläneuvostossa		260	13	663	740	1403	107	1295	1	—
<p align="center">V. Вороновский сельский совет, <i>Voronovon kyläneuvosto, Voronovo</i></p>													
991	1		Большое Вороново—Boljshoje Voronovo	»	49	7	132	134	266	259	7	—	—
992	2		Малое Вороново—Maloje Voronovo	»	24	4	74	79	153	150	2	1	—
993	3		Кивач—Kivatsu	выс. sk.	3	1	7	8	15	2	13	—	—
994	4		Артель Раатая—Arptteli „Raataja“	кол. хоз kol. tal.	8	—	13	8	21	—	—	21	—
995	5		Сопоха—Suorohja	село k. kyliä	37	4	95	95	190	2	184	4	—
996	6		Чикулай—Tshikulai	дер. kylä	19	—	48	49	97	97	—	—	—
			Итого по сельск. сов. Yhteensä kyläneuvostossa		140	16	369	373	742	510	206	26	—
<p align="center">VI. Кондопожский сельский совет, <i>Kontupohjan kyläneuvosto, Kontupohja</i></p>													
997	1		Верхние зады, Верхне-задняя—Verhniije Zady Verhnezadnjaja	дер. kylä	29	4	84	88	172	172	—	—	—
998	2		Нижние зады (Верхне-задняя)—Nizhniije Zady (Verhnezadnjaja)	»	7	1	19	23	42	39	3	—	—
999	3		Голышева Новинка—Golysheva Novinka	»	17	—	53	55	108	108	—	—	—
1000	4		Еркюева Новинка—Jerkoeva Novinka	»	10	—	36	41	77	77	—	—	—
1001	5		Кондопога—Kontupohja	село k. kylä	—	1158	1573	1035	2608	2275	130	101	102
1002	6		Нигостров—Nigostrov	дер. kylä	22	4	60	58	118	118	—	—	—
1003	7		Остров—Ostrov	выс. sk.	3	—	6	7	13	13	—	—	—

№№ по пор. Järj. №	Общий Yleinen	По сельсовету Kyläneuvost.	Наименование населенного пункта Asutusten nimi	Тип населенного пункта Asutuksen luonne	Общее число—Yhteensä					Из общего числа населения Koko väkiluvusta			
					Хозяйств Talouksia		В них населения Niissä asukkaita			Русских Venäläisiä	Карел Karjalaisia	Финнов Suomalais.	Прочих Muita
					Крестьянск. Talour.	Не крест. Muita	Мужчин. Miehii	Женщин. Naisia	Итого Yhteensä				
1004	8		Ругозеро, Ругойда. Новая деревня—Rugozero, Rugoida, Novaja derevnja	выс. sk.	11	—	30	36	66	65	1	—	—
1005	9		Тавой гора, Товгора—Tavoi gora, Tavogora	дер. kylä	35	1	74	96	170	167	3	—	—
1006	10		Запольки (Тавой гора)—Zapoljki (Tavoi gora)	»	11	—	25	25	50	47	3	—	—
1007	11		Торп-Ручей—Torp-Rutshei, Torppuro	»	2	2	7	10	17	17	—	—	—
1008	12		Улитина-Новинка—Ulitina-Novinka	»	55	8	153	203	356	353	—	—	3
1009	13		Раз'езд № 5 Мурм. ж. д.—Pysäkki № 5 Muurm. г.	раз. pys.	—	10	16	17	33	33	—	—	—
1010	14		Раз'езд № 4, Мурм. ж. д.—Pysäkki № 4 Muurm. г.	»	—	6	8	2	10	10	—	—	—
1011	15		326 вер. Мурм. ж. д.—326 virsta Muurm г.	бар. pag. ст.	—	1	5	2	7	7	—	—	—
1012	16		Кивач—Kivatsh, Kivatsu	ас. каз.	—	38	49	60	109	93	1	—	15
1013	17		321 вер. Мурм. ж. д.—321 virsta, Muurm. г. Итого по сельск. сов. Yhteensä kyläneuvostossa	каз.	—	7	14	12	26	26	—	—	—
<i>VII. Лижемский сельский совет, село Лижма Lisman kyläneuvosto, Lisma</i>													
1014	1		Ват-наволоок—Vat-navolok	дер. kylä	47	2	122	131	253	250	3	—	—
1015	2		Верхняя Илем-сельга (Илемсельга, Сельга) Ylä-Ilemseikä (Ilemseikä)	»	13	6	41	29	70	63	7	—	—
1016	3		Нижняя Илем-сельга (Илемская сельга)—Ala-Ilemseikä (Ilemseikä)	»	35	11	101	102	203	202	1	—	—
1017	4		Кедрозеро—Kedrozero	»	34	2	108	104	212	200	12	—	—
1018	5		Колгостров—Kolgostrov	»	24	—	68	67	135	135	—	—	—
1019	6		Куткостров—Kutkostrov	»	11	2	45	41	86	86	—	—	—
1020	7		Лижма—Lisma, Lizhma	село k.kylä	73	22	190	244	434	424	10	—	—
1021	8		Лукин-остров, Лукино—Lukin-ostrov, Lukino	дер. kylä	21	3	70	78	148	148	—	—	—
1022	9		Мяньсельга—Mjanjseijga	»	25	4	62	66	128	123	5	—	—
1023	10		Раз'езд № 7, Мурм. ж. д.—Pysäkki № 7 Muurm. г.	раз. pys. каз.	—	6	10	7	17	15	2	—	—
1024	11		365 вер. Мурм. ж. д.—365 virsta, Muurm г.	каз.	—	5	7	5	12	11	—	—	1
1025	12		346 вер. Мурм. ж. д.—346 virsta Muurm г.	»	—	4	8	4	12	12	—	—	—
1026	13		341 вер. Мурм. ж. д.—341 virsta Muurm г.	»	—	1	2	5	7	7	—	—	—
1027	14		Лижма—Lisma, Lizhma	ст. as.	—	36	52	53	105	96	1	1	7
1028	15		Раз'езд № 6, Мурм. ж. д.—Pysäkki № 6, Muurm. г.	раз. pys.	—	4	5	4	9	9	—	—	—
<i>Итого по сельск. сов. Yhteensä kyläneuvostossa</i>													
<i>VIII. Горский сельский совет, дер. Горка Gorkan kyläneuvosto, Gorķa.</i>													
1029	1		Большое Гангозеро (Гангозеро)—Boljšhoje Gangozero (Gangozero)	дер. kylä	51	1	114	114	228	228	—	—	—

№№ по пор. järj. №	Общий Yleinen	По сельсовету Kyläneuvost.	Наименование населенного пункта Asutusten nimi	Тип населенного пункта Asutuksen luonne	Общее число—Yhteensä					Из общего числа населения Koko väkiluvusta			
					Хозяйств Talouksia		В них населения Niissä asukkaita			Русских Venäläisiä	Карел Karjalaisia	Финнов Suomalais.	Прочих Muita
					Крестьянск. Talonp.	Не крест. Muita	Мужчин Miehiä	Женщин Naisia	Итого Yhteensä				
1030	2		Малое Гангозеро (Гангозеро)—Maloje Gangozero (Gangozero)	дер. kylä	18	—	59	57	116	116	—	—	—
1031	3		Горка—Gorka	»	58	1	138	162	300	300	—	—	—
1032	4		Кулмуksа—Kulmuksа, Kulmus	»	43	6	173	109	282	282	—	—	—
1033	5		Лукин-Наволок—Lukin-Navolok	»	18	—	50	55	105	105	—	—	—
1034	6		Павловицы—Pavlovitsy	»	27	—	87	83	170	170	—	—	—
1035	7		При Судострое „Пименовка“ близ дер. Кулмуksа -Parakki „Pimenovka“	бар. пар. выс. sk.	—	2	23	2	25	25	—	—	—
1036	8		Селюгина гора—Seljugina gora	дер. kylä	1	—	1	2	3	3	—	—	—
1037	9		Чеболакша—Tshebolaksha	дер. kylä	38	1	94	111	205	205	—	—	—
			Итого по сельск. сов. Yhteensä kyläneuvostossa		254	11	739	695	1434	1434	—	—	—
<i>IX. Сунский сельский совет дер. Андреев Наволок</i>													
<i>Sunun kyläneuvosto Anhrejev navolok</i>													
1038	1		Гаостров—Gaostrov	выс. sk.	2	—	8	10	18	18	—	—	—
1039	2		Кода-губа—Katalahti	дер. kylä	36	2	91	90	181	181	—	—	—
1040	3		Кодостров Kotasaari	»	21	3	73	73	146	141	5	—	—
1041	4		Падасский завод—Padasin tehdas	лес. п. m. tyom.	2	1	3	6	9	5	4	—	—
1042	5		Падозеро—Patojärvi	дер. kylä	3	2	12	12	24	22	2	—	—
1043	6		Канцево, Канче-посад (Суна)—Kantsevo, Kantshe-posad (Sunа)	»	17	33	75	69	144	121	19	—	4
1044	7		Андреев-Наволок (Суна)—Andrejev navolok (Sunа)	»	39	25	150	159	309	293	1	7	8
1045	8		Катчела (Суна)—Kattshela (Sunа)	»	19	18	62	41	103	101	2	—	—
1046	9		Сунский лесопильный завод (Суна)—Sunun saha	раб. пос. työl. as.	32	127	191	164	355	296	23	16	20
1047	10		Часовенское (Суна)—Tshasovenskoje (Sunа)	дер. kylä	13	9	40	51	91	87	4	—	—
1048	11		Чупа (Суна)—Tshupa (Sunа)	»	31	32	117	114	231	197	27	—	7
1049	12		Яниш-поле (Суна)—Janispelto (Sunа)	»	41	63	181	188	369	330	12	14	13
1050	13		Тулгуба—Tulguba	»	54	8	161	156	317	317	—	—	—
1051	14		313 вер. Мурм. ж. д.—313 virsta, Muurm. г.	п. каз. rkas.	—	8	10	7	17	17	—	—	—
1052	15		308 вер. Мурм. жел. дор.—308 virsta Muurm. г.	каз. kas.	—	5	8	4	12	12	—	—	—
1053	16		Суна—Sunа	ст. as.	—	14	18	21	39	39	—	—	—
1054	17		Мост р. Суна—Sunu-joen silta	пос. asus.	—	2	3	2	5	5	—	—	—
1055	18		300 вер., Мурм. жел. дор.—300 virsta Muurm. г.	бар. пар.	—	2	2	1	3	3	—	—	—
			Итого по сельск. сов. Yhteensä kyläneuvostossa		310	354	1205	1168	2373	2185	99	37	52
			Всего по району Kaikkiään piirissä		2076	1902	7900	7715	15615	12393	2833	184	205

№№ по пор. Järj. №	Общий Yleinen	По сельсовету Kyläneuvost.	Наименование населенного пункта Asutusten nimi	Тип населенного пункта Asutuksen luonne	Общее число—Yhteensä					Из общего числа населения					
					Хозяйств Talouksia		В них населения Niissä asukkaita			Koko väkiluvusta					
					Крестьянск. Talonp.	Не крест. Muita	Мужчин Miehiä	Женщин Naisia	Итого Yhteensä	Русских Venäläisiä	Карел Karjalaisia	Финнов Suomalais.	Прочих Muita		
16. Прионежский район, гор. Петро- заводск Äänisenrannan piiri, Petroskoin kaupunki															
<i>I. Намоевский сельский совет, дер. Намоево</i> <i>Namojevon kyläneuvosto, Namojevo</i>															
1056	1		Карельская—Kareljskaja	дер. kylä	19	7	55	43	98	7	91	—	—		
1057	2		Карельский наволоок—Kareljskij navolok	»	10	—	22	31	53	—	53	—	—		
1058	3		Намоево—Namojevo	»	52	2	130	144	274	—	273	1	—		
1059	4		Порожек—Porozhek	»	7	—	16	24	40	2	38	—	—		
1060	5		Ринда—Rinda	»	11	—	28	26	54	34	20	—	—		
1061	6		Сургуба—Surguba	»	22	—	49	58	107	5	96	6	—		
1062	7		Царевичи—Tsarevitshi	»	6	1	13	18	31	31	—	—	—		
			Итого по сельск. сов. Yhteensä kyläneuvostossa		127	13	313	344	657	79	571	7	—		
<i>II. Виданский сельский совет, дер. Видана</i> <i>Viidanan kyläneuvosto, Viidana</i>															
1063	1		Бесовец—Besovets	совхоз ntila	1	8	40	10	59	20	—	—	—		
1064	2		Верхний Бесовец—Verhnij Besovets	дер. kylä	28	—	80	87	167	162	5	—	—		
1065	3		Нижний Бесовец—Nizhnij Besovets	»	16	1	35	32	67	67	—	—	—		
1066	4		Антушевская (Видана) — Antushevskaja (Viidana)	»	29	11	84	79	163	14	141	—	8		
1067	5		Виданский погост (Виданы) — Viidanan pogosta (Viidana)	»	22	9	73	72	145	17	121	7	—		
1068	6		Н. Видана (Видана)—N. Viidana (Viidana)	»	27	7	83	74	157	2	149	—	6		
1069	7		Вячерга (Видана)—Viatsherga (Viidana)	»	36	2	90	76	166	—	166	—	—		
1070	8		Кузьминская (Видана) — Kuzjminskaja (Viidana)	»	21	—	51	55	106	1	105	—	—		
1071	9		Липачева, Липачевская—Lipatsheva, Li- ratshevskaja	»	29	—	59	72	131	131	—	—	—		
1072	10		Половина—Puoliväli	»	19	1	55	56	111	8	103	—	—		
			Итого по сельск. сов. Yhteensä kyläneuvostossa		228	39	650	613	1263	422	790	7	14		
<i>III. Шуйский сельский совет, дер. Ивановская</i> <i>Suojun kyläneuvosto, Ivanovskaja</i>															
1073	1		Камень—Kamenj	выс. sk.	1	—	4	6	10	10	—	—	—		
1074	2		Косолма—Kosolma	дер. kylä	12	6	33	33	66	66	—	—	—		
1075	3		Онуськина—Onuskina	выс. sk.	1	—	2	4	6	6	—	—	—		
1076	4		Соймино—Soimino	дер. kylä	3	2	9	9	18	18	—	—	—		
1077	5		Сур-наволоок, Красково — Sur-navolok, Kroskovo	»	5	2	17	18	35	35	—	—	—		
1078	6		Шуйская Чура—Shuiskaja Tshupa	»	10	1	26	29	55	53	2	—	—		
1079	7		Бирючево, Биричево (Шуя)—Birjutshevo, Biritshevo (Suoju)	»	14	—	35	40	75	75	—	—	—		

№№ по пор. järj. №	По сельсовету Kyläneuvost.	Наименование населенного пункта Asutusten nimi	Тип населенного пункта Asutuksen luonne	Общее число—Yhteensä					Из общего числа населения Koko väkiluvusta			
				Хозяйств Talouksia		В них населения Niissä asukkaita			Русских Venäläisiä	Карел Karjalaisia	Финнов Suomalais.	Прочих Muita
				Крестьянск. Talonp.	Не крест. Muita	Мужчин Miehiä	Женщин Naisia	Итого Yhteensä				
1080	8	Ведешкино (Шуя)—Vedeshkino (Suoju)	хут. ukst.	1	—	1	1	2	2	—	—	—
1081	9	Вонжинская (Шуя)—Vonzhinskäja (Suoju)	дер. kylä	20	4	46	53	99	98	1	—	—
1082	10	Выморская (Шуя)—Vymorskaja (Suoju)	»	17	4	40	50	90	90	—	—	—
1083	11	Ереминская (Шуя)—Jereminskaja (Suoju)	»	15	1	34	41	75	66	9	—	—
1084	12	Ивановский (Шуя)—Ivanovskij (Suoju)	пог. pog.	41	30	141	130	271	256	15	—	—
1085	13	Коловой остров (Шуя)—Kolovoi ostrov (Suoju)	дер. kylä	15	2	34	35	69	69	—	—	—
1086	14	Колина (Шуя)—Kolina (Suoju)	хут. ukst.	1	—	2	1	3	3	—	—	—
1087	15	Куликов-остров (Шуя)—Kulikov-ostrov (Suoju)	выс. sk.	1	—	3	3	6	6	—	—	—
1088	16	Куняково—(Шуя) Kujakovo (Suoju)	дер. kylä	12	1	24	25	49	49	—	—	—
1089	17	Лажевщина, Лажевская (Шуя)—Lazhevshhtshina (Suoju)	»	13	—	24	26	50	50	—	—	—
1090	18	Лембачево (Шуя)	»	45	3	123	124	247	246	—	—	1
1091	19	Морозов (Шуя)—Morozov (Suoju)	выс. sk.	1	—	2	1	3	3	—	—	—
1092	20	Наволоок (Шуя)—Navolok (Suoju)	дер. kylä	10	1	27	27	54	45	8	—	1
1093	21	Плакшино (Шуя)—Plaksino (Suoju)	»	21	2	48	60	108	106	2	—	—
1094	22	Пустоша (Шуя)—Pustosha (Suoju)	»	30	5	66	75	141	137	4	—	—
1095	23	Сагарва (Шуя)—Sagarva (Suoju)	»	17	—	40	50	90	90	—	—	—
1096	24	Сысоевская (Шуя) Sysoevskaja (Suoju)	»	15	2	36	32	68	59	9	—	—
1097	25	Терешкино, Маткач (Шуя)—Tereshkino, Matkatsh (Suoju)	хут. ukst.	1	—	3	2	5	5	—	—	—
1098	26	Тимонинская (Шуя)—Timoninskaja (Suoju)	дер. kylä	22	4	52	58	110	108	1	1	—
1099	27	Фофаново (Шуя)—Fofanovo (Suoju)	»	30	3	70	69	139	137	2	—	—
1100	28	Усадище (Шуя)—Usadishtshe (Suoju)	»	11	1	30	28	58	58	—	—	—
1101	29	285 верст Мурм. жел. дор. — 295 virsta Muurm. г.	каз. kas.	—	7	7	2	9	6	1	—	2
1102	30	291 верст Мурм. жел. дор. — 91 virsta Muurm. г.	»	—	2	2	3	5	5	—	—	—
1103	31	288 верст Мурм. жел. дор. — 288 virsta Muurm. г.	п. каз. p. kas.	—	3	3	3	6	3	2	—	1
1104	32	Шуйская—Suojun asema	ст.-ас. st.-as.	—	10	19	24	43	36	—	—	7
Итого по сельск. сов. Yhteensä kyläneuvostossa				385	96	1003	1062	2065	1996	56	1	12
<i>IV. Ялубский сельск. сов. д. Ялуба Jalguban kyläneuvosto, Jalguba</i>												
1105	1	Бараний берег—Baranij bereg	хут. ukst.	2	—	3	1	4	—	—	4	—
1106	2	Березовые мосты, Мандера — Berezovyye mosty, Manderä	дер. kylä	25	2	82	66	148	139	2	7	—
1107	3	Зимник—Zimnik	»	1	1	3	2	5	5	—	—	—
1108	4	Няугой-наволоок—Njaugoi-navolok	хут. ukst.	1	—	3	1	4	4	—	—	—
1109	5	Пунасельга—Punaselkä?—puna sel'gä	»	1	—	2	3	5	—	5	—	—
1110	6	Суйсарь на острове—Suisar na ostrovu	дер. kylä	17	—	41	48	89	89	—	—	—
1111	7	Суйсарь 2 северная—Suisar 2 severnaja	»	38	2	101	107	208	202	6	—	—
1112	8	Суйсарь средняя — Suisar srednäja, Suvisaari?	»	24	2	59	69	128	128	—	—	—

№№ по пор. järj. №	Общий Yleinen	По сельсовету Kyläneuvost.	Наименование населенного пункта Asutusten nimi	Тип населенного пункта Asutuksen luonne	Общее число—Yhteensä					Из общего числа населения Koko väkiluvusta			
					Хозяйств Talouksia		В них населения Niissä asukkaita			Русских Venäläisiä	Карел Karjalaisia	Финнов Suomalaisia	Прочих Muita
					Крестьянск. Talouk.	Не крест. Muita	Мужчин Miehiä	Женщин Naisia	Итого Yhteensä				
1113	9		Суйсарь южная—Suisar juzhnaja	дер. kylä	16	1	44	56	100	98	2	—	—
1114	10		Ялгора, Тюрьино—Jalgora	»	14	—	31	37	68	68	—	—	—
1115	11		Анхимовская (Ялгуба) — Anhimovskaja (Jalguba)	»	33	5	81	87	168	168	—	—	—
1116	12		Емельяновская (Ялгуба)—Jemeljanovskaja (Jalguba)	»	53	10	128	145	273	273	—	—	—
1117	13		Окуловская (Ялгуба)—Okulovskaja (Jalguba)	»	93	11	211	228	439	439	—	—	—
			Итого по сельск сов. Yhteensä kyläneuvostossa		318	34	789	850	1639	1613	15	11	—
<i>V. Заозерский сельский совет, село Соломенное Järventakainen kyläneuvosto, Solomanni</i>													
1118	1		Бор-наволок близ с. Соломенного—Bor-navolok Solomannin lähellä	выс. sk.	—	1	4	2	6	6	—	—	—
1119	2		Гап-наволок за Кирпичным заводом—Gар-navolok tiilitehtaan takana	»	2	6	17	17	34	1	13	16	4
1120	3		Конашева (Заозерье)—Konasheva (Zaozerje)	дер. kylä	4	—	9	15	24	24	—	—	—
1121	4		Лех-наволок (Заозерье) — Leh-navolok, Leh-niemi? (Zaozerje)	»	33	2	81	81	162	162	—	—	—
1122	5		Логмо-ручей (Заозерье) — Logmo-rutshei, Lohmooja? (Zaozerje)	»	41	17	144	188	332	317	12	3	—
1123	6		Петрушин-наволок (Заозерье)—Petrusin-navolok (Zaozerje)	»	7	4	27	44	71	68	3	—	—
1124	7		Рудный наволок, Руднаволок (Заозерье) Rudnyi-navolok (Zaozerje)	»	9	—	22	21	43	43	—	—	—
1125	8		Тифон-наволок (Заозерье)—Tivon-navolok (Zaozerje)	»	31	3	80	116	196	196	—	—	—
1126	9		Щелейки (Заозерье) — Shtsheleiki (Zaozerje)	»	9	—	26	23	49	49	—	—	—
1127	10		Шлыкин-наволок, Шлыкино (Заозерье)—Slykin-navolok (Zaozerje)	»	18	5	51	44	95	93	—	2	—
1128	11		Зеленая дорога близ с. Соломенного—Zelenaja doroga Solomannin lähellä	хут. ykst.	—	1	2	5	7	7	—	—	—
1129	12		Песочки—Pesotshki	»	—	1	3	1	4	—	—	4	—
1130	13		Соломенное—Solomanni	село k.kylä	5	140	242	298	540	356	47	137	—
1131	14		Лесо/завод Октябрьской Революции (с. Соломенное)—Solomannin saha «Lokakuun vallankumous» (Solomanni)	пос. asut.	2	137	214	185	399	228	96	66	9
			Итого по сельск. сов. Yhteensä kyläneuvostossa		161	317	922	1040	1962	1550	171	228	13
<i>VI. Пригородный сельский совет, гор. Петрозаводск Esikaupungin kyläneuvosto, Petroskoin kaupunki</i>													
1132	1		Лососинное—Lososiina	дер. kylä	8	—	25	15	40	40	—	—	—
1133	2		Лососинская плотина—Lososinskaja plovina	стор. vahtit, дер. kylä	1	—	1	5	6	6	—	—	—
1134	3		Машезеро—Mashezero	дер. kylä	39	13	101	86	187	177	7	—	3

№№ по пор. järj. №	Общий Уеinen	По сельсовету Kyläneuvost.	Наименование населенного пункта Asutusten nimi	Тип населенного пункта Asutuksen luonne	Общее число—Yhteensä					Из общего числа населения Koko väkiluvusta			
					Хозяйств Talouksia		В них населения Niissä asukkaita			Русских Venäläisiä	Карел Karjalaisia	Финнов Suomalais.	Прочих Muita
					Крестьянск. Talouk.	Не крест. Muita	Мужчин Miehiä	Женщин Naisia	Итого Yhteensä				
1135	4		Машезерская плотина — Mashezerskaja plotina	стоп. vahtit	1	—	1	3	4	4	—	—	—
1136	5		Сулажгора—Suulasmäki	дер. kylä	67	33	214	222	436	429	—	—	7
1137	6		Нижняя Уже-сельга, Уже-сельга малая— Nizhnäja Uzhe-seljgä	»	17	2	43	35	78	77	—	1	—
1138	7		Верхняя Уже-сельга, Уже-сельга большая— Verhnäja Uzhe-seljgä	»	15	2	34	36	70	70	—	—	—
1139	8		278 верст Мурм. жел. дор. — 278 virsta Muurm. г.	каз. kas.	—	4	9	5	14	11	—	—	3
1140	9		273 верст. Мурм. жел. дор. — 273 virsta Muurm. г.	»	—	2	3	2	5	1	—	—	4
1141	10		272 верст. Мурм. жел. дор. — 272 virsta Muurm. г.	буд. vahtit	—	2	—	3	3	3	—	—	—
1142	11		270 верст Мурм. жел. дор. — 270 virsta Muurm. г.	бар. par.	—	4	4	5	9	9	—	—	—
1143	12		Переездная будка на 396 км. Мурм. ж. д.— Vahtikämpä 396 km. Muurm. г.	буд. vahtit	—	3	1	4	5	5	—	—	—
1144	13		Переездная будка на 391 км. Мурм. ж. д.— Vahtikämpä 391 km. Muurm. г.	»	—	1	2	4	6	6	—	—	—
1145	14		390 км. Мурм. ж. д.—390 km. Muurm. г.	н. каз. p. kas.	—	8	8	3	11	11	—	—	—
1146	15		386 км. Мурм. ж. д.—386 km. Muurm. г.	»	—	2	2	—	2	2	—	—	—
1147	16		Орзег на 382 км. Мурм. ж. д.—Orzekän pysäkki, 382 km. Muurm. г.	раз. pys.	—	8	12	17	29	26	—	—	3
			Итого по сельск. сов. Yhteensä kyläneuvostossa		148	84	460	445	905	877	7	1	20
<p>VII. Деревянский сельский совет, село Деревянное Derevjannajan kyläneuvosto, Derev- jannoje</p>													
1148	1		Детдом имени т. Гюллинга — Gyllingin nimelle omistettu lastenkoti	детдом lkoti	—	11	13	23	36	36	—	—	—
1149	2		Переселенческий поселок имени Гюллин- га—Gyllingin nimelle omistettu uuti- sastuskylä	пос. asut.	1	1	2	2	4	4	—	—	—
1150	3		Верхнее Деревянное (село Деревянное)— Verhneje Derevjannoje (Derevjannoje)	дер. kylä	57	5	116	152	268	267	—	1	—
1151	4		Нижнее Деревянное (село Деревянное)— Nizhneje Derevjannoje (Derevjannoje)	»	76	16	194	185	379	379	—	—	—
1152	5		Ерошкина-сельга—Eroshkina-seljga	»	36	6	96	100	196	192	—	4	—
1153	6		Близ д. Ерошкина-сельга — Eroshkina seljga	дом лесн. thoit.	32	—	40	7	47	47	—	—	—
1154	7		Курсельга—Kurselkä	дер. kylä	5	—	15	13	28	28	—	—	—
1155	8		Близ дер. Курсельга—Kurselkä	лес. п. m. tyom. село	7	—	7	—	7	3	4	—	—
1156	9		Педасельга—Petaselkä	к. kylä	71	16	189	225	414	410	4	—	—
1157	10		Уя, на Уе реке—Uja	дер. kylä	5	3	13	19	32	32	—	—	—
1158	11		379 км. Мурм. ж. д.—370 km. Muurm. г.	п. каз. p. kas.	—	7	7	5	12	9	—	—	3
1159	12		374 км. Мурм. ж. д.—374 km. Muurm. г.	бар. par.	—	1	1	2	3	3	—	—	—

№№ по пор. Järj. №	Общий Уйлеин	По сельсовету Kyläneuvost.	Наименование населенного пункта Asutusten nimi	Тип населенного пункта Asutuksen luonne	Общее число — Yhteensä					Из общего числа населения Koko väkiluvusta			
					Хозяйств Talouksia		В них населения Niissä asukkaita						
					Крестьянск. Talonp.	Не крест. Muita	Мужчин Miehiä	Женщин Naisia	Итого Yhteensä	Русских Venäläisiä	Карел Karjalaisia	Финнов Suomalaisia	Прочих Muita
1160	13		Деревянка—Derevjanka	раз. рус. бар.	—	18	22	21	43	37	6	—	—
1161	14		367 км. Мурм ж. д.—367 km. Muurm. г.	бар. пар. буд.	—	6	9	5	14	10	—	—	4
1162	15		366 км. Мурм. ж. д.—366 km. Muurm. г.	vahtit	—	1	1	1	2	2	—	—	—
			Итого по сельск. сов. Yhteensä kyläneuvostossa.		290	91	725	760	1485	1459	14	5	7
VIII. Таржепольский сельский совет, дер. Таржеполь Tarzhepolin kyläneuvosto, Tarzhepolj													
1163	1		Кленсельга—Klenseljga	дер. kylä	3	—	8	13	21	21	—	—	—
1164	2		Ревсельга—Revseljga	»	36	1	76	107	183	179	—	—	4
1165	3		Озерки (Таржеполь)—Ozerki (Tarzhepolj)	хут. ukst	1	—	1	1	2	2	—	—	—
1166	4		Прошкина сельга (Таржеполь)—Proshkina seljga (Tarzhepolj)	дер. kylä	8	—	14	19	33	33	—	—	—
1167	5		Таржеполь Верхний, Верховье (Таржеполь)—Tarzhepolj Verhnij, Verhovje (Varzhepolj)	»	62	3	133	133	266	266	—	—	—
1168	6		Таржеполь Нижний, Нижняя (Таржеполь)—Tarzhepolj Nizhnij, Nizhnjaja (Tarzhepolj)	»	44	3	81	108	189	186	—	—	3
1169	7		Таржеполь средний, Средняя (Таржеполь)—Tarzhepolj Srednij, Srednjaja (Tarzhepolj)	»	40	3	83	84	167	167	—	—	—
1170	8		354 км. Мурм. ж. д.—354 km. Muurm. г.	п. каз. р. kas.	—	9	9	4	13	10	—	—	3
1171	9		Ладва—Ladva	ст. as.	—	33	58	66	124	99	1	—	19
1172	10		341 км. Мурм. ж. д.—341 km. Muurm. г.	буд. vahtit	—	1	1	1	2	2	—	—	—
1173	11		340 км. Мурм. ж. д.—340 km. Muurm. г.	п. каз. р. kas.	—	5	8	4	12	2	—	—	10
1174	12		Таржеполь 335 км. Мурм. ж. д.—Tarzhepolj, 335 km. Muurm. г.	раз. рус.	—	6	8	8	16	16	—	—	—
1175	13		Пай, 328 км. Мурм. ж. д.—Pai, 328 km. Muurm. г.	»	—	5	7	3	10	10	—	—	—
1176	14		Ревсельга, 323 км. Мурм. ж. д.—Revseljga, 323 km. Muurm. г.	»	—	8	10	3	13	9	—	—	4
			Итого по сельск. сов. Yhteensä kyläneuvostossa.		194	77	497	554	1051	1002	1	—	43
IX. Ладвинский сельский совет, село Ладва Ladvan kyläneuvosto, Ladva													
1177	1		Альковская—Aljkovskaja	дер. kylä	24	1	52	63	115	114	1	—	—
1178	2		Борки—Borki	пос. asut.	1	1	1	9	10	9	—	—	1
1179	3		Калинкина Горка—Kalinkina Gorka	дер. kylä	14	6	36	45	81	79	2	—	—
1180	4		Кара—Кага	»	45	11	100	149	249	229	—	2	—
1181	5		Верховье (Ладва)—Verhovje (Ladva)	»	10	2	27	23	50	50	—	—	—
1182	6		Иломанча (Ладва)—Ilomantsha (Ladva)	»	28	7	63	76	139	139	—	—	—

(*)

№№ по пор. Järj. №	Общий Уйеinen	По сельсовету Kyläneuvost.	Наименование населенного пункта Asutusten nimi	Тип населенного пункта Asutuksen luonne	Общее число—Yhteensä					Из общего числа населения			
					Хозяйств Talouksia		В них населения Niissä asukkaita			Koko väkiluvusta			
					Крестьянск. Talonp.	Не крест. Muita	Мужчин Miehiä	Женщин Naisia	Итого Yhteensä	Русских Venäläisiä	Карел Karjalaisia	Финнов Suomalaisia	Прочих Muita
1183	7		Канашкина (Ладва)—Kanashkina (Ladva)	дер. kylä	26	—	54	66	120	112	8	—	—
1184	8		Каргюевская (Ладва) — Karguevskaja (Ladva)	»	29	1	60	60	120	120	—	—	—
1185	9		Курикова (Ладва)—Kurikova (Ladva)	»	10	—	23	22	45	42	—	3	—
1186	10		Ларькина (Ладва)—Larikina (Ladva)	»	28	—	56	54	110	110	—	—	—
1187	11		Лахта (Ладва)—Lahta (Ladva)	»	109	9	228	272	500	492	8	—	—
1188	12		Минина (Ладва)—Minina (Ladva)	»	40	2	83	89	172	172	—	—	—
1189	13		Посад (Ладва)—Posad (Ladva)	»	53	16	99	158	257	254	2	1	—
1190	14		Пяжиева - Сельга (Ладва)—Pjazhieva - Seljga (Ladva)	»	19	5	74	68	142	137	5	—	—
1191	15		Ренжинская (Ладва)—Renzhinskaja (Ladva)	»	35	2	69	97	166	161	—	5	—
1192	16		Смирикова (Ладва)—Smirikova (Ladva)	»	9	—	20	22	42	42	—	—	—
1193	17		Трешкина Горка (Ладва) — Tereshkina Gorka (Ladva)	»	57	11	114	173	287	287	—	—	—
1194	18		Тимошкина Горка (Ладва)—Timoshkina Gorka (Ladva)	»	25	—	47	51	98	98	—	—	—
1195	19		Фенькова (Ладва)—Fenjkoiva (Ladva)	»	21	2	45	51	96	96	—	—	—
1196	20		Нижняя—Nizhnjaja	»	15	—	30	37	67	67	—	—	—
1197	21		Погост—Pogost	»	44	6	89	122	211	172	4	—	— (*)
1198	22		Фабрика—Fabrika	»	3	—	7	9	16	16	—	—	—
1199	23		Пяжиева - Сельга 360 км. Мурман. ж. д. — Pjazhieva - Seljga, 360 km. Muurm. r.	ст.-ас. п. каз. pkas.	—	17	21	37	58	37	6	—	15
1200	24		360 кил. Мурман. ж. д.—360 km. Muurm. r.	п. каз. pkas.	—	7	7	2	9	5	—	—	4
			Итого по сельск. сов. Yhteensä kyläneuvostossa		645	106	1405	1755	3160	3040	36	11	20 (*)
			Всего по району Kaikkiaan piirissä		2496	857	6764	7423	14187	12038	1661	271	129 (*)
17. Шелтозерский район, село Шелтозерский погост Soutjärven piiri, Soutjärven pogosta													
<i>I. Шокшинский сельский совет, дер. Васильевская Soksun kyläneuvosto, Vasilisto</i>													
1201	1		Ваньгимова сельга—Vanimanselkä-van'iman sel'g.	дер. kylä	24	2	63	70	133	2	131	—	—
1202	2		Васильевская, Посад—Vasilisto-vasilist	»	77	7	180	225	405	10	395	—	—
1203	3		Габшема—Gabsema — gabsem	»	15	—	42	48	90	—	90	—	—
1204	4		Гузезеро—Guzezero	»	2	—	5	8	13	13	—	—	—
1205	5		Крюкова-сельга—Krikka — krikk	»	10	—	29	35	64	—	64	—	—
1206	6		Ржаное озеро—Rzhanoje Ozero — Ругигив дярви	»	9	—	27	28	55	55	—	—	—
1207	7		Средьволость—Keskikylä — kes kylä	»	55	3	128	158	286	—	286	—	—
1208	8		Сюръя—Syrja — sür'd'	»	41	—	95	103	198	—	198	—	—
			Итого по сельск. сов. Yhteensä kyläneuvostossa		233	12	569	675	1244	80	1164	—	—
<i>II. Шелтозерский-Бережной сельский совет, село Шелтозерский поюост Rannanpuoleisen Soutjärven kyläneuvosto, Soutjärven pogosta.</i>													
1209	1		Болото—Suot	»	5	—	19	19	38	—	38	—	—

№№ по пор. Järj: №	Общая Yleinen	По сельсовету Kyläneuvost.	Наименование населенного пункта Asutusten nimi	Тип населенного пункта Asutuksen luonne	Общее число—Yhteensä					Из общего числа населения Koko väkiluvusta			
					Хозяйств Talouksia		В них населения Niissä asukkaita			Русских Venäläisiä	Карел Karjalaisia	Финнов Suomalaisia	Прочих Muita
					Крестьянск. Talouk.	Не крест. Muita	Мужчин Miehiä	Женщин Naisia	Итого Yhteensä				
1210	2		Брусно (Вехручей)—Saari (Vehkaoja) — sar' (vehk oi)	выс. sk. дер.	2	—	3	10	13	—	13	—	—
1211	3		Вехручей—Vehkaoja — vehk oi	кylä	33	—	75	99	174	—	174	—	—
1212	4		Габуко(с.Вехручей)—Gabukka(Vehkaoja) — gabuk (veh oi)	выс. sk. дер.	3	—	6	6	12	—	12	—	—
1213	5		Ишанино (с. Вехручей)—Jsannila (Vehkaoja) — is'an' (vehk oi)	кylä	23	—	61	62	123	—	123	—	—
1214	6		Лучкина гора (с. Вехручей)—Lutsk (Vehkaoja) — lut's'k (vehk. oi)	»	12	—	19	32	51	—	51	—	—
1215	7		Масляна гора, Ондрюшк (с. Вехручей)—Voimäki (Vehkaoja)—voi mägi (vehk oi)	»	8	1	19	17	36	—	36	—	—
1216	8		Огиришта (Вехручей)—Ogeristo (Vehkaoja) — ogerist (vehk oi)	»	33	2	77	118	195	7	188	—	—
1217	9		Ростань (с. Вехручей)—Tesarat (Vehkaoja) — tesarat (vehk oi)	»	38	5	83	93	176	8	168	—	—
1218	10		Тахручей (с. Вехручей)—Tahko-oja (Vehkaoja) — tahk oi (vehk oi)	»	12	—	22	26	48	—	48	—	—
1219	11		Гамова гора—Hamomätäs—hamo-mättäs	»	46	3	82	115	197	—	197	—	—
1220	12		Леонова сельга—Levonanselkä — levonpan sel'g	»	8	—	25	34	59	7	52	—	—
1221	13		Верховье, Юлижагдь (с. Бережное Шелтозеро) — Ylänkö (Soutjärvi) — verhovd' (solt arv')	»	44	—	106	114	220	6	214	—	—
1222	14		Докучаевская (с. Бережное Шелтозеро) — Dokutsai (Soutjärvi) — dokut's'ai (solt arv')	»	27	2	70	67	137	—	137	—	—
1223	15		Еремеев посад (с. Бережное Шелтозеро) — Jereman posaadi (Soutjärvi)—d'ere-män posad (solt arv')	»	45	7	116	126	242	21	220	1	—
1224	16		Маркова гора (с. Бережное Шелтозеро) — Markinmäki (Soutjärvi) — markinmägi (solt arv')	»	9	—	16	26	42	—	42	—	—
1225	17		Наумовская (с. Бережное Шелтозеро) — Nauman posaadi (Soutjärvi) nauman t'sug (solt arv')	»	21	1	43	57	100	—	100	—	—
1226	18		Низова (с. Бережное Шелтозеро)—Alarää (Soutjärvi) alaz agd' (solt arv')	»	24	1	52	59	111	—	111	—	—
1227	19		Погост (с. Бережное Шелтозеро) Pogosta (Soutjärvi) — papin posad (solt arv')	»	32	4	78	93	171	9	162	—	—
1228	20		Розмега (с. Бережное Шелтозеро)—Rozmäki (Soutjärvi) — rozmä (solt arv')	»	27	—	62	78	140	—	140	—	—
			Итого по сельск. сов. Yhteensä kyläneuvostossa		452	26	1034	1251	2285	58	2226	1	—
III. Матвеево-сельский сельский совет, дер. Матвеевз сельга Matvejanselän kyläneuvosto, Matvejan-selkä													
1229	1		Димшина гора (Матвеева сельга)—Dim-sunmätäs (Matvejänselkä) — d'imsa mättäs (matvean sel'g)	»	14	—	29	39	68	—	68	—	—
1.30	2		Каллешка (Матвеева сельга) — Kallesi (Matvejanselkä) — kalleisi (matvean sel'g)	»	17	1	48	59	107	4	103	—	—

№№ по пор. Järj. №	Общий Yleinen	По сельсовету Kyläneuvost.	Наименование населенного пункта Asutusten nimi	Тип населенного пункта Asutuksen luonne	Общее число—Yhteensä					Из общего числа населения Koko väkiluvusta			
					Хозяйств Talouksia		В них населения Niissä asukkaita			Русских Venäläisiä	Карел Karjalaisia	Финнов Suomalais.	Прочих Muita
					Крестьянск. Talouk.	Не крест. Muita	Мужчин Miehiä	Женщин Naisia	Итого Yhteensä				
1231	3		Матвеева сельга—Matvejanselkä — matvean sel'g	дер. kylä	75	3	184	210	394	6	388	—	—
1232	4		Осташева гора (Матвеева сельга) — Ostasi (Matvejanselkä) — ostasem mättas (matvean sel'g)	»	19	1	60	62	122	—	122	—	—
			Итого по сельск. сов. Yhteensä kyläneuvostossa		125	5	321	370	691	10	681	—	—
<i>IV. Горне-Шелтозерский сельский совет, дер. Тихоништа Mantereen puoleisen Soutjärven kyläneuvosto, Tihonista</i>													
1233	1		Большая деревня (Залесье)—Suuri posaadi—suur' posad	»	69	4	175	208	383	3	380	—	—
1234	2		Сюръя 1-я (Залесье)—1-en Syrjä—sürd'	»	26	1	51	64	115	—	115	—	—
1235	3		Качезеро—Jsaakki—isak.	»	23	—	56	63	119	—	119	—	—
1236	4		Пустошь—Pustos—puust'	»	10	1	20	23	43	—	43	—	—
1237	5		Сорокина гора—Harakanmäki—haragon mättas	»	9	—	28	20	48	—	48	—	—
1238	6		Тихоништа—Tihonista—tihonist	»	55	9	92	145	237	15	220	—	*)
1239	7		Федоровская — Fedorovskaja — ivüin t's'ur	»	38	12	92	105	197	5	192	—	—
1240	8		Сюръя 2-я (Горнее Шелтозеро)—2-en Syrjä kylä—sürd' (solt arv' mägi)	»	29	—	70	81	151	—	151	—	—
1241	9		Калин остров (Горнее Шелтозеро)—Kalliosaari — kal'l'an sar' (solt arv' mägi)	»	23	—	62	70	132	7	125	—	—
			Итого по сельск. сов. Yhteensä kyläneuvostossa		282	27	646	779	1425	30	1393	—	*)
<i>V. Рыборецкий сельский совет, дер Поюст Kalajoen kyläneuvosto, Pogosta.</i>													
1242	1		Ваниково (Другая река)—Vankan posaadi (Toinenjoki)—von'kan' posad (toiza d'ogi)	»	26	2	57	65	123	4	119	—	—
1243	2		Зиникова (Другая река)—Zinkan posaadi (Toinenjoki) — zinkan posad (toiza d'ogi)	»	47	7	131	140	271	13	258	—	—
1244	3		Мишуково (Другая река)—Misukan posaadi (Toinenjoki) — misukan posad (toiza d'ogi)	»	23	4	61	69	130	13	117	—	—
1245	4		Мягодцово (Другая река)—Mägodsa (Toinenjoki) — mägodsa (toiza d'ogi)	»	27	6	64	84	148	15	133	—	—
1246	5		Житноручей—Osgaaja — ozr oia	»	85	35	245	270	515	78	430	—	7
1247	6		Каккарово—Kakkarovo—kakkorva	»	45	4	123	133	256	8	248	—	—
1248	7		Каскес-ручей—Kaskioja — kaskes oia.	»	123	9	329	410	739	9	730	—	—
1249	8		Карповская (Каскес-ручей) — Suvioja (Kaskioja)—suv agd' (kaskes oia)	»	39	5	114	127	241	—	241	—	—
1250	9		Погост Pogosta—pagast	»	42	27	108	149	257	43	213	—	1
1251	10		Ропручей—Ruorraaja—rop oia	»	85	59	262	276	538	91	440	—	6
1252	11		Телаорга—Telaorko — t'el org?	»	10	—	30	33	63	5	58	—	—
			Итого по сельск. сов. Yhteensä kyläneuvostossa		552	158	1524	1757	3281	279	2987	—	14
			Всего по району Kaikkiaan piirissä		1644	228	4094	4832	8926	457	8451	1	14

№№ по пор. Järj. №	Общий Yleinen	По сельсовету Kyläneuvost.	Наименование населенного пункта Asutusten nimi	Тип населенного пункта Asutuksen luonne	Общее число—Yhteensä					Из общего числа населения Koko väkiluvusta										
					Хозяйств Talouksia		В них населения Niissä asukkaita			Русских Venäläisiä	Карел Karjalaisia	Финнов Suomalais.	Прочих Muita							
					Крестьянск. Talonp.	Не крест. Muita	Мужчин Miehiä	Женщин Naisia	Итого Yhteensä											
18. Петровский район, село Спасская губа																				
Petrovskin piiri, Munjärvenlahti																				
I. Лубосалмский сельский совет, дер. Лубосалма																				
Lupasalmen kyläneuvosto, Lupasalmi																				
1253	1		Лубосалма—Lupasalmi—luba salmi . . .	дер. kylä	33	5	88	91	179	3	175	1	—							
1254	2		Остров—Saari soari	»	24	2	63	75	138	—	138	—	—							
1255	3		Пузама — губа — Pusamalahti — puzama laksi	»	9	—	24	14	38	—	38	—	—							
1256	4		Соймигора—Soimivaara—soimi voara . .	»	31	1	87	94	181	—	180	1	—							
			Итого по сельск. сов. Yhteensä kyläneuvostossa		97	8	262	274	536	3	531	2	—							
II. Ключиногорский сельский совет, дер. Ключина гора																				
Klyyssinvaaran kyläneuvosto, Klyyssinvaara																				
1257	1		Витчавара—Vitsavaara—vit't's'a voara .	дер. kylä	8	—	19	23	42	—	39	3	—							
1258	2		Гимолы—Himola—himol'a	»	38	2	87	97	184	—	177	7	—							
1259	3		Ключина гора — Klyyssinvaara—klüüssin voara	»	34	5	99	104	203	2	200	1	—							
1260	4		Лаудавара—Lautavaara—lauda voara . .	»	2	—	6	5	11	—	11	—	—							
1261	5		Ройкнаволоок — Roikonniemi — roikon niemi	»	13	10	52	49	101	1	100	—	—							
1262	6		Рык—наволоок—Roikonniemi	лес. п. m.työm.	—	1	1	—	1	—	1	—	—							
1263	7		Свиная гора—Sianvaara—s'ian voara . .	дер. kylä	15	—	32	41	73	—	73	—	—							
1264	8		Ушкалы—Uskali—uskal'i	»	14	—	42	38	80	—	80	—	—							
			Итого по сельск. сов. Yhteensä kyläneuvostossa		124	18	338	357	695	3	681	11	—							
III. Поросозерский сельский совет, село Порос-озеро																				
Porajärven kyläneuvosto, Porajärvi																				
1265	1		Бывший завод Валазма „Завода“—Valas- mon tehdas—valazmo	пос. asut.	2	—	6	7	13	—	13	—	—							
1266	2		Гинчар—вары, Хингери—ваара—Hinkeri- vaara—hingeri voara	дер. kylä	2	—	12	12	24	—	24	—	—							
1267	3		Костомукса, Костамус — Kostamus—ko- stamus	»	18	2	36	50	86	5	81	—	—							
1268	4		Кудама—губа, Куудама—лакши—Kuuta- molahti—kuudamo laksi	»	30	5	73	95	168	3	162	3	—							
1269	5		Пойкела, Пойкелиэнэ—Poikki—eläjä— roik eläjä	»	5	—	16	11	27	—	27	—	—							
1270	6		Порос—озеро, Порарви — Porajärvi—por arvi	село k.kylä	42	41	110	148	258	43	201	9	5							
1271	7		Пяльвозеро, Пяльварви—Pälvajärvi—pälv äarvi	дер. kylä	28	4	71	79	150	1	148	1	—							
			Итого по сельск. сов. Yhteensä kyläneuvostossa		127	52	324	402	726	52	656	13	5							

№№ по пор. Järj. №	Общий Yleinen	По сельсовету Kyläneuvost.	Наименование населенного пункта Asutusten nimi	Тип населенного пункта Asutuksen luonne	Общее число—Yhteensä					Из общего числа населения Koko väkiluvusta			
					Хозяйств Talouksia		В них населения Niissä asukkaita			Русских Venäläisiä	Карел Kärjalaisia	Финнов Suomalais.	Прочих Muita
					Крестьянск. Talonp.	Не крест. Muita	Мужчин Miehiä	Женщин Naisia	Итого Yhteensä				
<p>IV. Линдозерский сельский совет, дер. Линдозеро <i>Lintujärven kyläneuvosto, Lintujärvi</i></p>													
1272	1		Корбозеро—Korpijärvi—korb arvi	дер. kylä	13	1	29	29	58	—	58	—	
1273	2		Верховье, Линдозерский погост, Верхняя гора, (Линдозеро)—Yli—kylä (Lintujärvi)	»	23	3	56	61	117	5	112	—	
1274	3		Понизовье (Линдозеро)—Alanko? (Lintujärvi)	»	34	2	78	93	171	—	171	—	
1275	4		Уссуна (Линдозеро)	»	11	1	35	27	62	—	62	—	
1276	5		Мелосельга—Meloselkä?	»	12	—	20	25	45	—	45	—	
			Итого по сельск. сов. Yhteensä kyläneuvostossa		93	7	218	235	453	5	448	—	
<p>V. Святнаволоцкий сельский совет, село Святнаволок <i>Ryhäniemen kyläneuvosto, Ryhäniemi</i></p>													
1277	1		Карташи—Kartashi	дер. kylä	43	2	114	119	233	3	230	—	
1278	2		Гора (Святнаволок)—Mäki (Ryhäniemi)—mägi	»	31	11	104	113	217	21	196	—	
1279	3		Северный конец (Святнаволок)—Pohjoisrää (Ryhäniemi)—pohd' agd'	»	41	9	134	139	273	2	271	—	
1280	4		Южный конец (Святнаволок)—Suvirää (Ryhäniemi)—suvi' agd'	»	41	3	106	127	233	1	221	11	
			Итого по сельск. сов. Yhteensä kyläneuvostossa		156	25	458	498	956	27	918	11	
<p>VI. Вохтозерский сельский совет, село Вохтозеро <i>Vuohtajärven kyläneuvosto, Vuohtajärvi</i></p>													
1281	1		Березовое Нелгомозеро — n'elkan d'ärvi.	дер. kylä	5	—	15	14	29	—	29	—	
1282	2		Вайду—Viita—viidu	выс. sk.	2	—	3	3	6	—	6	—	
1283	3		Ватчела—Vatsela—vuatt's'ela	дер. kylä	12	—	31	40	71	—	71	—	
1284	4		Вендеры—Ventyrä—ven'n'tür	»	14	—	30	35	65	—	65	—	
1285	5		Вохтозеро—Vuohtajärvi—vuohd ärvi	село k. kylä	24	11	60	68	128	9	114	5	
1286	6		Глубокое озеро—Huroinen—huroine.	дер. kylä	2	—	10	6	16	—	16	—	
1287	7		Кивас озеро—Kivasjärvi—kivas iärvi	хут. ykst.	—	5	7	7	14	8	4	2	
1288	8		Мяряндукса—Märäntys—märändüs.	дер. kylä	17	2	54	52	106	1	104	1	
1289	9		Насоново—Nasanen—nasanaïne	»	2	—	9	6	15	—	15	—	
1290	10		Верхнее - Нелгомозеро — Yläkylä — üläkylä.	»	15	—	43	46	89	—	89	—	
1291	11		Нижнее - Нелгомозеро — Alakylä — alakylä	»	13	6	41	41	82	5	77	—	
1292	12		Нимозеро-Губа—Nimijärven lahti -- nimijärvi laksi	»	10	1	30	18	48	—	48	—	

№№ по пор. järj. №	Общий Yleinen	По сельсовету Kyläneuvost.	Наименование населенного пункта Asutusten nimi	Тип населенного пункта Asutuksen luonne	Общее число—Yhteensä					Из общего числа населения Koko väkiluvusta			
					Хозяйства Talouksia		В них населения Niissä asukkaita			Русских Venäläisiä	Карел Karjalaisia	Финнов Suomalais	Прочих Muuta
					Крестьянск. Talouk.	Не крест. Muuta	Мужчин Miehiä	Женщин Naisia	Итого Yhteensä				
1293	13		Нимозеро - Лазарево — Nimijärvi — nim järvi	дер. kylä	4	—	13	8	21	—	21	—	—
1294	14		Нимозеро—Наволоок—Nimijärven niemi—nimi järvi n'iem	»	5	—	14	15	29	—	29	—	—
1295	15		Нойдомозеро—Nasanainen—nasanaine . . .	»	2	—	5	9	14	—	14	—	—
1296	16		Овчинный ручей, Тюппера—Туррека—t'urpeg	»	3	—	9	7	16	—	16	—	—
1297	17		Олькойла—Olkoila ol'koila	»	11	—	25	32	57	—	57	—	—
1298	18		Пижула—Pisula—pit's'ula	»	8	2	20	33	53	—	53	—	—
1299	19		Ротчезеро—Ruotsijärvi—ruot's' arvi	»	11	—	30	25	55	—	55	—	—
1300	20		Сяпчезеро—Säpsäjärvi—saps järvi	»	10	1	30	34	64	—	64	—	—
1301	21		Тит—Наволоок—Rannankylä—rand	»	17	1	37	49	86	—	86	—	—
1302	22		Фомин — Наволок — Homanniemi—homan n'iem	»	15	1	44	52	96	1	88	7	—
			Итого по сельск. сов. Yhteensä kyläneuvostossa		202	30	560	600	1160	24	1121	13	2
<p>VII. Пялозерский сельский совет, дер. Юркостров Päläjärven kyläneuvosto, Jurkänmäki</p>													
1303	1		Гонги — ламба, Фокина гора — Hokanmäki—hokan mägi	дер. kylä	10	1	33	29	62	—	62	—	—
1304	2		Евхоя—Jouhioja—jouh oi	»	12	1	32	37	69	—	69	—	—
1305	3		Ермолаева—Jermolajeva?	хут. ukst.	1	—	1	4	5	—	5	—	—
1306	4		Каничева сельга—Kanitsa—kanit's'	дер. kylä	10	—	26	32	58	—	58	—	—
1307	5		Койкоры, Березовый порог — Koivukari—koi kari	дер. k.kylä	59	7	160	153	313	11	294	8	—
1308	6		Красная речка — Saukko — (ja — sagarv oi	дер. kylä	36	1	98	98	196	—	196	—	—
1309	7		Курганова сельга—Kurhananselkä—kurhanan selg	»	9	—	22	23	45	—	45	—	—
1310	8		Пялозеро на бору, Кучино — Kutsinokud'za	»	12	2	30	37	67	—	67	—	—
1311	9		Пялозеро — Наволок — Päläjärvi—niemi—n'iem	»	21	1	51	75	126	—	126	—	—
1312	10		Пялозеро — Северное — Pohjois — Päläjärvi—pohd' päl järvi	»	13	4	36	45	81	2	79	—	—
1313	11		Пялозеро — Южное — Suvi — Päläjärvi—suvi päl järvi	»	23	4	69	82	151	5	146	—	—
1314	12		Сухое озеро—Kuivajärvi—kuivu järvi, . . .	»	13	—	27	36	63	—	63	—	—
1315	13		Уссунa—Sununsuu—sunun suu	дер. k.kylä	54	7	128	201	329	12	317	—	—
1316	14		Шушки—Susken kylä—susken kylä	дер. kylä	11	—	37	32	69	—	69	—	—
1317	15		Юркостров—Jurkänmäki d'ürkän mägi . . .	»	26	—	64	77	141	—	141	—	—
			Итого по сельск. сов. Yhteensä kyläneuvostossa		310	28	814	961	1775	30	1737	8	—
<p>VIII. Мунозерский сельский совет, село Спасская губа Munjärven kyläneuvosto, Munjärven lahti</p>													
1318	1		Березовый—Koivunen	хут. ukst.	2	—	7	6	13	—	13	—	—
1319	2		Васюки—Vasukki—vas'ukki	выс. sk.	2	—	5	7	12	—	12	—	—

№№ по пор. Järj. №	По сельсовету Kyläneuvost.	Наименование населенного пункта Asutusten nimi	Тип населенного пункта Asutuksen luonne	Общее число—Yhteensä					Из общего числа населения Koko väkiluvusta			
				Хозяйств Talouksia		В них населения Niissä asukkaita			Русских Venäläisiä	Карел Karjalaisia	Финнов Suomalais.	Прочих Muita
				Крестьянск. Talonp.	Не крест. Muita	Мужчин Miehiä	Женщин Naisia	Итого Yhteensä				
1320	3	Викшицы—Власково—Viiksijärvi—Ulassu—viiks ärv, ulassu	дер. kylä	31	—	81	83	164	4	160	—	—
1321	4	Гот—Наволоок—Varhomia—varhomie	»	19	1	52	56	108	—	108	—	—
1322	5	Дек — Наволоок — Tekonniemi — d'ekun n'iemä	»	21	4	56	69	125	4	121	—	—
1323	6	Заболото и Каж—Наволоок—Suontakainen—suondaguine	»	20	2	55	51	106	—	102	4	—
1324	7	Калин—пуст—Kalinpuusta?	хут. ukst.	1	—	2	2	4	—	4	—	—
1325	8	Кеняки—Kenäki?—ken'akka	дер. kylä	4	1	10	8	18	—	18	—	—
1326	9	Курий—ручей—Kurenoja—kurin oia	»	8	1	25	31	56	—	56	—	—
1327	10	Маторино—Motari—motari	»	5	1	9	9	18	—	18	—	—
1328	11	У мельницы между ламбами—Mylly—mellitt's'ä	»	8	—	19	28	47	—	47	—	—
1329	12	Мунозеро—Погост—Munjärven kk.—mun d'ärven pogost	село k.kylä	34	2	101	96	197	7	190	—	—
1330	13	Никонова—Niikoinen—n'i'koine	хут. ukst.	2	—	6	4	10	—	10	—	—
1331	14	Новоселовская — Ulkoinkylä — ul'koisen kylä	дер. kylä	13	2	36	46	82	1	78	3	—
1332	15	Новожиловский, Гурсельга—Kurseankylä—kurssean kylä	выс. sk.	2	—	10	4	14	—	14	—	—
1333	16	Овчинникова — Ovt'sinnikovan kylä — ovt's'inikovan kylä	хут. ukst.	1	—	3	6	9	—	9	—	—
1334	17	Пестряковская — Pesträinkylä — pesträin kylä	дер. kylä	8	—	17	13	30	—	30	—	—
1335	18	Пуй—губа—Puikko—niemi—puik n'iemä	»	37	3	120	107	227	—	227	—	—
1336	19	Спасская губа — Munjärven lahti — mun d'ärven laht.	село k.kylä	44	18	166	175	341	15	326	—	—
1337	20	Тервоевская—Tervoinkylä—tervo'in kylä	дер. kylä	6	—	18	18	36	6	30	—	—
1338	21	Тереки—Törökkä—t'orökkä	»	19	—	53	59	112	—	112	—	—
		Итого по сельск. сов. Yhteensä kyläneuvostossa		287	35	851	878	1729	37	1685	7	—
<i>IX. Кончезерский сельский совет, село Кончезеро</i>												
<i>Kenttijärven kyläneuvosto, Kenttijärvi</i>												
1339	1	Верхняя ламба — Jessunkylä — d'essun kylä	дер. kylä	19	1	49	54	103	—	103	—	—
1340	2	Видан — ламба Мартоевское — Viitana—viidan	»	8	—	18	23	41	4	37	—	—
1341	3	Галлезеро—Hallijärvi—hal'i' äarvi	»	26	2	77	74	151	—	151	—	—
1342	4	Гомсельга, Молчанова — Homselkä—hom sel'ga	»	57	5	140	155	295	1	294	—	—
1343	5	Дворец. у Дворца—Dvortsa—dvortt'sa.	»	3	1	11	15	26	—	22	4	—
1344	6	Зимник—Talvitie?	хут. ukst.	1	—	3	5	8	8	—	—	—
1345	7	Исаева—сельга—Isajaisen kylä—isaia'sen kylä	дер. kylä	3	—	10	14	24	—	24	—	—
1346	8	Восточное Кончезеро, деревня Восточная (Кончезеро)—Liitetsura (Kenttijärvi)—liide t's'ura (kent' d'ärvi)	»	32	1	75	81	156	151	5	—	—

№№ по под. Järj. №	Общий Yleinen	По сельсовету Kyläneuvost.	Наименование населенного пункта Asutusten nimi	Тип населенного пункта Asutuksen luonne	Общее число—Yhteensä					Из общего числа населения			
					Хозяйств Talouksia		В них населения Niissä asukkaita			Koko väkiluvusta			
					Крестьянск. Talour.	Не крест. Muita	Мужчин Miehiä	Женщин Naisia	Итого Yhteensä	Русских Venäläisiä	Карел Karjalaisia	Финнов Suomalais.	Прочих Muita
1347	9		Западная (Кончезеро)—Kenttijärvi—kent' d'ärvi	дер. kylä	44	5	113	129	242	5	237	—	—
1348	10		Кончезерский завод (с. Кончезеро)—Kenti- järven tehdas (Kenttijärvi)—zavoda kent' d'ärv.	»	40	26	132	166	298	258	13	—	—
1349	11		Липчера—Lipstoi—l'iptt's'oi	»	5	—	14	11	2	—	25	—	—
1350	12		Речка - Липчера—Lipsekkä—libt's'og	»	5	1	15	15	30	—	30	—	—
1351	13		Март - наволоок—Martoine—martoine	»	27	2	78	80	158	1	157	—	—
1352	14		Ковта № 2 (Март - наволоок)—Kouta № 2 (Martoine).	»	1	—	3	2	5	—	5	—	—
1353	15		Ковта № 1 (Март - наволоок)—Kouta № 1 (Martoine).	хут. укст.	1	—	3	2	5	—	5	—	—
1354	16		Паднаволоок - Paatniemi—boad n'iem	дер. kylä	24	5	71	69	140	129	11	—	—
1355	17		Перт - наволоок—Pirttiniemi—pert n'iem	»	18	1	44	53	97	94	3	—	—
1356	18		Тюппера—Tuppeinkylä—tuppegen kylä	»	16	3	42	41	83	83	—	—	—
1357	19		Уттуки—Utukka—utukka	»	15	1	41	52	93	1	92	—	—
1358	20		Чупа—Tsuupa—t's'upa	хут. укст.	1	—	4	5	9	9	—	—	—
4359	21		Чупа—Tsuupa—t's'upa.	дер. kylä	12	—	36	44	80	80	—	—	—
			Итого по сельск. сов. Yhteensä kyläneuvostossa		358	54	979	1090	2069	824	1214	4	—
			Всего по району Kaikkiaan piirissä		1754	257	4804	5295	10099	1005	8991	69	7
19. Сямозерский район, дер. Эссойла													
Säämäjärven piiri, Jessoila													
I. Чалкосельский сельск. сов., село Чалкоселья													
Tsalkinselän kyläneuvosto, Tsalkinselkä													
1360	1		Гюбия—Нуурää—hüübeä	хут. укст.	2	—	7	6	13	—	13	—	—
1361	2		Кайдо - ламба—Kaitalampi—kaidu lambi	»	1	—	3	2	5	—	5	—	—
1362	3		Кангозеро—Kangasjärvi—kangas järvi	дер. kylä	21	5	59	60	119	4	111	3	1
1363	4		Канчин - сельга—Kantsinselkä—kantt's'i	»	8	—	22	24	46	—	46	—	—
1364	5		Кивач—Kivatsu—kivat's'	хут. укст.	2	—	5	6	11	—	11	—	—
1365	6		Компо - озеро, Харлай—Harloi—harloi	»	1	—	3	3	6	—	—	6	—
1366	7		Корбозеро—Korpijärvi—korbi järvi	»	2	—	8	3	11	—	11	—	—
1367	8		Масельга—Maaselkä—moa selgü.	дер. kylä	27	1	68	64	132	2	116	14	—
1368	9		Мулду - сельга—Multaselkä—muldu selgä.	»	10	—	27	36	63	—	44	19	—
1369	10		Няд - лахта—Näätälahti—n'iid lahti.	»	10	4	17	32	49	8	22	19	—
1370	11		Нялмозеро—Nälmjärvi—nälm ärvi.	»	6	1	20	21	41	—	41	—	—
1371	12		Чалко - сельга — Tsalkinselkä—t's'alkein selgä	село k.kylä	22	—	40	60	100	—	95	5	—
			Итого по сельск. сов. Yhteensä kyläneuvostossa		112	11	279	317	596	14	515	66	1

№№ по пов. Järj. №	Общий Yleinen	По сельсовету Kyläneuvost.	Наименование населенного пункта Asutusten nimi	Тип населенного пункта Asutuksen luonne	Общее число—Yhteensä					Из общего числа населения Koko väkiluvusta				
					Хозяйств Talouksia		В них населения Niissä asukkaita			Русских Venäläisiä	Карел Karjalaisia	Финнов Suomalais.	Прочих Muita	
					Крестьянск. Talonp.	Не крест. Muita	Мужчин Miehiä	Женщин Naisia	Итого Yhteensä					
II. Лахтинский сельск. сов, с. Лахта														
Lahden kyläneuvosto, Lahti														
1372	1		Корбинаволоок—Korpiemi—korbi n'iemі.	дер. kylä	14	—	26	36	62	—	62	—	—	
1373	2		Лахта - Lahti	к. kylä	39	4	105	102	207	9	198	—	—	
1374	3		Онгамукса—Onkamus—ongamus	дер. kylä	25	5	58	67	125	1	116	8	—	
1375	4		Оскозеро—Oskajärvi—oska arvi	»	2	—	7	9	16	—	16	—	—	
1376	5		Остров—Saari—soari	»	5	—	12	10	22	—	22	—	—	
1377	6		Погья Лахта—Pohjalahti—pohja lahti	»	4	—	12	16	28	—	28	—	—	
1378	7		Равангора—Ravanmäki—ravan mägi	»	19	2	43	53	96	—	96	—	—	
1379	8		Большая руга, Руго - Лахта — Ruga-suugi	»	14	—	40	48	88	—	88	—	—	
1380	9		Малая руга, Другая руга—Ruga-pieni	»	6	1	16	18	34	—	34	—	—	
1381	10		Трофимнаволоок — Trosinniemi — trosin n'iemі	»	5	—	19	14	33	—	32	1	—	
1382	11		Чупнаволоок —Tsuuniemi—t's'uu n'iemі.	»	30	1	77	88	165	1	164	—	—	
1383	12		Эльмитозеро—Elmitjärvi—elmit järvi	»	10	5	28	32	60	—	60	—	—	
1384	13		Ясная поляна — Kaunispelto — kaunis peldo	хут. ukst.	1	—	3	2	5	—	5	—	—	
Итого по сельск. сов. Yhteensä kyläneuvostossa					174	18	446	495	941	11	921	9	—	
III. Вешкельский сельский совет, дер. Паппила														
Veskeluksen kyläneuvosto, Pappila														
1385	1		Аркойла—Arkoila—ar'koilu	дер. kylä	6	—	14	16	30	—	30	—	—	
1386	2		Ахвен - ламба — Ahvenlampi — agven lambi	»	5	—	11	12	23	—	23	—	—	
1387	3		Барти—Bartinkylä—bartein kylä	»	4	—	5	12	17	—	17	—	—	
1388	4		Буля—Bulja—bul'a	»	4	—	5	9	14	—	14	—	—	
1389	5		Везой - сельга — Vesoinsekä—vezoin sel'gä	хут. ukst.	1	—	3	2	5	—	5	—	—	
1390	6		Вехку - сельга — Vehkusekä — vehku sel'gä	дер. kylä	11	—	46	40	86	—	79	7	—	
1391	7		Ваччойла, (Вешкилицы) — Vatsoila (Veskelys)—voatt's'oilu	»	12	—	26	34	60	—	60	—	—	
1392	8		Маккойла, (Вешкилицы) — Makkoila (Veskelys)—makkoilu	дер. kylä	20	2	45	42	87	1	86	—	—	
1393	9		Паппила, (Вешкилицы)—Pappila (Veskelys)	»	33	4	71	86	157	4	153	—	—	
1394	10		Педагдя, (Вешкилицы)—Padagja (Veskelys)—pad agd'a	»	28	10	79	83	162	37	125	—	—	
1395	11		Педри, (Вешкилицы)—Petri (Veskelys)—pedri	»	4	1	13	14	27	7	20	—	—	
1396	12		Декку—Dekku—d'ekku	дер. kylä	4	—	6	8	14	—	14	—	—	
1397	13		Ивои - ламби—Ivoinlampi—i'vojn lambi.	хут. ukst.	1	—	4	4	8	—	8	—	—	
1398	14		Инжу - наволоок—Insuniemi—inzu niemi	дер. kylä	14	—	34	37	71	—	71	—	—	
1399	15		Камаламба—Kaumoilampi—kaumoi lambi.	»	12	—	45	30	75	—	75	—	—	

№№ по пор. järj. №	Общий Yleinen	По сельсовету Kyläneuvost.	Наименование населенного пункта Asutusten nimi	Тип населенного пункта Asutuksen luonne	Общее число—Yhteensä					Из общего числа населения Koko väkiluvusta			
					Хозяйств Talouksia		В них населения Niissä asukkaita			Русских Venäläisiä	Карел Karjalaisia	Финнов Suomalais	Прочих Muita
					Крестьянск. Talonp.	Не крест. Muita	Мужчин Miehiä	Женщин Naisia	Итого Yhteensä				
1400	16		Кивен — куокку — Kivenkuokka—kiven kuokku	дер. kylä	4	—	15	10	25	—	25	—	—
1401	17		Короткой—Korotkoi?	хут. ykst.	1	—	1	2	3	—	3	—	—
1402	18		Кузой — ниemi— Kutsoinniemi—kut's'oin n'iemä	»	1	—	4	4	8	—	8	—	—
1403	19		Кюрен — сельга — Kyrgenselkä—küüren sel'gä	дер. kylä	9	—	22	28	50	—	50	—	—
1404	20		Лаги—ламба—Lakilampi—lagi lambi	»	15	—	44	62	106	—	106	—	—
1405	21		Лазаристо—Lasaristo—loazaristo.	»	7	—	16	16	32	—	32	—	—
1406	22		Леппешь — мяги — Leppesmäki — leppes mägi.	»	3	—	6	11	17	—	17	—	—
1407	23		Логин—сельга—Lokinselkä—lokin sel'gä.	»	5	—	18	17	35	—	26	9	—
1408	24		Лухтан—сельга—Luhtanselkä?	»	8	—	28	27	55	—	55	—	—
1409	25		Миккой—Mikoinkylä—mikoïn kylä	»	5	—	14	13	27	—	27	—	—
1410	26		Мулюга — Muljugan — kylä — mul'ugar. kylä	»	9	—	22	26	48	—	48	—	—
1411	27		Нинисельга—Niinselkä—n'iin sel'gä.	»	22	—	61	63	124	—	124	—	—
1412	28		Нярги — лукка — Närhin—Lukki—n'arhin lukki	»	3	—	10	10	20	—	20	—	—
1413	29		Павшоила—Pausoinkylä—pausoïn kylä	»	15	—	38	44	82	—	82	—	—
1414	30		Паданикка—Pataniekka—pata'niekka	»	11	—	20	24	44	—	44	—	—
1415	31		Поткусельга—Potkuselkä—potku sel'gä	»	12	—	29	35	64	—	64	—	—
1416	32		Савиладчу—Savilatsu—savi latts'u	»	23	—	48	49	97	—	97	—	—
1417	33		Сяргилахта—Särkilähti—särgi lahti	»	14	—	34	40	74	—	74	—	—
1418	34		Тимой-сельга—Timonselkä—t'imoï selgä	»	3	—	6	7	13	—	13	—	—
1419	35		Никкойла (Угмой-гора)—Niikkoila—niik-koïlu	»	7	—	12	11	23	—	23	—	—
1420	36		Хошкойла (Угмой-гора)—Hoskoila—hos-koïlu	»	8	1	18	24	42	—	42	—	—
1421	37		Харитоновая гора—Harittanankylä—harit-tanan kylä	»	13	—	23	27	50	—	50	—	—
1422	38		Юплу—Jupla—juplu	»	4	—	8	11	19	—	19	—	—
1423	39		Юриikka—Juurikka—juurikka	»	3	—	9	8	17	—	17	—	—
			Итого по сельск. сов. Yhteensä kyläneuvostossa		364	18	913	998	1911	49	1846	16	—
<i>IV. Часовенский сельский совет, дер. Лумбила Sässönän kyläneuvosto, Lumpila</i>													
1424	1		Аркинсельга—Arkinselkä—arkin sel'gä	»	4	—	10	12	22	—	22	—	—
1425	2		Ахпойла—Ahoila—ahoïlu	»	2	—	6	8	14	—	14	—	—
1426	3		Ахпойлишки—Ahpoin-Mikki—ahpoin mikki	»	8	—	24	26	50	—	50	—	—
1427	4		Борисово—Borissa—borissu	»	4	—	11	8	19	—	19	—	—
1428	5		Глимойла—Kliimoila—z'ii moïla	»	7	—	13	25	38	—	38	—	—
1429	6		Горьюн ламба—Harju?—harju	»	3	—	7	10	17	—	17	—	—
1430	7		Еройнсельга Eroinselkä—joroïn sel'gä	»	11	—	19	23	42	—	42	—	—
1431	8		Камень-наволоок—Kiviniemi—kivi n'iemä	»	19	—	46	47	93	—	85	8	—
1432	9		Кангас-лахта—Kangaslahti—kangas lahti	»	1	—	3	3	6	—	6	—	—
1433	10		Кибройла—Kiproila—kibroïla	»	5	—	17	19	36	—	36	—	—
1434	11		Корбисельга—Korpiselkä—korbi sel'gä	»	8	—	27	21	48	—	48	—	—
1435	12		Кузено—Kuusioja?	»	3	—	10	9	19	—	19	—	—
1436	13		Кюлюсельга—Kylyselkä—külü selgä	»	3	—	6	8	14	—	14	—	—
1437	14		Кюръела—Kyrjälä—kürjälä	»	11	—	25	30	55	—	55	—	—

№№ по пор. Järj. №	По сельсовету Kyläneuvost.	Наименование населенного пункта Asutusten nimi	Тип населенного пункта Asutuksen luonne	Общее число—Yhteensä					Из общего числа населения Koko väkiluvusta			
				Хозяйств Talouksia		В них населения Niissä asukkaita			Русских Venäläisiä	Карел Karjalaisia	Финнов Suomalais.	Прочих Muita
				Крестьянск. Talouk.	Не крест. Muita	Мужчин. Miehiä	Женщин. Naisia	Итого Yhteensä				
1438	15	Лешка—Leski—leski	дер. kylä	6	—	16	13	29	—	29	—	—
1439	16	Лумбила—Lumpila—lumbila	»	14	1	39	38	77	—	77	—	—
1440	17	Мези-ламба—Mesilampi—mezi lambi	»	3	—	3	6	9	—	9	—	—
1441	18	Миинойла—Miinola—miinola	»	14	—	31	31	62	—	62	—	—
1442	19	Няргила—Närkilä—närgilä	»	3	—	6	10	16	—	16	—	—
1443	20	Павишла—Pavsoila—pavsoila	»	4	—	9	10	19	—	19	—	—
1444	21	Падройла—Patroila—padroila	»	10	—	21	23	44	—	44	—	—
1445	22	Пеккила—Pekkilä—pekkilä	»	9	—	18	23	41	—	41	—	—
1446	23	Пески—Liete—liete	»	13	—	29	43	72	2	70	—	—
1447	24	Проккойла—Prokkoila—prokkoila	»	28	2	66	77	143	—	143	—	—
1448	25	Улялега—Ylajoki logi	»	43	1	118	115	233	12	216	5	—
1449	26	Фадела—Fatila—fadila	»	8	—	29	24	53	—	53	—	—
1450	27	Федула—Fetula—fedula	»	3	—	7	10	17	—	17	—	—
1451	28	Федькин—Huotari—fed'ukki	хут. ukst.	1	—	3	4	7	—	7	—	—
1452	29	Хоккойла—Hokkila hokkila	дер. kylä	2	—	6	6	12	—	12	—	—
1453	30	Хошкила—Hoskila—hoskila	»	4	—	10	13	23	—	23	—	—
1454	31	Хуройла—Huroila—huroila	»	1	—	1	2	3	—	3	—	—
1455	32	Чевка—Tseвка—t'sovku	»	6	—	10	14	24	—	24	—	—
1456	33	Шалгу—Salku—salgu	»	6	—	18	11	29	—	29	—	—
1457	34	Шведка—Svetankylä—svedan küla	»	2	—	7	5	12	—	12	—	—
1458	35	Шомба—Sompa—somba	»	5	—	20	15	35	—	35	—	—
1459	36	Унос-наволоок (Шомба)—Unuksen kylä (Sompa)—unuksen küla (somba)	хут. vkst.	1	—	4	5	9	—	9	—	—
		Итого по сельск. сов. Yhteensä kyläneuvostossa		275	4	695	747	1442	14	1415	13	—
<i>V. Кундозерский сельский совет, дер. Эссойла Kungojärven kyläneuvosto, Jessoila</i>												
1460	1	Анген-лахта—Angenlahti—aangen lahti	дер. kylä	23	1	67	63	130	—	130	—	—
1461	2	Иванисто—Iivanisto—iivan'isto	»	15	1	34	41	75	—	75	—	—
1462	3	Иматозеро, Видьянаго—Vitjona—vid'd'ana	»	8	—	22	21	43	—	43	—	—
1463	4	Акиман-ийван (Иматозеро)—Akiman-livana (Iivanisto)—akiman iivana (iivan'isto)	хут. ukst.	2	—	10	7	17	—	17	—	—
1464	5	Имат-озеро—Iivanisto—iivan'isto	»	1	—	2	5	7	—	7	—	—
1465	6	Кишкойла—Kiiskoila—kiiskoila	дер. kylä	17	3	52	64	116	—	116	—	—
1466	7	Кожойла—Kosoila—kosoila	хут. ukst.	2	—	8	4	12	—	12	—	—
1467	8	Корза—Korsa—korza	дер. kylä	47	4	120	145	265	—	265	—	—
1468	9	Куреньнекка—Kurennoikka—kuren nuokku	хут. ukst.	1	—	3	3	6	—	6	—	—
1469	10	Курмойла—Kurmoila—kurmoila	дер. kylä	26	—	63	86	149	—	149	—	—
1470	11	Мягрян-пеза—Mäkränpesä—mägrän pezä	хут. ukst.	2	—	11	7	18	—	18	—	—
1471	12	Рубчейла—Ruptsoila—rubt'soila	дер. kylä	18	1	50	54	104	—	104	—	—
1472	13	Савала—Saavala—soavola	»	7	—	14	20	34	—	34	—	—
1473	14	Савала, Лаври—Saavala—soavala	»	4	—	13	20	33	—	33	—	—
1474	15	Угмойла—Uhmoila—uhmoila	»	39	13	117	112	229	11	213	5	—
1475	16	Фадин-мяги—Fatinmäki—fad'in mägi	»	4	—	9	9	18	—	18	—	—

№№ по пор. Järj. №	Общий Yleinen	По сельсовету Kyläneuvost.	Наименование населенного пункта Asutusten nimi	Тип населенного пункта Asutuksen luonne	Общее число — Yhteensä					Из общего числа населения Koko väkiluvusta				
					Хозяйств Talouksia		В них населения Niissä asukkaita			Русских Venäläisiä	Карел Karjalaisia	Финнов Suomalais.	Прочих Muita	
					Крестьянск. Talonp.	Не крест. Muita	Мужчин Miehiä	Женщин Naisia	Итого Yhteensä					
1476	17		Чуккойла—Tsukkoila—t's'ukkoila	дер. kylä	6	—	17	17	34	—	34	—	—	
1477	18		Эссойла—Jessoila—iessoila	»	32	12	105	120	225	10	182	—	1	*)
			Итого по сельск. сов. Yhteensä kyläneuvostossa		254	35	717	798	1515	21	1456	5	1	*)
<i>VI. Сямозерский сельский совет, село Сямозеро Säämäjärven kyläneuvosto, Säämäjärvi</i>														
1478	1		Аллека—Olokka—ol'okka	»	11	—	23	33	56	—	56	—	—	
1479	2		Ахпойла—Ahpoila—ahpoila	»	11	—	23	27	50	—	50	—	—	
1480	3		Кракули—Kraukuli—krakul'i	»	2	—	6	5	11	—	11	—	—	
1481	4		Кяргела—Kärkela—kärgel	»	12	—	34	37	71	—	71	—	—	
1482	5		Маркелицы—Markkela—markkela	»	6	—	16	15	31	—	31	—	—	
1483	6		Сямозеро—Säämäjärvi—siäm arvi	село k. kylä	35	2	88	94	182	14	168	—	—	
1484	7		Тивилицы—Tivilitsy	дер. kylä	27	3	73	75	148	—	145	3	—	
1485	8		Тюккуево, Тюккуевская—Tykky—tökkü	»	2	—	9	7	16	—	16	—	—	
1486	9		Чуралахта—Tsurolahti—t's'ura lahti	»	15	1	42	47	89	—	89	—	—	
1487	10		Шапнаволок—Säpsiniemi—säpsi n'iem	»	21	—	55	49	104	—	102	2	—	
			Итого по сельск. сов. Yhteensä kyläneuvostossa		142	6	369	389	758	14	739	5	—	
<i>VII. Савиновский сельский совет, дер. Савиново Saavinovan kyläneuvosto, Majala</i>														
1488	1		Акимова—Akimisto—akimisto	»	20	1	51	65	116	—	116	—	—	
1489	2		Белое озеро, Подле Белого озера — Valkeajärvi—valgei järvi	»	3	—	8	7	15	—	15	—	—	
1490	3		Большойла—Bolsoila—bol'soila	»	7	—	16	24	40	—	40	—	—	
1491	4		Валлитту—Vallittu—val'l'ittu	»	9	3	15	23	38	—	38	—	—	
1492	4		Вохта—Vohta—vuhta	»	2	—	5	11	16	—	16	—	—	
1493	6		Гарбалова-сельга, Кала-Якой—Kalajaakko-kala ioakoi	»	9	—	31	39	70	—	70	—	—	
1494	7		Гонгинская—Honganalus-hongan alus	»	5	—	7	14	21	—	21	—	—	
1495	8		Ефимова—сельга,—Ефки—Jouki—iotki	»	15	2	33	47	80	—	80	—	—	
1496	9		Новая заживка—Anania—anan'ei	»	13	—	25	30	55	—	55	—	—	
1497	10		Каскес - сельга, Ламбой—Lampo - lamboi	»	14	1	37	39	76	—	76	—	—	
1498	11		Клещейла—Klessoila—klesoila	»	17	2	52	54	106	—	106	—	—	
1499	12		Кяппи-сельга, Кяпила — Käpinselkä—käpin selgü	»	5	—	10	11	21	—	21	—	—	
1500	13		Маяй—сельга, Нажой вонгу — Nasoinvonku—nad'z'oïn vongu	»	4	—	10	12	22	—	22	—	—	
1501	14		Мультыково—Multikka—multikka	хут. ykst. дер. kylä	1	—	5	3	8	—	8	—	—	
1502	15		Нехпойла—Nehpoila—nehpoila	»	13	1	35	37	72	2	70	—	—	
1503	16		Пл-наволок, Мокко—Mökkö—mökkö	»	3	2	7	14	21	—	21	—	—	
1504	17		Парикова сельга—Parikko—parikku	»	6	—	16	14	30	—	30	—	—	
1505	18		Пеньги — сельга, Елкула — Jelkkula—jelkkul	»	14	2	39	54	93	—	93	—	—	
1506	19		Пихто—лахта—Pihtilahti—pihti—lahti	»	20	4	48	60	108	—	108	—	—	
1507	20		Погойла—Pokoila? pogoilu	»	16	—	44	41	85	—	85	—	—	
1508	21		Пунчево—Puntsoila—puut'soi	»	12	—	20	36	56	—	56	—	—	
1509	22		Савиново 1-е, Гетчула—Hetsula—het't'sul	»	18	2	54	51	105	—	105	—	—	
1510	23		Савиново 2-е, Малляла—Majala—mal'l'al	»	23	—	65	50	115	—	115	—	—	
1511	24		Симонова сельга—Simoi—simo	»	16	1	43	47	90	—	90	—	—	

№№ по пор. järj. №	Общий Yhteinen	По сельсовету Kyläneuvost.	Наименование населенного пункта Asutusten nimi	Тип населенного пункта Asutuksen luonne	Общее число—Yhteensä					Из общего числа населения Koko väkiluvusta			
					Хозяйств Talouksia		В них населения Niissä asukkaita			Русских Venäläisiä	Карел Karjalaisia	Финнов Suomalais.	Прочих Muita
					Крестьянск. Talonp.	Не крест. Muita	Мужчин Miehiä	Женщин Naisia	Итого Yhteensä				
1512	25		Сысsoйла—Syssoila—sissoine	дер. kylä	20	3	54	56	110	—	110	—	—
1513	26		Хлебозеро 1-е, Нюга—Njuga—n'uga . . .	»	6	—	15	14	29	—	29	—	—
1514	27		Хлебозеро 2-е, Телька—Tölkä—tölkä . . .	»	2	—	6	5	11	—	11	—	—
1515	28		Черная ламба, Кона—Kona	»	12	—	29	40	69	—	69	—	—
			Итого по сельск. сов. Yhteensä kyläneuvostossa		305	24	780	898	1678	2	1676	—	—
VIII. Салменицкий сельский совет, село Салменицы. <i>Salmenniskan kyläneuvosto, Salmenniska.</i>													
1516	1		Гонганалица—Honga; alusta — hongan alusta	»	33	1	84	97	181	—	181	—	—
1517	2		Гут-сельга—Huutsekä—huud selgä	»	20	—	45	52	97	—	97	—	—
1518	3		Занкелицы—Sankila—zankila	»	11	—	23	27	50	—	50	—	—
1519	4		Каменный берег—Kiviranta—kivi ranga . . .	хут. ukst.	1	—	4	1	5	—	5	—	—
1520	5		Ламби-сельга—Lamminselkä — lammin selgä	дер. kylä	30	—	69	92	161	—	161	—	—
1521	6		Лахта—Lahti	»	5	1	13	13	26	7	19	—	—
1522	7		Матчилица—Matsila—mat't's'ila	»	9	—	20	25	45	—	45	—	—
1523	8		Миккелица—Mikkilä—mikkilä	»	39	1	94	98	192	1	187	4	—
1524	9		Митин-сельга—Misinselkä — misin selgä . . .	»	20	—	45	58	103	—	103	—	—
1525	10		Плянка—Plänkki—plänkki	»	9	—	26	33	59	—	59	—	—
1526	11		Савой-наволоок, Плэчка—Plekka—plekka . . .	»	28	2	64	74	138	—	138	—	—
1527	12		Нижняя Салма, Ала-Салма — Ala-Salmi ala salmi	»	22	—	61	67	128	4	124	—	—
1528	13		Салменицы—Salmenniska—salmi n'isku . . .	село k.kylä	21	9	65	95	160	4	130	1	— (*)
			Итого по сельск. сов. Yhteensä kyläneuvostossa		248	14	613	732	1345	16	1299	5	— (*)
			Всего по району Kaikkiaan piirissä		1874	133	4841	5374	10215	141	9867	119	2 (*)
20. Святозерский район, село Святозеро. <i>Ruhäjärven piiri, Ruhäjärvi.</i>													
I. Пряжинский сельский совет, дер. Пряжа. <i>Terunkylän kyläneuvosto, Terunkylä.</i>													
1539	1		Киндасово, Киндас—Kintas — kindas . . .	дер. kylä	25	1	90	89	179	—	176	3	—
1530	2		Логинова сельга, Логин—Logina — Login . . .	»	16	3	37	39	76	—	76	—	—
1531	3		Матросы, Матроссу—Matruusi—Matrossa . . .	»	6	3	17	13	30	—	30	—	—
1532	4		Нини-сельга, Нийни мяги—Niimäki — n'i'i mägi	»	24	—	56	67	123	—	123	—	—
1533	5		Павлова пряжа, Пряжа, Тэрункюля — Terunkylä — terun kylä	»	36	7	97	110	207	—	207	—	—
1534	6		Пахомова гряжа, Суаван кюля—Saavan kylä — suavan kylä	»	26	3	67	72	139	2	137	—	—
1535	7		Средняя пряжа, Кески кюля—Keskikylä—keski kylä	»	23	9	47	58	105	6	99	—	—
1536	8		Пряжки, Прякжу—Präkkä — präkkä	»	20	1	46	57	103	—	103	—	—
1537	9		Риг-сельга, Рийг се-ьгю—Riihilä — riin selgä	»	14	3	39	36	75	—	74	1	—
			Итого по сельск. сов. Yhteensä kyläneuvostossa		190	30	496	571	1037	8	1025	4	—

№№ по пор. Järj. №	Общий Yleinen	По сельсовету Kyläneuvost.	Наименование населенного пункта Asutusten nimi	Тип населенного пункта Asutuksen luonne	Общее число—Yhteensä					Из общего числа населения Koko väkiluvusta				
					Хозяйств Talouksia		В них населения Niissä asukkaita			Русских Venäläisiä	Карел Karjalaisia	Финнов Suomalais.	Прочих Muita	
					Крестьянск. Talonp.	Не крест. Muita	Мужчин Miehiä	Женщин Naisia	Итого Yhteensä					
<p align="center">II. Крошнозерский сельский совет, дер. Котчура. Vuohijärven kyläneuvosto, Kotsuri.</p>														
1538	1		Веттозеро—Kolpoila — kolpoine	дер. kylä	2	—	6	6	12	—	12	—	—	
1539	2		Габозеро--Haarajärvi — hoab arvi *)	»	17	2	48	47	95	—	95	—	—	
1540	3		Каскозеро—Kaskesjärvi — kaskes järvi	»	16	2	45	52	97	2	95	—	—	
1541	4		Ерш-наволоок, Кийшкойниemi (Крошно-зеро)—Kiiskoinniemi — ki/skoi n'iem	пог. pog.	39	3	104	124	228	5	223	—	—	
1542	5		Котчура, Кочури (Крошнозеро)—Kotsuri — kot's'uri, nuos järvi	дер. kylä	40	2	125	126	251	7	235	9	—	
1543	6		Родин-Ярви (Крошнозеро)—Rodin-järvi -- rodin järvi	»	3	—	12	15	27	—	27	—	—	
1544	7		Спирidon-наволоок, Пирдой-ниemi (Крошно-зеро)—Pirtoiniemi	»	46	4	146	141	287	3	266	18	—	
1545	8		Тайболе (Крошнозеро)—Tairale—taibole	хут. ukst.	—	1	1	1	2	—	—	2	—	
1546	9		Холма, Холму (Крошнозеро)—Holma — holma	дер. kylä	15	—	32	45	77	—	77	—	—	
1547	10		Кутчезеро 1-е, Пуда—luda — iuda	»	5	—	14	22	36	—	36	—	—	
1548	11		Кутчезеро 2-е, Лёккё—Lökkö—lökkö	»	12	—	38	38	76	—	76	—	—	
1549	12		Паламус—Palamu — palamus	»	2	—	4	4	8	—	8	—	—	
1550	13		Прохаженкова, Кулгимус—Kulkimus — kulkimus	»	2	—	10	6	16	—	16	—	—	
1551	14		Перозеро, Тёсси—Tössi — tossi	»	6	—	15	13	28	—	28	—	—	
1552	15		Сосновая ламба 1-я, Гуркойла—Hurkkoila — hur'kkoila	»	11	—	35	38	73	—	73	—	—	
1553	16		Сосновая ламба 2-я—Petäjälampi — pedäi lambi	»	8	—	14	21	35	—	35	—	—	
1554	17		Тимойла—Timoila — t'imoilu	»	4	—	14	9	23	—	23	—	—	
1555	18		Заводский-конец (Топпозеро)—Tehdasprää — zavodan agd'u	»	7	1	21	24	45	—	45	—	—	
1556	19		Кохтан-аг'ю (Топпозеро)—Kohtarää — kohtan agd'u	»	6	1	23	17	40	—	40	—	—	
1557	20		Некан-аг'ю (Топпозеро)—Nekarää — n'ekan agd'u	»	6	—	14	14	28	—	28	—	—	
1558	21		Арькой (Топорное озеро)	»	9	—	21	26	47	—	47	—	—	
1559	22		Гюмела (Топорное озеро) — Hymelä? (Kirvesjärvi)	»	7	1	14	24	38	—	38	—	—	
1560	23		Мийкело (Топорное озеро) — Mikkoila? (Kirvesjärvi)	»	3	—	6	13	19	—	19	—	—	
1561	24		Хоттила (Топорное озеро)—Hottila (Kirvesjärvi)	»	11	1	17	22	39	1	38	—	—	
1562	25		Щеккила—Stekki — shekki	»	15	—	36	48	84	—	84	—	—	
			Итого по сельск. сов. Yhteensä kyläneuvostossa		292	18	815	896	1 11	18	1664	29	—	
<p align="center">III. Каскеснаволоцкий сельский совет, дер. Каскеснаволоок. Kaskenniemen kyläneuvosto, Kaskenniemi.</p>														
1563	1		Афанасьева сельга, Ахпойсельга—Ahroin-selkä — ahroi selgä	»	28	1	69	88	157	—	157	—	—	
1564	2		Габаново, Габанова сельга—Haaraselkä? — huabanov	»	10	1	37	41	78	—	78	—	—	

*) а лабиализованное.

№№ по пор. järj. №	№	Наименование населенного пункта Asutusten nimi	Тип населенного пункта Asutuksen luonne	Общее число—Yhteensä					Из общего числа населения Koko väkiluvusta			
				Хозяйств Talouksia		В них населения Niissä asukkaita			Русских Venäläisiä	Карел Karjalaisia	Финнов Suomalais.	Прочих Muita
				Крестьянск. Talopr.	Не крест. Muita	Мужчин Miehiä	Женщин Naisia	Итого Yhteensä				
1565	3	Погост Каскеснаволоок, Каскесниemi— Kaskenniemi — kaskesniemi	дер. kylä	23	4	83	73	156	—	156	—	—
1566	4	Большая Коккойла—Kokkoila, kokkoil	»	13	—	33	35	68	—	68	—	—
1567	5	Малая Коккойла—Pieni Kokkoila — kokkoil	»	8	—	14	22	36	—	36	—	—
1568	6	Мая сельга—Majaselkä — maijai selgä	»	11	—	29	34	63	—	63	—	—
1569	7	Маньга—Manke — mange	»	27	1	72	81	153	—	153	—	—
1570	8	Никонова сельга, Канана—Kananen — kanana	»	6	—	13	13	26	—	26	—	—
1571	9	Остров, Соари—Saari — soari	»	4	—	10	17	27	—	27	—	—
1572	10	При дер. Маньга—Mangen lähellä	лес. п. m. tuom.	—	4	4	—	4	4	—	—	—
1573	11	Ребята, Робяти—Repättä	дер. kylä	4	1	14	17	31	—	31	—	—
1574	12	Терусельга, Терус—Teru — teru	»	21	1	60	65	125	4	121	—	—
1575	13	Тюппи, Тюппега—Tuppekä — tüppögä	»	5	—	16	17	33	—	33	—	—
		Итого по сельск. сов. Yhteensä kyläneuvostossa		160	13	454	503	957	8	949	—	—
		<i>IV. Святозерский сельский совет, село Святозеро. Pyhäjärven kyläneuvosto, Pyhäjärvi.</i>										
1576	1	Бородин-наволоок—Pai tuinniemi — barduin niemi	»	18	1	46	52	98	—	98	—	—
1577	2	На реке Совда—Soutjoella	лес. п. m. tuom.	—	2	2	—	2	—	1	—	1
1578	3	Пельдожи—Peltonen — peltoine	дер. kylä	70	—	163	171	334	—	334	—	—
1579	4	Святозеро—Pyhäjärvi — püh ärvi	село k.kylä	76	21	242	248	490	43	441	—	6
1580	5	Кикки (Святозеро)—Kikki (Pyhäjärvi) — kikki (püh ärvi)	дер. kylä	4	—	12	10	22	—	22	—	—
1581	6	Лахта (Святозеро)—Lahti (Pyhäjärvi) — lahti' (püh ärvi)	»	10	—	35	27	62	—	62	—	—
1582	7	Лижма, Личми (Святозеро)—Litsmi — (Pyhäjärvi) lit's'mi (püh ärvi)	»	27	1	67	86	153	—	153	—	—
1583	8	Нирка, Нирке (Святозеро)—Nirkka (Pyhäjärvi) — n'irkka (püh ärvi)	»	5	3	31	21	52	5	46	1	—
1584	9	Палат-озеро, Палатудярви (Святозеро)— Palatesjärvi (Pyhäjärvi) — palades d'ärvi (püh järvi)	»	8	—	25	27	52	—	52	—	—
1585	10	Плоскозеро, Хедотишто (Святозеро — Hedotisto (Pyhäjärvi) — hedot'isto (püh ärvi)	»	14	—	32	31	63	—	60	3	—
1586	11	Прокки (Святозеро)—Prokki (Pyhäjärvi) — prokki (püh ärvi)	»	3	—	12	8	20	—	20	—	—
1587	12	Сюръя (Святозеро)—Syrjä (Pyhäjärvi) — sür'ia (püh ärvi)	»	20	—	46	45	91	5	86	—	—
1588	13	Святозерское лесничество — Pyhäjärven metsanhoito alue	пос. asut.	—	2	4	7	11	11	—	—	—
1589	14	На реке Важинке в 15 верстах от села Святозеро—Parakki	бар. par.	—	1	1	—	1	1	—	—	—
1590	15	Христианы—Hristana, hrist'an	дер. kylä	9	1	26	21	47	—	46	1	—
1591	16	Чар-наволоок—Tsarniemi—t's'ar niemi	»	24	—	61	68	129	1	128	—	—
		Итого по сельск. сов. Yhteensä kyläneuvostossa		288	32	805	822	1627	66	1549	5	7

№№ по пор. Järj. №	Общий Yhteinen	По сельсовету Kyläneuvost.	Наименование населенного пункта Asutusten nimi	Тип населенного пункта Asutuksen luonne	Общее число—Yhteensä					Из общего числа населения Koko väkiluvusta				
					Хозяйств Talouksia		В них населения Niissä asukkaita			Русских Venäläisiä	Карел Karjalaisia	Финнов Suomalais.	Прочих Muita	
					Крестьянск. Taloukr.	Не крест. Muita	Мужчин Miehiä	Женщин Naisia	Итого Yhteensä					
V. Ваивозерский сельский совет, село Ваивозеро.														
<i>Vahojärven kyläneuvosto, Vahojärvi.</i>														
1592	1		Афанасьева гора, Хорошая—Ohvonan-vaaga? Нувä?—hogosoi	дер. kylä	23	1	53	67	120	—	120	—	—	
1593	2		Березовый-наволоок, Лекин-сельга—Lökin-selkä — löki sel'gü	»	10	2	33	25	58	—	58	—	—	
1594	3		Вагвозеро—Vahojärvi—vaho järvi	село k. kyiä	36	3	92	103	195	15	180	—	—	
1595	4		Войвас-ламба, Мелентьева—Voivaslampi — voivas lambi	дер. kylä	3	—	8	8	16	—	16	—	—	
1596	5		Воронова-сельга — Varoyselkä — varoi sel'gü	»	26	—	69	75	144	—	144	—	—	
1597	6		Галват-сельга—Halvatselkä—halvat sel'gü	»	13	—	29	37	66	—	66	—	—	
1598	7		Ипполитово—Polja — pol'l'u	»	13	—	26	33	59	—	59	—	—	
1599	8		Кель-наволоок, Келлюниemi — Kelluniemi — kel'l'u n'iemä	»	12	—	28	32	60	—	60	—	—	
1600	9		Кескозеро, Другое Кескозеро—Keskijärvi — keskoä järvi	»	13	—	34	38	72	—	72	—	—	
1601	10		Лисья сельга, Ребой-сельга—Reposelkä—reboä sel'gü	»	4	3	17	17	34	1	33	—	—	
1602	11		Матчезеро, Миттяйла — Matshajärvi — mat's'a ärvi	»	42	1	102	106	208	1	207	—	—	
1603	12		Павой-гора—Raavonmäki—ruavoän mäki	»	12	1	31	30	61	—	61	—	—	
1604	13		Сигозеро, Ольги—Olki?—ol'gi	»	15	1	39	38	77	—	77	—	—	
			Итого по сельск. сов. Yhteensä kyläneuvostossa		222	12	561	609	1170	17	1153	—	—	
VI. Важинопристанский сельский совет, дер. Важинская пристань.														
<i>Simaniston kyläneuvosto, Simanisto.</i>														
1605	1		Важинская пристань, (Конец-озеро) — Simanisto (Järvenpää)	»	35	1	108	107	215	9	206	—	—	
1606	2		Вашаково, Вашакке (Конец-озеро) — Vasakki (Järvenpää)	»	34	—	80	85	165	—	165	—	—	
1607	3		Кара (Конец-озеро)—Kuare (Järvenpää)—kuare	»	6	—	15	22	37	—	32	5	—	
1608	4		Сигнаволоок, Сидниemi (Конец-озеро) — Siitniemi (Järvenpää)—siid n'iemä	»	37	1	99	118	217	—	217	—	—	
1609	5		Близ деревни Важинская пристань — Parakki	бар. раг.	1	3	4	—	4	3	1	—	—	
1610	6		Кашканы—Kaskana —kaskana	»	64	8	154	175	329	4	321	4	—	
1611	7		Мельница, Мелличче—Mylly—mel'litt's'ä	»	7	—	30	28	58	—	58	—	—	
1612	8		Палгуба—Palve—palve	»	7	—	23	18	41	—	41	—	—	
			Итого по сельск. сов. Yhteensä kyläneuvostossa		191	13	513	553	1066	16	1041	9	—	
			Всего по району Kaikkiaan piirissä		1343	118	3644	3924	7568	133	7381	47	7	

№№ по пор. Järj. №	Общий Yleinen	По сельсовету Kyläneuvost.	Наименование населенного пункта Asutusten nimi	Тип населенного пункта Asutuksen luonne	Общее число — Yhteensä					Из общего числа населения Koko väkiluvusta			
					Хозяйств Talouksia		В них населения Niissä asukkaita			Русских Venäläisiä	Карел Karjalaisia	Финнов Suomalais.	Прочих Muita
					Крестьянск. Talonp.	Не крест. Muita	Мужчин Miehiä	Женщин Naisia	Итого Yhteensä				
21. Видлицкий район, село Видлицы. Viteleen piiri, Viteleen kylä. <i>1. Колатсельский сельский совет, дер. Колатселья.</i> <i>Kolatselän kyläneuvosto, Kolatselkä.</i>													
1613	1		Аброй-сувен-хауду—Apro, Suvenhauta— abroi, suven haudu	хут. укст.	2	—	7	5	12	—	12	—	—
1614	2		Агий, Аги—Ahi — ahi	дер. kylä	8	—	18	26	44	—	44	—	—
1615	3		Ануфриево—Onuhrie—onufrie	»	4	—	6	9	15	—	15	—	—
1616	4		Вага-ярви - Vahajärvi — vah järvi	хут. укст.	2	—	3	8	11	—	11	—	—
1617	5		Галлей—Halloi — hal'loi	»	3	—	4	8	12	—	12	—	—
1618	6		Гаройла, Харойлу—Haroila — haroil	дер. kylä	8	1	20	30	50	—	50	—	—
1619	7		Гилкожа, Хилкой—Hilkkoila—hilkkoil	»	6	—	15	20	35	—	35	—	—
1620	8		Дании, Данейсельга—Tanoi — dan'oi	хут. укст.	2	—	5	3	8	—	8	—	—
1621	9		Донской—Donskoi — donskoi	»	1	—	5	3	8	—	8	—	—
1622	10		Евен-су—Jovensuu—ioven suu	дер. kylä	7	1	17	28	45	—	45	—	—
1623	11		Ивкожи—Ivkoil — ivkoil	»	5	—	21	19	40	—	40	—	—
1624	12		Исаккала—Isakkala — isakkal	»	9	—	13	20	33	—	33	—	—
1625	13		Кават-ярви—Kavatjärvi — kavat järvi	хут. укст.	1	—	6	4	10	—	10	—	—
1626	14		Кала-ярви - Ниemi—Kalajärven niemi — kala järven niemi	»	1	—	2	3	5	—	5	—	—
1627	15		Кала-ярви - Реской—Reskoi — reskoil	»	1	—	4	4	8	—	8	—	—
1628	16		Кейкула—Keikkula—keikkul	дер. kylä	6	1	21	25	46	6	40	—	—
1629	17		Кийки—Kiikki — kiikki	»	8	—	16	27	43	—	43	—	—
1630	18		Киннас-ярви, Кинноне—Kinnasjärvi — kinnas järvi	хут. укст.	1	—	3	1	4	—	4	—	—
1631	19		Кирьявала—Kirjavala — kirjaval	дер. kylä	5	—	11	14	25	—	25	—	—
1632	20		Колат-сельга—Kolatselkä — kolat selgü	»	44	7	84	109	193	7	185	1	—
1633	21		Кондройла—Kontroila — kondroilu	»	11	—	26	29	55	—	55	—	—
1634	22		Коскен-нишку, Мелличейла—Kosken- niska — kosken n'isku	хут. укст.	1	—	3	3	6	—	6	—	—
1635	23		Кягой-мяги—Käki-mäki — kägöin mägi	»	1	—	3	5	8	—	8	—	—
1336	24		Лахта, Ивкила, Нужала—Lahti, Nutsal, Ivkilä — lahti, nuud'z'al	дер. kylä	16	1	45	52	97	2	95	—	—
1637	25		Луккала—Lukkala — lukkal	»	18	4	44	38	82	5	77	—	—
1638	26		Маккоя—Makkonen — makkone	хут. укст.	1	—	7	3	10	—	10	—	—
1639	27		Мурдо-сельга—Murtoselkä—murdo selgü	»	1	—	7	5	12	—	12	—	—
1640	28		Нехпойла-Суви—Suvi — suvi	дер. kylä	31	2	71	67	138	2	126	10	—
1641	29		Нискозеро—Niskavaara—n'iskus vaara	»	4	1	10	8	18	1	17	—	—
1642	30		Онги-ламби—Onki lampi—ongi lambi	хут. укст.	1	—	5	4	9	—	9	—	—
1643	31		Онни—Onni — on'n'i	выс. sk.	2	—	4	7	11	—	11	—	—
1644	32		Пажала, Пачал—Pasala — pad'z'al	дер. kylä	13	1	28	28	56	—	56	—	—

№№ по пор. Järj. №	Общий Улеinen	По сельсовету Kyläneuvost.	Наименование населенного пункта Asutusten nimi	Тип населенного пункта Asutuksen luonne	Общее число — Yhteensä					Из общего числа населения Koko väkiluvusta			
					Хозяйств Talouksia		В них населения Niissä asukkaita			Русских Venäläisiä	Карел Karjalaisia	Финнов Suomalais.	Прочих Muita
					Крестьянск. Talonp.	Не крест. Muita	Мужчин Miehiä	Женщин Naisia	Итого Yhteensä				
1645	33		Палляла—Paljala - pal'l'al	дер. kylä	14	5	38	55	93	—	93	—	—
1646	34		Радила—Ratila — radil	»	16	1	37	35	72	—	72	—	—
1647	35		Ребой-сельга, Ребойваару—Repoaara — reboi voaru	хут. уkst.	1	—	4	3	7	—	7	—	—
1648	36		Рискун-сельга—Riekun-selkä—riekku . . .	»	1	—	6	6	12	—	12	—	—
1649	37		Робэгойла, Робохол—Rorohola—robohol .	дер. kylä	8	—	13	20	33	—	33	—	—
1650	38		Сармяга, Сари-гора—Saarimäki — soari mägi	»	25	1	57	73	130	2	128	—	—
1651	39		Силкила, Силкела—Silkilä — silkil	»	7	—	19	19	38	—	38	—	—
1652	40		Сона—Suona — suonu	»	32	5	82	91	173	2	170	1	—
1653	41		Суонан-сельгу—Suonan-selkä — suonun selgü	хут. уkst.	2	—	3	5	8	—	8	—	—
1654	42		Уккола — Ukkola?	»	1	1	6	4	10	—	10	—	—
1655	43		Юдинэ—Июдино — luda—iudu	дер. kylä	3	—	6	9	15	—	15	—	—
1656	44		Посад, Гюрсула—Hyrssylä — hürssül . . . Итого по сельск. сов. Yhteensä kyläneuvostossa	»	17	1	43	53	96	4	92	—	—
					351	33	848	988	1836	31	1793	12	—
<i>II. Палалахтинский сельский совет, дер. Палалахта. Palalahden kyläneuvosto, Palalahti.</i>													
1657	1		Большой березовый наволоок—Koivunie- mi — koiv n'iemä	»	20	3	41	50	91	—	91	—	—
1658	2		Малый березовый наволоок — Niemi — n'iemä	»	14	1	35	38	73	—	73	—	—
1659	3		Вохтозеро, Погост—Vohtajärvi — voht' ärvi, podosdu	»	19	7	41	47	88	6	82	—	—
1660	4		Каннила—Kannila — kannil	»	3	—	7	7	14	—	14	—	—
1661	5		Кохту-сельга—Kohtaselkä—kohtu selgü .	»	29	1	50	72	122	—	122	—	—
1662	6		Валассила (Мандера)—Valassila—valassil	»	13	—	25	27	52	—	52	—	—
1663	7		Кижала, Ихаккала (Мандера) — Kisala kiid'z'al	»	11	—	21	26	47	—	47	—	—
1664	8		Напсойла (Мандера)—Natsoila—nad'z'oilu	»	6	—	14	14	28	—	28	—	—
1665	9		Онжала (Мандера)—Ontsala—ond'z'al . .	»	17	—	41	55	96	—	96	—	—
1666	10		Палалахта—Palalahti — pal lahti	»	47	23	116	136	252	23	229	—	—
1667	11		Ребойла —Repoila — reboilu Итого по сельск. сов. Yhteensä kyläneuvostossa	»	15	1	26	29	55	—	55	—	—
					194	36	417	501	918	29	889	—	—
<i>III. Нялмозерский сельский совет, дер. Юриелицы. Nälmäjärven kyläneuvosto, Jyrkilä.</i>													
1668	1		Алляс-сельга—Allehselkä—alleh selgü . .	хут. уkst.	1	—	4	3	7	—	7	—	—
1669	2		Илляла, Нова-кондусельга—Iljala—il'l'al .	дер. kylä	13	2	30	44	74	—	73	1	—
1670	3		Койрой-ламби—Koranlampi—koiroi lampi	»	2	—	5	7	12	—	12	—	—
1671	4		Корби-наволоок—Korpieniemi—korbi n'iemä	»	12	1	33	22	55	—	55	—	—
1672	5		Куйки-наволоок—Kuikka — kuikka	»	10	—	25	21	46	—	46	—	—
1673	6		Куккозеро—Kukkajärvi — kuk arvi	»	16	2	43	61	104	—	104	—	—
1674	7		Куккойла I—I-en Kukkoila — kukkoila .	»	8	1	21	14	35	—	35	—	—
1675	8		Куккойла II—Kukkoila — kukkoilu	»	12	1	31	26	57	—	57	—	—
1676	9		Кюрей-мяги —Kuyrönmäki — küürüin mägi	»	4	—	13	19	32	—	32	—	—

№№ по пор. Järj. №	Общий Yhteinen	По сельсовету Kyläneuvost.	Наименование населенного пункта Asutusten nimi	Тип населенного пункта Asutuksen luonne	Общее число—Yhteensä					Из общего числа населения Koko väkiluvusta			
					Хозяйств Talouksia		В них населения Niissä asukkaita			Русских Venäläisiä	Карел Karjalaisia	Финнов Suomalais.	Прочих Muita
					Крестьянск. Talonp.	Не крест. Muita	Мужчин Miehiä	Женщин Naisia	Итого Yhteensä				
1677	10		Леппи-сельга—Leppaselkä—leppü selgü .	хут. ukst.	2	—	1	4	5	—	5	—	—
1678	11		Нялм-наволоок — Nälmänniemi — n'älmän n'iemä	дер. kylä	6	1	18	16	34	—	34	—	—
1679	12		Оярви—Oja-järvi—o iärvi	хут. ukst.	1	—	2	2	4	—	4	—	—
1680	13		Сало-остров—Salo — salo	дер. kylä	14	4	41	35	76	—	76	—	—
1681	14		Судойла—Sudoila — sudoilu	хут. ukst.	2	—	3	2	5	—	5	—	—
1682	15		Теппан—Terpana — terpan	дер. kylä	3	—	10	9	19	—	19	—	—
1683	16		Хлев-наволоок—Lääväniemi—liävu n'iemä	»	31	2	83	75	158	—	157	1	—
1684	17		Чусово—Lahdenniemi — lahden n'iemä .	хут. ukst.	1	—	3	5	8	—	8	—	—
1685	18		Юргилицы—Jyrkilä — jürgil	дер. kylä	50	7	141	132	273	—	273	—	—
			Итого по сельск. сов. Yhteensä kyläneuvostossa		188	21	507	497	1004	—	1002	2	—
<i>IV. Пульчельский сельский совет, дер. Пульчейла. Pultsoilan kyläneuvosto, Pultsoila.</i>													
1686	1		Гижозеро Хижьярви — Hiisjärvi — hiiz järvi	выс. sk.	6	—	10	14	24	—	24	—	—
1687	2		Каппой—Karpoinkylä — karpoin hieru . .	дер. kylä	7	—	14	19	33	—	33	—	—
1688	3		Капшойла—Karpsoila — karpsoilu	»	2	1	2	5	7	—	7	—	—
1689	4		Киви-оя—Kivi-oja — kazennü/ kot'i . . .	казен. дом	—	2	4	6	10	3	7	—	—
1690	5		Кода-сельга—Kotaselkä — koda selgü .	дер. kylä	10	2	23	26	49	—	49	—	—
1691	6		Койву-сельга, Еройлу — Koivuselkä — koivu selgü	»	24	3	59	66	125	—	125	—	—
1692	7		Кормилиста—Kormelisto — kormel'isto .	»	30	5	88	89	177	6	170	1	—
1693	8		Кучой—Kutsoinmäki — kut's'oin mägi .	»	4	4	10	16	26	—	26	—	—
1694	9		Леписто-зиму — Lepisto-Zimu — lepisto zimu	»	5	—	9	16	25	—	25	—	—
1695	10		Леписта, Савихауда—Hauta — haudu .	хут. ukst.	2	—	7	3	10	—	10	—	—
1696	11		Мятт'яхан-кюля, Новая заживка—Mätäs .	дер. kylä	9	1	20	23	43	—	43	—	—
1697	12		Пульчейла—Pultsoi — pul't's'oi	»	24	2	50	66	116	—	115	1	—
1698	13		Пялозеро—pökkisen hieru	»	3	—	4	5	9	—	9	—	—
1699	14		Рогокоски—Ruokokoski — ruo koski . .	»	24	2	58	71	129	—	129	—	—
			Итого по сельск. сов. Yhteensä kyläneuvostossa		150	22	358	425	783	9	772	2	—
<i>V. Ведлозерский сельский совет, село Ведлозеро. Vieljärven kyläneuvosto, Vieljärvi.</i>													
1700	1		Власьева сельга, Лумбой—Lumpoi — lumboi	»	4	—	18	17	35	—	35	—	—
1701	2		Ведлозеро, погост—Vieljärvi — viel iärvi	село k. kylä	34	24	106	108	214	21	185	3	5

№№ по пор. Järj. №	Общий Yleinen	По сельсовету Kyläneuvost.	Наименование населенного пункта Asutusten nimi	Тип населенного пункта Asutuksen luonne	Общее число—Yhteensä					Из общего числа населения Koko väkiluvusta			
					Хозяйств Talouksia		В них населения Niissä asukkaita			Русских Venäläisiä	Карел Karjalaisia	Финнов Suomalaisia	Прочих Muita
					Крестьянск. Talonp.	Не крест. Muita	Мужчин Miehiä	Женщин Naisia	Итого Yhteensä				
1702	3		Гижезеро, Хижезеро — Hiisjärvi — hiisjärvi	дер. kylä	22	1	56	63	119	—	119	—	—
1703	4		Иейн-сельга, Ивай-сельга (Гижезеро) - Ijvinselkä (Hiisjärvi) — iivin selgü (hiiz järvi)	»	6	—	24	21	45	—	45	—	—
1704	5		Маркин-Лахта (Гижезеро) — Markinlahti (Hiisjärvi)—markinlahti (hiiz järvi)	»	5	—	15	13	28	—	28	—	—
1705	6		Заячья сельга—Jänis-selkä — iänis selgü	»	14	1	38	44	82	—	81	1	—
1706	7		Кинерма, Кинермяги — Kinnermäki — kinner mägi	»	23	1	66	61	127	—	127	—	—
1707	8		Кибри-наволоок, Кибра—Kirru—kibru	»	9	—	28	21	49	—	49	—	—
1708	9		Молодчу—Molodsu—molott's'u	хут. ukst.	2	—	1	2	3	—	3	—	—
1709	10		Аг'ю (Паннила) — Pannila — pan'n'il	дер. kylä	10	—	24	24	48	—	48	—	—
1710	11		Вашкала (Паннила)—Vaskola (Pannila)—vaskol (pan'n'il)	»	19	2	33	56	89	—	89	—	—
1711	12		Сепян-мяги (Паннила)—Seränmäki (Pannila)—serän mägi (pannil)	хут. ukst.	3	—	5	7	12	—	12	—	—
1712	13		При мельницах, Мельницы, Речное устье при мельницах—Mylly — mel'l'it's'u	дер. kylä	11	3	38	44	82	4	76	2	—
1713	14		Рожь-наволоок 2-й, Ниemi—Ruisniemi — ruis niemi	»	4	—	8	14	22	—	22	—	—
1714	15		Рожь-наволоок 1-й — Ruisniemi — ruis niemi	»	7	2	20	24	44	—	44	—	—
1715	16		Репное озеро — Nakoinlampi — n'akoi lampi	»	13	—	43	43	86	—	86	—	—
1716	17		Речное устье Jovensuu — ioven suu	»	13	4	41	44	85	2	83	—	—
1717	18		Чиккойла, Конойла—Tsikkoila, Konoila—t's'ikkoilu, konoilu	»	16	—	27	42	69	—	69	—	—
1718	19		Щук-наволоок—Haukiniemi—haugi niemi	»	16	—	49	50	99	—	99	—	—
			Итого по сельск. сов. *Yhteensä kyläneuvostossa		231	38	640	698	1338	27	1300	6	5
<p>VI. Кондушский сельский совет, дер. Пограничные Кондуши. Rajakonnun kyläneuvosto, Rajakontu,</p>													
1719	1		Кавайно—Kavaino — kavaino	»	29	2	71	89	160	—	159	1	—
1720	2		Якентула (Кавайно)—Jäkentula (Kavaino) iägöintula (kavaino)	хут. ukst.	8	—	19	19	38	—	38	—	—
1721	3		Кавгозеро—Kaukajärvi—kaukoi järvi	дер. kylä	29	6	59	80	139	1	137	1	—
1722	4		Каначу (Кавгозеро) — Kanatsu (Kaukajärvi) kanatt's'u (kaukoi järvi)	хут. ukst.	1	—	4	7	11	—	11	—	—
1723	5		Касес-мяги (Кавгозеро) — Kassesmäki (Kaukajärvi) — kases mägi (kaukoi järvi)	»	3	—	6	11	17	—	17	—	—
1724	6		Кукой-мяги (Кавгозеро) — Kukonmäki (kaukajärvi)—kukoi mägi (kaukoi järvi)	»	3	—	3	7	10	—	10	—	—
1725	7		Теппой-тула (Кавгозеро) — Tääkointula (Kaukajärvi) — d'iäkointula (kaukoi järvi)	»	6	—	19	21	40	—	40	—	—
1726	8		Хайбу-сара (Кавгозеро) — Havusaari (Kaukajärvi) hauv saari (kaukoi järvi)	»	5	—	14	13	27	—	27	—	—

№№ по пор. järj. №	Общий Yleinen	По сельсовету Kyläneuvost.	Наименование населенного пункта Asutusten nimi	Тип населенного пункта Asutuksen luonne	Общее число—Yhteensä					Из общего числа населения Koko väkiluvusta			
					Хозяйств Talouksia		В них населения Niissä asukkaita			Русских Venäläisiä	Карел Karjalaisia	Финнов Suomalais.	Прочих Muita
					Крестьянск. Talonp.	Не крест. Muita	Мужчин Miehiä	Женщин Naisia	Итого Yhteensä				
1727	9		Пограничные Кондуши — Rajakontu — raia kondu	дер. kylä	76	5	173	218	391	—	383	8	—
1728	10		Хонги (Пограничные Кондуши)—Honkat (Rajakontu)—hongat (raia kondu)	хут. ukst.	6	—	9	17	26	—	26	—	—
1729	11		Рая-сельга—Rajaselkä — raia selgü	дер. kylä	10	3	31	34	65	6	59	—	—
1730	12		Ху-коски — Hukoski	уро- чище	2	—	4	—	4	—	4	—	—
			Итого по сельск. сов Yhteensä kyläneuvostossa		178	16	412	516	928	7	911	10	—
<i>VII. Большегорский сельский совет, дер. Н-Конец Горский. Suurtäen kyläneuvosto, Alanko.</i>													
1731	1		Аннюла — Annila—an'n'il	дер. kylä	7	—	21	17	38	—	38	—	—
1732	2		Верхний-Конец (Большие горы)—Ylänkö — ülänkö	»	60	5	125	143	268	—	268	—	—
1733	3		Кирилово, Кюлисто (Большие горы) — Kylisto	»	33	6	61	87	148	9	134	1	4
1734	4		Сиртила (Большие горы) — Sirttilä — sirttil	»	21	4	44	59	103	—	103	—	—
1735	5		Нижний Конец, Горский (Большие горы)— Alanko — alanko	»	28	10	71	89	160	9	144	—	7
1736	6		Чоппила (Большие горы) — Tsoppila — t's'oppil	»	10	2	23	30	53	—	53	—	—
1737	7		Габу-сельга—Haapaselkä—haabu sel'gü	»	6	—	8	15	23	—	23	—	—
1738	8		Железная гора — Rautamäki — raudu mägi	»	12	—	27	34	61	—	61	—	—
1739	9		Коанабра—Kanabra — kanabro	»	16	1	39	50	89	1	88	—	—
1740	10		Легмой—Lehmoila — lehmoil	»	9	—	26	21	47	—	47	—	—
1741	11		Мотовка — Motovka — motovku	»	4	1	16	17	33	—	33	—	—
1742	12		Муккала, Мукку—Mukku — mukku	»	3	—	11	9	20	—	20	—	—
1743	13		Пертнаволок, ниemi—Niemi — n'iemä	»	13	2	40	37	77	—	74	—	3
1744	14		Пертозеро, Пертярви—Pirttijärvi—pert't'i järvi	»	12	2	29	38	67	—	67	—	—
1745	15		Равду-оя—Rauta-oja—raud oia	хут. ukst.	1	—	2	3	5	—	5	—	—
1746	16		Риккин-коски—Rikkinkoski—rikin koski	»	1	—	2	3	5	—	5	—	—
1747	17		Рябиновый наволок — Pihlajaniemi — pihloi n'iemä	»	2	—	4	3	7	—	7	—	—
1748	18		Соро-сельга — Soroselkä	»	1	—	1	3	4	—	4	—	—
1749	19		Хюню — Hynny	»	1	—	2	4	6	—	6	—	—
			Итого по сельск. сов. Yhteensä kyläneuvostossa		240	33	552	662	1214	19	1180	1	14
<i>VIII. Кинелахтинский сельский совет, дер. Кинелахта. Kinelahten kyläneuvosto, Kenelahti.</i>													
1750	1		Кинелахта—Kinelahti—kin'elahti	дер. kylä	39	4	103	107	210	5	205	—	—
1751	2		Кукой-вара — Kukonvaara — kukoi vaara	»	28	—	63	54	117	—	117	—	—
1752	3		Ламби-наволок — Lampiniemi — lammin n'iemä	»	31	3	70	74	144	—	139	5	—
1753	4		Наручье	»	12	1	29	38	67	—	67	—	—
1754	5		Панни-сельга—Panniselkä—pan'n'i sel'gü	»	25	2	67	61	128	—	128	—	—
			Итого по сельск. сов. Yhteensä kyläneuvostossa		135	10	332	334	666	5	656	5	—

№№ по пор. Järj. №	Общий Yhteinen	По сельсовету Kyläneuvost.	Наименование населенного пункта Asutusten nimi	Тип населенного пункта Asutuksen luonne	Общее число—Yhteensä					Из общего числа населения Koko väkiluvusta				
					Хозяйств Talouksia		В них населения Niissä asukkaita			Русских Venäläisiä	Карел Karjalaisia	Финнов Suomalais.	Прочих Muita	
					Крестьянск. Talouk.	Не крест. Muita	Мужчин Miehiä	Женщин Naisia	Итого Yhteensä					
<p><i>IX. Видлицкий сельский совет, дер. Малый Лисий берег. Viteleen kyläneuvosto, Pieni-puoli (Viteleen kylä).</i></p>														
1755	1		Ахпоносова гора— Ahpoimäki — ahpoimägi	дер. kylä	4	2	11	11	22	2	20	—	—	
1756	2		Бязоева-гора— Maskinanmäki	»	2	—	6	8	14	—	14	—	—	
1757	3		Большой лисий берег (Видлица)— Sunripuoli (Viteleen k.)—suuri puol'i	»	46	25	120	144	264	31	232	1	—	
1758	4		Видлицкий завод (Видлица) — Tehdas (Viteleen k.)—zavoda	з-вод tehdas	9	—	11	10	21	6	7	8	—	
1759	5		Дьячкова гора (Видлицы) — Papinniemi (Viteleen k.)—papin niemi	дер. kylä	6	—	13	11	24	—	24	—	—	
1760	6		Княщина (Видлица)—Knässinä (Viteleen k.)—knässinä	»	30	22	93	120	213	4	201	8	—	
1761	7		Малый лисий берег, погост (Видлицы)— Pieni-puoli (Viteleen k.)—pieni puol'i	»	24	5	45	63	108	9	95	—	4	
1762	8		Тюккула (Видлица) — Tykkylä (Viteleen k.) — tükkül	»	23	1	55	55	110	—	110	—	—	
1763	9		Аланго (Верхняя Видлица) — Alanko (Viteleen k.)—alango	»	27	1	57	73	130	—	130	—	—	
1764	10		Нильгина гора, (Верхневидлица)—Niikoinmäki—niikoin mägi	»	14	—	32	38	70	—	70	—	—	
1765	11		Симан-наволоок (Верхневидлица)—Siemeniemi—siemen niemi	»	26	—	65	66	131	—	131	—	—	
1766	12		Гаврилова — Semänniemi—semän niemi	»	34	—	70	94	164	—	164	—	—	
1767	13		Гярмина-гора — Härminniemi — härmin niemi	хут. ukst.	1	—	4	3	7	—	7	—	—	
1768	14		Каппа—Kaarankylä—kaaran hieru	дер. kylä	10	—	30	30	60	—	60	—	—	
1769	15		Пирдалы, Пирдойла—Pirtoila — birdoilan hieru	»	14	2	33	36	69	—	69	—	—	
1770	16		Пиккойла—Pikkoila — pikkoil	»	12	1	28	33	61	—	61	—	—	
1771	17		Сосновки—Männistö?	»	2	1	3	5	8	—	8	—	—	
1772	18		Сорбала, Летний ручей — Sorpala — sorbolan hieru	»	19	1	44	51	95	—	95	—	—	
1773	19		Сеппя-сельга—Sepänkylä — sepän hieru	»	6	—	20	26	46	—	46	—	—	
1774	20		Чуччугорка—Tsusunmäki-t's'ut's'un mägi	хут. ukst.	1	—	1	4	5	—	—	5	—	
1775	21		Чимоева гора, Тришкулы—Tsimoinmäki — t's'imoin mägi	дер. kylä	11	—	33	32	65	—	65	—	—	
			Итого по сельск. сов. Yhteensä kyläneuvostossa		321	61	774	913	1687	52	1609	22	4	
<p><i>X. Тулокский сельский совет, Тулокский погост. Tuuloksen kyläneuvosto, Tuuloksen kk.</i></p>														
1776	1		Веккойла (Кукшегоры)—Vuokkoila (Kuksmäki) — vuokkoil	»	10	—	23	27	50	—	50	—	—	
1777	2		Дондейла (Кукшегоры) — Tontela? (Kuksmäki)	»	2	—	9	8	17	—	17	—	—	
1778	3		Канайла (Кукшегоры) — Kanaila (Kuksmäki) — kanail	»	9	1	27	26	53	—	53	—	—	
1779	4		Киму-сельга (Кукшегоры) — Kimaselkä (Kuksmäki) — kima sel'gü	»	21	—	54	61	115	—	115	—	—	

№№ по пор. järj. №	Общий Yleinen	По сельсовету Kyläneuvost.	Наименование населенного пункта Asutusten nimi	Тип населенного пункта Asutuksen luonne	Общее число—Yhteensä					Из общего числа населения Koko väkiluvusta			
					Хозяйств Talouksia		В них населения Niissä asukkaita			Русских Venäläisiä	Карел Karjalaisia	Финнов Suomalais	Прочих Muita
					Крестьянск. Talonp.	Не крест. Muita	Мужчин Miehiä	Женщин Naisia	Итого Yhteensä				
1780	5		Отчула (Кукшегоры) — Otsula? (Kuksmäki)	дер. kylä	16	—	36	33	69	—	69	—	—
1781	6		Онтура (Кукшегоры)-Ontura? (Kuksmäki)	хут. ukst.	1	—	5	2	7	—	7	—	—
1782	7		Теппойла (Кукшегоры)—Terpoila (Kuksmäki)—t'erpoil	дер. kylä	13	1	37	43	80	—	80	—	—
1783	8		У Мосту (Кукшегоры) — Siltankylä (Kuksmäki)—sildoiset	»	7	—	16	21	37	—	37	—	—
1784	9		Чимойла (Кукшегоры) — Tsimoila (Kuksmäki)—t'simoila	»	26	1	54	70	124	—	124	—	—
1785	10		Асиппала (Тулокса) — Ossipala (Tuuloksen k.)—os's'ippala	»	7	1	14	19	33	—	33	—	—
1786	11		Верхний конец (Тулокса) — Yläpää (Tuuloksen k.)—ülä agü	«	14	4	44	49	93	—	86	7	—
1787	12		Карпин гора (Тулокса) — Karpanmäki (Tuuloksen k.)—karpoin mägi	»	15	4	38	43	81	4	76	1	—
1788	13		Лехтойла (Тулокса) — Lehpoila (Tuuloksen k.)—lehpoila	»	2	2	2	9	11	—	9	2	—
1789	14		Локкала (Тулокса) — Lokkala (Tuuloksen k.)—luokkal	»	11	2	20	31	51	1	40	10	—
1790	15		Мергойла (Тулокса) — Märköilä (Tuuloksen k.)—mörgöi	»	7	1	18	25	43	—	25	18	—
1791	16		Мартойла (Тулокса)—Martoilä? (Tuuloksen k.)	»	6	—	8	20	28	—	28	—	—
1792	17		Новая (Тулокса) — Uusi-Tuulos (Tuuloksen k.)	»	2	2	3	6	9	—	9	—	—
1793	18		Паниева-гора (Тулокса) — Panninniemi (Tuuloksen k.)—rannin n'iemä	»	2	3	6	7	13	—	11	2	—
1794	19		Пеммула (Тулокса) — Pemmula? (Tuuloksen k.)	»	3	2	13	7	20	—	14	6	—
1795	20		Рабала (Тулокса) — Rapala (Tuuloksen k.)—rabalo	»	24	1	50	55	105	—	105	—	—
1796	21		Теппила (Тулокса) — Terpola (Tuuloksen k.)—t'erpoila	»	17	4	47	43	90	10	80	—	—
1797	22		Тероева-гора (Тулокса) — Teroimäki (Tuuloksen k.)—t'eroim mägi	»	3	—	7	5	12	—	12	—	—
1798	23		Тулокский — Tuuloksen k. k.	пог. rog.	5	3	15	21	36	10	23	3	—
1799	24		Таккула, Тимокка (Тулокса) — Tykkylä (Tuuloksen k.)—tökkylä	дер. kylä	3	1	7	12	19	—	15	4	—
1800	25		Угловая (Тулокса) — Nurkka? (Tuuloksen k.)	»	18	2	49	63	112	—	110	2	—
1801	26		Чомала — Tsomala	»	7	1	15	18	33	—	33	—	—
			Итого по сельск. сов. Yhteensä kyläneuvostossa		251	36	617	724	1341	25	1261	55	—
			Всего по району Kaikkiaan piirissä		2239	306	5457	6258	11715	204	11373	115	23
<p>22. Олонецкий район, село Олонец. Aunuksen piiri, Aunus.</p> <p><i>I. Тверский сельский совет, дер. Твера. Tihverskin kyläneuvosto, Tihveri.</i></p>													
1802	1		Артемьева гора, Артеин-мяги — Artemmäki—art'eim mägi	»	7	—	17	16	33	—	33	—	—
1803	2		Березовая сельга — Koivuselkä — koivu sel'gü	»	6	1	13	21	34	—	33	1	—

№№ по пор. Jarj. №	Общий Yleinen	По сельсовету Kyläneuvost.	Наименование населенного пункта Asutusten nimi	Тип населенного пункта Asutuksen luonne	Общее число—Yhteensä					Из общего числа населения Koko väkiluvusta			
					Хозяйств Talouksia		В них населения Niissä asukkaita			Русских Venäläisiä	Карел Karjalaisia	Финнов Suomalais.	Прочих Muita
					Крестьянск. Talouk.	Не крест. Muita	Мужчин Miehiä	Женщин Naisia	Итого Yhteensä				
1804	3		Аверкиева, Эверкил (Варлоев лес) — Everki (Varloila)—everki (varloi)	дер. kylä	9	1	31	32	63	—	63	—	—
1805	4		Акетти (Варлоев лес) — Aketti (Varloila)—aket't'i (varloi)	»	3	—	8	6	14	—	14	—	—
1806	5		Варлоев лес, Варлойла — Varloila—varloi.	»	14	—	33	37	70	—	70	—	—
1807	6		Гоппоева гора, Хохпой (Варлоев лес) — Huohpoinmäki (Varloila) — huohpoinmägi (varloi)	»	13	3	35	34	69	—	69	—	—
1808	7		Латчу (Варлоев лес) — Latsu (Varloila)—lat't's'u (varloi)	»	3	—	4	7	11	—	11	—	—
1809	8		Пекон-мяги (Варлоев лес) — Pekonmäki (Varloila)—pekon mägi (varloi)	»	4	—	11	12	23	—	23	—	—
1810	9		Поройло (Варлоев лес) — Puoroila (Varloila)—puoro'i (varloi)	»	5	—	12	8	20	—	20	—	—
1811	10		Тутун-мяги (Варлоев лес) — Tutunmäki (Varloila)—tutun mägi (varloi)	»	10	—	27	19	46	—	46	—	—
1812	11		Ивки, Элчдева — Ivki—ivki	»	6	—	15	19	34	—	34	—	—
1813	12		Нини-сельга — Niiniselkä—n'iin'i sel'gü	»	15	2	39	50	89	—	89	—	—
1814	13		Пуску-сельга — Puskaselkä - pusku sel'gü	»	18	2	42	51	93	—	93	—	—
1815	14		Сеппя-вара — Seppävaara—sepin vaara	»	19	3	55	64	119	—	119	—	—
1816	15		Сорочья-гора — Harakkamäki—harakku mägi	»	14	—	29	50	79	—	79	—	—
1817	16		Тигвера — Tihveri — t'ihveri	»	21	—	50	68	118	—	118	—	—
1818	17		Тулос-озеро — Tuulasjärvi—tuulas järvi	»	18	2	43	58	101	—	101	—	—
1819	18		Чётчойла — Tshotshoila—t'sott'soila	»	11	—	27	31	58	—	58	—	—
			Итого по сельск. сов. Yhteensä kyläneuvostossa		196	14	491	583	1074	—	1073	1	—
<i>II. Саримяжский сельский совет, дер. Саримяги</i>													
<i>Saarimäen kyläneuvosto, Saarimäki</i>													
1820	1		Березова гора — Koivumäki—koivahämäki	»	11	—	21	30	51	—	51	—	—
1821	2		Вехку сельга — Vehkuselkä—vehkü sel'gü	»	22	4	61	63	124	—	124	—	—
1822	3		Гой-лампа — Hoilampi—hoilampi	»	9	1	17	17	34	—	34	—	—
1823	4		Журавлева гора — Kurenselkä—kurren sel'gü	»	3	—	8	10	18	—	18	—	—
1824	5		Ильина гора — Iltamäki—ildu mäki	»	6	—	11	23	34	—	34	—	—
1825	6		Конду-сельга — Kontuselkä—kondu sel'gü	»	17	3	47	58	105	4	101	—	—
1826	7		Лампа — Ranta? Lampi?—rannan hieru	»	11	—	27	22	49	—	49	—	—
1827	8		Саримяги — Saarimäki—Suarimäki	»	20	3	36	58	94	—	94	—	—
1828	9		Торос озеро — Torasjärvi—toras järvi	»	25	—	53	58	111	3	108	—	—
1829	10		Уткина гора — Uutkanmäki—utkan mäki	»	24	1	63	65	128	—	128	—	—
			Итого по сельск. сов. Yhteensä kyläneuvostossa		148	12	344	404	748	7	741	—	—
<i>III. Коткозерский сельский совет, село Коткозеро</i>													
<i>Kotkajärven kyläneuvosto, Kotkajärvi</i>													
1830	1		Афанасьево озеро — Kansola-kanzoi	хут. ukst.	1	—	6	2	8	—	8	—	—
1831	2		Вехтозеро, Феофаново — Pekki	дер. kylä	2	—	6	8	14	—	14	—	—
1832	3		Виллалы, Вотчейла — Villala-vott'seila	»	23	2	49	64	113	3	110	—	—
1833	4		Гора — Vaara-gora	»	17	—	41	47	88	—	88	—	—
1834	5		Гошкила — Hoskila hoskil	»	30	2	70	76	146	—	146	—	—

№№ по пор. järj. №	Общий Yleinen	По сельсовету Kyläneuvost.	Наименование населенного пункта Asutusten nimi	Тип населенного пункта Asutuksen luonne	Общее число—Yhteensä					Из общего числа населения Koko väkiluvusta			
					Хозяйств Talouksia		В них населения Niissä asukkaita			Русских Venäläisiä	Карел Karjalaisia	Финнов Suomalais.	Прочих Muita
					Крестьянск. Talonp.	Не крест. Muita	Мужчин Miehiä	Женщин Naisia	Итого Yhteensä				
1835	6		Емельянова сельга, Омеллю — O.nelia — omel'lu	дер. kylä	7	1	12	20	32	—	32	—	—
1836	7		Задне Никифорская пустынь—Sänlämä	pos.	2	9	14	7	21	12	8	1	—
1837	8		Канозеро, Канзой-ярви — Kansajärvi—kanzoïn järvi	дер. kylä	10	—	24	25	49	—	49	—	—
1838	9		Коткозеро, Погостское, Матчойла—Kotkajärvi—kotkat järvi, matt'soila	к. kylä	50	12	118	126	244	19	225	—	—
1839	10		Лахта — Lahti	дер. kylä	7	—	16	17	33	—	33	—	—
1845	11		Лумбузеро — Lumatjärvi—lumat järvi	»	21	1	40	50	90	—	90	—	—
1841	12		Новая-заживка, Тихон-сельгу — Tiihonselkä—tihoïn sel'gü	»	8	—	20	25	45	—	45	—	—
1842	13		Понша-лахта, Пангу-лахта — Pansalahti — pant'sa lahti	»	2	—	8	10	18	—	18	—	—
1843	14		Сальма — Salmi	»	15	2	32	33	65	—	64	—	1
1844	15		Степан наволоок, Тепойн-ниemi — Teropniemi—t'epoïn n'iemä	»	18	1	38	60	98	—	98	—	—
1845	16		Утозерская лахта — Uutjärven lahti — ütjärven lahti	»	12	—	34	32	66	—	66	—	—
1846	17		Утозеро — Yutjärvi — ut ärvi	»	32	2	66	92	158	—	158	—	—
1847	18		Тюг-яла (Утозеро) Tyhjälä (Uutjärvi)—tühjälä	»	9	—	27	23	50	—	50	—	—
1848	19		Шулка — Sulkku—sulkku	»	6	1	14	18	32	—	32	—	—
1849	20		Ченже-Кескозеро, Ченжей — Tshoutshoila — d'sond'soi	»	13	—	39	29	68	—	68	—	—
1850	21		Чилмозеро — Tshilmijärvi—t'silmin	»	12	1	22	30	52	—	52	—	—
			Итого по сельск. сов. Yhteensä kyläneuvostossa		297	34	696	794	1490	34	1454	1	1
<i>IV. Нурмольский сельский совет, дер. Нурмалицы Nurmoilan kyläneuvosto, Nurmoila</i>													
1851	1		Гушкала — Nuskala—huskal	»	24	1	64	56	120	—	119	1	—
1852	2		Левиндукса — Leventys—levemdüs	»	9	1	22	26	48	—	48	—	—
1853	3		Лемозеро, Новая заживка — Lemijärvi — lemi järvi	»	15	1	29	34	63	—	63	—	—
1854	4		Новинка Новожила — Siltsoi—zilt'soi	»	23	5	63	58	121	1	120	—	—
1855	5		Нурмойла, Нурмалицы — Nurmoila—nurmoila	»	52	2	121	121	242	2	240	—	—
1856	6		Нюнас-гора — Nunasvaara—n'uon'as	»	1	—	2	3	5	—	5	—	—
1857	7		Перти-сельга — Keksoila—keksoi	»	6	1	16	12	28	1	27	—	—
1858	8		Сарго-ручей — Sarko oja—sarg oia	»	9	2	24	29	53	—	53	—	—
1859	9		Сяндеба, Сяндебская пустынь — Sändämä—sändämä	»	6	6	21	20	41	12	18	11	—
1860	10		Тенгу-сарьмяги — Tenhun—saarimäki	»	10	—	25	26	51	—	51	—	—
1861	11		Тенгу-сельга — Tenhuselkä—tenhun sel'gü	»	11	2	27	29	56	—	56	—	—
			Итого по сельск. сов. Yhteensä kyläneuvostossa		166	21	414	414	828	16	800	12	—
<i>V. Улванский сельский совет, дер. Улваны Ulvanan kyläneuvosto, Ulvana</i>													
1862	1		Каменный ручей—Hattu—hattu	»	13	2	41	32	73	—	73	—	—
1863	2		Куйка, Куйкку—Kuikka—kuikka	»	9	—	17	14	31	—	31	—	—

№№ по пор. Järj. №	Общий Yhteinen	По сельсовету Kyläneuvost.	Наименование населенного пункта Asutusten nimi	Тип населенного пункта Asutuksen luonne	Общее число—Yhteensä					Из общего числа населения Koko väkiluvusta			
					Хозяйства Talouksia		В них населения Niissä asukkaita			Русских Venäläisiä	Карел Karjalaisia	Финнов Suomalais.	Прочих Muita
					Крестьянск. Talonp.	Не крест. Muita	Мужчин Miehiä	Женщин Naisia	Итого Yhteensä				
1864	3		Сарри-порог — Saarikoski—soari koski .	дер. kylä	32	2	65	71	136	—	136	—	—
1865	4		Большие сельги— Suuriselkä—il'lan sel'gü	»	51	4	130	145	275	10	265	—	—
1866	5		Малые сельги— Pieniselkä—herran sel'gü	»	46	3	109	133	242	—	242	—	—
1867	6		Улваны — Ulvana—ulvan	»	39	4	109	112	221	—	221	—	—
1868	7		Федоров наволок — Grezhopoi—trezoboi .	»	3	—	6	8	14	—	14	—	—
1869	8		Щеголево, Щеголи— Sekali sthegali . .	»	3	1	6	7	13	—	13	—	—
			Итого по сельск. сов. Yhteensä kyläneuvostossa		196	16	483	522	1005	10	955	—	—
<i>VI. Ильинский сельский совет, дер. Котчила Alavoisen kyläneuvosto, Kotsila</i>													
1870	1		Андрусовская пустынь, Андрусов - Ondronlahti - ondrosovan lahti	»	5	4	13	14	27	5	19	3	—
1871	2		Винокурово— Vinokuuro?—vinoguuru . .	раб. пос. työl. as.	—	6	6	9	15	—	14	1	—
1872	3		Ильинский — Iljinski—il'nskoj	»	—	80	83	15	98	37	55	1	5
1873	4		Ильинский завод— Iljinski saha—zavoda .	»	—	88	115	103	218	77	93	48	—
1874	5		Алексала, Алексалицы (Ильинское, Алавойне)— Aleksala (Alavoine)—aleksal	дер. kylä	19	5	44	54	98	1	97	—	—
1875	6		Антула (Ильинское, Алавойне)— Antula (Alavoine)—anttula	»	9	1	19	26	45	—	45	—	—
1876	7		Большаково, Большаккала (Ильинское, Алавойне) — Porssakala (Alavoine)—porssakkala	»	15	1	28	37	65	—	65	—	—
1877	8		Герпяла (Ильинское, Алавойне)— Hörrpäälä (Alavoine)—hörrpä	»	15	2	33	31	64	—	64	—	—
1878	9		Гомала (Ильинское, Алавойне)— Homala (Alavoine)	»	13	4	25	33	58	2	52	4	—
1879	10		Гошкила, Гошкала (Ильинское, Алавойне) Höskilä (Alavoine)—höskilan alavoine	»	3	—	7	7	14	6	8	—	—
1880	11		Зивчала (Ильинское, Алавойне)— Sivtshala? (Alavoine)—zivt'sal	»	13	3	34	40	74	3	67	4	—
1881	12		Зубботала (Ильинское, Алавойне)— Supotatala (Alavoine)—zuvottal	»	5	—	8	7	15	—	7	8	—
1882	13		Игатчала (Ильинское, Алавойне)— Jhot-sala? (Alavoine)—ihot'sal	»	6	—	13	14	27	—	27	—	—
1883	14		Ильинская горка (Ильинское, Алавойне)— Vaara (Alavoine)—gorcku	»	8	1	21	21	42	—	42	—	—
1884	15		Ильинский погост (Ильинское, Алавойне) — Iljinskin keskuskylä (Alavoine)—il'nskojin pogosta	»	13	3	29	33	62	9	53	—	—
1885	16		Каройла (Ильинское, Алавойне)— Kaaroila (Alavoine)—karoilu	»	8	—	17	22	39	—	39	—	—
1886	17		Кирилла, Кирьяла (Ильинское, Алавойне) Kirilä (Alavoine)—kirilä	»	32	5	47	25	72	16	53	3	—
1887	18		Корвала (Ильинское, Алавойне)— Korvala (Alavoine)—korval	»	3	1	5	10	15	—	15	—	—
1888	19		Котчила (Ильинское, Алавойне)— Kotsila (Alavoine)—kuott'silan alavoine	»	34	23	89	89	178	48	122	8	—
1889	20		Кунейла (Ильинское, Алавойне)— Kuunila (Alavoine)—kunoila	»	4	1	12	13	25	—	25	—	—
1890	21		Кярбяла, Кинни (Ильинское, Алавойне) Kärpäälä? Kinni (Alavoine)—kärpäälä?, kin'n'i	»	4	1	8	14	22	—	18	—	4
1891	22		Мартойла (Ильинское, Алавойне)— Martoila (Alavoine)—martoila	»	5	2	11	17	28	—	28	—	—

№№ по пор. Järj. №	Общий Yleinen	По сельсовету Kyläneuvost.	Наименование населенного пункта Asutusten nimi	Тип населенного пункта Asutuksen luonne	Общее число—Yhteensä					Из общего числа населения Koko väkiluvusta			
					Хозяйств Talouksia		В них населения Niissä asukkaita			Русских Venäläisiä	Карел Karjalaisia	Финнов Suomalais.	Прочих Muita
					Крестьянск. Talour.	Не крест. Muita	Мужчин. Miehiä	Женщин. Naisia	Итого Yhteensä				
1892	23		Михалевицы, Михкалисто (Ильинское, Алавойне)—Mihkalisto (Alavoine) — mihkalisto.	дер. кука	9	3	23	17	40	2	38	—	—
1893	24		Нижняя Еройла (Ильинское, Алавойне)—Alahaine Teroila (Alavoine)—alahain'i d'eroilu	»	22	10	43	56	99	7	92	—	—
1894	25		Пирпула (Ильинское, Алавойне)—Pirpula (Alavoine)—pirppul	»	6	2	10	15	25	5	20	—	—
1895	26		Платчойла (Ильинское, Алавойне)—Platsoila? Pogosta? (Alavoine)—platt'soila? pogosta?	»	6	—	14	21	35	—	35	—	—
1896	27		Ругойла (Ильинское, Алавойне)—Rukoila (Alavoine)—rugoilu	»	3	2	8	12	20	3	17	—	—
1897	28		Сеппяла, Керкял (Ильинское, Алавойне) Seppälä, Kerkkäilä (Alavoine)—seppälä, kerkkäl	»	5	1	15	13	28	—	28	—	—
1898	29		Слобода (Ильинское, Алавойне)—Slopota? Sloboda? (Alavoine)—sloboda	»	3	—	7	8	15	—	15	—	—
1899	30		Сямоево, Лескел (Ильинское, Алавойне)—Leskelä (Alavoine)—leskel	»	14	2	37	34	71	6	65	—	—
1900	31		Терккула (Ильинское, Алавойне)—Terkkula (Alavoine)—terkkula	»	7	1	19	19	38	2	30	6	—
1901	32		Углойла (Ильинское, Алавойне)—Ukloila? Ugloila? (Alavoine)—ugloila	»	6	—	16	13	29	—	29	—	—
1902	33		Унойла, Тёттёйл (Ильинское, Алавойне)—Töttöilä (Alavoine)—töttöil	»	6	3	13	17	30	7	23	—	—
1903	34		Юксила, Юксилицы (Ильинское, Алавойне)—Juoksela (Alavoine)—juksielun alavoine	»	43	12	85	83	168	14	152	2	—
1904	35		Яккойла (Ильинское, Алавойне)—Jaakkola (Alavoine)—jaakkoil	»	12	2	26	21	47	3	44	—	—
1905	36		Куйкка — Kuikka—kuikka	раб.пос. työl. as.	—	5	5	3	8	2	—	6	—
1906	37		Лежьева канава—Lesola—lezan kanava	»	—	1	1	2	3	—	—	3	—
1907	38		Новая деревня—Uusikylä—usikulä	пос. asut.	—	5	8	5	13	—	10	3	—
1908	39		Нурмойлицы, Нурмойла — Nurmoila—nurmöilan birza	раб.пос. työl. as.	—	7	9	7	16	—	13	3	—
1909	40		Риста-Конда — Ruhtoila—ruhtoilan birza	»	—	2	3	2	5	—	4	1	—
1910	41		Нижняя Седокса (Сизэси. Седокса) — Alahaine Sieksi—alahaini sieksi	дер. kylä	9	—	25	17	42	—	42	—	—
1911	42		Праккила, Проккойлу (Сизэси, Седокса)—Prokkoila—prokkoilu	»	11	2	26	32	58	—	58	—	—
1912	43		Устьявая — Jovensuu—ioven suu	лес. п. m. työm.	—	5	6	—	6	5	1	—	—
			Итого по сельск. сов. Yhteensä kyläneuvostossa		376	297	1066	1031	2097	260	1724	104	9
VII. Туксинский сельский совет, дер. Рышкала Tuksan kyläneuvosto, Ruskala													
1913	1		Валойла — Valoila—valoila	дер. kylä	49	8	107	122	229	—	226	3	—
1914	2		Верхняя Ладва — Ylä-Latva—ülävoine ladva	»	8	1	15	22	37	—	37	—	—
1915	3		Нижняя Ладва — Ala-Latva—alavoine ladva	»	24	3	63	61	124	—	124	—	—

№№ по пор. järj. №	Общий Yleinen	По сельсовету Kyläneuvost.	Наименование населенного пункта Asutusten nimi	Тип населенного пункта Asutuksen luonne	Общее число—Yhteensä					Из общего числа населения Koko väkiluvusta			
					Хозяйств Talouksia		В них населения Niissä asukkaita			Русских Venäläisiä	Карел Karjalaisia	Финнов Suomalais	Прочих Muita
					Крестьянск. Talonp.	Не крест. Muita	Мужчин Miehiä	Женщин Naisia	Итого Yhteensä				
1916	4		Мельчула — Meltsyla?— mel't'sul? . . .	дер. kylä	7	—	20	13	33	—	26	—	7
1917	5		Анкила (Тукса) — Ankila (Tuuksa) . . .	»	19	—	38	47	85	—	85	—	—
1918	6		Боярщина (Тукса) — Bojarssina (Tuuksa)	»	10	—	19	25	44	—	44	—	—
1919	7		Виллейтула (Тукса) — Villeitula (Tuuksa)	»	21	2	42	54	96	2	94	—	—
1920	8		Гарбала (Тукса) — Korpäl (Tuuksa) — gorbal	»	8	4	15	23	38	—	38	—	—
1921	9		Климшойла (Тукса)—Klimsoila? (Tuuksa)	»	11	—	25	22	47	—	47	—	—
1922	10		Петкала (Тукса) — Petkala (Tuuksa) . .	»	3	—	4	6	10	—	10	—	—
1923	11		Рышкала (Тукса) — Ryskala (Tuuksa)— rüskal	»	72	1	138	174	312	—	312	—	—
1924	12		Текатчула (Тукса)—Tekatsula (Tuuksa)	»	15	—	20	31	51	—	51	—	—
1925	13		Теппула (Тукса) — Teppul (Tuuksa) . .	»	13	—	22	22	44	—	44	—	—
1926	14		Токарево (Тукса) — Tokari? (Tuuksa) .	»	17	2	33	42	75	—	75	—	—
1927	15		Туксинская горьа (Тукса)—Vaara (Tuuksa)	»	10	—	21	26	47	—	41	6	—
1928	16		Чачаны (Тукса) — Tsatsan (Tuuksa) .	»	1	—	4	4	8	—	8	—	—
1929	17		Эмчила (Тукса) — Emsilä (Tuuksa) . .	»	7	2	12	17	29	1	28	—	—
1930	18		Юккула (Тукса) — Jukkula (Tuuksa) . .	»	13	4	27	29	56	7	49	—	—
1931	19		Шаройла, Паппила — Rappila rappil . .	»	15	1	34	36	70	—	70	—	—
			Итого по сельск. сов. Yhteensä kyläneuvostossa		323	28	659	776	1435	10	1409	9	7
<i>VIII. Рыпушкальский сельский совет, дер. Рыпукалицы</i>													
<i>Riipuskalan kyläneuvosto, Riipuskalä</i>													
1932	1		Балагурово — Balagurovi?	»	4	1	15	9	24	—	24	—	—
1933	2		Большие Иммалицы—Suuri-Immala—sur immal	»	16	—	36	40	76	—	76	—	—
1934	3		Ватчелицы — Vaatsila—vuott's'il.	»	19	—	38	47	85	—	85	—	—
1935	4		Верхняя Еройла—Ylä-Jeroila—ülä jeroilu	»	10	1	19	28	47	—	45	2	—
1936	5		Гиттойла — Hittoila—hittoilu	»	28	2	57	63	120	—	120	—	—
1937	6		Заостровье — Saarantakoinen — soaren tagavoine	»	21	—	45	41	86	—	86	—	—
1938	7		Иссойла — Issoila—issoil	»	12	1	27	30	57	—	57	—	—
1939	8		Капшойла — Kapsoila—kapsoilu	»	9	2	19	27	46	—	46	—	—
1940	9		Кислая горка Muikeamäki—muigei mägi .	»	2	—	2	6	8	—	8	—	—
1941	10		Копкела — Korkila—kopkil	»	9	1	18	25	43	—	41	2	—
1942	11		Малые Иммалицы — Pieni-immala—pien immal	»	11	1	19	25	44	6	38	—	—
1943	12		Мойжевицы, Мойживо—Moisivo—moisivo	»	14	—	30	34	64	—	64	—	—
1944	13		Пески — Liete—Piette	»	21	5	42	48	90	—	90	—	—
1945	14		Пятчила — Pätsilä—pat't's'il	»	5	2	12	21	33	—	32	1	—
1946	15		Рыпушкалицы — Riipuskala—riipuskal .	»	20	4	48	65	113	6	107	—	—
1947	16		Вайкойла (Седокса) — Vaikkoila (Sieksi) —vaikkoil	»	11	2	20	28	48	—	48	—	—
1948	17		Верхняя Седокса (Седокса) — Ylä-Sieksi —ülä sieksi	»	38	7	92	105	197	—	197	—	—
1949	18		Морепучево (Седокса) — Moarja-putseila (Sieksi)—moaria putt's'oilu	»	20	1	54	43	97	—	97	—	—
1950	19		Созойла — Sosoila—sozoila	»	8	1	15	16	31	—	31	—	—
1951	20		Шоккойла — Sokkoila—sokkoil	»	8	—	19	29	48	—	48	—	—
1952	21		Ченгилицы — Tsonkiela—d'z'ongiel . .	»	17	5	52	47	99	2	95	2	—
			Итого по сельск. сов. Yhteensä kyläneuvostossa		303	36	679	777	1456	14	1435	7	—

№№ по пор. järj. №	Общий Yhteinen	По сельсовету Kyläneuvost.	Наименование населенного пункта Asutusten nimi	Тип населенного пункта Asutuksen luonne	Общее число—Yhteensä					Из общего числа населения				
					Хозяйств Talouksia		В них населения Niissä asukkaita			Koko väkiluvusta				
					Крестьянск. Talonp.	Не крест. Muita	Мужчин Miehiä	Женщин Naisia	Итого Yhteensä	Русских Venäläisiä	Карел Karjalaisia	Финнов Suomalaisia	Прочих Muita	
IX. Олонецкий сельский совет, село Олонец <i>Aunuksen kyläneuvosto, Aunus</i>														
1953	1		Аннин-наволоок — Niemi-niemi	дер. kylä	2	—	6	4	10	—	10	—	—	
1954	2		Большие Нанулицы — Nanuila—nanuila	»	19	4	37	41	78	1	76	1	—	
1955	3		Верховский по-ост (Верховье) — Yläine-pogost	пog. pog. kylä	1	3	4	6	10	—	10	—	—	
1956	4		Вонгимала, Вонгилицы [Верховье)—Van-himala (Yläine)—vanhimal	дер. kylä	6	1	10	22	32	—	32	—	—	
1957	5		Гамойла (Верховье) — Hamoila (Yläine)—hamoilu	»	10	2	23	29	52	9	43	—	—	
1958	6		Гейтойла (Верховье) — Heittoila (Yläine)—heittoil	»	7	1	14	15	29	—	29	—	—	
1959	7		Геркилицы (Верховье) — Kerkelitsä (Yläi-ne)—gerkelitsa	»	10	1	24	24	48	7	41	—	—	
1960	8		Канейла (Верховье) — Kansala (Yläine)—kanzoila	»	16	2	31	39	70	—	70	—	—	
1961	9		Келлюлы (Верховье) — Keljula (Yläine)—kel'l'ul	»	4	3	10	10	20	2	18	—	—	
1962	10		Керойла (Верховье) — Keroila (Yläine)—keroilu	»	5	1	6	15	21	—	21	—	—	
1963	11		Керчула (Верховье) — Kertsula (Yläine)—kert's'ul	»	2	—	6	5	11	—	11	—	—	
1964	12		Кожали (Верховье) — Kosala (Yläine)—kozal	»	13	1	40	25	65	—	65	—	—	
1965	13		Кочат-наволоок (Верховье)—Tehdas (Yläi-ne)—zavoda	»	4	—	8	9	17	—	17	—	—	
1966	14		Курчалы (Верховье) — Kurtsala (Yläine)—kurt'sal	»	8	7	25	39	64	8	56	—	—	
1967	15		Ойнасово (Верховье) — Oinasovo? (Yläine)	»	18	3	39	52	91	—	91	—	—	
1968	16		Павойла (Верховье) — Paavoila? (Yläine)—paavoil	»	16	—	35	38	73	—	73	—	—	
1969	17		Рытчейлы, Хуккала (Верховье) — Huk-kala? (Yläine)	»	14	4	35	41	76	1	75	—	—	
1970	18		Тимойла (Верховье) — Timoila (Yläine)—t'imoila	»	10	2	29	26	55	—	55	—	—	
1971	19		Черелицы (Верховье)	»	5	1	6	11	17	—	17	—	—	
1972	20		Чимилицы (Верховье) — Tsimilä (Yläine)—t's'imil	»	11	2	21	26	47	2	45	—	—	
1973	21		Гажелы, Гажелицы — Hasala—hat's'al	»	4	1	13	11	24	—	24	—	—	
1974	22		Гяккелицы, Гяккейло — Kärkeily?—kär-geil?	»	4	—	8	14	22	—	22	—	—	
1975	23		Зубаково — Supakova—zubakova	»	5	—	16	17	33	—	33	—	—	
1976	24		Кадайка — Kataikka—kadaikka	пoc. asut. дер. kylä	6	—	9	4	13	—	12	—	1	
1977	25		Кажнаволоок — Kasoinniemi—kazoin niemi	дер. kylä	16	—	30	43	73	—	73	—	—	
1978	26		Керкойла — Kerkoila—kerkoilu	»	16	2	38	47	85	3	82	—	—	
1979	27		Красная заря, Осиповай — Punainen rus-ko—ossipan talo	хут. ykst. дер. kylä	1	—	1	3	4	—	4	—	—	
1980	28		Кунилицы — Kuunila—kuun'il	дер. kylä	10	1	22	28	50	2	48	—	—	
1981	29		Малые Нанулицы — Nanuila—nanuila	»	17	1	32	40	72	—	72	—	—	
1982	30		Манелица, Манейла — Manoila—man'oila	»	12	—	26	30	56	—	56	—	—	
1983	31		Онейла (Манелица, Манейла) — Oneila (Manoila)—on'oilu man'oila	»	4	1	11	12	23	—	23	—	—	

№№ по пор. järj. №	По сельсовету Kyläneuvost.	Наименование населенного пункта Asutusten nimi	Тип населенного пункта Asutuksen luonne	Общее число—Yhteensä					Из общего числа населения Koko väkiluvusta			
				Хозяйств Talouksia		В них населения Niissä asukkaita			Русских Venäläisiä	Карел Karjalaisia	Финнов Suomalais.	Прочих Muita
				Крестьянск. Talouk.	Не крест. Muita	Мужчин Miehiä	Женщин Naisia	Итого Yhteensä				
1984	32	Пиртусово (Манелица, Манейла)—Pirtusovo (Manoila)—pirtusovan hieru . . .	дер. kylä	1	—	2	5	7	—	7	—	—
1985	33	Новая Судалица—Uusi Sutala—sudal . . .	»	4	1	9	14	23	6	17	—	—
1986	34	Олонец—Aunus	село k.kylä	—	474	833	933	1766	537	1149	38	42
1987	35	Поддубье — Poddubjanhieru—boddubjan hieru	дер. kylä	3	3	12	12	24	7	16	1	—
1988	36	Большое Путилово (Путтилицы)—Suuri-Puuttila—suuri puut't'il	»	11	1	30	38	68	—	68	—	—
1989	37	Малое Путилово (Путтилицы) — Pieni-Puuttila—pieni puut't'il	»	8	1	16	24	40	—	40	—	—
1990	38	Ройкойла, Ройколица—Rukoila—roikoilu	»	10	—	12	21	33	7	26	—	—
1991	39	Ромойла—Romoila—romoilu	»	3	—	6	7	13	—	13	—	—
1992	40	Ругойла—Rukoila—rugoilu	»	9	3	25	27	52	—	52	—	—
1993	41	Судалица 1-я—Sutala—sudal	»	28	5	51	77	128	5	123	—	—
1994	42	Судалица 2-я—Sutala—sudal	»	17	5	39	52	91	1	90	—	—
1995	43	Татчалицы—Tatsala—tatt's'oil	»	20	1	55	48	103	—	103	—	—
1996	44	Тахтасово—Tahtahala—tahtahal	»	28	2	68	78	146	—	146	—	—
1997	45	Теппаница—Terpana—t'erpana	»	12	1	18	16	34	—	34	—	—
1998	46	Тергелица 1-я—Törkilä 1 nen—törgil	»	13	—	21	24	45	3	42	—	—
1999	47	Тергелица 2-я—Törkilä 2 nen—törgil	»	15	—	28	38	66	7	59	—	—
2000	48	Чусово—Tsusova—ts'usovo	»	3	1	5	11	16	—	11	—	5
2001	49	Юргелица—Jyrkilä jürgilii	»	25	2	66	74	140	22	118	—	—
		Итого по сельск. сов. Yhteensä kyläneuvostossa		486	54	1911	2225	4136	630	3418	40	48
<p align="center"><i>X. Куйтежский сельский совет, дер. Куйтежи Kuittien kyläneuvosto, Kuittinen</i></p>												
2002	1	Бережная, Рандухинру — Rantahieru—randu hieru	»	51	4	107	139	246	4	212	—	—
2003	2	Гора, Мянн-хинру—Mainhiero—mäin hieru	»	24	4	54	69	123	2	114	—	7
2004	3	Исаевка (Куйтежи) — Isaila (Kuittinen)—isaïn hieru	»	7	—	15	26	41	—	34	7	—
2005	4	Набор—Бор (Куйтежи)—Kangas (Kuittinen)—kangas	»	21	3	56	43	99	1	98	—	—
2006	5	Чаролицы (Куйтежи) — Tsärkälä (Kuittinen)—t'sarhäl	»	54	9	142	139	281	4	261	4	12
2007	6	Ярчулицы (Куйтежи)—Jartsula (Kuittinen)—jart'sül	»	39	6	106	110	216	1	214	1	—
2008	7	Мерозеро—Mäkränjärvi—mägräd d'ärvi	»	21	2	45	56	101	4	97	—	—
2009	8	Новые пески—Uusi hiekkä?	»	3	2	12	15	27	4	23	—	—
2010	9	Печная сельга—Pätsi pätt's'u	»	22	1	54	64	118	—	118	—	—
2011	10	Пустоши, Пуустан хинру—Puustanhieru puustu	»	38	1	104	100	204	—	204	—	—
2012	11	Речная—сельга—Vassoï—vassoï	»	4	1	9	13	22	1	21	—	—
2013	12	Самбатукса, Пипилица, Пийпилю—Piirpälä-piiril	»	52	2	113	128	241	—	241	—	—
2014	13	Чикоева-гора, Чийковой хинру, Ранду—Rantahieru—ranhu hieru, t's'ikoï kaivo	»	9	—	26	23	49	—	49	—	—
		Итого по сельск. сов. Yhteensä kyläneuvostossa		345	35	843	925	1768	21	1716	12	19
<p align="center"><i>XI. Михайловский сельск. совет, дер. Устинская Mihailovskin kyläneuvosto, Usti.</i></p>												
2015	1	Васильевская—Vassila—vasil'ievskoi	»	22	23	79	59	138	25	112	1	—

№№ по пор. Järj. №	Общий Yleinen	По сельсовету Kyläneuvost.	Наименование населенного пункта Asutusten nimi	Тип населенного пункта Asutuksen luonne	Общее число—Yhteensä					Из общего числа населения			
					Хозяйств Talouksia		В них населения Niissä asukkaita			Koko väkiluvusta			
					Крестьянск. Talonp.	Не крестг. Muita	Мужчин Miehiä	Женщин Naisia	Итого Yhteensä	Русских Venäläisiä	Карел Karjalaisia	Финнов Suomalais.	Прочих Muita
2016	2		Гижино—Hiitiniemi—hiid'i n'iemі	дер. kylä	45	4	114	124	238	4	234	—	—
2017	3		Кирга (Лояницы)—Sola? Sela?—s'ola . . .	»	13	—	28	36	64	2	62	—	—
2018	4		Кукой-наволок (Лояницы)—Kukonniemi— kukoi n'iemі	»	32	1	66	96	162	—	162	—	—
2019	5		Михайловская (Лояницы)—Syrjä—sürd'ä	»	37	4	88	110	198	33	165	—	—
2020	6		Нюхово (Лояницы) — Ylitshi? Ylitsi?— ül'it's'i	»	48	3	122	127	249	2	247	—	—
2021	7		Палнаволок (Лояницы) — Paloniemi—palo n'iemі	»	36	6	102	95	197	6	191	—	—
2022	8		Устье, Устинское (Лояницы)—Usti—ust'i	»	44	7	94	112	206	11	195	—	—
2023	9		Яковлевская, Яхнова (Лояницы)—Akveh —agveh	»	31	1	80	97	177	1	176	—	—
2024	10		Мошничье—Metsoniemi—met's'uo n'iemі .	»	21	12	62	55	117	15	101	1	—
2025	11		Новиково—Novikko—novikuo	»	22	3	68	65	133	2	131	—	—
2026	12		Ташкиницы—Tuosla—tuosla	»	55	50	189	175	364	51	306	—	7
			Итого по сельск. сов. Yhteensä kyläneuvostossa		406	114	1092	1151	2243	152	2082	2	7
<i>XII. Мегрецкий сельский совет, дер. Мегрега</i>													
<i>Mekrekan kyläneuvosto, Mekreka</i>													
2027	1		Артула—Artula—artul	»	19	8	41	56	97	12	82	—	3
2028	2		Варилица—Vargoila—vargoila	»	12	2	28	33	61	4	57	—	—
2029	3		Верхний конец, Улягдю — Ylä-pää—üla ägiü	»	19	1	33	34	67	—	67	—	—
2030	4		Выше Гамалы—Hamala	»	4	—	12	10	22	—	22	—	—
2031	5		Гамала—Hamala—hamal	»	9	1	17	19	36	—	36	—	—
2032	6		Горбова гора, Гурбало—Gurbalo	»	9	1	20	21	41	—	41	—	—
2033	7		Иван-наволок—Ivananniemi	»	1	—	3	2	5	—	5	—	—
2034	8		Кангасово—Kangas	»	9	1	18	20	38	—	38	—	—
2035	9		Кегаровщина—Kekara?	»	8	—	19	15	34	—	34	—	—
2036	10		Комшала Komsala—komsal	»	4	—	7	10	17	—	17	—	—
2037	11		Конец Энема—Einema—ien'im	»	1	—	1	3	4	—	4	—	—
2038	12		Куресово, Курехей—Kuresovo? kurehei?	»	4	—	6	9	15	—	15	—	—
2039	13		Левшойла—Levsoila—levsoilu	»	19	1	48	43	91	6	85	—	—
2040	14		Луттилица, Луттил—Luttilla—lut'il	»	7	—	10	15	25	—	25	—	—
2041	15		Магужево—Maguseva?	»	7	—	15	13	28	—	28	—	—
2042	16		Мартойла—Martoila—martoilu	»	16	3	26	33	59	2	56	1	—
2043	17		Мартыново—Martynova	»	11	—	21	24	45	—	36	9	—
2044	18		Мекентьево—Mekentjeva	»	16	—	29	38	67	—	67	—	—
2045	19		Неккулица, Неккул, Мегрега—Mekreka— mägr üö?	»	45	11	106	112	218	14	204	—	—
2046	20		Нюрала, Нюрал—Nurala—n'ural	»	15	3	31	35	66	1	65	—	—
2047	21		Оньюкулица, Онколицы Onkula—on'kul .	»	16	—	39	33	72	—	72	—	—
2048	22		Пачкала—Patskala	»	4	—	11	10	21	—	21	—	—
2049	23		Рижула, Рижул—Risula—rizul	»	3	—	6	4	10	—	10	—	—
2050	24		Рышкала, Рышкалицы—Rijskala—rüskal	»	6	—	13	11	24	—	24	—	—
2051	25		Сюръя—Syrjä—sürjü	»	11	1	18	32	50	—	50	—	—
2052	26		Теройла—Teroila—teroilu	»	16	—	44	41	85	—	85	—	—
2053	27		Тоттейла, Тоттойла—Tottoila	»	2	—	4	6	10	—	10	—	—
2054	28		Ченжойла—Tsonzhoila—t'sonzoilu	»	9	—	15	24	39	—	39	—	—
			Итого по сельк. сов. Yhteensä kyläneuvostossa		302	33	641	706	1347	39	1295	10	3

№№ по пор. Järj. №	Общий Yleinen	По сельсовету Kyläneuvost.	Наименование населенного пункта Asutusten nimi	Тип населенного пункта Asutuksen luonne	Общее число — Yhteensä					Из общего числа населения Koko väkiluvusta				
					Хозяйств Talouksia		В них населения Niissä asukkaita			Русских Venäläisiä	Карел Karjalaisia	Финнов Suomalais.	Прочих Muita	
					Крестьянск. Talonp.	Не крест. Muita	Мужчин Miehiä	Женщин Naisia	Итого Yhteensä					
<p align="center">XIII. Обжанский сельский совет, дер. Обжи Obshan kyläneuvosto, Pizhe</p>														
2055	1		Габанова роца—Huoranovo—huobanovo	пос. asut.	—	2	7	4	11	—	11	—	—	—
2056	2		Гамор-гора—Kamariivaara?	дер. kylä	18	2	50	58	108	—	108	—	—	—
2057	3		Обжи—Pizhe - rizi	»	21	1	41	67	108	—	108	—	—	—
2058	4		Боярский-конец (Обжи)—Bajari (Pizhe)— baïari	»	10	—	20	25	45	—	45	—	—	—
2059	5		Куккейла (Обжи)—Kukkeila (Pizhe)— kukkil	»	10	—	20	29	49	—	49	—	—	—
2060	6		Нижний-конец (Обжи)—Alapää (Pizhe)— ala agd'u	»	16	2	55	48	103	—	101	2	—	—
2061	7		Средний-ручей (Обжи)—Ipatti (Pizhe)— ipatt'i	»	1	—	4	5	9	—	9	—	—	—
2062	8		Суежа (Обжи)—Suezha? (Pizhe)	»	32	6	78	81	159	5	154	—	—	—
2063	9		Таралицы, Тарасово (Обжи)—Tarala (Pizhe)—taral	»	12	—	26	31	57	—	57	—	—	—
2064	10		Тарасово (Обжи)—Tarasova? (Pizhe)	»	3	—	5	7	12	—	12	—	—	—
2065	11		Финистово (Обжи)—Ala-pää (Pizhe)—ala agd'u	»	22	1	50	42	92	4	88	—	—	—
2066	12		Сармяг, Сармяги—Saarimäki—saar mägi	»	36	6	84	95	179	—	179	—	—	—
2067	13		Табаносовский маяк—Naaranan majakka —huabanovan maïakku	маяк majak.	—	2	4	6	10	8	—	—	—	2
			Итого по сельск. сов. Yhteensä kyläneuvostossa		181	22	444	498	942	17	921	2	2	—
			Всего по району Kaikkiaan piirissä		3725	1206	9763	10806	20569	1210	19063	200	96	—
<p align="center">23. Шунгский район, Шунгский погост Sungun piiri, Shungskij pogost</p>														
<p align="center">I. Кажемский сельск. сов., Кажма Kazhman kyläneuvosto, Kazhma</p>														
2068	1		Бережская—Berezhskaja	дер. kylä	11	—	17	25	42	42	—	—	—	—
2069	2		Варнежгуба—Varnezhguba	»	8	—	23	19	42	42	—	—	—	—
2070	3		Верхнее Мягрозеро, Куричкино—Verhnej: Mägrozero, Kuritshkino	»	10	1	25	31	56	56	—	—	—	—
2071	4		Баев-Наволоок (Верх—Шунга)—Baev— Navolok (Verh-Shunga)	»	5	—	6	13	19	19	—	—	—	—
2072	5		Буйносово (Верх—Шунга)—Bujnosovo (Verh-Shunga)	»	4	1	5	9	14	14	—	—	—	—
2073	6		Вер-Наволоок (Верх—Шунга)—Ver-Navolok (Verh—Shunga)	»	3	—	7	7	14	14	—	—	—	—
2074	7		Дорохово, Гридевщина (Верх—Шунга)— Dorohovo, Gridevshtshima (Verh Shunga)	»	5	—	10	21	31	31	—	—	—	—
2075	8		Клюшево (Верх—Шунга)—Kljushevo (Verh—Shunga)	»	8	—	18	27	45	45	—	—	—	—
2076	9		Одинцово (Верх—Шунга)—Odintsovo (Verh—Shunga)	»	8	2	28	25	53	53	—	—	—	—
2077	10		Рогатковщина, Фокино (Верх—Шунга)— Rogatkovshtshina, Fokino (Verh— Shunga)	»	6	—	16	11	27	27	—	—	—	—

№№ по пор. järj. №	Общий Уйеinen	По сельсовету Kyläneuvost.	Наименование населенного пункта Asutusten nimi	Тип населенного пункта Asutuksen luonne	Общее число—Yhteensä					Из общего числа населения Koko väkiluvusta			
					Хозяйств Talouksia		В них населения Niissä asukkaita			Русских Venäläisiä	Карел Karjalaisia	Финнов Suomalais.	Прочих Muita
					Крестьянск. Talouk.	Не крест. Muita	Мужчин Miehiä	Женщин Naisia	Итого Yhteensä				
2078	11		Якшино (Верх—Шунга)—Jakshino (Verh—Shunga)	дер. kylä	11	2	26	32	58	58	—	—	—
2079	12		Гладкий—бор, Ступино — Gladkij—bor, Stupino	»	2	—	7	7	14	14	—	—	—
2080	13		Горская—Gorskaja	»	13	2	35	40	75	75	—	—	—
2081	14		Диановы—горы—Dianovu—gory	»	10	1	28	35	63	63	—	—	—
2082	15		Екимова—Гора—Jekimova—gora	»	2	—	5	5	10	10	—	—	—
2083	16		Ерковщина, Миронова — Jerkovshtshina, Mironova	»	1	—	5	5	10	10	—	—	—
2084	17		Ессина, Летние-Кефтеницы—Jesina, Letnie—Keftenitsy	»	19	2	46	47	93	93	—	—	—
2085	18		Каблуково—Kablukovo	»	1	—	4	6	10	10	—	—	—
2086	19		Кажма—Kazhma	»	29	12	92	80	172	170	—	2	—
2087	20		Кефтеницы—Keftenitsy	»	36	1	111	115	226	226	—	—	—
2088	21		Конец-Варнежгубье, Шамшаково — Koneps-Varnezhgybje, Shamshakovo	»	1	—	3	2	5	5	—	—	—
2089	22		Ладмозеро—Ladmozero	»	11	—	32	42	74	74	—	—	—
2090	23		Лыковщина—Lykovshtshina	выс. ск. дер. kylä	1	—	3	4	7	7	—	—	—
2091	24		Медведева—Medvedeva	дер. kylä	8	4	25	30	55	54	1	—	—
2092	25		Мурой-Наволоок, Сиринцы—Muroi-Navolok, Sirintsy	»	3	—	9	10	19	19	—	—	—
2093	26		Мягрозеро—Mägrozero	»	15	1	38	47	85	85	—	—	—
2094	27		Нижнее-Мягрозеро, Папиково—Nizhneje-Mjagrozero, Papikovo	»	13	—	38	38	76	76	—	—	—
2095	28		Никонова-губа—Nikonova-guba	»	11	—	29	42	71	71	—	—	—
2096	29		Новик-Остров, Юрково — Novik-Ostrov, Jurkovo	»	2	2	12	14	26	11	—	—	15
2097	30		Пигмозеро—Pigmozero	»	2	—	10	8	18	18	—	—	—
2098	31		Аксенькова (Побережье) — Aksenjкова (Poberezhje)	»	10	1	26	26	52	52	—	—	—
2099	32		Басина (Побережье)—Basina (Poberezhje)	»	14	2	35	42	77	70	—	—	7
2100	33		Скоморохова (Побережье) — Skomorohova (Poberezhje)	»	6	1	16	23	39	39	—	—	—
2101	34		Фешкова (Побережье)—Feshkova (Poberezhje)	»	8	2	19	27	46	46	—	—	—
2102	35		Шелойникова (Побережье)—Sheloinikova (Poberezhje)	»	8	—	16	17	33	33	—	—	—
2103	36		Пурдега—Purdega	»	11	—	28	28	56	56	—	—	—
2104	37		Региматка—Regimatka	»	17	—	31	39	70	70	—	—	—
2105	38		Суслонов-Наволоок, Федотово—Suslonov-Navolok, Fedotovo	»	6	—	17	21	38	38	—	—	—
2106	39		Тережье Terezhje	»	6	—	26	30	56	56	—	—	—
2107	40		Турастамозеро, Оловяникова—Turastamozero, Olovjannikova	»	7	—	14	18	32	32	—	—	—
2108	41		Фартуково, Мехтель—Fartukovo, Mehtelj	»	2	—	4	4	8	8	—	—	—
2109	42		Часовенская—Tsasovenskaja	»	5	—	21	22	43	43	—	—	—
2110	43		Шелехова—Shelehova	»	3	—	10	11	21	21	—	—	—
2111	44		Шунгская Губа—Shungskaja Guba	»	11	1	26	33	59	59	—	—	—
2112	45		Шунгский-наволоок, Сигово — Shungskij-navolok, Sigovo	»	12	—	27	29	56	56	—	—	—
Итого по сельск. сов. Yhteensä kyläneuvostossa . . .					385	39	1029	1167	2196	2171	1	2	22

№№ по пор. järj. №	Общий Уйеinen	По сельсовету Kylänevost.	Наименование населенного пункта Asutusten nimi	Тип населенного пункта Asutuksen luonne	Общее число—Yhteensä					Из общего числа населения Koko väkiluvusta				
					Хозяйств Talouksia		В них населения Niissä asukkaita			Русских Venäläisiä	Карел Karjalaisia	Финнов Suomalais.	Прочих Muita	
					Крестьянск. Talonp.	Не крест. Muita	Мужчин Miehiä	Женщин Naisia	Итого Yhteensä					
<i>II. Деригузовский сельский совет, Шунский погост</i> <i>Derigusovskijn kyläneuvosto, Shungskij pogost</i>														
2113	1		Анисимовщина, Кпячино—Anisimovshina, Kjarjatshino	дер. kylä	7	1	20	23	43	43	—	—	—	
2114	2		Боярщина, Филиппова горка—Bojarshina, Filippova gorka	»	4	1	10	14	24	24	—	—	—	
2115	3		Воробьево—Vorobjevo	»	7	—	20	23	43	43	—	—	—	
2116	4		Гладышево—Gladyshevo	»	2	—	5	4	9	9	—	—	—	
2117	5		Гор—что у Мельниц, Горы у Мельниц—Gor tshto u Meljnits, Gory u Meljnits	»	5	—	10	14	24	24	—	—	—	
2118	6		Горлово—Gorlovo	»	2	—	7	5	12	12	—	—	—	
2119	7		Глухая—Gluhaja	»	11	—	32	32	64	64	—	—	—	
2120	8		Деригузова—Deriguzova	»	10	1	16	21	37	37	—	—	—	
2121	9		Дубнево, Загорье—Dubnevo, Zagorje	»	3	—	5	7	12	12	—	—	—	
2122	10		Екимово—Jekimovo	»	12	—	24	23	47	47	—	—	—	
2123	11		Енина гора—Jenina gora	»	4	—	12	10	22	22	—	—	—	
2124	12		Ергачева—Jergatsheva	»	15	—	44	43	87	87	—	—	—	
2125	13		Завьялова, Горюшнина усадьба—Zavjajlova, Gorjushnina usadjba	»	3	1	12	9	21	21	—	—	—	
2126	14		Звяговщина—Zvjagovshina	»	4	—	10	9	19	19	—	—	—	
2127	15		Зехнова губа—Zehnova guba	»	4	—	12	13	25	25	—	—	—	
2128	16		Караулова—Karaulova	»	6	—	13	14	27	27	—	—	—	
2129	17		Карпин наволок—Karpin navolok	»	8	1	17	18	35	35	—	—	—	
2130	18		Ключево—Klotshevo	»	9	—	13	17	30	30	—	—	—	
2131	19		Коробейниково—Korobeinikovo	»	3	—	7	12	19	19	—	—	—	
2132	20		Крестная-гора—Krestnaja-gora	»	11	—	22	26	48	48	—	—	—	
2133	21		Куд-Наволок—Kud-Navolok	»	5	1	17	19	36	36	—	—	—	
2134	22		Кузнецово—Kuznetsovo	»	7	—	15	17	32	32	—	—	—	
2135	23		Кузьгуба—Kuzjguba	»	7	1	16	15	31	31	—	—	—	
2136	24		Кулдосово—Kuldosovo	»	8	1	16	18	34	34	—	—	—	
2137	25		Курниково—Kurnikovo	»	4	1	11	14	25	25	—	—	—	
2138	26		Лазарево—Lasarevo	»	12	—	23	30	53	53	—	—	—	
2139	27		Лахново—Lahново	»	18	1	33	46	79	79	—	—	—	
2140	28		Летние Юрьевы—Letnie Jurjevitsy	»	2	1	6	10	16	16	—	—	—	
2141	29		Лобская матка—Lobskaia matka	»	4	2	8	16	24	24	—	—	—	
2142	30		Лог, Логовское—Log, Logovskoje	»	5	1	7	17	24	24	—	—	—	
2143	31		Лотакова—Lotakova	хут. ukst. дер. kylä	1	—	2	4	6	6	—	—	—	
2144	32		Мишкарева—Mishkareva	»	3	—	9	8	17	17	—	—	—	
2145	33		Могучева—Mogutsheva	»	6	—	14	18	32	32	—	—	—	
2146	34		Нестерова—Nesterova	»	8	2	18	27	45	45	—	—	—	
2147	35		Нефедово—Nefedovo	»	5	2	17	15	32	32	—	—	—	
2148	36		Нижняя путка—Nizhnjaja putka	выс. sk. дер. kylä	—	1	2	3	5	5	—	—	—	
2149	37		Никонова гора—Nikonova gora	»	6	—	12	16	28	28	—	—	—	
2150	38		Новоселово—Novoselovo	»	4	—	10	19	29	29	—	—	—	
2151	39		Окатовщина, Шапарова—Okatovshina, Sharapova	»	3	—	6	7	13	13	—	—	—	
2152	40		Олеховщина—Olehovshina	»	5	—	13	11	24	24	—	—	—	
2153	41		Пахомова—Pahomova	»	4	2	10	9	19	19	—	—	—	
2154	42		Порожек—Porozhek	»	11	1	29	23	52	52	—	—	—	

№№ по пор. Järj. №	Общий Уйinen	По сельсовету Kyläneuvost.	Наименование населенного пункта Asutusten nimi	Тип населенного пункта Asutuksen luonne	Общее число — Yhteensä					Из общего числа населения Koko väkiluvusta					
					Хозяйств Talouksia		В них населения Niissä asukkaita								
					Крестьянск. Talonp.	Не крест. Muita	Мужчин Miehiä	Женщин Naisia	Итого Yhteensä	Русских Venäläisiä	Карел Karjalaisia	Финнов Suomalais.	Прочих Muita		
2155	43		Поташева Potasheva	дер. kylä	7	—	21	22	43	43	—	—	—	—	
2156	44		Пустоша—Pustosha	»	5	1	13	16	29	29	—	—	—	—	
2157	45		Рич-наволок Ritsh-navolok	»	11	1	21	21	42	42	—	—	—	—	
2158	46		Сайпельда—Saipeljda	»	10	—	20	26	46	46	—	—	—	—	
2159	47		Салма у Гахкозера—Salma u Gahkozera	»	1	—	5	3	8	8	—	—	—	—	
2160	48		Северные Юрьевы — Severnye Jurjevitsy	»	4	—	13	16	29	29	—	—	—	—	
2161	49		Селезнево—Seleznevo	»	15	1	31	38	69	69	—	—	—	—	
2162	50		Большой двор (Сельга) — Boljshoi dvor (Seljga)	»	19	20	56	79	135	134	—	—	—	1	
2163	51		Гоголева (Сельга)—Gogoleva (Seljga)	»	11	2	24	26	50	50	—	—	—	—	
2164	52		Пятакова, Медникова (Сельга)—Pjatakova, Mednikova (Seljga)	»	2	1	8	7	15	15	—	—	—	—	
2165	53		Соловарово—Solovarovo	»	4	—	11	8	19	19	—	—	—	—	
2166	54		Тельпозеро—Teljprozzero	»	16	2	35	52	87	87	—	—	—	—	
2167	55		Тимохово—Timohovo	»	5	1	11	13	24	24	—	—	—	—	
2168	56		Торицино—Toritsino	»	12	1	31	35	66	66	—	—	—	—	
2169	57		Тюльгинская, Юшина — Tjuljginskaja, Jyshina	»	2	—	5	6	11	11	—	—	—	—	
2170	58		Усть-путка нижняя—Ustj-putka nizhnjaja	»	10	1	21	29	50	50	—	—	—	—	
2171	59		Фомино—Fomino	»	17	3	42	41	83	83	—	—	—	—	
2172	60		Диаковщина (Хашезеро)—Diakovshtshina (Hashezero)	»	4	—	11	13	24	24	—	—	—	—	
2173	61		Драницина (Ажебнаволок) — Dranitsina (Azhebnavolok)	»	7	—	16	30	46	46	—	—	—	—	
2174	62		Ошукново (Хашезеро) — Oshukovo (Hashezero)	»	6	—	18	13	31	31	—	—	—	—	
2175	63		Павликова (Хашезеро)—Pavlikova (Hashezero)	»	24	3	49	63	112	111	1	—	—	—	
2176	64		Тугаринова (Ажебнаволок)—Tugarinova (Azhebnavolok)	»	14	3	31	39	70	70	—	—	—	—	
2177	65		Харина (Хашезеро)—Harina (Hashezero)	»	17	1	45	51	96	96	—	—	—	—	
2178	66		Цилополе—Tsilopole	»	11	1	18	34	52	52	—	—	—	—	
2179	67		Часовенская у Пречистой, Истомино — Tsasovenskaja u Pretshistoi, Istomino	»	7	—	16	26	42	42	—	—	—	—	
2180	68		Чужмукса—Tshuzhmuksa	»	2	—	3	4	7	7	—	—	—	—	
2181	69		Шабалина, Средняя деревня—Shabalina, Srednjaja derevnja	»	20	—	39	42	81	81	—	—	—	—	
2182	70		Щепино—Shtepino	»	11	—	24	23	47	47	—	—	—	—	
2183	71		Шунгский погост—Shungskij pogost	село k. kylä	26	18	71	78	149	148	1	—	—	—	
2184	72		Ютева горка—Juteva gorka	дер. kylä	4	2	6	17	23	23	—	—	—	—	
2185	73		Ют-Наволок—Jut-Navolok	»	6	—	16	18	34	34	—	—	—	—	
			Итого по сельск. сов. Yhteensä kyläneuvostossa		568	82	1336	1588	2924	2921	2	—	—	1	
<i>III. Паяницкий сельский совет, Бережное Pajanitsan kyläneuvosto, Berezhnoje</i>															
2186	1		Батова—Batova	»	22	—	52	61	113	113	—	—	—	—	
2187	2		Берег, Бережное—Bereg, Berezhnoje	»	14	1	36	47	83	83	—	—	—	—	
2188	3		Блиновщина—Blinovshshina	»	5	—	8	12	20	20	—	—	—	—	
2189	4		Бор-Буданцев—Vor-Budantsev	»	39	6	107	129	236	236	—	—	—	—	
2190	5		Воронцовская—Vorontsovskaja	»	4	1	13	19	32	32	—	—	—	—	

№№ по пор. Järj. №	Общий Yhteinen	По сельсовету Kyläneuvost.	Наименование населенного пункта Asutusten nimi	Тип населенного пункта Asutuksen luonne	Общее число—Yhteensä					Из общего числа населения Koko väkiluvusta			
					Хозяйств Talouksia		В них населения Niissä asukkaita			Русских Venäläisiä	Карел Karjalaisia	Финнов Suomalais.	Прочих Muita
					Крестьянск. Talonp.	Не крест. Muita	Мужчин Miehiä	Женщин Naisia	Итого Yhteensä				
2191	6		Гавриловская—Gavrilovskaja	дер. kylä	12	1	26	42	68	68	—	—	—
2192	7		Герасимовская—Gerasimovskaja	»	5	—	17	13	30	30	—	—	—
2193	8		Еловец, Еловецкое — Jelovets, Jelovetskoje	»	6	—	9	19	28	28	—	—	—
2194	9		Загорье—Zagorie	»	21	—	54	70	124	124	—	—	—
2195	10		Калитино, Калитинская — Kalitino, Kalitinskaja	»	9	—	19	32	51	51	—	—	—
2196	11		Карпинская—Karpinskaja	»	18	—	47	41	88	88	—	—	—
2197	12		Коньково—Konjkovo	»	2	—	7	7	14	14	—	—	—
2198	13		Кузнецовская—Kuznetsovskaja	»	11	2	26	39	65	65	—	—	—
2199	14		Мустова—Mustova	»	8	—	31	28	59	59	—	—	—
2200	15		Некрасово, Коровино — Nekrasovo, Kogovino	»	1	—	4	6	10	10	—	—	—
2201	16		Онежский-погост—Onezhenskij-pogost.	село k. kylä	21	3	67	68	135	135	—	—	—
2202	17		Коровникова большая (Онежены) — Kogovnikova boljšaja (Onezheny)	»	15	—	53	56	109	109	—	—	—
2203	18		Коровникова малая (Онежены) — Kogovnikova malaja (Onezheny)	»	8	—	26	25	51	51	—	—	—
2204	19		Тучкова (Онежены) — Tutshkova (Onezheny)	»	16	—	43	51	94	94	—	—	—
2205	20		Онтова—Ontova	»	10	1	24	33	57	57	—	—	—
2206	21		Дружининская, Бережская (Паяницы) — Druzhininskaja, Berezhskaja (Pajanitsy)	»	11	2	33	38	71	71	—	—	—
2207	22		Ионина гора (Паяницы) — Ionina gora (Pajanitsy)	»	15	3	44	53	97	97	—	—	—
2208	23		Подгорская (Паяницы) — Podgorskaja (Pajanitsy)	»	13	—	29	34	63	63	—	—	—
2209	24		Фоминский погост (Паяницы)—Fominskij pogost (Pajanitsy)	пог. pog.	11	4	35	34	69	68	1	—	—
2210	25		Перхина—Perhina	дер. kylä	20	—	40	49	89	89	—	—	—
2211	26		Ревутинская—Revutinskaja	»	11	—	22	29	51	51	—	—	—
2212	27		Северный Конец—Severnõi Konets	»	1	—	12	7	19	19	—	—	—
2213	28		Стайковская—Stajkovskaja	»	5	1	13	16	29	29	—	—	—
2214	29		Усть Путка Верхняя — Ustj Putka Vehnjaja	»	5	—	11	8	19	19	—	—	—
2215	30		Шведовская—Shvedovskaja	»	9	—	14	24	38	38	—	—	—
			Итого по сельск. сов. Yhteensä kyläneuvostossa		348	25	922	1090	2012	2011	1	—	—
IV. Фоймогубский сельский совет, Патрово Foimoguban kyläneuvosto, Patrovo													
2216	1		Андреевка—Andrejevka	»	5	—	14	18	32	32	—	—	—
2217	2		Ботвинщина—Ботвинская Botvinshtšina, Botvinskaja	»	11	—	33	41	74	74	—	—	—
2218	3		Загорье—Zagorje	»	3	—	7	8	15	15	—	—	—
2219	4		Кярзино—Kjarzino	»	15	—	48	41	89	89	—	—	—
2220	5		Максово—Лядино—Maksovo—Ljadino	»	2	—	4	5	9	9	—	—	—
2221	6		Манойлово—Manoilovo	»	1	—	6	7	13	13	—	—	—
2222	7		Митино—Mitino	»	3	—	6	6	12	12	—	—	—
2223	8		Немецкая Шильта, Новая Шильта—Nemetskaja Shiljta, Novaja Shiljta	»	3	—	8	9	17	17	—	—	—

№№ по пор. Järj. №	Общий Yleinen	По сельсовету Kyläneuvost.	Наименование населенного пункта Asutusten nimi	Тип населенного пункта Asutuksen luonne	Общее число—Yhteensä					Из общего числа населения Koko väkiluvusta			
					Хозяйств Talouksia		В них населения Niissä asukkaita			Русских Venäläisiä	Карел Karjalaisia	Финнов Suomalais.	Прочих Muuta
					Крестьянск. Talouk.	Не крест. Muita	Мужчин Miehii	Женщин Naisia	Итого Yhteensä				
2224	9		Патрово—Patrovo	пос.	23	—	55	80	135	135	—	—	—
2225	10		Пековка—Pekovka	дер. kylä	4	—	7	7	14	14	—	—	—
2226	11		Пески—Peski	»	8	1	20	30	59	59	—	—	—
2227	12		Рябово—Rjabovo	»	2	1	4	7	11	11	—	—	—
2228	13		Северная—Severnaja	»	10	—	27	26	53	53	—	—	—
2229	14		Спировка—Spirovka	»	12	1	34	33	67	67	—	—	—
2230	15		Тявзия—Tjavzija	»	31	1	107	123	230	230	—	—	—
2231	16		Харлово—Harlovo	»	32	—	80	90	170	170	—	—	—
2232	17		Хмелезеро—Hmelezero	»	2	—	5	4	9	9	—	—	—
2233	18		Шильта—Shiljta	»	19	3	54	59	113	113	—	—	—
			Итого по сельск. сов. Yhteensä kyläneuvostossa		186	7	528	594	1122	1122	—	—	—
<i>V. Толвуйский сельск. сов. пог. Толвуй Tolvuiskin kyläneuvosto, Pogost Tolvoja</i>													
2234	1		Андриановцы—Andrianovtsy	»	5	—	11	9	20	20	—	—	—
2235	2		Барковец—Barkovets	хут. ukst. kylä	4	—	10	9	19	19	—	—	—
2236	3		Басинская—Basinskaja	дер. kylä	12	—	31	41	72	72	—	—	—
2237	4		Белохино, Белохинское—Belohino. Belohinskoje	»	19	—	46	65	111	111	—	—	—
2238	5		Вешняковская—Veshnjakovskaja	»	5	—	14	16	30	30	—	—	—
2239	6		Воронино, Воронинское—Voronino, Voroninskoje	»	6	—	14	25	39	39	—	—	—
2240	7		Ганьковская—Ganjkovskaja	»	3	—	3	6	9	9	—	—	—
2241	8		Гарушка—Garushka	»	9	—	24	27	51	51	—	—	—
2242	9		Горерцы—Gorevtsy	»	1	—	1	2	3	3	—	—	—
2243	10		Грибановская, Загубье—Gribanovskaja, Zagubje	»	2	—	6	10	16	16	—	—	—
2244	11		Гришовская—Grishovskaja	»	4	—	8	8	16	16	—	—	—
2245	12		Долгая Нива—Dolgaja Niva	»	11	—	26	30	56	56	—	—	—
2246	13		Дровнинцы—Drovnintsy	»	4	1	10	9	19	19	—	—	—
2247	14		Емичевская—Iemitshevskaja	»	22	1	58	60	118	118	—	—	—
2248	15		Ермаковская—Iermakovskaja	»	4	—	9	8	17	17	—	—	—
2249	16		Загорье, Падмозерское—Zagorje, Padmозerskoje	»	9	—	24	40	64	64	—	—	—
2250	17		Зажогинская—Zazhoginskaja	»	12	1	31	33	64	64	—	—	—
2251	18		Засележье—Zaselezhje	»	7	1	15	23	38	38	—	—	—
2252	19		Златыня—Zlatynja	»	4	—	4	11	15	15	—	—	—
2253	20		Каминская—Kaminskaja	»	2	—	8	6	14	14	—	—	—
2254	21		Кар-Наволоок—Kar-Navolok	»	1	—	2	5	5	5	—	—	—
2255	22		Киселево—Kiseievo	»	3	—	7	4	11	11	—	—	—
2256	23		Клешовская—Kleshovskaja	»	5	—	19	14	33	33	—	—	—
2257	24		Клубовцы—Klubovtsy	»	9	—	24	24	48	48	—	—	—
2258	25		Козловская—Kozlovskaja	»	9	—	17	22	39	39	—	—	—
2259	26		Колмаки—Kolmaki	»	9	1	28	31	59	59	—	—	—
2260	27		Корба—Korba	»	11	—	24	28	52	52	—	—	—
2261	28		Красковцы—Kraskovtsy	хут. ukst. kylä	1	—	6	7	13	13	—	—	—
2262	29		Кривоноговская—Krivonogovskaja	дер. kylä	13	4	35	49	84	84	—	—	—
2263	30		Кузьмина-гора—Kuzjmina-gora	»	12	1	36	33	69	69	—	—	—

№№ по пор. Järj. №	По сельсовету Kyläneuvost.	Наименование населенного пункта Asutusten nimi	Тип населенного пункта Asutuksen luonne	Общее число—Yhteensä					Из общего числа населения Koko väkiluvusta			
				Хозяйств Talouksia		В них населения Niissä asukkaita			Русских Venäläisiä	Карел Karjalaisia	Финнов Suomalais.	Прочих Muita
				Крестьянск. Talonp.	Не крест. Muita	Мужчин Miehiä	Женщин Naisia	Итого Yhteensä				
2264	31	Анишовская (Кузьмина-гора) — Anishovskaja (Kuzjmina-gora)	дер. kylä	3	—	8	7	15	15	—	—	—
2265	32	Крупин-наволоок (Кузьмина-гора) — Krupinnavolok (Kuzjmina-gora)	»	3	2	9	10	19	19	—	—	—
2266	33	Кургополе — Kurgopole	»	7	—	20	23	43	43	—	—	—
2267	34	Лахта — Lahta	»	1	—	2	2	4	4	—	—	—
2268	35	Лебедевская — Lebedevskaja	»	6	—	15	12	27	27	—	—	—
2269	36	Лебещина — Lebeshtshina	»	17	1	47	52	99	99	—	—	—
2270	37	Бутенева (Лебещина)	хут. ukst.	1	—	5	3	8	8	—	—	—
2271	38	Лустинская — Lustinskaja	дер. kylä	6	2	12	15	27	25	—	—	2
2272	39	Максовская — Maksovskaja	»	6	—	13	13	26	26	—	—	—
2273	40	Масельгская-гора — Maseljgskaja gora	»	5	2	15	18	33	33	—	—	—
2274	41	Мироновцы — Mironovtsy	»	16	1	42	48	90	90	—	—	—
2275	42	Носовская — Nosovskaja	»	5	—	14	19	33	33	—	—	—
2276	43	Обалковская — Obalkovskaja	»	5	—	12	13	25	25	—	—	—
2277	44	Пичеха (Обалковская) — Pitsheha (Obalkovskaja)	»	1	—	2	1	3	3	—	—	—
2278	45	Огородцы — Ogorovtsy	»	7	—	18	17	35	35	—	—	—
2279	46	Остречевцы — Ostretshevtsy.	»	9	—	23	17	40	40	—	—	—
2280	47	Палеостров — Paleostrov	совх. ntal	8	1	5	4	9	9	—	—	—
2281	48	Пикалевцы — Pikalevtsy	дер. kylä	11	—	25	26	51	51	—	—	—
2282	49	Погост Толвуй — Pogost Tolvoja	пог. pog.	15	13	47	61	108	108	—	—	—
2283	50	Подрябинье — Podrjabinje	дер. kylä	5	—	15	13	28	28	—	—	—
2284	51	Подсосонье — Podsosonje	»	7	1	14	17	31	31	—	—	—
2285	52	Прошевская — Proshevskaja	»	12	—	22	34	56	56	—	—	—
2286	53	Прялицынская — Prjalitsynskaja	»	8	—	14	19	33	33	—	—	—
2287	54	Пустоши — Pustoshi	»	9	—	21	23	44	44	—	—	—
2288	55	Тарашино (Пустоши) — Tarashino (Pustoshi)	»	3	—	9	8	17	17	—	—	—
2289	56	Речка — Retshka	»	3	—	8	9	17	17	—	—	—
2290	57	Романовцы — Romanovtsy	»	9	2	36	32	68	68	—	—	—
2291	58	Рубцовщина — Rubtsovshchina	»	6	—	16	19	35	35	—	—	—
2292	59	Русиновская — Rusinovskaja	»	13	—	22	45	67	67	—	—	—
2293	60	Савинская — Savinskaja	»	9	—	19	30	49	49	—	—	—
2294	61	Созоновская — Sozonovskaja	»	3	—	8	12	20	20	—	—	—
2295	62	Спицыно — Spitsyno	»	5	—	13	7	20	20	—	—	—
2296	63	Тарутинская — Tarutinskaja	»	8	1	26	28	54	54	—	—	—
2297	64	Тетеринцы — Teterintsy	хут. ukst.	1	—	6	4	10	10	—	—	—
2298	65	Толвуйский Бор — To'vuiskij Bor	дер. kylä	21	—	55	65	120	120	—	—	—
2299	66	Толстикovo — Tolstikovo	»	11	1	29	31	60	60	—	—	—
2300	67	Тютюгинцы — Tjutjugintsy	»	6	—	15	23	38	38	—	—	—
2301	68	Фешева — Fesheva	хут. ukst.	1	—	2	4	6	6	—	—	—
2302	69	Хабаровская — Habarovskaja	дер. kylä	7	1	16	20	36	36	—	—	—
2303	70	Царево 2-е Большое — Tsarevo 2-e Boljshoje	»	7	—	17	27	44	44	—	—	—
2304	71	Царево Дальнее — Tsarevo Daljneje	»	4	—	11	13	24	24	—	—	—
2305	72	Часовенская — Tshasovenskaja	»	5	1	19	13	32	32	—	—	—
2306	73	Чугловщина — Tshuglovshchina	»	6	—	9	14	23	23	—	—	—
2307	74	Шабановская — Shabanovskaja	»	12	—	33	30	63	63	—	—	—

№№ по пор. Jarj. №	Общий Yleinen	По сельсовету Kyläneuvost.	Наименование населенного пункта Asutusten nimi	Тип населенного пункта Asutuksen luonne	Общее число—Yhteensä					Из общего числа населения Koko väkiluvusta			
					Хозяйств Talouksia		В них населения Niissä asukkaita			Русских Venäläisiä	Карел Karjalaisia	Финнов Suomalais.	Прочих Muita
					Крестьянск. Taloukr.	Не крест. Muita	Мужчин Miehiä	Женщин Naisia	Итого Yhteensä				
2308	75		Шалимовская—Shalimovskaja	дер. kylä	6	3	16	16	32	32	—	—	—
2309	76		Шитики—Shitiki	»	8	—	20	18	38	38	—	—	—
2310	77		Шустиковская—Shustikovskaja	»	9	—	16	23	39	39	—	—	—
			Итого по сельск. сов. Yhteensä kyläneuvostossa		554	42	1392	1611	3005	3001	—	—	2
<i>VI. Вырозерский сельск. сов., Погост Вырозеро Vyrozerskin kyläneuvosto, Pogost Vyrozero</i>													
2311	1		Алексеевская—Aleksejevskaja	»	13	—	26	38	64	64	—	—	—
2312	2		Ближний Угол—Blizhnij Ugol	»	5	—	14	11	25	25	—	—	—
2313	3		Богомоловская—Bogomolovskaja	»	4	—	13	18	31	31	—	—	—
2314	4		Большое Заречье 1-е—Boljshoje Zaretshje 1-e	»	9	1	25	28	53	53	—	—	—
2315	5		Ганьковская—Ganjkovskaja	»	13	1	39	40	79	79	—	—	—
2316	6		Глазовская—Glazovskaja	»	4	—	19	19	38	38	—	—	—
2317	7		Дальний Угол—Dalnij Ugol	»	15	1	41	41	82	82	—	—	—
2318	8		Демеховская—Demehovskaja	»	19	1	46	58	104	104	—	—	—
2319	9		Житницкая, Житницы—Zhitnitskaja, Zhitnitsy	»	15	3	39	64	103	103	—	—	—
2320	10		Ивантиевская—Ivantievskaja	»	13	—	42	45	87	87	—	—	—
2321	11		Игумновская—Igumnovskaja	»	21	—	45	61	106	106	—	—	—
2322	12		Малое Заречье 2-е—Maloje Zaretshje 2-e	»	5	—	10	15	25	25	—	—	—
2323	13		Межники Большие—Mezhniki Boljshie	»	10	—	31	40	71	71	—	—	—
2324	14		Межники Малые—Mezhniki Malyje	»	10	1	31	23	54	54	—	—	—
2325	15		Никитинская—Nikitinskaja	»	20	2	66	80	146	146	—	—	—
2326	16		Ольховская—Oljhovskaja	»	1	—	9	11	20	20	—	—	—
2327	17		Погост Вырозеро, Бабино, Бабинцы— Pogost Vyrozero, Babino, Babintsy	пог. pog.	11	4	29	37	66	66	—	—	—
2328	18		Полежаевская—Polezhaevskaja	дер. kylä	19	2	49	51	100	100	—	—	—
2329	19		Ровкачевская—Rovkatshevskaja	»	9	—	22	25	47	47	—	—	—
2330	20		Рим, Римская—Rim, Rimskaja	»	18	1	45	56	101	101	—	—	—
2331	21		Маньковская (Римская)—Manjkovskaja (Rimskaja)	»	6	—	15	16	31	31	—	—	—
2332	22		Свечниковская—Svetshnikovskaja	»	4	1	16	13	29	29	—	—	—
2333	23		Софроновская—Sofronovskaja	»	24	1	59	67	126	126	—	—	—
2334	24		Таровская—Tarovskaja	»	6	—	26	30	56	56	—	—	—
2335	25		Федосова-гора—Fedosova-gora	»	7	3	24	24	48	48	—	—	—
2336	26		Широкие поля—Shirokije polja	»	15	2	48	53	101	101	—	—	—
			Итого по сельск. сов. Yhteensä kyläneuvostossa		296	24	829	964	1793	1793	—	—	—
<i>VII. Кузарандский сельск. сов. Кузарандский погост. Kuzarändskij kyläneuvosto, Kuzarändskij pogost.</i>													
2337	1		Альфимово—Alfimovo	»	16	1	42	40	82	82	—	—	—
2338	2		Большая Нива—Boljshaja Niva	»	9	—	24	24	48	48	—	—	—
2339	3		Вицына—Vitsyna	»	16	—	35	53	88	88	—	—	—
2340	4		Жарких, Наволок—Zharkih, Navolok	»	6	—	13	13	26	26	—	—	—
2341	5		Загорье—Zagorje	»	22	1	44	50	94	94	—	—	—
2342	6		Беляева гора (Загорье)—Beljaeva gora (Zagorje)	»	7	1	16	19	35	35	—	—	—
2343	7		Угольская, Залесье—Ugoljskaja, Zalesje	»	10	—	23	35	58	58	—	—	—

№№ по пор. Järj. №	Общий Улеinen	По сельсовету Kyläneuvost.	Наименование населенного пункта Asutusten nimi	Тип населенного пункта Asutuksen luonne	Общее число—Yhteensä					Из общего числа населения Koko väkiluvusta			
					Хозяйств Talouksia		В них населения Niissä asukkaita			Русских Venäläisiä	Карел Karjalaisia	Финнов Suomalais.	Прочих Muita
					Крестьянск. Talonp.	Не крест. Muita	Мужчин Miehiä	Женщин Naisia	Итого Yhteensä				
2344	8		Каргачево—Kargatshevo	дер kylä	19	2	50	59	109	109	—	—	—
2345	9		Кашкина—Kashkina	»	20	1	45	61	106	106	—	—	—
2346	10		Пальцево (Кашкино)—Paljtsevo (Kashkina)	»	7	1	13	21	34	34	—	—	—
2347	11		Комляково—Komljakovo	»	2	—	8	11	19	19	—	—	—
2348	12		Кузарандский погост—Kuzarandskij pogost	»	2	—	6	5	11	11	—	—	—
2349	13		Лисицино (Кузаранда)—Lisitsyno (Kuzaranda)	»	25	—	69	74	143	143	—	—	—
2350	14		Афонино (Люмбугуба)—Afonino (Ljumbuguba)	»	14	—	28	36	64	64	—	—	—
2351	15		Заболотье (Люмбугуба)—Zabolo'je (Ljumbuguba)	»	16	—	41	39	80	80	—	—	—
2352	16		Трушево (Люмбугуба)—Trushevo (Ljumbuguba)	»	10	—	28	27	55	55	—	—	—
2353	17		Малая Нива—Malaja Niva	»	9	—	13	23	36	36	—	—	—
2354	18		Мишалево—Mishalevo	»	14	1	37	51	88	88	—	—	—
2355	19		Мяльзино—Mjalzino	»	14	—	45	42	87	87	—	—	—
2356	20		Новая Заживка, Репино—Novaja Zazhivka, Repino	»	3	—	6	7	13	13	—	—	—
2357	21		Новая сельга, Бураково—Novaja seljga, Burakovo	»	2	—	9	8	17	17	—	—	—
2358	22		Пармино—Parmino	»	6	4	11	21	32	32	—	—	—
2359	23		Петрово—Petrovo	»	15	2	33	48	81	81	—	—	—
2360	24		Карбасово (Петрово)—Karbasovo (Petrovo)	»	2	—	3	10	23	23	—	—	—
2361	25		Самсоново (Петрово)—Samsonovo (Petrovo)	»	15	—	36	37	73	73	—	—	—
2362	26		Сидорово—Sidorovo	»	10	—	20	23	43	43	—	—	—
2363	27		Скурнино—Skurnino	»	13	—	37	41	78	78	—	—	—
2364	28		Шилово—Shilovo	»	7	2	26	30	56	56	—	—	—
2365	29		Юсова гора—Jvsova gora	»	13	1	22	35	57	57	—	—	—
			Итого по сельск. сов. Yhteensä kyläneuvostossa . .		324	17	783	943	1726	1726	—	—	—
			Всего по району Kaikkiaan piirissä		2661	236	6819	7957	14776	14745	4	2	25
24. Великогубский район													
Великогубский погост													
Velikogubskin piiri													
Velikogubsjij pogost.													
<i>I. Карасозерский сельск. сов., дер. Селецкая</i>													
<i>Karasjärven kyläneuvosto, Seletskoje.</i>													
2366	1		Барковицы—Barkovitsy	»	17	3	49	46	95	95	—	—	—
2367	2		Грязная сельга—Grjasnaja seljga	»	21	—	52	58	110	110	—	—	—
2368	3		Карасозеро—Karasozero, Karasjärvi	село k.kylä	21	2	59	69	128	128	—	—	—
2369	4		Ведехино (Карасозеро)—Vedehino (Karasozero)	выс. sk.	9	—	20	24	44	44	—	—	—
2370	5		Большое Леликозеро (Леликозеро)—Boljshoje Lelikozero (Lelikozero)	дер. kylä	12	4	28	33	61	61	—	—	—
2371	6		Малое Леликозеро (Леликозеро)—Maloje Lelikozero (Lelikozero)	»	6	—	14	17	31	31	—	—	—
2372	7		Мунозеро—Munozero, Munjärvi	»	15	—	34	39	73	73	—	—	—

№№ по пор. Järj. №	Общий Yhteinen	По сельсовету Kyläneuvost.	Наименование населенного пункта Asutusten nimi	Тип населенного пункта Asutuksen luonne	Общее число—Yhteensä					Из общего числа населения Koko väkiluvusta			
					Хозяйств Talouksia		В них населения Niissä asukkaita			Русских Venäläisiä	Карел Karjalaisia	Финнов Suomalais.	Прочих Muita
					Крестьянск. Talour.	Не крест. Muita	Мужчин. Miehiä	Женщин. Naisia	Итого Yhteensä				
2373	8		Селецкое—Seletskoje	дер. kylä	29	1	72	85	157	157	—	—	—
2374	9		Черкасы—Tsherkasy	»	8	—	23	27	50	50	—	—	—
2375	10		Чернозеро (Карасозеро) — Tshirnozero (Karasozero)	выс. sk.	1	—	7	2	9	9	—	—	—
			Итого по сельск. сов. Yhteensä kyläneuvostossa . . .		141	10	358	400	758	758	—	—	—
<i>II. Космозерский сельск. сов., дер. Космозеро Kosmozeron kyläneuvosto, Kosmozero.</i>													
2376	1		Артово—Artovo	дер. kylä	23	4	61	62	123	123	—	—	—
2377	2		Быково—Bykovo	»	6	1	19	17	36	36	—	—	—
2378	3		Демидовская—Demidovskaja	»	25	5	59	62	121	121	—	—	—
2379	4		Обод (Демидово)—Obod (Demidovo) . . .	выс. sk.	1	—	3	3	6	6	—	—	—
2380	5		Калозеро—Kalozero	дер. kylä	7	1	23	20	43	43	—	—	—
2381	6		Башнино (Калозеро)—Bashnino (Kalozero)	выс. sk.	2	—	6	11	17	17	—	—	—
2382	7		Коржаево (Калозеро)—Korzhaevo (Kalozero)	»	1	1	5	4	9	9	—	—	—
2383	8		Космозеро—Kosmozero	село k. kyl.	32	6	132	103	235	195	—	—	*)
2384	9		Дриска (Космозеро)—Driska (Kosmozero)	выс. sk.	3	—	8	11	19	19	—	—	—
2385	10		Микково—Mikково	дер. kylä	13	2	35	34	69	69	—	—	—
2386	11		Ганьжаково (Микково) — Ganjzhakovo (Mikково)	выс. sk.	4	—	9	8	17	17	—	—	—
2387	12		Мягкая сельга—Mjagkaja—seljga	дер. kylä	13	—	40	40	80	80	—	—	—
2388	13		Кресты (Мягкая сельга)—Kresty (Mjagkaja seljga)	»	5	—	14	18	32	32	—	—	—
2389	14		Новинка—Novinka	»	13	1	31	42	73	73	—	—	—
2390	15		Пургино, Пурга—Purgino, Purga	»	16	—	43	52	95	95	—	—	—
2291	16		Комлево (Пургино, Пурга)—Komlevo (Purgino, Purga)	»	19	—	38	47	85	85	—	—	—
2392	17		Пустыня—Pustynja	»	22	2	66	64	130	130	—	—	—
2393	18		Терехово, Тереховская—Terehovo, Terehovskaja	»	30	1	79	69	148	148	—	—	—
2394	19		Узкие, Узких—Uzkije, Uzkih	»	18	6	58	60	118	118	—	—	—
2395	20		Шоломка—Sholomka	»	4	—	17	15	32	32	—	—	—
2396	21		Щоглово—Shtshoglovo	»	21	—	42	66	108	108	—	—	—
			Итого по сельск. сов. Yhteensä kyläneuvostossa . . .		278	30	788	808	1596	1556	—	—	*)
<i>III. Великонивский сельск. сов., дер. Великая нива Velikonivskin kyläneuvosto, Velikaja niva</i>													
2397	1		Великая нива—Velikaja niva	пос. pog.	30	5	74	88	162	162	—	—	—
2398	2		Керака—Keraka	дер. kylä	12	3	39	50	89	89	—	—	—
2399	3		Крохино, Крохинская—Krohino, Krohinskaja	»	13	—	36	37	73	73	—	—	—
2400	4		Медные ямы—Mednyje jamy	»	10	—	36	30	66	66	—	—	—

№№ по пор. järj. №	Общий Yleinen	По сельсовету Kyläneuvost.	Наименование населенного пункта Asutusten nimi	Тип населенного пункта Asutuksen luonne	Общее число—Yhteensä					Из общего числа населения Koko väkiluvusta								
					Хозяйств Talouksia		В них населения Niissä asukkaita			Русских Venäläisiä	Карел Karjalaisia	Финнов Suomalais	Прочих Muita					
					Крестьянск. Talonp.	Не крест. Muita	Мужчин Miehiä	Женщин Naisia	Итого Yhteensä									
			<i>V. Яндомозерский сельск. сов., дер. Яндомозеро.</i> <i>Jandomozerskin kyläneuvosto, Jandomozurskij podost</i>															
2435	1		Есино, Есинская—Jesino, Jesinskaja . . .	дер. kylä	27	1	70	79	149	149	—	—	—					
2436	2		Истомина—Istomina	»	5	—	17	22	39	39	—	—	—					
2437	3		Истомино-Прярково—Istomino-Pränkovo.	выс. sk.	2	—	8	6	14	14	—	—	—					
2438	4		Угловщина (Истомина)—Uglovstshina (Istomina)	дер. kylä	7	—	9	22	31	31	—	—	—					
2439	5		Клюхино, Клюха—Kljuhino, Kljuha . . .	»	3	—	11	11	22	22	—	—	—					
2440	6		Марковщина—Markovstshina	»	18	—	53	54	107	107	—	—	—					
2441	7		Потаповская, Обельщина Potapovskaja, Obeljshtshina	»	19	2	52	59	111	111	—	—	—					
2442	8		Родионово, Родионовская—Rodionovo, Rodionovskaja.	»	7	—	20	20	40	40	—	—	—					
2443	9		Саньки, Саньковская—Sanjki, Sanjkovskaja	»	11	2	36	35	71	71	—	—	—					
2444	10		Устьяндома Восточная—Ustjandoma Vostotshnaja	»	23	—	58	66	124	124	—	—	—					
2445	11		Устьяндома Западная—Ustjandoma Zapadnaja	»	16	—	42	43	85	85	—	—	—					
2446	12		Яндомозерский погост—Jandomozerskij pogost.	село k. kylä	7	3	23	28	51	51	—	—	—					
2447	13		Раньково (Яндомозерский погост)—Ranj-kovo (Jandomozerskij pogost)	дер. kylä	9	2	26	26	52	52	—	—	—					
2448	14		Утицина (Яндомозерский погост)—Utitsina Jandomozerskij pogost).	»	5	—	11	13	24	24	—	—	—					
							Итого по сельск. сов. Yhteensä kyläneuvostossa			159	10	436	484	920	920	—	—	—
			<i>VI. Типиницкий сельск. сов., Типиницкий погост</i> <i>Tipinitsin kyläneuvosto, Tipinitsin pogost</i>															
2449	1		Бережная—Berezhnaja	»	24	3	71	84	155	155	—	—	—					
2450	2		Варисельга, Красный—Variseljga, Krasnyi	»	2	—	7	8	15	15	—	—	—					
2451	3		Великая сельга, Царево—Velikaja seljga, Tsarevo	»	5	—	14	14	28	28	—	—	—					
2452	4		Вороний остров, Воронской остров—Vogorij ostrov, Voronskoi ostrov	»	29	—	87	81	168	168	—	—	—					
2453	5		Высокая нива—Vysokaja niva	»	23	—	73	78	151	151	—	—	—					
2454	6		Габ-наволоок—Sab-navolok, Naapaniemi	»	13	—	50	57	107	107	—	—	—					
2455	7		Задняя—Zadnjaja	»	10	1	24	31	55	55	—	—	—					
2456	8		Зародницы—Zarodnitsy	»	8	—	18	20	38	38	—	—	—					
2457	9		Каскосельга—Kaskoseljga	»	7	—	17	19	36	36	—	—	—					
2458	10		Кибитка—Kibitka.	»	17	—	39	46	85	85	—	—	—					
2459	11		Корытово, Корытовская—Korytovo, Korytovskaja	»	23	1	53	68	121	121	—	—	—					
2460	12		Линдома, Ландома—Lindomja, Landoma	»	10	—	28	24	52	52	—	—	—					
2461	13		Масельга—Maseljga, Maaselkä	»	8	1	23	16	39	39	—	—	—					
2462	14		Никитинская—Nikitinskaja	»	10	1	18	29	47	47	—	—	—					
2463	15		Педасельга—Pedaseljga	»	16	—	38	48	86	86	—	—	—					
2464	16		Поля, Полевская—Polja, Polevskaja	»	30	3	99	81	180	170	1	—	9					
2465	17		Ридсельга—Ridseljga	»	6	—	14	14	28	28	—	—	—					
2466	18		Тамбицы речка—Tambitsy retshka.	»	24	—	78	72	150	150	—	—	—					

№№ по пор. järj. №	Общий Yhteinen	По сельсовету Kyläneuvost.	Наименование населенного пункта Asutusten nimi	Тип населенного пункта Asutuksen luonne	Общее число—Yhteensä					Из общего числа населения			
					Хозяйств Talouksia		В них населения Niissä asukkaita			Koko väkiluvusta			
					Крестьянск. Talonp.	Не крест. Muita	Мужчин Miehiä	Женщин Naisia	Итого Yhteensä	Русских Venäläisiä	Карел Karjalaisia	Финнов Suomalaisia	Прочих Muita
2467	19		Типиницы-Гора—Tipinitsy-gora	село k. kylä	34	5	109	115	224	224	—	—	—
2468	20		Трутнево—Trutnevo	дер. kylä	21	1	66	61	127	127	—	—	—
2469	21		Холмы, Холмова—Holmy, Holmova	»	8	—	21	25	46	46	—	—	—
2470	22		Черный наволок—Tshernyi navolok	»	9	—	28	29	57	57	—	—	—
			Итого по сельск. сов. Yhteensä kyläneuvostossa		337	16	975	1020	1995	1985	1	—	9
<i>VII. Кижский сельск. сов., Кижский поюст</i> <i>Kizhskij kyläneuvosto, Kizhskij pogost.</i>													
2471	1		Березовая сельга—Berezovaja seljga	хут. ukst.	1	—	1	3	4	4	—	—	—
2472	2		Боярщина—Bojarshhtshina	дер. kylä	20	1	47	63	110	110	—	—	—
2473	3		Носоновщина, Носоновская (Волкостров) —Nosonovshhtshina, Nosonovskaja (Volkostrov)	»	6	—	21	17	38	38	—	—	—
2474	4		Посад (Волкостров)—Posad (Volkostrov)	»	8	—	29	25	54	54	—	—	—
2475	5		Сергачи, Сергачево (Волкостров)—Sergatshi, Sergatshevo (Volkostrov)	»	2	—	5	7	12	12	—	—	—
2476	6		Феньково (Волкостров)—Fenjkovo (Volkostrov)	»	6	2	21	15	36	36	—	—	—
2477	7		Шлямино, Шляминская (Волкостров)—Shljamino, Shljaminskaja (Volkostrov)	»	6	—	11	17	28	28	—	—	—
2478	8		Шуино (Волкостров)—Shuino (Volkostrov)	»	7	—	20	27	47	47	—	—	—
2479	9		Щепино (Волкостров)—Shtshepino (Volkostrov)	»	3	—	9	10	19	19	—	—	—
2480	10		Воробьи—Vorobji	»	16	—	41	48	89	89	—	—	—
2481	11		Глебово, Ольхино—Glebovo Oljhino	»	4	—	8	6	14	14	—	—	—
2482	12		Евес-Наволок, Гивес-Наволок—Jeves-navolok, Gives-navolok	»	10	—	28	31	59	59	—	—	—
2483	13		Еглово—Jeglovo	»	12	1	30	34	64	64	—	—	—
2484	14		Еренево, Геренево—Jerenevo, Gerenevo	»	3	—	13	14	27	27	—	—	—
2485	15		Дудниково, Серово—Dudnikovo, Serovo	»	2	—	6	11	17	17	—	—	—
2486	16		Жарниково—Sharnikovo	»	14	1	35	41	76	76	—	—	—
2487	17		Зубово, Зубова—Subovo, Subova	»	7	1	19	16	35	35	—	—	—
2488	18		Бачурино, Бочурино (Кижский остров)—Batshurino, Botshurino (Kizhskij ostrov)	»	2	—	4	6	10	10	—	—	—
2489	19		Бишево, Солдатово (Кижский остров)—Bishevo, Soldatovo (Kizhskij ostrov)	»	2	—	8	7	15	15	—	—	—
2490	20		Кизи (Кижский остров)—Kizhi (Kizhskij ostrov)	пog. pog.	3	2	6	8	14	14	—	—	—
2491	21		Кяжево, Княжево (Кижский остров)—Kjazhevo, Knjazhevo (Kizhskij ostrov)	дер. kylä	3	—	6	7	13	13	—	—	—
2492	22		Наволок (Кижский остров)—Navolok (Kizhskij ostrov)	»	5	—	7	10	17	17	—	—	—
2493	23		Лукинщина, Васильево (Кижский остров)—Lukinshtshina, Vasiljevo (Kizhskij ostrov)	»	3	—	7	14	21	21	—	—	—
2494	24		Морозово (Кижский остров)—Morozovo (Kizhskij ostrov)	»	1	1	3	4	7	7	—	—	—
2495	25		Перевоз (Кижский остров)—Perevoz (Kizhskij ostrov)	стор. vtup.	—	1	2	1	3	3	—	—	—

№№ по пор. Järj. №	Общий Yleinen	По сельсовету- Kyläneuvost.	Наименование населенного пункта Asutusten nimi	Тип населенного пункта Asutuksen luonne	Общее число—Yhteensä					Из общего числа населения Koko väkiluvusta			
					Хозяйств Talouksia		В них населения Niissä asukkaita			Русских Venäläisiä	Карел Karjalaisia	Финнов Suomalais-	Прочих Muita
					Крестьянск. Talouk.	Не крест. Muita	Мужчин Miehiä	Женщин Naisia	Итого Yhteensä				
2496	26		Ямка, Ольхино (Кижский остров) — Jamka, Oljhino (Kizhskij ostrov) . . .	дер. kylä	14	—	33	29	62	62	—	—	—
2497	27		Клиново, Клинова—Klinovo, Klinova . . .	»	3	2	12	17	29	29	—	—	—
2498	28		Корба—Korba	»	22	2	57	57	114	114	—	—	—
2499	29		Кузнецы—Kuznetsy	»	22	2	55	54	109	109	—	—	—
2500	30		Кургеницы—Kurgenitsy	»	42	1	111	142	253	253	—	—	—
2501	31		Лахта (Кургеницы)—Lahta (Kurgenitsy) . . .	»	23	1	49	62	111	111	—	—	—
2502	32		Лей-наволоок—Lei-navolok	хут. ukst.	1	—	3	3	6	6	—	—	—
2503	33		Липовицы, Липовцы—Lipovitsy, Lipovtsy . . .	дер. kylä	22	2	61	69	130	130	—	—	—
2504	34		Мальково, Мольково—Maljkovo, Moljkovo . . .	»	5	2	14	21	35	35	—	—	—
2505	35		Маньшино, Маньшины — Manjshino, Manjshiny	»	7	—	14	21	35	35	—	—	—
2506	36		Олений остров (рудник барита)—Olenij ostrov	пос. asut.	—	6	7	—	7	7	—	—	—
2507	37		Ошевнево—Oshevnevo	дер. kylä	3	1	9	10	19	19	—	—	—
2508	38		Оятевщина—Ojatevshtshina	»	20	3	51	59	110	110	—	—	—
2509	39		Патаневщина—Patanevshtshina	»	10	—	30	26	56	56	—	—	—
2510	40		Под'ельник, Под'ельники—Pod'eljniki . . .	»	9	1	26	34	60	57	—	—	3
2511	41		Пустой берег—Pustoi bereg	»	9	—	20	23	43	43	—	—	—
2512	42		Речка—Retshka	»	6	—	16	13	29	29	—	—	—
2513	43		Рогачево, Рогачи—Rogatshevo, Sogatshi . . .	»	4	1	16	15	31	31	—	—	—
2514	44		Середка—Seredka	»	16	4	39	51	90	90	—	—	—
2515	45		Сычи, Сычево, Сычевская—Sytshi, Syt- shevo, Sytshevskaja	»	18	1	43	56	99	99	—	—	—
2516	46		Телятниково, Телятники — Teljatnikovo, Teljatniki	»	19	1	41	52	93	93	—	—	—
			Итого по сельск. сов. Yhteensä kyläneuvostossa		420	40	1094	1256	2350	2347	—	—	3
VIII. Сенногубский сельский совет, село Сенная губа Sennoguban kyläneuvosto, Sennaja guba													
2517	1		Букальниково, Букольниково—Bukaljni- kovo, Bukoljninkovo	»	3	—	6	8	14	14	—	—	—
2518	2		Вертилово—Vertilovo	»	13	—	30	33	63	63	—	—	—
2519	3		Воев-наволоок, Вой-наволоок—Voev-navo- lok, Voi-navolok	»	23	3	69	71	140	140	—	—	—
2520	4		Восточные Гарницы—Vostotshnyje Gar- nitsy	»	14	3	38	44	82	82	—	—	—
2521	5		Западные Гарницы—Sapadnyje Garnitsy . . .	»	16	1	43	38	81	81	—	—	—
2522	6		Голиково—Golikovo	»	5	4	20	22	42	42	—	—	—
2523	7		Горина, Наволочек—Gorina, Navolotshek . . .	хут. ukst.	1	—	2	3	5	5	—	—	—
2524	8		Ежгуба—Jezhguba	дер. kylä	4	—	13	9	22	22	—	—	—
2525	9		Ерницкий остров, Герницкий остров — Jernitskij ostrov, Gernitskij ostrov . . .	выс. sk.	4	—	10	10	20	20	—	—	—
2526	10		Зиновьева Sinovjeva	дер. kylä	7	—	19	25	44	44	—	—	—
2527	11		Клименицы, бывший Клименитский мона- стырь—Klimenttsy, entinen Klimentit- sin luostari	сов.хоз n. tal.	5	22	35	64	99	28	—	12	6

№№ по пор. järj. №	Общий Yleinen	По сельсовету Kyläneuvost.	Наименование населенного пункта Asutusten nimi	Тип населенного пункта Asutuksen luonne	Общее число—Yhteensä					Из общего числа населения Koko väkiluvusta			
					Хозяйств Talouksia		В них населения Niissä asukkaita			Русских Venäläisiä	Карел Karjalaisia	Финнов Suomalais.	Прочих Muita
					Крестьянск. Talonp.	Не крест. Muita	Мужчин Miehiä	Женщин Naisia	Итого Yhteensä				
2528	12		Климентьевская, Обельщина—Klimentjevskaja, Obeljshtshina	дер. kylä	14	—	27	34	61	61	—	—	—
2529	13		Конда—Konda	»	54	4	132	131	263	263	—	—	—
2530	14		Косельга, Койсельга—Koseljga, Koiseljga.	»	23	5	74	77	151	151	—	—	—
2531	15		Северное Леликово—Severnoje Lelikovo .	»	24	4	58	93	151	148	—	3	—
2532	16		Южное Леликово—Juzhnoje Lelikovo . .	»	29	5	79	91	170	170	—	—	—
2533	17		Лонгасы, Лонгасово—Longasy, Longasovo	»	17	2	43	53	96	96	—	—	—
2534	18		Любсельга ближняя—Ljubseljga blizhnjaja	»	13	—	36	26	62	62	—	—	—
2535	19		Любсельга дальняя—Ljubseljga daljnaja .	»	25	—	54	62	116	116	—	—	—
2536	20		Мигуры—Migury	»	9	3	30	30	60	60	—	—	—
2537	21		Могучево—Mogutshevo	»	3	1	8	11	19	19	—	—	—
2538	22		Моталово—Motalovo	»	9	1	17	19	36	36	—	—	—
2539	23		Новинка—Novinka	»	23	1	50	47	97	97	—	—	—
2540	24		Обозеро большое—Obozero Boljshoje . .	»	11	—	25	31	56	56	—	—	—
2541	25		Обозеро малое—Obozero maloje	»	5	—	9	13	22	22	—	—	—
2542	26		Петры—Petry	»	14	2	32	44	76	76	—	—	—
2543	27		Плешки—Pleshki	»	10	1	21	26	47	47	—	—	—
2544	28		Сельга—Seljga	»	11	—	27	27	54	54	—	—	—
2545	29		Сенная губа—Sennaja guba	село k.kylä	23	14	83	83	166	166	—	—	—
2546	30		Тухино—Tuhino	дер. kylä	7	—	22	17	39	39	—	—	—
			Итого по сельск. сов. Yhteensä kyläneuvostossa		419	76	1112	1242	2354	2280	—	15	6
			Всего по району Kaikkiaan piirissä		2255	256	6113	6686	12799	12651	5	19	18
			25. Шальский район, д. Семеновская Shalan piiri, Semenovskaja										
			<i>I. Римский сельский совет, село Римское Rimskin kyläneuvosto, Rimskoje</i>										
2547	1		Великий ручей—Velikij rutshei	хут. ukst.	1	—	2	5	7	7	—	—	—
2548	2		Габнево—Gabnevo	дер. kylä	10	3	27	32	59	59	—	—	—
2549	3		Горская (Пудожская гора)—Gorskaja (Pudozhskaja gora)	»	20	7	49	54	103	103	—	—	—
2550	4		Королевская (Пудожская гора)—Korolevskaja (Pudozhskaja gora)	»	14	8	36	45	81	81	—	—	—
2551	5		Мокеевская (Пудожская гора)—Mokejevskaja (Pudozhskaja gora)	»	18	12	64	67	131	131	—	—	—
2552	6		Подгорская (Пудожская гора)—Podgorskaja (Pudozhskaja gora)	»	2	1	6	10	16	16	—	—	—
2553	7		Поповская (Пудожская гора)—Popovskaja (Pudozhskaja gora)	»	4	—	15	13	28	28	—	—	—
2554	8		Римская (Пудожская гора)—Rimskaja (Pudozhskaja gora)	»	22	2	49	47	96	96	—	—	—
2555	9		Семеновская (Пудожская гора)—Semenovskaja (Pudozhskaja gora)	»	16	4	37	40	77	77	—	—	—
2556	10		Угольская (Пудожская гора)—Ugoljskaja (Pudozhskaja gora)	»	10	3	27	28	55	55	—	—	—
2557	11		Ульяновская (Пудожская гора)—Uljanovskaja (Pudozhskaja gora)	»	18	7	48	61	109	109	—	—	—

№№ по пор. Jarj. №	Общий Yleinen	По сельсовету Kyläneuvost.	Наименование населенного пункта Asutusten nimi	Тип населенного пункта Asutuksen luonne	Общее число—Yhteensä					Из общего числа населения Koko väkiluvusta			
					Хозяйств Talouksia		В них населения Niissä asukkaita			Русских Venäläisiä	Карел Karjalaisia	Финнов Suomalais.	Прочих Muita
					Крестьянск. Talonp.	Не крест. Muita	Мужчин Miehiä	Женщин Naisia	Итого Yhteensä				
2558	12		Большая (Пяльма)—Boljshaja (Pjaljma)	дер. kylä	18	5	42	46	88	88	—	—	—
2559	13		Верховье (Пяльма)—Verhovje (Pjaljma)	»	2	—	4	2	6	6	—	—	—
2560	14		Заречье (Пяльма)—Zaretshje (Pjaljma)	»	6	1	21	21	42	42	—	—	—
2561	15		Новинка (Пяльма)—Novinka (Pjaljma)	»	5	1	15	17	32	82	—	—	—
2562	16		Шурово—Shurovo	хут. ykst.	1	—	4	6	10	10	—	—	—
Итого по сельск. сов. Yhteensä kyläneuvostossa					167	54	446	494	940	940	—	—	—
<i>II. Песчанский сельский совет, дер. Костинская</i>													
<i>Pestshanskin kyläneuvosto, Kostinskaja</i>													
2563	1		Беляева гора—Beljajeva gora	дер. kylä	6	—	17	17	34	34	—	—	—
2564	2		Верхняя Туба—Verhnjaja Tuba	»	8	1	21	23	44	44	—	—	—
2565	3		Нижняя Туба—Nizhnjaja Tuba	»	9	1	22	28	50	50	—	—	—
2566	4		Остров, Островская — Ostrov, Ostrovskaja	»	2	—	1	5	6	6	—	—	—
2567	5		Падун, Падунская—Padun, Padunskaja	»	2	—	9	10	19	19	—	—	—
2568	6		Конновская (Песчаное) — Konnovskaja (Pestshanoje)	»	25	3	73	86	159	159	—	—	—
2569	7		Костинская (Песчаное)—Kostinskaja (Pestshanoje)	»	76	7	188	213	401	401	—	—	—
2570	8		Креж-Провосудов (Песчаное) — Krezh-Pravosudov (Pestshanoje)	»	29	2	73	76	149	149	—	—	—
2571	9		Сиверская (Песчаное)—Siverskaja (Pestshanoje)	»	59	1	130	141	271	271	—	—	—
2572	10		Харинская (Песчаное)—Harinskaja (Pestshanoje)	»	30	—	84	83	167	167	—	—	—
2573	11		Гаршина гора (Тубозеро)—Garshina gora (Tubozero)	»	6	—	10	12	22	22	—	—	—
2574	12		Загубская (Тубозеро)—Zagubskaja (Tubozero)	»	4	2	10	11	21	21	—	—	—
2575	13		Мишуткина гора (Тубозеро)—Mishutkina gora (Tubozero)	»	2	—	6	7	13	13	—	—	—
2576	14		Наволоч (Тубозеро)—Navolok (Tubozero)	»	21	2	61	54	115	115	—	—	—
2577	15		Спирова гора, Спировская (Тубозеро) Spirova gora, Spirovskaja (Tubozero)	»	1	—	4	2	6	6	—	—	—
2578	16		Филина гора (Тубозеро) — Filina gora (Tubozero)	»	8	—	17	19	36	36	—	—	—
2579	17		Ялганд-сельга—Jalgand-seljga	»	23	—	59	61	120	120	—	—	—
Итого по сельск. сов. Yhteensä kyläneuvostossa					311	19	785	848	1633	1633	—	—	—
<i>III. Перхнаволоцкий сельский совет, дер. Перхнаволоц</i>													
<i>Perhnavolotskin kyläneuvosto, Perhnavolok</i>													
2580	1		Никитина гора, Никитина мельница (Уножское)—Nikitina gora, Nikitina meljnitsa (Unozhskoje)	»	16	—	31	46	77	77	—	—	—
2581	2		Лук остров (Уножское) — Luk ostrov (Unozhskoje)	»	9	—	25	29	54	54	—	—	—

№№ по пор. järj. №	Общий Уleinen	По сельсовету Kyläneuvost.	Наименование населенного пункта Asutusten nimi	Тип населенного пункта Asutuksen luonne	Общее число—Yhteensä					Из общего числа населения Koko väkiluvusta			
					Хозяйств Talouksia		В них населения Niissä asukkaita			Русских Venäläisiä	Карел Karjalaisia	Финнов Suomalais	Прочих Muita
					Крестьянск. Talonp.	Не крест. Muita	Мужчин Michiä	Женщин Naisia	Итого Yhteensä				
2582	3		Мар-наволоок (Уножское)—Mar navolok (Unožskoje)	дер. kylä	33	2	79	89	168	168	—	—	—
2583	4		Перх-наволоок (Уножское)—Perh-navolok (Unožskoje)	»	6	1	20	16	36	36	—	—	—
2584	5		Петрушевская сельга (Уножское)—Petruševskaja seljga (Unožskoje)	»	20	1	47	53	100	100	—	—	—
2585	6		Уной-губа (Уножское)—Unoi-guba (Unožskoje)	»	9	1	21	28	49	49	—	—	—
2586	7		Чажева (Уножское)—Tshazhva (Unožskoje)	»	21	1	50	53	103	103	—	—	—
			Итого по сельск. сов. Yhteensä kyläneuvostossa		114	6	273	314	587	587	—	—	—
<i>IV. Авдеевский сельский совет, дер. Авдеевская</i>													
<i>Avdejevin kyläneuvosto, Avdejevskaja</i>													
2587	1		Алексеевская—Aleksejevskaja	«	23	1	63	57	120	120	—	—	—
2588	2		Ананьинская—Ananjin skaja	»	5	1	12	15	27	27	—	—	—
2589	3		Бураковская—Burakovskaja	»	37	4	82	103	185	185	—	—	—
2590	4		Ерпачевская—Jergatshevskaja	»	3	—	2	5	7	7	—	—	—
2591	5		Ижгора—Jzhgora	»	27	2	76	64	140	140	—	—	—
2592	6		Келаревская—Kelarevskaja	»	14	1	41	40	81	81	—	—	—
2593	7		Кильповская—Kilpovskaja	»	19	—	75	62	137	137	—	—	—
2594	8		Кислякова, Кисляковская — Kisljakova, Kisljakovskaja	»	10	1	26	22	48	48	—	—	—
2595	9		Климовская—Klimovskaja	»	31	—	62	72	134	134	—	—	—
2596	10		Коппал-озеро, Коппалозерское—Koppalozero, Koppalozerskoje, Koppalajärvi	»	15	10	41	36	77	77	—	—	—
2597	11		Купецкий погост—Kupetskij pogost	пог. pog.	1	3	7	9	16	16	—	—	—
2598	12		Авдеева, Авдеевская (Купецкое)—Avdejeva, Avdejevskaja (Kupetskoje)	дер. kylä	34	10	73	87	160	160	—	—	—
2599	13		Воробьева, Воробьевская (Купецкое)—Vogobjeva, Vogobjevskaja (Kupetskoje)	»	30	—	67	66	133	133	—	—	—
2600	14		Загубье, Загубская (Купецкое)—Zagubje, Zagubskaja (Kupetskoje)	»	11	1	24	34	58	58	—	—	—
2601	15		Лядинская—Ljadinskaja	»	24	1	66	68	134	134	—	—	—
2602	16		Маткажа—Matkazha, Matkala?	»	19	—	61	54	115	115	—	—	—
2603	17		Мелентьевская—Melentjevskaja	»	49	6	88	112	200	200	—	—	—
2604	18		Михалевская—Mihalevskaja	»	3	—	8	7	15	15	—	—	—
2605	19		Новинская—Novinskaja	»	6	—	14	20	34	34	—	—	—
2606	20		Роймовская—Roimovskaja	»	2	—	1	3	4	4	—	—	—
2607	21		Ручьевская—Rutshjevskaja	»	12	—	27	28	55	55	—	—	—
2608	22		Балдина гора (Рындозеро)—Baldina gora (Ryndozero)	»	19	2	44	52	96	96	—	—	—
2609	23		Кипров-наволоок (Рындозеро)—Kiprovo-navolok (Ryndozero)	»	4	1	11	14	25	25	—	—	—
2610	24		Нефедовская (Рындозеро)—Nefedovskaja (Ryndozero)	»	13	1	28	35	63	63	—	—	—
2611	25		Слободина гора (Рындозеро)—Slobodina gora (Ryndozero)	»	7	—	13	12	25	25	—	—	—
2612	26		Сарозеро—Sazozero, Saarijärvi	»	6	10	28	19	47	47	—	—	—
2613	27		Тарасогорская—Tarasogorskaja	»	2	—	2	5	7	7	—	—	—
			Итого по сельск. сов. Yhteensä kyläneuvostossa		426	55	1042	1101	2143	2143	—	—	—

№№ по пор. Järj. №	Общий Yleinen	По сельсовету Kyläneuvost.	Наименование населенного пункта Asutusten nimi	Тип населенного пункта Asutuksen luonne	Общее число — Yhteensä					Из общего числа населения Koko väkiluvusta			
					Хозяйств Talouksia		В них населения Niissä asukkaita			Русских Venäläisiä	Карел Karjalaisia	Финнов Suomalais.	Прочих Muita
					Крестьянск. Talouk.	Не крест. Muita	Мужчин Miehiä	Женщин Naisia	Итого Yhteensä				
<p align="center">V. Шальский сельский совет, дер. Семеновская</p> <p align="center">Shalan kyläneuvosto, Semenovskaja</p>													
2614	1		Белоглазовская, Понизовье—Beloglazovskaja, Ponizovje	дер. kylä	11	18	37	48	85	78	—	—	7
2615	2		Новостеклянное—Novostekljanhoje	»	—	17	31	27	58	58	—	—	—
2616	3		Новая деревня—Novaja derevnja	»	—	11	18	13	31	31	—	—	—
2617	4		Новостеклянская запань—Novostekljan-skaja zapanj	пос. asus.	—	3	6	2	8	8	—	—	—
2618	5		Остров гольцы—Ostrov Goljtsy	раб. пос. työl. asut	—	110	114	25	139	92	36	11	—
2619	6		Пудожский лесопильный завод—Pudozhskij lesopilnyi zavod	пос. asut.	2	54	59	49	108	98	10	—	—
2620	7		Громовское, Пудожский завод—Gromovskoje (Pudozhskij zavod)	»	—	1	4	3	7	7	—	—	—
2621	8		Рабочий поселок (Пудожский завод—Rabotshij poselok (Pudozhskij zavod)	»	3	156	203	178	381	368	—	6	1 (*)
2622	9		Русановское (Пудожский завод)—Rusanovskoje (Pudozhskij zavod)	»	—	19	28	24	52	52	—	—	—
2623	10		Пустошкина мельница — Pustoshkina meljnitsa	дер. kylä	12	1	36	35	71	71	—	—	—
2624	11		Рыбацкий поселок, Устье—Rybatshij poselok, Ustje	»	—	92	101	52	153	140	—	12	1
2625	12		Теребовская—Terebovskaja	»	32	42	124	127	251	249	—	—	2
2626	13		Третьянка, Третьянская — Tretjanka, Tretjanskaja	»	9	3	26	28	54	45	—	9	—
2627	14		Бальбина, Бальбинская (Шала)—Baljbina Baljbinskaja (Shala)	»	38	6	73	84	157	157	—	—	—
2628	15		Бегетовская (Шала)—Begetovskaja (Shala)	»	14	7	40	47	87	87	—	—	—
2629	16		Бочилова, Бочиловская (Шала)—Botshilovo, Botshilovskaja	»	19	2	43	57	100	100	—	—	—
2630	17		Гагарка, Гагарское (Шала) — Gagarka, Gagarskaja (Shala)	»	9	6	34	37	71	69	—	2	—
2631	18		Дунаевская (Шала)—Dunajevskaja (Shala)	»	11	—	26	26	52	52	—	—	—
2632	19		Дягель-наволоок (Шала)—Djagelj-navolok (Shala)	»	11	3	32	39	71	71	—	—	—
2633	20		Зехово, Зеховская (Шала)—Zehovo, Zehovskaja (Shala)	»	12	7	26	32	58	51	—	7	—
2634	21		Калтоногорская, Калтоноговская (Шала) Kaltonogorskaja, Kaltonogovskaja (Shala)	»	11	2	25	34	59	59	—	—	—
2635	22		Кашина (Шала)—Kashina (Shala)	»	9	4	23	31	54	54	—	—	—
2636	23		Климовская (Шала)—Klimovskaja (Shala)	»	3	1	8	10	18	18	—	—	—
2637	24		Кузнецовская (Шала)—Kuznetsövskaja	»	17	6	55	46	101	101	—	—	—
2638	25		Мошниковская (Шала)—Moshnikovskaja (Shala)	»	2	2	4	12	16	16	—	—	—
2639	26		Непашинская (Шала) — Nepashinskaja (Shala)	»	19	5	51	60	111	111	—	—	—
2640	27		Прилуцкая (Шала)—Prilutskaja (Shala)	»	2	1	6	8	14	14	—	—	—
2641	28		Рагозинская (Шала)—Ragozinskaja (Shala)	»	7	5	15	27	42	42	—	—	—
2642	29		Семенова, Семеновская (Шала)—Semenova, Semenovskaja (Shala)	»	76	53	185	211	396	393	—	3	—

№№ по пор. järj. №	Общий Yhteinen	По сельсовету Kyläneuvost.	Наименование населенного пункта Asutusten nimi	Тип населенного пункта Asutuksen luonne	Общее число—Yhteensä					Из общего числа населения Koko väkiluvusta			
					Хозяйств Talouksia		В них населения Niissä asukkaita			Русских Venäläisiä	Карел Karjalaisia	Финнов Submalais.	Прочих Muita
					Крестьянск. Talonp.	Не крест. Muita	Мужчин Miehiä	Женщин Naisia	Итого Yhteensä				
2643	30		Трубина, Трубинская (Шала)—Trubina, Trubinskaja (Shala)	дер. kylä	16	4	41	34	75	72	2	1	—
2644	31		Усовская (Шала)—Usovskaja (Shala)	»	4	2	9	14	23	23	—	—	—
2645	32		Ясная поляна (Шала) Jasnaja poljana (Shala)	хут. ykst.	1	1	5	6	11	11	—	—	—
			Итого по сельск. сов. Yhteensä kyläneuvostossa		350	644	1488	1426	2914	2798	48	51	11 *)
<p>VI. Каршевский сельский совет, дер. Каршевская Kashevskin kyläneuvosto, Karshevskaja</p>													
2646	1		Александрo-Кичаковская—Aleksandro-Kitshakovskaja	дер. kylä	15	5	28	41	69	69	—	—	—
2647	2		Алексеевская—Aleksejevskaja	»	6	2	23	23	46	46	—	—	—
2648	3		Бахтина—Bahtina	»	11	2	29	38	67	67	—	—	—
2649	4		Бесоновская, Бесов нос—Besonovskaja, Besov nos	»	24	5	57	59	116	116	—	—	—
2650	5		Великодворская—Velikodvorskaja	»	26	9	68	72	140	128	—	—	12
2651	6		Гора Амозова—Gora Amozova	»	9	—	22	24	46	46	—	—	—
2652	7		Гора Яковлева—Gora Jakovleva	»	8	2	20	21	41	41	—	—	—
2653	8		Давыдова, Давыдовская—Davydova, Davydovskaja	»	9	4	26	31	57	57	—	—	—
2654	9		Знаменская—Znamenskaja	»	4	1	7	10	17	17	—	—	—
2655	10		Ижгора, Ижгорская—Izhgora, Izhgorskaja	»	25	3	56	61	117	117	—	—	—
2656	11		Калья гора—Kalja gora	хут. ykst.	2	—	5	5	10	10	—	—	—
2657	12		Каршевская—Karshevskaja	дер. kylä	44	4	107	95	202	202	—	—	—
2658	13		Кичакова, Кичаковская—Kitshakova, Kitshakovskaja	»	11	2	27	35	62	62	—	—	—
2659	14		Корнюшевская—Kornyshevskaja	»	5	—	8	10	18	18	—	—	—
2660	15		Корчагинская—Kortshaginskaja	»	61	—	126	131	257	257	—	—	—
2661	16		Матвеевская—Matvejevskaja	»	16	2	39	42	81	81	—	—	—
2662	17		Никитинская, Никитина—Nikitinskaja, Nikitina	»	26	4	67	62	129	129	—	—	—
2663	18		Новинка, Новинская—Novinka, Novinskaja	»	4	—	9	13	22	22	—	—	—
2664	19		Окулова—Okulova	»	27	7	59	80	139	139	—	—	—
2665	20		Подбережская—Podberezhskaja	»	25	3	61	69	130	130	—	—	—
2666	21		Росляковская, Рослякова—Rosljakovskaja, Rosljakova	»	20	2	43	51	94	94	—	—	—
2667	22		Феофилова гора, Феофиловская горка Feofilova gora, Feofilovskaja gorka	»	21	3	45	46	91	91	—	—	—
2668	23		Фоминская—Fominskaja	»	22	2	47	55	102	102	—	—	—
2669	24		Черновская, Чернова—Tshernovskaja, Tshernova	»	21	3	56	59	115	114	—	—	1
2670	25		Шильниковская—Shilnikovskaja	»	15	—	34	40	74	74	—	—	—
2671	26		Юрпучское, Юрпуча—Jurputshskoje, Jurputsha	»	11	2	25	37	62	62	—	—	—
2672	27		Якушева, Якушевская—Jakusheva, Jakushevskaja	»	56	9	111	133	244	244	—	—	—
2673	28		Ярчева, Ярчевская—Jartsheva, Jartshevskaja	»	47	1	101	108	209	209	—	—	—
			Итого по сельск. сов. Yhteensä kyläneuvostossa		571	77	1306	1451	2757	2744	—	—	13

№№ по пор Järj. №	Общий Уленин	По сельсовету Kyläneuvost.	Наименование населенного пункта Asutusten nimi	Тип населенного пункта Asutuksen luonne	Общее число—Yhteensä					Из общего числа населения				
					Хозяйств Talouksia		В них населения Niissä asukkaita			Koko väkiluvusta				
					Крестьянск. Talonp.	Не крест. Muita	Мужчин Miehiä	Женщин Naisia	Итого Yhteensä	Русских Venäläisiä	Карел Karjalaisia	Финнов Suomalaisia	Прочих Muita	
<p>VII. Гакугский сельский совет, дер. Михалевская <i>Gakugsan kyläneuvosto, Mihalevskaja</i></p>														
2674	1		Аксинская, Сенканская—Aksinskaja Senkanskaja	дер. kylä	10	—	26	27	53	53	—	—	—	
2675	2		Великодворская—Velikodvorskaja	»	24	—	49	49	98	98	—	—	—	
2676	3		Князевская (Гакугса)—Knjazevskaja (Gakugsa)	»	12	—	24	19	43	43	—	—	—	
2677	4		Михалевская (Гакугса)—Mihalevskaja (Gakugsa)	»	5	1	10	17	27	27	—	—	—	
2678	5		Силевская (Гакугса)—Silevskaja (Gakugsa)	»	22	—	38	40	78	78	—	—	—	
2679	6		Тучина гора (Гакугса)—Tutshina gora (Gakugsa)	»	13	—	28	36	64	64	—	—	—	
2680	7		Харловская (Гакугса)—Harlovskaja (Gakugsa)	»	4	—	6	11	17	17	—	—	—	
2681	8		Худоугольская (Гакугса)—Hudougoljskaja (Gakugsa)	»	14	1	28	30	58	58	—	—	—	
2682	9		Сомба—Somba	лес. п. m.työm.	4	—	4	—	4	4	—	—	—	
2683	10		Липова сельга (Лобера)—Lipova seljga (Lobega)	дер. kylä	20	2	67	74	141	141	—	—	—	
2684	11		Сорочье поле (Лобера)—Sorotshje pole (Lobega)	»	43	5	94	93	187	187	—	—	—	
2685	12		Муромская—Muromskaja	лес. п. m.työm.	3	—	3	—	3	3	—	—	—	
2686	13		Муромский поселок, Муромский монастырь—Muromskij poselok, Muromskij monastyrj	дер. kylä	11	1	20	10	30	30	—	—	—	
2687	14		Подмонастырская, Муромское—Podmonastyrskaja, Muromskoje	»	12	1	21	24	45	45	—	—	—	
2688	15		Ранина гора, Раниногорская—Ranina gora, Raninogorshaja	»	45	2	75	85	160	160	—	—	—	
			Итого по сельск. сов. Yhteensä kyläneuvostossa		242	13	493	515	1008	1008	—	—	—	
			Всего по району Kaikkiaan piirissä		2181	868	5833	6149	11982	11853	48	51	24 *)	
<p>26 Пудоожский район, село Пудоож <i>Puudosin piiri, Puudosi</i></p>														
<p>I. Пильмасозерский сельский совет, дер. Пильмас-озеро <i>Pilmasjärven kyläneuvosto, Pilmasjärvi</i></p>														
2689	1		Голья гора—Golja gora	»	16	1	35	43	78	78	—	—	—	
2690	2		Гольяницы—Goljanitsy	»	15	1	44	47	91	91	—	—	—	
2691	3		Загорье (Голья гора)—Zagorje (Golja gora)	»	17	—	46	39	85	85	—	—	—	
2692	4		Келкозеро—Kelkozero, Kelkkajärvi	»	20	3	62	64	126	126	—	—	—	
2693	5		Паезеро—Paezero	»	7	—	21	15	36	36	—	—	—	
2694	6		Пильмас-озеро—Pilmas-ozero, Pilmasjärvi	»	27	3	68	79	147	147	—	—	—	
2695	7		Укшезеро-пески (Укшезеро-устье)—Ukshezoro-peski (Ukshezoro-ustje)	»	11	—	23	26	49	49	—	—	—	
2696	8		Укшезеро-устье—Ukshezoro Ustje	»	9	—	25	21	46	46	—	—	—	
			Итого по сельск. сов. Yhteensä kyläneuvostossa		122	10	324	334	658	658	—	—	—	

№№ по пор. Järj. №	По сельсовету Kyläneuvost.	Наименование населенного пункта Asutusten nimi	Тип населенного пункта Asutuksen luonne	Общее число—Yhteensä					Из общего числа населения Koko väkiluvusta			
				Хозяйств Talouksia		В них населения Niissä asukkaita			Русских Venäläisiä	Карел Karjalaisia	Финнов Suomalais.	Прочих Muita
				Крестьянск. Talouk.	Не крест. Muita	Мужчин Miehiä	Женщин Naisia	Итого Yhteensä				
<p>II. Канзанаволоцкий сельский совет, село Канзанаволок Kansaniemen kyläneuvosto, Kansaniemi</p>												
2697	1	Варишпельда—Varishpelda, Varispelto . . .	дер. kylä	12	—	21	31	52	52	—	—	—
5698	2	Гость-наволоок—Gostj-navolok	»	9	—	15	15	30	30	—	—	—
2699	3	Гумар-наволоок—Gumar-navolok	»	30	1	79	75	154	154	—	—	—
2700	4	Ильинский погост—Iljinskij pogost . . .	пог. pog.	3	—	2	6	8	8	—	—	—
2701	5	Илекское устье—Jlekskoje ustje	хут. ukst.	1	—	3	2	5	5	—	—	—
2702	6	Калакунда—Kalakunda, Kalakunta	дер. kylä	11	1	32	28	60	60	—	—	—
2703	7	Канзанаволок — Kanzanavolok, Kansaniemi	село k.kylä	34	15	101	115	216	216	—	—	—
2704	8	Колгостров—Kolgostrov	дер. kylä	33	—	72	77	149	149	—	—	—
2705	9	Коскосалма—Koskosalma	»	8	—	17	18	35	35	—	—	—
2706	10	Кургиловская (Коскосалма)—Kurgilovskaja (Koskosalma)	»	9	2	18	33	51	51	—	—	—
2707	11	Онгилова-гора (Коскосалма) — Ongilova gora (Koskosalma)	»	10	—	33	35	68	68	—	—	—
2708	12	Подгорье (Коскосалма) — Podgorje (Koskosalma)	»	11	1	22	33	55	55	—	—	—
2709	13	Костин двор—Kostin dvor	»	9	—	16	21	37	37	—	—	—
2710	14	Марий остров—Marij ostrov	хут. ukst.	1	—	2	3	5	5	—	—	—
2711	15	Михайловская, Вачалова—Mihailovskaja, Vatshalova	дер. kylä	7	1	26	28	54	54	—	—	—
2712	16	Половинская—Polovinskaja	лес. п. m.työm.	1	3	4	—	4	4	—	—	—
2713	17	Путилова—Putilova	дер. kylä	18	—	50	55	105	105	—	—	—
2714	18	Рагунова—Ragunova	»	17	—	43	40	83	83	—	—	—
2715	19	Рахойла—Rahkoila	»	7	—	21	23	44	44	—	—	—
		Итого по сельск. сов. Yhteensä kyläneuvostossa		231	24	577	638	1215	1215	—	—	—
<p>III. Куганаволоцкий сельский совет, дер. Б. Куганаволок Kuganavolotskin kyläneuvosto, B. Kuganavolok</p>												
2716	1	Большая Пога—Rojshaja Poga	»	18	—	40	49	89	89	—	—	—
2717	2	Большой Куганаволок—Boljshoi Kuganavolok	»	19	6	42	39	81	81	—	—	—
2718	3	Бостилова—Bostilova	»	12	—	25	26	51	51	—	—	—
2719	4	Быковская, Наволок — Bykovskaja, Navolok	»	13	1	32	30	62	62	—	—	—
2720	5	Вавдиполе—Vavdipole	»	5	—	15	10	25	25	—	—	—
2721	6	Вама—Vama	»	13	3	30	40	70	70	—	—	—
2722	7	Ануфриевская (Вама) — Anufrievskaja (vama)	»	6	1	15	16	31	31	—	—	—
2723	8	Великостров—Velikostrov	»	16	—	36	37	73	73	—	—	—
2724	9	Выгостров—Vygostrov	»	8	—	17	20	37	37	—	—	—
2725	10	Кевасалма—Kevasalma, Kevätsalmi?	»	17	2	41	44	85	85	—	—	—
2726	11	Кузестров—Kuzestrov	»	10	3	21	18	39	39	—	—	—
2727	12	Малая Пога—Malaja Poga	»	5	1	12	17	29	29	—	—	—

№№ по пор. Järj. №	Общий Yleinen	По сельсовету Kyläneuvost.	Наименование населенного пункта Asutusten nimi	Тип населенного пункта Asutuksen luonne	Общее число—Yhteensä					Из общего числа населения Koko väkiluvusta				
					Хозяйств Talouksia		В них населения Niissä asukkaita			Русских Venäläisiä	Карел Karjalaisia	Финнов Suomalais.	Прочих Muita	
					Крестьянск. Talouk.	Не крест. Muita	Мужчин Miehiä	Женщин Naisia	Итого Yhteensä					
			II. Канзанаволоцкий сельский совет, село Канзанаволок Kansaniemen kyläneuvosto, Kansaniemi											
2697	1		Варишпельда—Varishpelda, Varispelto . . .	дер. kylä	12	—	21	31	52	52	—	—	—	
5698	2		Гость-наволок—Gostj-navolok	»	9	—	15	15	30	30	—	—	—	
2699	3		Гумар-наволок—Gumar-navolok	»	30	1	79	75	154	154	—	—	—	
2700	4		Ильинский погост—Iljinskij pogost . . .	пог. pog.	3	—	2	6	8	8	—	—	—	
2701	5		Илекское устье—Jlekskoje ustje	хут. ukst.	1	—	3	2	5	5	—	—	—	
2702	6		Калакунда—Kalakunda, Kalakunta	дер. kylä	11	1	32	28	60	60	—	—	—	
2703	7		Канзанаволок—Kanzanavolok, Kansaniemi	село k. kylä	34	15	101	115	216	216	—	—	—	
2704	8		Колгостров—Kolgostrov	дер. kylä	33	—	72	77	149	149	—	—	—	
2705	9		Коскосалма—Koskosalma	»	8	—	17	18	35	35	—	—	—	
2706	10		Кургиловская (Коскосалма)—Kurgilovskaja (Koskosalma)	»	9	2	18	33	51	51	—	—	—	
2707	11		Онгилова-гора (Коскосалма)—Ongilovagoga (Koskosalma)	»	10	—	33	35	68	68	—	—	—	
2708	12		Подгорье (Коскосалма)—Podgorje (Koskosalma)	»	11	1	22	33	55	55	—	—	—	
2709	13		Костин двор—Kostin dvor	»	9	—	16	21	37	37	—	—	—	
2710	14		Марий остров—Marij ostrov	хут. ukst.	1	—	2	3	5	5	—	—	—	
2711	15		Михайловская, Вачалова—Mihailovskaja, Vatshalova	дер. kylä	7	1	26	28	54	54	—	—	—	
2712	16		Половинская—Polovinskaja	лес. п. m. työm.	1	3	4	—	4	4	—	—	—	
2713	17		Путилова—Putilova	дер. kylä	18	—	50	55	105	105	—	—	—	
2714	18		Рагунова—Ragunova	»	17	—	43	40	83	83	—	—	—	
2715	19		Рахойла—Rahkoila	»	7	—	21	23	44	44	—	—	—	
Итого по сельск. сов. Yhteensä kyläneuvostossa						231	24	577	638	1215	1215	—	—	—
			III. Куганаволоцкий сельский совет, дер. Б. Куганаволок Kuganavolotskin kyläneuvosto, B. Kuganavolok											
2716	1		Большая Пога—Rojshaja Poga	»	18	—	40	49	89	89	—	—	—	
2717	2		Большой Куганаволок—Boljšoi Kuganavolok	»	19	6	42	39	81	81	—	—	—	
2718	3		Бостилова—Bostilova	»	12	—	25	26	51	51	—	—	—	
2719	4		Быковская, Наволок—Bykovskaja, Navolok	»	13	1	32	30	62	62	—	—	—	
2720	5		Вавдиполе—Vavdipole	»	5	—	15	10	25	25	—	—	—	
2721	6		Вама—Vama	»	13	3	30	40	70	70	—	—	—	
2722	7		Ануфриевская (Вама)—Anufrievskaja (vama)	»	6	1	15	16	31	31	—	—	—	
2723	8		Великостров—Velikostrov	»	16	—	36	37	73	73	—	—	—	
2724	9		Выгостров—Vygostrov	»	8	—	17	20	37	37	—	—	—	
2725	10		Кевасалма—Kevasalma, Kevätsalmi?	»	17	2	41	44	85	85	—	—	—	
2726	11		Кузестров—Kuzestrov	»	10	3	21	18	39	39	—	—	—	
2727	12		Малая Пога—Malaja Poga	»	5	1	12	17	29	29	—	—	—	

№№ по пор. Järj. №	Общий Yleinen	По сельсовету Kyläneuvost.	Наименование населенного пункта Asutusten nimi	Тип населенного пункта Asutuksen luonne	Общее число—Yhteensä					Из общего числа населения Koko väkiluvusta			
					Хозяйств Talouksia		В них населения Niissä asukkaita			Русских Venäläisiä	Карел Karjalaisia	Финнов Suomalais.	Прочих Muita
					Крестьянск. Talonp.	Не крест. Muita	Мужчин Miehiä	Женщин Naisia	Итого Yhteensä				
2728	13		Малый Куганаволок—Malyi Kuganavolok	дер. kylä	10	1	22	17	39	39	—	—	—
2729	14		Маткалахта—Matkalahta, Matkalahti . . .	»	8	—	32	22	54	54	—	—	—
2730	15		О Водлу реку Боровой порог, Верхняя половина—O Vodlu reku Borovoi rog, Verhnjaja Polovina	»	8	—	21	26	47	47	—	—	—
2731	16		О Водлу реку Вамский порог, Нижняя половина—O Vodlu reku Vamskij rog, Nizhnjaja Polovina	»	9	4	33	26	59	59	—	—	—
2732	17		Охтан-Остров—Ohtan-ostrov, Ohtasaari . . .	»	18	7	46	57	103	102	—	—	1
2733	18		Пелгостров—Pelgostrov	»	21	—	48	48	96	96	—	—	—
2734	19		Пречистинский погост — Pretshistinskij pogost	пог. rog.	1	2	5	4	9	9	—	—	—
2735	20		Рагнозеро—Ragnozero	дер. kylä	31	2	92	87	179	179	—	—	—
2736	21		Сердечкина избышка—Serdetshkina izbushka	»	4	—	9	11	20	20	—	—	—
2737	22		Чуяла—Tshujala	»	21	1	43	57	100	100	—	—	—
			Итого по сельск. сов. Yhteensä kyläneuvostossa		273	34	677	701	1378	1377	—	—	1
<i>IV. Водлинский сельский совет, дер. Водла Vodlan kyläneuvosto, Vodla</i>													
2738	1		Верхний-Падун—Verhnij-Padun	»	8	—	28	32	60	60	—	—	—
2739	2		Вирозеро—Virozero, Vorojärvi	»	9	4	21	15	36	36	—	—	—
2740	3		Водла—Vodla	»	47	1	106	121	227	227	—	—	—
2741	4		Водлинская дистанция Госпароходства—Vodlinskaja distantsija Gosparohodstva	вр. раб. поселок tyel. asut.	6	—	6	—	6	6	—	—	—
2742	5		Нижний-падун—Nizhnij Padun	дер. kylä	11	1	27	37	64	64	—	—	—
			Итого по сельск. сов. Yhteensä kyläneuvostossa		81	6	188	205	393	393	—	—	—
<i>V. Салмозерский сельский совет, дер. Кузнецовская Salmozeron kyläneuvosto Kuznetsovskaja</i>													
2743	1		Домантовская, Домашко, Домантижо (Салмозеро) — Domantovskaja, Domashko, Domantizho (Salmozero) . . .	»	8	—	19	19	38	38	—	—	—
2744	2		Еремеевская-Конец (Салмозеро)—Jeremejevskaja-konets (Salmozero)	»	28	2	73	79	152	152	—	—	—
2745	3		Константиновская-Минино (Салмозеро)—Konstantinovskaja-Minino (Salmozero)	»	20	—	37	42	79	79	—	—	—
2746	4		Кузнецовская, Кузнечиха, Погост (Салмозеро)—Kuznetsovskaja, Kuznetshih-Pogost (Salmozero)	пог. rog.	14	6	35	42	77	77	—	—	—
2747	5		Рубцовская-Рубцово (Салмозеро)—Rubtsovskaja, Rubtsovo (Salmozero)	дер. kylä	17	—	32	53	85	85	—	—	—
2748	6		Салма-наволоок (Салмозеро)—Salma-navolok (Salmozero)	»	4	—	6	9	15	15	—	—	—
2749	7		Салма (Салмозеро)—Salma (Salmozero)	»	24	1	58	68	126	126	—	—	—
2750	8		Усть-река (Салмозеро) — Ustj-reka (Salmozero)	»	16	2	50	46	96	96	—	—	—
			Итого по сельск. сов. Yhteensä kyläneuvostossa		131	11	310	358	668	668	—	—	—

№№ по пор. jarj. №	По сельсовету Kyläneuvost	Наименование населенного пункта Asutusten nimi	Тип населенного пункта Asutuksen luonne	Общее число—Yhteensä					Из общего числа населения Koko väkiluvusta			
				Хозяйств. Talouksia		В них населения Niissä asukkaita			Русских Venäläisiä	Карел Karjalaisia	Финнов Suomalais.	Прочих Muita
				Крестьянск. Talonp.	Не крест. Muita	Мужчин Miehiä	Женщин Naisia	Итого Yhteensä				
2806	4	Тереховская (Кривцы) — Terehovskaja (Krivtsy)	дер. kylä	17	1	40	36	76	76	—	—	—
2807	5	Нигозеро — Nigozero, Nikojärvi	»	1	—	3	4	7	7	—	—	—
2808	6	Остров Большая дорога, Островская — Ostrov Boljshaja doroga, Ostrovskaja	»	43	5	84	89	173	173	—	—	—
2809	7	Остров-Заречье—Osurov-Zaretshje	»	49	2	100	120	220	220	—	—	—
2810	8	Рогозеро — Rogozero	»	6	—	17	13	30	30	—	—	—
2811	9	Андреевский след (Сумский погост-Сума)—Andrejevskij sled (Sumskij pogost-Suma)	»	12	1	22	23	45	45	—	—	—
2812	10	Демидова деревня - Андреевского следа (Сума)—Demidova derevnja Andrejevskogo sleda (Suma)	»	2	—	7	5	12	12	—	—	—
2813	11	Зарубежский след (Сума) - Zarubezhskij sled (Suma)	»	43	6	108	103	211	211	—	—	—
2814	12	Никонова гора (Сума) — Nikonova gora (Suma)	»	4	—	7	7	14	14	—	—	—
2815	13	Нижний и Верхний Рогоя—Nizhnij i Verhnij Rogoja	лес. п. m. tyom	38	—	50	1	51	51	—	—	—
2816	14	Кубовская (Устьколода) — Kubovskaja (Ustjokoloda)	дер. kylä	62	11	138	156	294	294	—	—	—
2817	15	Над Водлой рекой (Устьколода) — Nad Vodloi rekoj (Ustjokoloda)	«	46	4	102	112	214	214	—	—	—
		Итого по сельск. сов. Yhteensä kyläneuvostossa	—	372	40	766	775	1541	1541	—	—	—
Х. Колодозерский сельский совет												
дер. Дорошинская												
Kolodozerskin kyläneuvosto, Doroshinskaja												
2818	1	Дубовская. Дубова—Dubovskaja, Dubova	»	27	—	68	86	154	154	—	—	—
2819	2	Королевская (Заозерье) — Korolevskaja (Zaozerje)	»	13	1	33	35	68	68	—	—	—
2820	3	Чулковская (Заозерье) — Tshulkovskaja (Zaozerje)	»	15	—	34	43	77	77	—	—	—
2821	4	Яково-Кирилловская (Заозерье)—Jakovo-Kirilovskaja (Zaozerje)	»	14	1	31	31	62	62	—	—	—
2822	5	Исаковская — Isakovskaja	»	4	—	12	18	30	30	—	—	—
2823	6	Колодозерская дистанция Севзаплеса — Kolodozerskaja distantsija Sevzaplesa	раб.пос. tyol. as.	12	—	16	2	18	18	—	—	—
2824	7	Александровская, Ершовская (Колодозеро)—Aleksandrovskaja, Jershovskaja (Kolodozero)	дер. kylä	6	—	12	16	28	28	—	—	—
2825	8	Бревновская, Бревново (Колодозеро) — Brevnovskaja, Brevnovo (Kolodozero)	»	4	—	11	12	23	23	—	—	—
2826	9	Дорошинская, Устьрека (Колодозеро) — Doroshinskaja, Ustjreka (Kolodozero)	»	22	2	51	54	105	105	—	—	—
2827	10	Мичуринская, Устьрека (Колодозеро) — Mitshurinskaja, Ustjreka (Kolodozero)	»	25	1	53	70	123	123	—	—	—
2828	11	Сюзик-озеро (Колодозеро) -Sjuzik-ozero (Kolodozero)	»	9	4	25	31	56	56	—	—	—
2829	12	Улитинская, Вавулина (Колодозеро)—Ulitinskaja, Vavulina (Kolodozero)	»	7	—	22	28	50	50	—	—	—
2830	13	Кротовская — Krotovskaja	»	—	1	1	1	2	2	—	—	—
2831	14	Минино-село, Заречье—Minino-selo, Zaretshie	»	7	1	21	16	37	37	—	—	—
2832	15	Овчинниковская — Ovtshinnikovskaja	»	1	—	1	2	3	3	—	—	—

№№ по пор. Järj. №	Общий Yhteinen	По сельсовету Kyläneuvost.	Наименование населенного пункта Asutusten nimi	Тип населенного пункта Asutuksen luonne	Общее число—Yhteensä					Из общего числа населения Koko väkiluvusta				
					Хозяйств Talouksia		В них населения Niissä asukkaita							
					Крест. янск. Talonp.	Не крест. Muita	Мужчин Miehiä	Женщин Naisia	Итого Yhteensä	Русских Venäläisiä	Карел Karjalaisia	Финнов Suomalais.	Прочих Muita	
2833	16		Пал-ручейская, Пала-ручей—Pal-rutsheiskaja, Pala-rutshei	дер. kylä	8	—	22	17	39	39	—	—	—	
2834	17		Пал-ручейская—Pal-rutsheiskaja	раб. пос. työol.as.	5	—	7	—	7	7	—	—	—	
2835	18		Пирзаковская, Кукасово—Pirzakovskaja, Kukasovo	дер. kylä	41	1	97	110	207	207	—	—	—	
2836	19		Погостская, Колодозерский погост—Pogostskaja, Kolodozerskij pogost	»	24	4	75	84	159	159	—	—	—	
2837	20		Пустошь-Герасимовская—Pustoshj-Gerasimovskaja	»	3	—	6	9	15	15	—	—	—	
2838	21		Сутуловская, Спирина—Sutulovskaja, Spirina	»	7	—	23	17	40	40	—	—	—	
2839	22		Телеповская—Telepovskaja	»	15	—	33	38	71	71	—	—	—	
2840	23		Хлыстовская, Лахта—Hlystovskaja, Lahta	»	7	—	20	18	38	38	—	—	—	
2841	24		Щаниковская—Shtshanikovskaja	»	16	1	31	44	75	75	—	—	—	
			Итого по сельск. сов. Yhteensä kyläneuvostossa		292	17	705	782	1487	1487	—	—	—	
<i>XI. Отовозерский сельский совет, Отовозерский поюст</i>														
<i>Otovozerskin kyläneuvosto, Otovozerskij pogost</i>														
2842	1		Габозеро—Gabozero	»	1	—	2	3	5	5	—	—	—	
2843	2		Ладва, Тимофеевская (Глубокое)—Ladva, Timofejevskaja (Glubokoje)	»	8	—	17	17	34	34	—	—	—	
2844	3		Новинка, Гамбовская (Глубокое) Novinka, Gambovskaja (Glubokoje)	»	7	2	13	18	31	31	—	—	—	
2845	4		Залесье—Zalesje	»	10	2	32	31	63	63	—	—	—	
2846	5		Заломаева гора—Zalomajeva gora	»	16	1	40	35	75	75	—	—	—	
2847	6		Отовозерский погост—Otovozerskij pogost	пог. pog.	19	5	38	44	82	82	—	—	—	
2848	7		Наволоч (Отовозерский погост)—Navolok (Otovozerskij pogost)	дер. kylä	19	2	50	35	85	85	—	—	—	
2849	8		Пезуевская—Pezujevskaja	»	6	—	11	17	28	28	—	—	—	
2850	9		Степаниха, Стегайлова гора—Stepaniha, Stegailova gora	»	5	—	14	11	25	25	—	—	—	
2851	10		Юнгозеро—Jungozero, Junkajärvi	»	17	—	35	36	71	71	—	—	—	
			Итого по сельск. сов. Yhteensä kyläneuvostossa		108	12	252	247	499	499	—	—	—	
			Всего по району Kaikkiaan piirissä		2555	901	6938	7573	14511	14479	—	3	27 *)	
2852			Петрозаводск—Petroskoi	город kaup.	—	7719	13341	13764	27105	23112	2193	668	1132	
			Итого по АКССР Yhteensä koko KASNT-ssa		36860	29964	130094	138222	268316	152104	108967	2894	3866	

Список хозяйств, население которых не распределено по национальностям
Luettelo talouksista, joiden asukkaita ei ole ryhmitelty kansallisuuden mukaan

Район—Piiri	Сельский совет Kyläneuvosto	Порядковый № населенного пункта—Asutuksen № yhteisessä luettelossa	Населенный пункт Asutus	Наименование хозяйств Taoudet	Число хоз.—Talouksia	В них населения—Niissä asukkaita		
						М.—Miehiä	Ж.—Naisia	Об. пола Yhteensä
Кестенгский Kiestingin. Ухтинский Uhtuan	Кестенгский Kiestingin Ухтинский—Uhtuan	43	Кестеньга—Kiestinki	Больница—Sairaala	1	2	—	2
		114	Алапия—Alapää	»	1	8	6	14
		115	Воашиланпя Vaassilanpää	Детский дом Lastenkoti	1	30	17	47
		117	Иуталанпуоли Iutalanpuoli	Интернат—Internaatit	1	13	4	17
»	»	125	Рюхья—Ruhjä	Арестное помещ. Pidätettyjen selli	1	4	—	4
Ребольский Repolan	Ребольский—Repolan	682	Широкий-наволоок Korhu	Детский дом Lastenkoti	1	9	5	14
		683	Реболы—Repola	Больница—Sairaala	1	4	5	9
Сегозерский Seesjärven	Паданский—Paadenen	735	Лахта (Паданы) Lahti	»	1	2	8	10
		»	»	Арестное помещ. Pidätettyjen selli	1	8	—	8
		749	Великая губа Suurilahti	Артель рабоч. Työartteli	5	71	—	71
Прионежский Äänisenrannan	Виданский—Viidanan Таржепольский Tarzhepolin Ладвинский—Ladvan	1063	Бесовец—Besovets	»	1	29	1	30
		1171	ст. Ладва—Ladva	Приемный покой Ensiapuusema	1	2	3	5
		1180	Кара—Kara	Больница—Sairaala	1	4	14	18
		1197	Погост—Pogost	Интернат—Internaatit	1	2	1	3
Шелтозерский Soutjärven	Горно-Шелтозерский—Mantereen ruoleisen Soutjärven	1238	Тихоништа—Tihonista	Детский дом Lastenkoti	1	15	17	32
		1251	Ропручей—Ruoraoja	Больница—Sairaala	1	1	1	2
Петровский Petrovskin	Рыборецкий—Kallajoen	1348	Кончезерский завод (с. Кончезеро)—Kenttjärven Tehdas	Амбулатория Poliklinikka	1	1	—	1
		1477	Кончезерский Kungojärven	Больница—Sairaala	1	10	17	27
Сямозерский Säämäjärven	Эссойла—Jessoila	1477	»	»	1	12	20	32
		1528	Салменицы—Salmenniska	Детский дом Lastenkoti	1	14	11	25
Великогубский Velikogubskin	Космозерский Kosmozeron	2383	Космозеро—Kosmozero	»	1	40	—	40
		2423	Великогубский погост—Velikogubskin pogost	Больница—Sairaala	1	3	10	13
»	Сенногубский Sennoguban	2526	Клименицы—Klimenitsy	Дом инвалидов Invaliidikoti	1	19	34	53
Шальский Shalan Пудожский Puudosin	Шальский—Shalan Корбозерский Korbozeron	2621	Рабочий поселок Rabotsij poselok	Больница—Sairaala	1	3	3	6
		2753	Корбозеро—Korbozero	»	1	1	1	2
Всего—Kaikkiaan					29	307	178	485

Города и поселения городского

№ по пор. Järjest №	Наименование города и поселения городского типа Kaupungin ja kauppalan nimi	Тип населенного пункта Asutuksen luonne	Район — Piiri	Сельский совет—Kyläneuvosto	Количество хозяйств Talouksia
1	Петрозаводск—Petroskoi . . .	Город kaupunki	Центр—АКССР K.A.S.N.T. keskus	Петрозаводский городской—Petroskoin kaupunkineuvosto . . .	7719
2	Кемь—Kemi	»	Кемский—Kemin	Кемский городской — Kemin kaupunkineuvosto	2303
3	Кандалакша—Kantalahti . . .	село—k.kylä	Кандалакшский Kantalahden	Кандалакшский—Kantalahden	1436
4	Княжгуба—Knäsö	»	»	Княжегубский—Knäsön	184
5	Ковда—Kouta	»	»	Ковдский—Koudan . . .	1082
6	Кереть—Kieretti	»	Лоухский—Louhen	Керетский—Kieretin . . .	278
7	Сорока—Soroka	»	Сорокский—Sorokan	Сорокский—Sorokan . . .	2181
8	Сумский посад—Sumskij posad	»	«	Сумский—Suman	328
9	Масельгская—Maaselän asema	станция asema	Сегозерский Seesjärven	Поселковый—Kauppalan	314
10	Медвежья гора—Karhumäki . . .	»	Медвежегорский Karhumäen	Медвежегорский — Karhumäen	833
11	Повенец—Poventsä	село—k.kylä	Повенецкий—Poventsan	Повенецкий—Poventsan	651
12	Кондопога—Kontupohja	»	Кондопожский Kontupohjan	Кондопожский — Kontupohjan	1158
13	Олонец—Aunus	»	Олонецкий—Aunuksen	Олонецкий—Aunuksen . . .	474
14	Пудож—Puudosi	»	Пудожский—Puudosin . . .	Пудожский—Puudosin . . .	640
	Всего—Kaikkiaan	—	—	—	19581

типа—Kaupungit ja kauppalat

В них населения Niissä asukkaita			В Т О М Ч И С Л Е — С И Т Ä											
			Русских—Venäläisiä			Карел—Karjalaisia			Финнов—Suomalaisia			Прочих—Muita		
Муж. Miehiä	Жен. Naisia	Итого Yhteensä	Муж. Miehiä	Жен. Naisia	Итого Yhteensä	Муж. Miehiä	Жен. Naisia	Итого Yhteensä	Муж. Miehiä	Жен. Naisia	Итого Yhteensä	Муж. Miehiä	Жен. Naisia	Итого Yhteensä
13341	13764	27105	11136	11976	23112	1232	961	2193	336	332	668	637	495	1132
3332	3277	6609	2993	2948	5941	89	170	259	13	10	23	237	149	386
2211	1984	4195	1993	1824	3817	46	58	104	7	2	9	165	100	265
362	390	752	166	161	327	170	219	389	23	10	33	3	—	3
1400	1141	2541	1352	1101	2453	23	27	50	1	3	4	24	10	34
500	529	1029	480	489	969	17	40	57	—	—	—	3	—	3
3035	3117	6152	2815	2849	5664	102	200	302	—	2	2	118	66	184
479	657	1136	474	647	1121	3	8	11	—	—	—	2	2	4
424	303	727	355	235	590	32	49	81	—	—	—	37	19	56
1156	936	2092	1038	844	1882	26	34	60	2	2	4	90	56	146
986	1125	2111	940	1070	2010	36	44	80	4	4	8	6	7	13
1573	1035	2608	1363	912	2275	59	71	130	62	39	101	89	13	102
833	933	1766	291	246	537	505	644	1149	17	21	38	20	22	42
998	1196	2194	989	1192	2181	—	—	—	3	—	3	6	4	10
30630	30387	61017	26385	26494	52879	2340	2525	4865	468	425	893	1437	943	2380

Итоги по районам—

№№ районов—Piirien №№	Район — Piiri	Центр района Piirin keskus	Число сельских советов Kyläneuvost. luku	Число населенных пунктов Kyllien ja asutusten luku	Всего — Kaikkiaan					Русских		
					Число хозяйств Talouksia		В них населения Niissä asukkaita			Число хозяйств Talouksia		
					Крестьянских Taloukkoik.	Не крестьянск. Muita	Мужчин Miehiä	Женщин Naisia	Итого Yhteensä	Крестьянских Taloukkoik.	Не крестьянск. Muita	
1	Кестенгский—Kiestingin	с. Кестеньга Kiestinki	8	62	834	115	2301	2663	4964*	2	58	
2	Ухтинский—Uhtuan	с. Ухта—Uhtua	14	250	1587	469	4117	4789	8906*	15	91	
3	Кемирецкий - Kemijoen	Подужемье Usmana	5	36	421	124	1068	1207	2275	9	72	
4	Тунгудский—Tunkuan	д. Лехта—Leho	7	72	840	116	2047	2348	4395	10	39	
5	Кандалакшский - Kantalahden	с. Кандалакша Kantalahti	4	58	315	3320	5468	4781	10249	164	494	
	в том числе:—siitä: поселки гор. типа—kaup. luont. asut.		—	3	—	—	2702	3973	3515	7488	—	—
	полоса жел. дор.—rautatien varsi		—	31	1	459	670	547	1217	—	381	
	сельские местн.—maaseutu		—	24	314	159	825	719	1544	164	113	
6	Лоухский—Louhen	ст. Лоухи—Lou- hen asema	6	66	439	1230	2671	2390	5061	39	658	
	в том числе:—siitä: поселки гор. типа—kaup. luont. asut.		—	1	—	—	278	500	529	1029	—	—
	полоса жел. дор.—rautatien varsi		—	29	18	815	1047	674	1721	13	603	
	сельские местн.—maaseutu		—	36	421	137	1124	1187	2311	26	55	
7	Кемский—Kemin	г. Кемь—Kemin kaupunki	6 ¹⁾	32	430	2749	4810	4737	9547	395	351	
	в том числе:—siitä: города—kaupungit		—	1	—	—	2303	3332	3277	6609	—	—
	полоса жел. дор.—rautatien varsi		—	24	—	302	397	244	641	—	217	
	сельские местн.—maaseutu		—	7	430	144	1081	1216	2297	395	134	
8	Сорокский—Sorokan	с. Сорока Sorokka	10	42	1424	3044	7139	7735	14874	1366	434	
	в том числе:—siitä: поселки город. типа—kaup. luont. asut.		—	2	—	—	2509	3514	3774	7288	—	—
	полоса жел. дор.—rautatien varsi		—	15	7	294	367	179	546	7	210	
	сельские местн.—maaseutu		—	25	1417	241	3258	3782	7040	1359	224	
9	Ругозерский—Rukajärven	с. Ругозеро Rukajärvi	5	44	474	75	1147	1349	2496	3	34	
10	Ребольский—Repolan	с. Реболы—Repola	4	37	341	54	1005	1143	2148*	1	18	
11	Сегозерский . Seesjärven	с. Паданы Paadene	6	61	978	793	3353	3204	6557*	39	230	
	в том числе:—siitä: поселки город. типа—kaup. luont. asut.		—	1	—	—	314	424	303	727	—	—
	полоса жел. дор.—rautatien varsi		—	8	—	108	131	53	184	—	92	
	сельские местн.—maaseutu		—	52	978	371	2798	2848	5646	39	138	

1) В том числе Кемский городской совет. — Mukaanluettuna Kemin kaupunkineuvosto.

Yhteensä piirittäin

В том числе: — Siitä

Venäläisiä			Карел — Karjalaisia					Финнов — Suomalaisia					Прочих — Muita				
В них населения Niissä asukkaita			Число хозяйств Talouksia		В них населения Niissä asukkaita			Число хозяйств Talouksia		В них населения Niissä asukkaita			Число хозяйств Talouksia		В них населения Niissä asukkaita		
Мужчин Miehiä	Женщин Naisia	Итого Yhteensä	Крестьянских Taloukkoik.	Не крестьянск. Muita	Мужчин Miehiä	Женщин Naisia	Итого Yhteensä	Крестьянских Taloukkoik.	Не крестьянск. Muita	Мужчин Miehiä	Женщин Naisia	Итого Yhteensä	Крестьянских Taloukkoik.	Не крестьянск. Muita	Мужчин Miehiä	Женщин Naisia	Итого Yhteensä
50	31	90	824	35	2197	2590	4787	7	21	42	42	84	1	—	1	—	1
107	85	192	1531	170	3618	4405	8023	39	188	315	254	569	2	16	22	18	40
97	54	151	412	43	962	1148	2110	—	3	3	2	5	—	6	6	3	9
66	45	111	830	68	1972	2299	4271	—	6	5	3	8	—	3	4	1	5
4451	3836	8287	133	38	647	723	1370	15	7	59	43	102	3	79	311	179	490
3511	3086	6597	—	—	239	304	543	—	—	31	15	46	—	—	192	110	302
559	474	1033	1	9	8	8	16	—	—	—	—	—	—	69	103	65	168
381	276	657	132	29	400	411	811	15	7	28	28	56	3	10	16	4	20
1344	1027	2371	379	110	1049	1204	2253	1	38	49	31	80	20	146	229	128	357
480	489	969	—	—	17	40	57	—	—	—	—	—	—	—	3	—	3
767	477	1244	4	52	66	67	133	—	19	24	13	37	1	141	190	117	307
97	61	158	375	58	966	1097	2063	1	19	25	18	43	19	5	36	11	47
4298	4253	8551	34	26	165	263	428	—	2	15	13	28	1	67	332	208	540
2993	2948	5941	—	—	89	170	259	—	—	13	10	23	—	—	237	149	386
288	169	457	—	20	23	20	43	—	2	2	3	5	—	63	84	52	136
1017	1136	2153	34	6	53	73	126	—	—	—	—	—	1	4	11	7	18
6688	7262	13950	58	26	248	385	633	—	—	—	2	2	—	75	203	86	289
3289	3496	6785	—	—	105	208	313	—	—	—	2	2	—	—	120	68	188
267	141	408	—	12	21	23	44	—	—	—	—	—	—	72	79	15	94
3132	3625	6757	58	14	122	154	276	—	—	—	—	—	—	3	4	3	7
50	31	81	468	24	1074	1302	2376	3	13	21	12	33	—	4	2	4	6
25	19	44	327	14	928	1076	2004	12	15	31	32	63	1	5	8	6	14
675	392	1067	937	147	2458	2718	5176	2	67	71	47	118	—	28	68	39	107
355	235	590	—	—	32	49	81	—	—	—	—	—	—	—	37	19	56
111	36	147	—	9	12	12	24	—	—	—	—	—	—	7	8	5	13
209	121	330	937	138	2414	2657	5071	2	67	71	47	118	—	21	23	15	38

№№ районов—Piirien №№	Район — Piiri	Центр района Piirin keskus	Число сельских советов Kyläneuvost. luku	Число населенных пунктов Kyläen ja asutusten luku	Всего — Kaikkiaan					Русских	
					Число хозяйств Talouksia		В них населения Niissä asukkaita			Число хозяйств Talouksia	
					Крестьянских Taloupoik.	Не крестьянск Muita	Мужчин Miehiä	Женщин Naisia	Итого Yhteensä	Крестьянских Taloupoik.	Не крестьянск. Muita
12	Сегежский—Segezhan	ст. Сегежа Segezhan asema	5	55	582	944	2653	2189	4842	573	830
	в том числе:—siitä										
	полоса жел. дор.—rautatien varsi		—	18	14	550	686	399	1085	14	480
	сельские местн.—maaseutu		—	37	568	394	1967	1790	3757	559	350
13	Повенецкий—Poventsan	с. Повенец Poventsan	5	63	515	852	2469	2616	5085	514	195
	в том числе:—siitä										
	поселки гор. типа—kaup. luont. asut		—	1	—	651	986	1125	2111	—	—
	сельские местн.—maaseutu		—	62	515	201	1483	1491	2974	514	195
14	Медвежегорский—Karhumäen	ст. Медвежья гора Karhumäen as.	5	66	877	1095	3564	3315	6879	262	222
	в том числе:—siitä										
	поселки гор. типа—kaup. luont. asut		—	1	—	833	1156	936	2092	—	—
	полоса жел. дор.—rautatien varsi		—	7	—	122	133	43	176	—	117
	сельские местн.—maaseutu		—	58	877	140	2275	2336	4611	262	105
15	Кондопожский—Kontupohjan	с. Кондопога Kontupohja	9	111	2076	1902	7900	7715	15615	1565	623
	в том числе:—siitä:										
	поселки гор. типа—kaup. luont. asut		—	1	—	1158	1573	1035	2608	—	—
	полоса жел. дор.—rautatien varsi		—	19	—	183	271	255	526	—	168
	сельские местн.—maaseutu		—	91	2076	561	6056	6425	12481	1565	455
16	Прионежский—Äänisenrannan	г. Петрозаводск Petroskoin kaup.	9	145	2496	857	6764	7423	14187*	2200	652
	в том числе:—siitä.										
	полоса жел. дор.—rautatien varsi		—	27	—	180	241	237	478*	—	147
	сельские местн.—maaseutu		—	118	2496	677	6523	7186	13709*	2200	505
17	Шелтозерский—Soutjärven	с. Шелтозерский погост—Soutjär- ven pogosta	5	52	1644	228	4094	4832	8926*	30	134
18	Петровский—Petrovskin	с. Спасская губа Munjärvenlahti	9	107	1754	257	4804	5295	10099*	148	99
19	Сямозерский—Säämäjärven	д. Эссоила Jessoila	8	169	1874	130	4812	5374	10186*	9	35
20	Святозерский—Pyhäjärven	с. Святозеро Pyhäjärvi	6	84	1343	118	3644	3924	7568	13	42
21	Видлицкий—Uiteleen	с. Видлицы Viteleen kylä	10	189	2239	306	5457	6258	11715	15	61
22	Олонецкий—Aunuksen	с. Олонец Aunus	13	266	3725	1206	9763	10806	20569	64	254
	в том числе:—siitä:										
	поселки гор. типа—kaup. luont. asut		—	1	—	474	833	933	1766	—	—
	сельские местн.—maaseutu		—	265	3725	732	8930	9873	18803	64	254

В том числе — Siitä

Venäläisiä			Карел—Karjalaisia						Финнов — Suomalaisia						Прочих — Muita					
В них населения Niissä asukkaita			Число хозяйств Talouksia		В них населения Niissä asukkaita			Число хозяйств Talouksia		В них населения Niissä asukkaita			Число хозяйств Talouksia		В них населения Niissä asukkaita					
Мужчин Miehiä	Женщин Naisia	Итого Yhteensä	Крестьянских Taloupr.	Не крестьянск. Muita	Мужчин Miehiä	Женщин Naisia	Итого Yhteensä	Крестьянских Taloupr.	Не крестьянск. Muita	Мужчин Miehiä	Женщин Naisia	Итого Yhteensä	Крестьянских Taloupr.	Не крестьянск. Muita	Мужчин Miehiä	Женщин Naisia	Итого Yhteensä			
2500	2112	4612	8	24	45	44	89	1	13	18	6	24	—	77	90	27	117			
606	354	960	—	19	17	19	36	—	4	7	3	10	—	47	56	23	79			
1894	1758	3652	8	5	28	25	53	1	9	11	3	14	—	30	34	4	38			
2414	2558	4972	1	—	37	45	82	—	—	4	4	8	—	6	14	9	23			
940	1070	2010	—	—	36	44	80	—	—	4	4	8	—	—	6	7	13			
1474	1488	2962	1	—	1	1	2	—	—	—	—	—	—	6	8	2	10			
1783	1421	3204	611	32	1672	1823	3495	4	2	11	10	21	—	6	98	61	159			
1038	844	1882	—	—	26	34	60	—	—	2	2	4	—	—	90	56	146			
126	37	163	—	2	2	3	5	—	1	1	1	2	—	2	4	2	6			
619	540	1159	611	30	1644	1786	3430	4	1	8	7	15	—	4	4	3	7			
6328	6065	12393	493	67	1327	1506	2833	13	18	100	84	184	5	36	145	60	205			
1363	912	2275	—	—	59	71	130	—	—	62	39	101	—	—	89	13	102			
254	241	495	—	3	3	1	4	—	1	1	—	1	—	11	13	13	26			
4711	4912	9623	493	64	1265	1434	2699	13	17	37	45	82	5	25	43	34	77			
5690	6348	12038	284	78	824	837	1661	8	78	134	137	271	4	44	64	65	129			
191	184	375	—	6	8	8	16	—	—	—	—	—	—	26	40	42	82			
5499	6164	11663	283	72	816	829	1645	8	78	134	137	271	4	18	24	23	47			
240	217	457	1614	84	3844	4607	8451	—	1	1	—	1	—	7	7	7	14			
489	516	1005	1597	138	4269	4722	8991	9	16	31	38	69	—	3	5	2	7			
61	80	141	1846	85	4668	5199	9867	18	7	55	64	119	1	1	2	—	2			
76	57	133	1324	65	3537	3844	7381	6	8	27	20	47	—	3	4	3	7			
97	107	204	2210	214	5303	6070	11373	13	25	49	66	115	1	6	8	15	23			
688	522	1210	3644	422	8932	10131	19063	14	44	98	102	200	3	12	45	51	96			
291	246	537	—	—	505	644	1149	—	—	17	21	38	—	—	20	22	42			
397	276	673	3644	422	8427	9487	17914	14	44	81	81	162	3	12	25	29	54			

№№ районов—Piirien №№	Район — Piiri	Центр района Piirin keskus	Число сельских советов Kyläneuvost, luku	Число населенных пунктов Kylien ja asutusten luku	Всего — Kaikkiaan					Русских	
					Число хозяйств Talouksia		В них населения Niissä asukkaita			Число хозяйств Talouksia	
					Крестьянских Taloukkoik.	Не крестьянск. Muita	Мужчин Miehiä	Женщин Naisia	Итого Yhteensä	Крестьянских Taloukkoik.	Не крестьянск. Muita
23	Шунгский—Sungun	с. Шунгский пог. Sungskij pogost	7	298	2661	236	6819	7957	14776*	2660	227
24	Великогубский—Velikogubskin.	Великогубский погост—Velikogubskij pogost	8	181	2255	256	6113	6686	12799*	2246	248
25	Шальский—Shalan	д. Семеновская Semenovskaja	7	142	2181	868	5833	6149	11982*	2181	797
26	Пудожский—Puudosin	с. Пудож Puudosi	11	163	2555	901	6938	7573	14511	2554	254
	в том числе:—siitä: поселки гор. типа—kaup. luont. asut. сельские местн.—maaseutu .		—	1	—	640	998	1196	2194	—	—
	г. Петрозаводск—Petroskoi . .		—	162	2555	261	5940	6377	12317	2554	254
	Итого по АКССР Yhteensä koko KASNT-ssa .		1)	1	—	7719	13341	13764	27105	—	—
	Города—Kaupungit		193	2852	36860	29964	130094	138222	268316	17077	7152
	Поселки—Kauppalat		2	2	—	10022	16673	17041	33714	—	—
	Полоса жел. дор.—Rautatien varsi		—	12	—	9559	13957	13346	27303	—	—
	Сельские местн.—Maaseutu .		—	178	40	3013	3943	2631	6574 *	34	2415
			191	2660	36820	7370	95521	105204	200725*	17043	4737

1) В том числе 2 городских совета. — Mukanluettuna kaksi kaupunkineuvostoa.

В том числе — Siitä

Venäläisiä			Карел — Karjalaisia					Финнов — Suomalaisia					Прочих — Muita				
В них населения Niissä asukkaita			Число хозяйств Talouksia		В них населения Niissä asukkaita			Число хозяйств Talouksia		В них населения Niissä asukkaita			Число хозяйств Talouksia		В них населения Niissä asukkaita		
Мужчин Miehiä	Женщин Naisia	Итого Yhteensä	Крестьянских Talouk.	Не крестьянск. Muita	Мужчин Miehiä	Женщин Naisia	Итого Yhteensä	Крестьянских Talouk.	Не крестьянск. Muita	Мужчин Miehiä	Женщин Naisia	Итого Yhteensä	Крестьянских Talouk.	Не крестьянск. Muita	Мужчин Miehiä	Женщин Naisia	Итого Yhteensä
6801	7944	14745	1	3	3	1	4	—	1	2	—	2	—	5	13	12	25
6030	6621	12651	2	1	2	3	5	5	3	10	9	19	2	1	9	9	18
5748	6105	11853	—	42	41	7	48	—	19	27	24	51	—	9	14	10	24
6917	7562	14479	—	—	—	—	—	—	—	3	—	3	1	6	17	10	27
989	1192	2181	—	—	—	—	—	—	—	3	—	3	—	—	6	4	10
5928	6370	12298	—	—	—	—	—	—	—	—	—	—	1	6	11	6	17
11136	11976	23112	—	—	1232	961	2193	—	—	336	332	668	—	—	637	495	1132
74858	77246	152104	19568	1956	51054	57913	108967	170	595	1517	1377	2894	45	651	2358	1508	3866
14129	14924	29053	—	—	1321	1131	2452	—	—	349	342	691	—	—	874	644	1518
12256	11570	23826	—	—	1019	1394	2413	—	—	119	83	202	—	—	563	299	862
3169	2113	5282	5	132	160	161	321	—	27	35	20	55	1	438	577	334	911
45304	48639	93943	19563	1824	48554	55227	103781	170	568	1014	932	1946	44	213	344	231	575

No.	Name		Address		Occupation		Date	
	First	Last	Street	City	Profession	Industry	Year	Month
1	John	Smith	123 Main St	New York	Teacher	Public School	1950	10
2	Mary	Johnson	456 Elm St	Chicago	Nurse	Hospital	1951	11
3	Robert	Williams	789 Oak St	Los Angeles	Engineer	Construction	1952	12
4	Elizabeth	Brown	101 Pine St	San Francisco	Writer	Publishing	1953	1
5	James	Davis	202 Cedar St	Philadelphia	Farmer	Agriculture	1954	2
6	Patricia	Garcia	303 Birch St	San Antonio	Artist	Visual Arts	1955	3
7	Michael	Miller	404 Maple St	Portland	Scientist	Research	1956	4
8	Linda	Wilson	505 Spruce St	Seattle	Musician	Entertainment	1957	5
9	Christopher	Moore	606 Willow St	Denver	Businessman	Finance	1958	6
10	Amanda	Taylor	707 Ash St	San Diego	Journalist	Media	1959	7
11	David	Anderson	808 Hickory St	Phoenix	Lawyer	Legal	1960	8
12	Jessica	Thomas	909 Sycamore St	San Jose	Designer	Technology	1961	9
13	Matthew	White	1010 Walnut St	San Jose	Software Engineer	Technology	1962	10
14	Stephanie	Harris	1111 Chestnut St	San Jose	Software Engineer	Technology	1963	11
15	Andrew	Clark	1212 Walnut St	San Jose	Software Engineer	Technology	1964	12
16	Nicole	King	1313 Walnut St	San Jose	Software Engineer	Technology	1965	1
17	Jonathan	Green	1414 Walnut St	San Jose	Software Engineer	Technology	1966	2
18	Sarah	Baker	1515 Walnut St	San Jose	Software Engineer	Technology	1967	3
19	Kevin	Nelson	1616 Walnut St	San Jose	Software Engineer	Technology	1968	4
20	Michelle	Phillips	1717 Walnut St	San Jose	Software Engineer	Technology	1969	5
21	Brandon	Campbell	1818 Walnut St	San Jose	Software Engineer	Technology	1970	6
22	Emily	Roberts	1919 Walnut St	San Jose	Software Engineer	Technology	1971	7
23	Justin	Walker	2020 Walnut St	San Jose	Software Engineer	Technology	1972	8
24	Olivia	Young	2121 Walnut St	San Jose	Software Engineer	Technology	1973	9
25	Isaac	Allen	2222 Walnut St	San Jose	Software Engineer	Technology	1974	10
26	Madison	Scott	2323 Walnut St	San Jose	Software Engineer	Technology	1975	11
27	Lucas	Lee	2424 Walnut St	San Jose	Software Engineer	Technology	1976	12
28	Chloe	Walker	2525 Walnut St	San Jose	Software Engineer	Technology	1977	1
29	Benjamin	Young	2626 Walnut St	San Jose	Software Engineer	Technology	1978	2
30	Abigail	Allen	2727 Walnut St	San Jose	Software Engineer	Technology	1979	3
31	Ethan	Scott	2828 Walnut St	San Jose	Software Engineer	Technology	1980	4
32	Sophia	Lee	2929 Walnut St	San Jose	Software Engineer	Technology	1981	5
33	Alexander	Walker	3030 Walnut St	San Jose	Software Engineer	Technology	1982	6
34	Isabella	Young	3131 Walnut St	San Jose	Software Engineer	Technology	1983	7
35	William	Allen	3232 Walnut St	San Jose	Software Engineer	Technology	1984	8
36	Mia	Scott	3333 Walnut St	San Jose	Software Engineer	Technology	1985	9
37	Joseph	Lee	3434 Walnut St	San Jose	Software Engineer	Technology	1986	10
38	Charlotte	Walker	3535 Walnut St	San Jose	Software Engineer	Technology	1987	11
39	Samuel	Young	3636 Walnut St	San Jose	Software Engineer	Technology	1988	12
40	Avery	Allen	3737 Walnut St	San Jose	Software Engineer	Technology	1989	1
41	Grayson	Scott	3838 Walnut St	San Jose	Software Engineer	Technology	1990	2
42	Madelyn	Lee	3939 Walnut St	San Jose	Software Engineer	Technology	1991	3
43	Logan	Walker	4040 Walnut St	San Jose	Software Engineer	Technology	1992	4
44	Skylar	Young	4141 Walnut St	San Jose	Software Engineer	Technology	1993	5
45	Wyatt	Allen	4242 Walnut St	San Jose	Software Engineer	Technology	1994	6
46	Brooklyn	Scott	4343 Walnut St	San Jose	Software Engineer	Technology	1995	7
47	Easton	Lee	4444 Walnut St	San Jose	Software Engineer	Technology	1996	8
48	Alaina	Walker	4545 Walnut St	San Jose	Software Engineer	Technology	1997	9
49	Julian	Young	4646 Walnut St	San Jose	Software Engineer	Technology	1998	10
50	Kennedy	Allen	4747 Walnut St	San Jose	Software Engineer	Technology	1999	11
51	Maxwell	Scott	4848 Walnut St	San Jose	Software Engineer	Technology	2000	12
52	Adeline	Lee	4949 Walnut St	San Jose	Software Engineer	Technology	2001	1
53	Harvey	Walker	5050 Walnut St	San Jose	Software Engineer	Technology	2002	2
54	Josephine	Young	5151 Walnut St	San Jose	Software Engineer	Technology	2003	3
55	Isiah	Allen	5252 Walnut St	San Jose	Software Engineer	Technology	2004	4
56	Chloe	Scott	5353 Walnut St	San Jose	Software Engineer	Technology	2005	5
57	Grayson	Lee	5454 Walnut St	San Jose	Software Engineer	Technology	2006	6
58	Madelyn	Walker	5555 Walnut St	San Jose	Software Engineer	Technology	2007	7
59	Logan	Young	5656 Walnut St	San Jose	Software Engineer	Technology	2008	8
60	Skylar	Allen	5757 Walnut St	San Jose	Software Engineer	Technology	2009	9
61	Wyatt	Scott	5858 Walnut St	San Jose	Software Engineer	Technology	2010	10
62	Brooklyn	Lee	5959 Walnut St	San Jose	Software Engineer	Technology	2011	11
63	Easton	Walker	6060 Walnut St	San Jose	Software Engineer	Technology	2012	12
64	Skylar	Young	6161 Walnut St	San Jose	Software Engineer	Technology	2013	1
65	Wyatt	Allen	6262 Walnut St	San Jose	Software Engineer	Technology	2014	2
66	Brooklyn	Scott	6363 Walnut St	San Jose	Software Engineer	Technology	2015	3
67	Easton	Lee	6464 Walnut St	San Jose	Software Engineer	Technology	2016	4
68	Skylar	Walker	6565 Walnut St	San Jose	Software Engineer	Technology	2017	5
69	Wyatt	Young	6666 Walnut St	San Jose	Software Engineer	Technology	2018	6
70	Brooklyn	Allen	6767 Walnut St	San Jose	Software Engineer	Technology	2019	7
71	Easton	Scott	6868 Walnut St	San Jose	Software Engineer	Technology	2020	8
72	Skylar	Lee	6969 Walnut St	San Jose	Software Engineer	Technology	2021	9
73	Wyatt	Walker	7070 Walnut St	San Jose	Software Engineer	Technology	2022	10
74	Brooklyn	Young	7171 Walnut St	San Jose	Software Engineer	Technology	2023	11
75	Easton	Allen	7272 Walnut St	San Jose	Software Engineer	Technology	2024	12

Алфавитный указатель населенных мест— Asuttujen paikkojen aakkosellinen nimiluettelo.

I. На русском языке—Venäjän kielellä

А.

Абрамова 2410.
Аброй 1613.
Авдеева 2598.
Авдеевская 2598.
Аверкиева 1804.
Авни порог 318.
Агий, Аги 1614.
Аг'ю 1709.
Айкайс-ниemi 38.
Айма-губа 691.
Аймина гора 691.
Ажебнаволоок 2173, 2176.
Акетти 1805.
Акиман-ийван 1463.
Акимова 1488.
Аккала 63.
Аконлахти 227, 228, 229, 230, 231, 226.
Аксенькова 2098.
Аксинская 2674.
Алавойне 1874, 1875, 1876, 1877, 1878, 1880, 1881, 1882, 1883, 1884, 1885, 1886, 1887, 1888, 1889, 1890, 1891, 1893, 1894, 1895, 1896, 1898, 1899, 1900, 1901, 1903, 1904, 1897, 1892, 1902.
Ала-вуара 328.
Ала-Лапукка 148.
Аланго 1763.
Алапия 114.
Ала-Салма 1527.
Алексала 1874.
Алексалицы 1874.
Александровская 2824.
Александро-Кичаковская 2646.
Алексеевская 2311, 2587, 2647.
Аллека 1478.
Алляс-сельга 1668.
Алозеро 338, 209, 210, 211, 212.

Алуферов-наволоок 951.
Альковская 1177.
Альфимово 2337.
Амбарный 525, 526.
Ананьинская 2588.
Анген-лахта 1460.
Андреевка 2216.
Андреев-наволоок 1044.
Андреевский след 2811.
Андриановцы 2234.
Андропова гора 638.
Андрусовская пустынь 1870.
Андрусов 1870.
Аникино 2408.
Анисимовщина 2113.
Анишовская 2264.
Анкила 1917.
Аннин-наволоок 1953.
Аннюла 1731.
Антропов-наволоок 629.
Антула 1875.
Антушевская 1066.
Ануфриевская 2722.
Ануфриево 1615.
Анхимовская 1115.
Аншанаволоок 74.
Аркинсельга 1424.
Аркойла 1385.
Артейнмяги 1802.
Артемьева гора 1802.
Артово 2376.
Артула 2027.
Архипан-ниemi 263.
Архип-наволоок 879.
Арькой 1558.
Асиппала 1785.
Афанасьевская 2777.
Афанасьева сельга 1563.
Афанасьева гора 1592.
Афанасьево озеро 1830.
Афонино 349, 2350.
Ахвен-ламба 1386.

Ахвен-лакши 35.
Ахвен-ярви 262.
Ахонваара 72.
Ахойнен 302.
Ахпойла 1425, 1479.
Ахпойлишки 1426.
Ахпойсельга 1563.
Ахпоносова гора 1755.
Ая-губа 96.

Б.

Бабыя губа 625, 228, 227, 229, 230, 231.
Бабино 2327.
Бабинцы 2327.
Баев-наволоок 2071.
Баенная гора 670.
База Кареллеса 464.
Балагурово 1932.
Балдина-гора 2608.
Бальбина, 2627.
Бальбинская 2627.
Бараний берег 1105.
Баранова-гора 709.
Бардово 972.
Барковец 2235.
Барковицы 2366.
Барти 1387.
Барыш-наволоок 626.
Басина 2099.
Басинская 2236.
Батова 2186.
Бахтина 2648.
Бачурино 2488.
Башнино 2381.
Бегетовская 2628.
Белая гора 945.
Белоглазовская 2614.
Белое озеро 1489.
Белое море 440.
Белохино 2237.
Белохинское 2237.

- Белый ручей 337.
 Беяева гора 2342, 2563.
 Берег 724, 2187.
 Бережная 2002, 2449.
 Бережное 2187.
 Бережное Шелтозеро 1221, 1222, 1223, 1224, 1225, 1226, 1227, 1228.
 Бережская 2068, 2206.
 Березова гора 1820.
 Березовая сельга 1803, 2471.
 Березовка 834.
 Березово 399.
 Березовое 1281.
 Березовые мосты 1106.
 Березовый 1318.
 Березовый наволоок 1593.
 Березовый порог 1307.
 Берлуга 732.
 Бесовец 1063.
 Бесово 2409.
 Бесов нос 2649.
 Бесоновская 2649.
 Биричево 1079.
 Бирючево 1079.
 Бишево 2489.
 Блескино 852.
 Ближний угол 2312.
 Близ дер. Важинская пристань 1609.
 Близ дер. Ерошкина сельга 1153.
 Близ дер. Курсельга 1155.
 Блиновщина 2188.
 Боброва гора 671.
 Богомолловская 2313.
 Богоявленская горка 733.
 Болото 1209.
 Большаккала 1876.
 Большаково 1876.
 Большая 2558.
 Большая деревня 1233.
 " Коккойла 1566.
 " Нива 2338.
 " Ногекса 634.
 " Пога 2716.
 " руга 1379.
 " сельга 891.
 " Тикша 645.
 Большие Иммалицы 1933.
 " Горы 1732, 1734, 1735, 1736.
 Большие Нанулицы 1954.
 " сельги 1865.
 Большой Лисий берег 1757.
 Большое Вороново 991.
 Большое Гангозеро 1029.
 " Заречье 1-е 2314.
 " Леликозеро 2370.
 " озеро 627.
 " Путилово 1988.
 " Янчезеро 824.
 Большойла 1490.
 Большой Березовый наволоок 1657.
 " двор 2162.
 " Куганаволок 2717.
 " наволоок 680.
 " остров 902.
 Борис-варака 369.
 Борисово 1427.
 Борки 1178.
 Бор-наволоок близ с. Соломенного 1118.
 Бор-Пуданцев 2189.
 Бороварака 415.
 Боровая избушка 320.
 Боровская 17.
 Бородин-наволоок 1576.
 Бостилова 2718.
 Ботвинская 2217.
 Ботвинщина 2217.
 Бочилово 2629.
 Бочилловская 2629.
 Бочкино-на 880.
 Бочурино 2488.
 Боярская 513, 521.
 Боярский — конец 2058.
 Боярщина 1918, 2114, 2472.
 Бревново 2825.
 Бревновская 2825.
 Броды 860.
 Брусно 1210.
 Брюхово 923.
 Брялли-варака 350.
 Буйносово 2072.
 Букальниково 2517.
 Букольниково 2517.
 Булдырская 530.
 Буля 1388.
 Бураково 2357.
 Бураковская 2589.
 Бутенева 2270.
 Быково 2377.
 Быковская 2719.
 Бык-наволоок 618.
 Бяжоева-гора 1756.
- В.**
- Ваара 84, 217, 274.
 Вааракюля 61.
 Ваарала 97.
 Вавдиполе 2720.
 Вавулина 2829.
 Вага-ярви 1616.
 Вагвозеро 1594.
 Важен-вара 149.
 Важинская пристань 1605.
 Вайду 1282.
 Вайкойла 1947.
 Валазма—бывш. завод 1265.
 Валазрека 58, 59.
 Валас'еки 58.
 Валассила 1662.
 Валас-озеро 481.
 Валлитту 1491.
 Валойла 1913.
 Вама 2721, 2722.
 Вангозеро 531.
 Ваниково 1242.
 Ваньгимова сельга 1201.
 Варацкое 482.
 Варилица 2028.
 Варисельга 2450.
 Варишпелда 2697.
 Варлоев лес 1805, 1806, 1808, 1804, 1809, 1810, 1811, 1807.
 Варлойла 1806.
 Варнежгуба 2069.
 Вартиоламби 16.
 Васильев 351.
 Васильевская 1202, 2015.
 Васонваара 149.
 Васюки 1319.
 Васюковская 2751.
 Ватала 275.
 Ваташалми 619, 620.
 Ват-наволоок 1014.
 Ватчела 1283.
 Ватчелицы 1934.
 Вачалова 2711.
 Ваччойла 1391.
 Вашаково, Вашакке 1606.
 Вашкала 1710.
 Ваюолакши 96.
 Вегорукса 2420, 2421, 2422.
 Вегорукский погост 2419.
 Ведехино 2369.
 Ведешкино 1080.
 Ведлозеро 1701.
 Везой-сельга 1389.
 Веккойла 1776.
 Великая нива 2397.
 Великая сельга 2451.
 Великая губа 749.
 Великий ручей 2547.
 Великогубский погост 2423.

- Великодворская 2650, 2675.
 Великоостров 2723.
 Венахо 218.
 Венги 662.
 Венги-гора 710.
 Вендеры 1284.
 Венярви 160, 161, 162, 163, 164, 165, 166, 167, 168, 169, 170.
 Венихозеро 866.
 Веннас'ярви 406.
 Венозеро 406.
 Верес-ручей 421.
 Вермас-озеро 334.
 Вермас-ярви 334.
 Вермона 444.
 Вертилово 2518.
 Вер-наволоок 2073.
 Верхнее Деревянное 1150.
 " Кумозеро 544.
 " Мягрозеро 2070.
 " Нелгомозеро 1290.
 " озеро 422.
 Верхние Зады 997, 998.
 " Пиндуши 933.
 Верхний Бесовец 1064.
 " Конец 1732, 1786, 2029.
 " Падун 2738.
 " Шелтопорог 849.
 Верховье 861, 924, 1181, 1221, 1273, 1955, 1956, 1957, 1958, 1959, 1960, 1961, 1962, 1963, 1964, 1965, 1966, 1967, 1968, 1969, 1970, 1971, 1972, 2424, 2425, 2559.
 Верховский погост 1955.
 Верхняя Видлица 1763, 1764, 1765,
 " Гора 1273.
 " Еройла 1935.
 " Илем-сельга 1015.
 " Келлогора 641.
 " Ладва 1914.
 " Ламба 1339.
 " Седокса 1948.
 " Туба 2564.
 " Уже-сельга 1138.
 Верх-Шунга 2071, 2072, 2073, 2074, 2075, 2076, 2077, 2078,
 Веттозеро 1538.
 Вехку-сельга 1390, 1821.
 Вехручей 1210, 1211, 1212, 1213, 1214, 1215, 1216, 1217, 1218.
 Вехтозеро 1831.
 Вешкелицы 1392, 1393, 1394, 1395, 1391.
 Вешняковская 2238.
 Виги-наволоок 925.
 Вигово 2426.
 Видан-ламба 1340.
 Видана 1066, 1067, 1068, 1069, 1070.
 Виданский погост 1067.
 Вида-ранда 692.
 Видлица 1757, 1758, 1759, 1760, 1761, 1762.
 Видлицкий завод 1758.
 Видлозеро 1-е 853.
 Видлозеро 2-е 854.
 Видьянаго 1462.
 Виикате-ярви 366.
 Викша-река 952.
 Викшезеро 953, 954.
 Викшицы 1320.
 Виллалы 1832.
 Виллейтула 1919.
 Винокурово 1871.
 Вирда, Вирды 672.
 Вирнаволоок 400.
 Вирозеро 2739.
 Вирта 171, 199.
 Вирьма 602.
 Витчавара 1257.
 Витчакюля 515.
 Витчалахти 161.
 Витчаниеми 162.
 Витчаярви 163.
 Витчезеро 711.
 Виченье 515.
 Вицына 2339.
 Владимирская 989.
 Власково 1320.
 Власьева-сельга 1700.
 Воара 51, 217, 274.
 Воашшилан-пия 115.
 Водла 2740.
 Водлинская дистанция Госпаро-ходства 2741.
 Водосалма 619, 620.
 Воев-наволоок 2519.
 Вожмасальма 85.
 Вожмогора 808.
 Вожмозеро 809.
 Вожмосалма 810.
 Войвас-ламба 1595.
 Войнаволоок 2519.
 Войнеме 346.
 Войницы 97, 98, 99, 100, 101.
 Вокинсальма 246, 247, 248, 249.
 Вокнаволоок 177, 178, 181, 182, 183, 184, 185, 186, 187, 188, 189, 190, 180, 179.
 Вокшозеро 325.
 Волен-варака 328.
 Волкостров 2473, 2474, 2475, 2476, 2477, 2478, 2479.
 Волозеро 828, 855.
 Вонгилицы 1956.
 Вонгимала 1956.
 Вонгозеро 250.
 Вонжинская 1081.
 Вонкаярви 250.
 Воньги-озеро, Воньги 361.
 Воренжи 792.
 Воробьева 2599.
 Воробьи 2480.
 Воробьево 2115.
 Воробьевская 2599.
 Ворна 232.
 Ворнааннаволоок 232.
 Ворнанниеми 232.
 Вороний остров 2452.
 Воронино 2239.
 Воронинское 2239.
 Воронова-сельга 1596.
 Воронская 514.
 Воронской остров 2452.
 Воронцовская 2190.
 Восточные Гарницы 2520.
 Восточное Кончезеро, дер Вос-точная 1346.
 Вотулма 362.
 Вотчейла 1832.
 Вохта 1492.
 Вохтозеро 1285, 1659.
 Вочаж 317.
 Вуокиншальми 246.
 Вуоккиниеми 177.
 В Тарасовой губе Онежского озера 936.
 Выгозеро 802.
 Выгостров 582, 2724, 583.
 Выгостровская 582.
 Выморская 1082.
 Высокая Нива 2453.
 Выше Гамалы 2030.
 Вычетайбола 515.
 Вялиахо 140.
 Вянишь-поле 2420.
 Вястила 264.
 Вячерга 1069.

Г.

- Габанова роща 2055.
 Габаново 1564.
 Габнаволоок 803, 2454.
 Габнево 2548.

Габозеро 1539, 2842.
Габсельга 830.
Габуко 1212.
Габу-сельга 1737.
Габшема 1203.
Гаврилова 1766.
Гавриловская 2191.
Гаврилово 843.
Гагарка 2630.
Гагарская 532.
Гажелицы 1973.
Гажелы 1973.
Гакугса 2676, 2677, 2678, 2679,
2680, 2681.
Галлезеро 1341.
Галлей 1617.
Галват-сельга 1597.
Гамала 2031.
Гамова гора 1219.
Гамойла 1957.
Гамор-гора 2056.
Гангиварака 385.
Гангозеро 1029, 1030.
Ганьжаково 2386.
Ганьковская 2240, 2315.
Гаостров 1038.
Гап-Наволоок за кирпичным зав.
1119.
Гарбала 1920.
Гарбалова-сельга 1493.
Гаройла 1618.
Гарушка 2241.
Гаршина гора 2573.
Гафостров 673.
Гебовара 890.
Гейтойла 1958.
Герасимовская 2192.
Геренево 2484.
Геркилицы 1959.
Герницкий остров 2525.
Геррова сторона 630.
Герпяла 1877.
Гетчула 1509.
Гивес наволоок 2482.
Гижезеро 1702, 1703, 1704.
Гижино 2016.
Гижозеро 1686.
Гийли-сельга 907.
Гилкожа 1619.
Гимолы 1258.
Гинчар-вары 1266.
Гиттоила 1936.
Гладкая гора 955.
Гладкинская 2789.
Гладкий бор 2079.

Гладышево 2116.
Глазовская 2316.
Глебово 2481.
Глимойла 1428.
Глиненная губа 423.
Глубокое 2843, 2844.
Глубокое озеро 1286.
Глухая 2119.
Гоголева 2163.
Гойламба 1822.
Голиково 2522.
Голодная варака 386.
Гальяницы 2690.
Голья-гора 2689, 2691.
Гольшева-Новинка 999.
Гомала 1878.
Гомсельга 1342.
Гонганалица 1516.
Гонги-ламба 1303.
Гонги-наволоок 700.
Гонгинская 1494.
Гоппоева гора 1807.
Гора 956, 1278, 1833, 2003.
Гора Амозова 2651.
Гора-Сумозеро 2762.
Гора-Яковлева 2652.
Горбова-гора 2032.
Горевцы 2242.
Горен-ниеме 734.
Горина 2523.
Горка 1031.
Горлово 2118.
Горнее Шелтозеро 1240, 1241.
Горская 2080, 2549.
Горский 1735.
Горьюн-ламба 1429.
Гор — что у мельниц 2117.
Горюшнина усадьба 2125.
Гость-наволоок 2698.
Гот-наволоок 1321.
Гошкила 1834, 1879.
Грибановская 2243.
Григорьев-наволоок 674.
Гридевщина 2074.
Гридино 545.
Гришовская 2244.
Громовское 2620.
Грязная-сельга 2367.
Гузезеро 1204.
Гумар-Наволоок 2699.
Гурбало 2032.
Гуркойла 1552.
Гурсельга 1332.
Гурьевская 2763.
Гут сельга 1517.

Гушкала 1851.
Гюбия 1360.
Гюмела 1559.
Гюрсула 1656.
Гяккейло 1974.
Гяккелицы 1974.
Гярмина гора 1767.

Д.

Давыдова 2653.
Давыдовская 2653.
Дальний Угол 2317.
Даний, Даней-сельга 1620.
Даниловская, Даниловский пункт
837.
Данилово 836.
Данша-варака 370.
Дворец 1343.
Дек-Наволоок 1322.
Декку 1396.
Демеховская 2318.
Демидовская 2378.
Демидова 2812.
Демидово 2379.
Демозенвуара 408.
Деревня 351.
Деревянка 1160.
Деревянное 1150, 1151.
Деригузова 2120.
Детдом имени тов. Гюллинга
1148.
Диаковщина 2172.
Диановы-горы 2081.
Димшина гора 1229.
Докучаевская 1222.
Долгая-Нива 2245.
Домантижо 2743.
Домантовская 2743.
Домашко 2743.
Домашняя-варака 339.
Дондейла 1777.
Донской 1621.
Дорохово 2074.
Дорошинская 2826.
Доценикова 841.
Дранищина 2173.
Дриска 2384.
Дровницы 2246.
Другая река 1242, 1243, 1244,
1245.
Другая руга 1380.
Другое Кескозеро 1600.
Дружининская 2206.
Дубнево 2121.
Дубовская 2818.

Дуброва 761.
Дудниково 2485.
Дунаевская 2631.
Дуплиха 2782.
Дьячкова-гора 1759.
Дягель-Наволок 2632.

Е.

Евгора 744.
Евен-су 1622.
Евес-наволок 2482.
Евжозеро 655.
Евхоя 1304.
Еглово 2483.
Егозеро 867.
Ежгуба 2524.
Екимова-Гора 2082.
Екимово 2122.
Елетозеро 28, 32, 31, 30, 29.
Елетьярви 28.
Елисеев 354.
Елки 80.
Елкула 1505.
Елманга 533.
Елова-гора 701.
Еловая гора 639.
Еловец 2193.
Елотозеро 838.
Ельккалан-пия 292.
Елькина 2764.
Емельяновская 633, 1116.
Емельянова сельга 1835.
Емичевская 2247.
Ендогуба 607.
Енина гора 2123.
Ергачева 2124.
Ергачевская 2590.
Еремеев посад 1223.
Ереминская 1083.
Еремеевская—конец 2744.
Еренево 2484.
Еркюева Новинка 1000.
Ерковщина 2083.
Ермаковская 2248.
Ермолаева 1305.
Ерницкий остров 2525.
Еройнсельга 1430.
Еройлу 1691.
Ерошкина-Сельга 1152.
Ерш-наволок 1541.
Ершовская 979, 2824.
Ессина 2084.
Есино 2435.
Ефимова сельга 1495.
Ефки 1495.

Ефремоваара 234.
Ехримянваара 233.

Ж.

Жарких 2340.
Жарниково 2486.
Железная гора 1738.
Жемчужная 452.
Жеребчевская 2765.
Житницкая 2319.
Житноручей 1246.
Журавицы 2766.
Журавлева-гора 1823.

З.

Заболотный след 2752.
Заболото 1323.
Заболотье 2351.
Завода 1265.
Заводский-конец 1555.
Завьялова 2125.
Загорье 2194, 2121, 2218, 2341,
2342, 2691, 2249.
Загубье 2600, 2243, 903.
Загубская 2574, 2600.
Задне-Никифорская пустынь
1836.
Задняя 2455.
Зажогинская 2250.
Заламбино 364.
Залесье 2343, 1234, 1233.
Заломаева гора 2846.
Занкелицы 1518.
Заозерье 2821, 1126, 2820, 1125,
1123, 2819, 1120, 1122, 1121,
1124, 1127.
Заостровье 1937.
Западные Гарницы 2521.
Западная 1347.
Запольки 1006.
Запудас 582.
Заречье 2560, 2767, 2768, 2831.
Зародницы 2456.
Зарубежский след 2813.
Засележье 2251.
Захарьевская 2778.
Зашеек 431, 2, 11, 12, 13, 14.
Зашейка 2, 11.
Заяц-сальми 675.
Заячья-сельга 1705.
Звяговщина 2126.
Зеленая дорога близ с. Соломен-
ного 1128.
Зехнова губа 2127.
Зехова 2633.

Зеховская 2633.
Зивчала 1880.
Зимник 1107, 1344.
Зиникова 1243.
Зимняя-варака 371.
Зиновьева 2526.
Златыня 2252.
Знаменская 2654.
Зубаково 1975.
Зубова 804, 2487.
Зубово 2487.
Зубботала 1881.

И.

Ивай-сельга 1703.
Иванисто 1461.
Иванов-наволок 676.
Ивановский 1084.
Иван-наволок 2033.
Ивантиевская 2320.
Ивки 1812.
Ивкила 1636.
Ивкожи 1623.
Ивои-ламби 1397.
Ивонниemi 248.
Игатчала 1882.
Игумновская 2321.
Иейн-сельга 1703.
Ижгора 2591, 2655.
Икнатанваара 130.
Илекское устье 2701.
Илем-сельга 1016, 1015.
Илемская сельга 1016.
Ильвесваара 141.
Ильина-гора 818, 1824, 738.
Ильинский 1872.
Ильинский лес-завод 1873.
Ильинская горка 1883.
Ильинский-погост 1884, 2700.
Ильинское 1883, 1874, 1875, 1876,
1877, 1878, 1879, 1880, 1881,
1882, 1884, 1885, 1886, 1887,
1888, 1889, 1890, 1891, 1893,
1900, 1901, 1903, 1904, 1902,
1892, 1894, 1895, 1896, 1897,
1898, 1899.
Иломанча 1182.
Илляла 1669.
Иматозеро 1462, 1463.
Имат-озеро 1464.
Инжу-наволок 1398.
Ионина-гора 2207.
Иохиниemi 172.
Иохколя 137.
Ипатти 395.

Ипполитово 1598.
Иронниemi 300.
Исаева-сельга 1345.
Исаевка 2004.
Иссакала 625.
Иссаккала 116.
Исаккала 1624.
Исаковская 862, 2822.
Иссельга 856.
Истомина 2436, 2438.
Истомино-Прярково 2437.
Истомино 2179.
Истоминская 2769.
Иссойла 1938.
Иуталанпуоли 117.
Ишанино 1213.

К.

Каамотти 92.
Каблуково 2085.
Кавайно 1719, 1720.
Кават-ярви 1625.
Кавгозеро 1721, 1722, 1723, 1726,
1725, 1724.
Кавгора 980.
Кадайка 1976.
Кажма 2086.
Кажнаволок 1977, 1323.
Кайбасово 1-е 811.
Кайбасово 2-е 812.
Кайдо-ламба 1361
Каккарово 1247.
Каклалакши-лахти 134.
Калакунда 2702.
Кала-ярви-Ниemi 1626.
Кала-ярви-Реской 1627.
Кала-якой 1493.
Калгалакша 547, 548.
Каливаозеро 363.
Калийостров 793.
Калинкина Горка 1179.
Калин остров 1241.
Калин-пуст 1324.
Калин-вуара 387.
Калитино 2195.
Каличий остров 730.
Каллешка 1230.
Каллива лахта 656.
Калливарака 387.
Калливиониemi 226.
Каллиолампи 178.
Каллиолахти-лакши 164.
Каллиоярви 89.
Калозеро 2380, 2381, 2382.
Калтоногорская 2634.

Калья гора 2656.
Камаламба 1399.
Камариваара-воара 252, 251.
Каменный берег 1519.
Каменный ручей 1862.
Каменозеро-Каменное озеро 139,
140, 141, 142, 143, 144, 145,
146.
Камень 1073.
Камень-наволок 1431.
Каминская 2253.
Канабра 1739.
Канайла 1778.
Канана 1570.
Каначу 1722.
Кананайни 24, 25.
Канашкина 1183.
Кангас-лахта 1432
Кангасово 2034.
Кангашвуара 415.
Кангашнаволок 343.
Кангозеро 1362.
Кандалакша 424.
Кандонаволок 75.
Канейла 1960.
Канзанаволок 2703.
Канозеро 1837.
Канзой-ярви 1837.
Канкайзи 17.
Канкайнен 17.
Каничева-сельга 1306.
Каннила 1660.
Каноброзеро 926.
Канцево 1043.
Канче-посад 1043.
Канчин сельга 1363.
Каппа 1768.
Каппой 1687.
Капуставаара 677.
Капшойла 1939, 1688.
Каракулинская 2767.
Каранго-варака 344.
Кара 1180, 1607.
Карасозеро 2368, 2375, 2369.
Караулова 2128.
Карбасово 2360.
Карвин-ярви 520.
Каргачево 2344.
Каргозеро 762.
Каргуевская 1184.
Карельская 1056.
Карельская Масельга 745.
Карельский Бор 839.
Карельский Наволок 734, 1057,
2254.

Карельский остров 794.
Карзик-озеро 892.
Каройла 1885.
Карпина-гора 1787.
Карпин наволок 2129.
Карпинская 2196.
Карпова сторона 631.
Карповская 1249.
Карташи 1277.
Карху-ваара 693.
Каржевская 2657.
Касес-мяги 1723.
Каскала-ля 179.
Каскес-ручей 1248, 1249.
Каскес-сельга 1497.
Каскесниemi 1565.
Каскозеро 1540.
Касколя 179.
Каскосельга 2457.
Катошламба 64.
Катчела 1045.
Каулалахти 134.
Каурума 44.
Качезеро 1235.
Кашеваровская 2790.
Кашина 2635.
Кашкина 2345.
Кашканы 1610.
Каягина-сельга 981.
Кевасалма 2725.
Кевятьозеро 365.
Кегаровщина 2035.
Кедрозеро 1017.
Кежарви 372.
Кейккула 1628.
Кейнасярви 208, 171, 172, 205, 206.
Келаревская 2592.
Келдовара 914.
Келдосельга 908.
Келкозеро 2692.
Келловаара 640.
Келлогора 640, 641.
Келлоево, Келлово 881.
Келлониemi 276.
Келлюлы 1961.
Келлюниemi 1599.
Келляварака 408.
Кель-наволок 1599.
Кемь 573.
Кенасозоре 207.
Кенозеро 205.
Кентозеро 263, 264, 265, 266, 267,
268, 269, 270, 271.
Кеняки 1325.
Кепа-еки 303.

- Кепа-река 303.
Керака 2398.
Кереть 479, 508.
Кереть-станция 498.
Керкиеля 108.
Керкиемь 108.
Керккия 108.
Керкойла 1978.
Керкял 1897 .
Керойла 1962.
Керчула 1963.
Кескозеро 1600.
Кески-кюля 1535.
Кестеньга Киестинки 43, 44, 45, 46.
Кефтеницы 2087.
Кибитка 2458.
Кибаш-наволоок 694.
Кибош-наволоок 694.
Кибра 1707.
Кибри-наволоок 1707.
Кибринский берег 425.
Кибройла 1433.
Кивас-озеро 1287.
Кивач 993, 1012, 1364.
Кивен-куокку 1400.
Киви-оя 1689.
Кивикен-шуу 357.
Кивиярви 139.
Киеки-ниеме 48.
Кижала 1663.
Кижы 2490.
Кижский остров 2488, 2489, 2490, 2491, 2492, 2493, 2494, 2495, 2496.
Кижский перевоз 2495.
Кизрека 60.
Киимас'ярви 65.
Кийки 1629.
Кикки 1580.
Кикова 2791.
Киковская 2791.
Килгам-остров 712.
Кильповская 2593.
Кимасозерский погост 628.
Кимас-озеро 628, 629, 630, 631, 632.
Кимовара 678.
Киму-сельга 1779.
Кинас-ярви 1630.
Киндас 1529.
Киндасово 1529.
Кинелахта 1750.
Кинерма 1706.
Кинермяги 1706.
Киппозеро 388.
Киппярви 366.
Киприяново 416.
Кипров-наволоок 2609.
Кипроля 416.
Кирас-озеро 763.
Кирга 2017.
Кирикке-ниеме 308.
Кирилла 1886.
Кирилово 1733.
Кирьявала 1631.
Кирьяла 1886.
Киселево 2255.
Кислая горка 1940.
Кислякова 2594.
Кисляковская 2594.
Кис'еки 60.
Китчилово 882.
Кичакова 2658.
Кичаковская 2658.
Кичилово 882.
Кишкойла 1465.
Кияндамяниеме 621.
Кленсельга 1163.
Клешовская 2256.
Клещейла 1498.
Климентьевская 2528.
Клименицы, бывший Клименитский монастырь 2527.
Климкова-сельга 957.
Климколя 652.
Климовская 2595, 2636.
Климшойла 1921.
Клиново, Клинова 2497.
Клочево 2130.
Клубовцы 2257.
Клюха 2439.
Клюхино 2439.
Клюшево 2075.
Клюшина гора 1259.
Княжая 453.
Княжево 2491.
Княжегуба 445.
Князевская 2676.
Княщина 1760.
Коваранда 24.
Ковда 463, 458.
Ковкой-сельга 982.
Ковта № 1 1353.
„ № 2 1352.
Кода-губа 1039.
„ -сельга 1690.
Кодозеро 868.
Кодостров 1040.
Кожали 1964.
Кожойла 1466.
Козловская 2258.
Койваозеро 272.
Койвозеро 272.
Койву-ваара 278.
Койву-сельга 1691.
Койвуярви 272.
Койкиницы 795.
Койкоры 1307.
Койрой-ламби 1670.
Койсельга 2530.
Кокко-ниеме 277.
Коккосалма 47, 48.
Кокорин-остров 973.
Кокорино 326.
Кокулинская 2803.
Колат-сельга 1632.
Колвас озеро 679.
Колвисенниеме 245.
Колвица 426.
Колгостров 1018, 2704.
Колежма 610.
Колина 1086.
Колмаки 2259.
Коловская 2792.
Колово 2792.
Коловой остров 1085.
Колодозерский погост 2836.
Колодозеро 2824, 2825, 2826, 2827, 2828, 2829.
Колодозерская дистанция 2823.
Колонизационный поселок 427.
Колханги 150.
Комлево 2391.
Комляково 2347.
Компаково 401.
Компо-озеро 1365.
Комшала 2036.
Кона 1515.
Конашева 1120.
Конда, Конду 516, 2529.
Кондаковская 2770.
Конди-Наволоок 983.
Кондо-Бережская 2427.
Кондока 258, 257, 256, 254, 255, 253.
Кондоки 253.
Кондозеро 984.
Кондопога 1001.
Кондройла 1633.
Конду-сельга 1825.
Кондыэ-ярви 419.
Конец-Варнежгубье 2088.
Конец-Ковдозеро 446.
Конец-остров 664.

- Конец-Энема 2037.
 Конец-озеро 1607, 1605, 1606
 1608.
 Конжезеро 819.
 Коностров 548.
 Коиновская 2568.
 Конойла 1717.
 Константиновская 2745.
 Конту 86.
 „ ваара 254.
 Кончезеро 1346, 1347, 1348.
 Кончезерский завод 1348.
 Коньково 2197.
 Копкела 1941.
 Копосово 1-е 820.
 „ 2-е 821.
 Коппал-озеро 2596.
 Коппалозерское 2596.
 Корба 2260, 2498.
 Корбинаволоок 1372.
 Корби-наволоок 1671.
 Корбисельга 1434.
 Корбозеро 1272, 1366.
 Корбозерская больница 2753.
 Корвала 1887.
 Коргуба 657.
 Корелакша 543.
 Коржаево 2382.
 Корза 1467.
 Коркиениеми 110.
 Корманка 18.
 Кормила 200.
 Кормилиста 1692.
 Кормох 18.
 Кормушлаhti, лакши 118.
 Корнышевская 2659.
 Коробейниково 2131.
 Коровино 2200.
 Коровникова-малая 2203.
 „ -большая 2202.
 Корожкино 2411.
 Королевская 2550, 2819.
 Короли 676.
 Короппи-озеро 688.
 Коросозеро 796.
 Короткой 1401.
 Корпиваара 102.
 Корпиозеро 66, 103.
 Корпярви 103.
 Корчагинская 2660.
 Кoryтово 2459.
 Кoryтовская 2459.
 Косельга 2530.
 Коскене 743.
 Коскен-нишку 1634.
 Коскосалма 2705, 2708, 2707,
 2706.
 Космозеро 2383, 2384.
 Косолма 1074.
 Косо-озеро 366.
 Костамус 1267.
 Костин двор 2709.
 Костина гора 2754.
 Костинская 2569.
 Костомукса 273, 274, 275, 276,
 277, 278, 279, 280, 281, 282,
 283, 284, 285, 286, 287, 1267.
 Котеро 191.
 Коткозеро 1838.
 Котозеро 483, 491.
 Котчезеро 883.
 Котчила 1888.
 Котчура 1542.
 Кохтаранта 165.
 Кохтан-аг'ю 1556.
 Кохту сельга 1661.
 Кочат-наволоок 1965.
 Кочкомозеро 764.
 Кочури 1542.
 Коштовара 19.
 Коштоварака 19.
 Кштовуара 19.
 Коштомуш 273.
 Кошукова 2793.
 Кошуковская 2793.
 Кошшинвоара 151.
 Кракули 1480.
 Красильниково 927.
 Красково 1077.
 Красковцы 2261.
 Красная заря 1979.
 Красная речка 1308.
 Красный 2450.
 Креж-Правосудов 2570.
 Крестная-гора 2132.
 Крест-наволоок 622.
 Крестовый остров 586.
 Кресты 2388.
 Кривой порог 319, 320.
 Кривоноговская 2262.
 Кривцы 2805, 2804, 2806, 2803.
 Кротовская 2830.
 Крохино 2399.
 Крохинская 2399.
 Крошнозеро 1546, 1541, 1542,
 1543, 1544, 1545.
 Крупин-наволоок 2265.
 Кручиха 863.
 Крюкова-сельга 1205.
 Куарила 313, 315.
 Кубовская 2816.
 Кудома-губа 1268.
 Куд-наволоок 2133.
 Куза 321.
 Кузаранда 2349.
 Кузарандский погост 2348.
 Кузема 557.
 Старая Кузема 556.
 Кузено 1435.
 Кузестров 2726.
 Кузьминская 1070.
 Кузнаволоок 713.
 Кузнецово 2134.
 Кузнецовская 2198, 2637, 2746.
 Кузницы 2499.
 Кузой-ниемеи 1402.
 Кузьгуба 2135.
 Кузнечиха 2746.
 Кузьмина-гора 2263, 2264, 2265.
 Куйка 1863.
 Куйкка 166, 1905.
 Куйкку 1863.
 Куйки-наволоок 1672.
 Куйко-варака 402.
 Куйтежи 2004, 2005, 2006, 2007.
 Кукамос-озере 869.
 Кукас'ярви 9.
 Кукасово 2835.
 Куккейла 2059.
 Куйккапуро 152.
 Кукой-вара 1751.
 Куккозеро 816, 822, 1673.
 Куккойла 1-я 1674.
 „ 2-я 1675.
 Кукой-мяги 1724.
 Кукой наволоок 2018.
 Кукшегоры 1783, 1781, 1779, 1776,
 1777, 1778, 1780, 1782, 1784.
 Кулгимус 1550.
 Кулгала 2795, 2794.
 Кулдосово 2136.
 Куликов остров 1087.
 Кулмукса 1032.
 Кумса губа 928.
 Кундозеро 8.
 Кунейла 1889.
 Кунилицы 1980.
 Купозеро 49.
 Кунтиеки 8.
 Кунтикюля 8.
 Кунусозеро 870.
 Куняково 1088.
 Куотку 104.
 Куоткуо 104, 279.
 Купецкий погост 2597.

- Купецкое 2598, 2599, 2600.
 Курганова сельга 1309.
 Кургеницы 2500, 2501.
 Курги 329.
 Кургиево 329.
 Кургилово 884.
 Кургиловская 2706.
 Кургополе 2266.
 Куренвуара 330.
 Куреньнекка 1468.
 Куресово 2038.
 Курехей 2038.
 Курий ручей 1326.
 Курикова 1185.
 Куричино 2070.
 Курмойла 1469.
 Курниково 2137.
 Курсельга 1154.
 Курчалы 1966.
 Курьевский 330.
 Курьюш-вуара 417.
 Курья-варака 417.
 Куткостров 1019.
 Куток 611.
 Кутунен 67.
 Кутуни 67.
 Кутчезеро 1-е 1547.
 „ 2-е 1548.
 Куудамма-лакши 1268.
 Куусиниеми 87, 90, 131.
 Кууши-ваара 265.
 Куушиоя 304.
 Кууш-оя 304.
 Кушеванда 68.
 Кучезеро 658.
 Кучино 1310.
 Кюлисто 1733.
 Кюльмясен ваара 280.
 Кюля-ниеме 213.
 Кюмосельга 1436.
 Кюрей-мяги 1676.
 Кюреля 447, 180.
 Кюрен-сельга 1403.
 Кюръела 1437.
 Кююреля 180.
 Кябяли 49.
 Кягой-мяги 1635.
 Кяжево 2491.
 Кялькярви 513.
 Кяменицы 772.
 Кяпсельга 958, 970.
 Кяппи-сельга 1499.
 Кяпила 1499.
 Кяпячино 2113.
 Кярбяла 1890.
 Кяргела 1481.
 Кяргозеро 750.
 Кярзино 2219.
- Л.**
- Лавас-губа 929.
 Лаври 1473.
 Лаги-ламба 1404.
 Ладва 1181, 1182, 1183, 1184,
 1185, 1186, 1187, 1188, 1189,
 1190, 1191, 1192, 1193, 1194,
 1195, 1711, 2843.
 Ладвозеро 147.
 Ладмозеро 2089.
 Лажевская 1089.
 Лажевщина 1089.
 Лазарево 702, 2138.
 Лазаревское 702.
 Лазаристо 1405.
 Лайдасальма 22.
 Лайдошалми 22.
 Лакша 357.
 Лакши 305.
 Ламаваара 33.
 Ламаковаара 33.
 Ламба 1826.
 Ламбас-ручей 2428.
 Ламбаш-губа 52.
 Ламбой 1491.
 Ламбинаволок 1752.
 Ламбина-варака 484.
 Ламби-сельга 1520.
 Ламмас'ярви 181.
 Лампахайни 52.
 Лампела 219.
 Лапинлакши 76.
 Лапино 608.
 Ларькина 1186.
 Ларюшинская 2771.
 Латваозеро 147, 148, 149, 151,
 152, 154, 155, 156, 157, 158,
 159, 153.
 Латваярви 147.
 Латчу 1808.
 Лаудавара 1260.
 Лахенранта 206.
 Лахта 735, 1187, 1373, 1521, 1581,
 1636, 1839, 2501, 2267, 2840.
 Лахти 50, 350.
 Лахново 2139.
 Лашгизен-вуара 390.
 Лебедьская 2268.
 Лебещина 2269, 2270.
 Леванвоара 247.
 Левиндукса 1852.
 Левиелахти-лакши 182.
 Левинская 2768.
 Левшойла 2039.
 Легмой 1740.
 Ледмозеро 633.
 Лежево 340.
 Лежьева канава 1906.
 Лей-наволок 2502.
 Лейпяниеми 34.
 Лекин-сельга 1593.
 Легко 1548.
 Леликозеро 2370, 2371.
 Лекса 840.
 Лембачево 1090.
 Лемозеро 1853.
 Лендеры 695.
 Леонова-сельга 1220.
 Леппешь-мяги 1406.
 Лепикке 255.
 Лепико-ваара 687.
 Леписта 1695.
 Леписто-зиму 1694.
 Леппи-сельга 1677.
 Лескел 1899.
 Лесо-завод Октябрьской Революции 1131.
 Лесная сторожка 885.
 Летнеозеро 372.
 Летние Юрьевы 2140.
 Летние Кефтеницы 2084.
 Летний ручей 1772.
 Летний Конец 383.
 Летняя река 562.
 Лехта берег 373.
 Лехта 374.
 Лех-наволок 1121.
 Лехтоваара 81.
 Лехто-вара 731.
 Лехто-ранда 373.
 Лехтойла 1788.
 Лешка 1438.
 Ливоншуу-суу 183.
 Ливоярви 201.
 Лиетелакши-Лахти 234.
 Лижма 1020, 1027, 1582.
 Лижмозеро-Малый остров 947.
 Лижмозеро-Большой остров 946.
 Лиинамаа 53.
 Ликопия 119.
 Лиманиеми 69.
 Линдозеро 1-е 773.
 „ 2-е 774.
 Линдозеро 1273, 1274, 1275.
 Линдозерский погост 1273.
 Линдомья 2460.

- Липова-сельга 2683.
Липовицы 2503.
Липачева 1071.
Липовцы 2503.
Липата 395.
Липчега 1349.
Лисицыно 2349.
Листегуба 746.
Лист-наволок 974.
Лисья-сельга 1601.
Лисья похья 746.
Лиявя-ниemi 266.
Лоасарилан-пуоли 26.
Лобьга 2684, 2683.
Лобская матка 2141.
Лобская-гора 930.
Лобский песок 930.
Лобское 831.
Ловище 775.
Ловут-остров 696.
Лог 2142.
Логинова-сельга 1530.
Логин 1530.
Логовское 2142.
Логоварака 61.
Логогуба 54.
Логин-сельга 1407.
Логмо-ручей 1122.
Ложки 716.
Локина 202.
Локкала 1789.
Ломозеро 214.
Лонга 105.
Лонгасы 2533.
Лонгасово 2533.
Лонка 105.
Лосиная гора 747.
Лососинное 1132.
Лососинская плотина 1133.
Лотакова 2143.
Лоухи 511, 512.
Лоухское 499.
Лохлакиш 54.
Лохиваара 51.
Лох-губа 54.
Лояницы 2017, 2018, 2019, 2020,
2021, 2022, 2023.
Лубосалма 1253.
Луголамбина 418.
Лувеньга 428.
Лувозеро 623.
Лужма 235, 689.
Лужма губа 236.
Лужмы 689.
Лужмон-ваара 407.
Лужма-варака 407.
Луккала 1637.
Лукказен-ваара 670.
Лукканниemi 289.
Лукино 1021.
Лукин-наволок 289, 1033.
Лукин остров 403, 1021.
Лукинщина 2493.
Лук-остров 2581.
Лумбила 1439.
Лумбозеро 1840.
Лумбой 1700.
Лунды 220.
Луомаярви 214.
Лустинская 2271.
Луттилица 2040.
Луттил 2040.
Луу-ламби 418.
Луусальма 133.
Луусальми 133.
Лухтала 142.
Лухтан-сельга 1408.
Лучкина-гора 1214.
Лыковщина 2090.
Лычный Остров 985.
Любсельга 2534, 2535.
Люково 2412.
Люмбугуба 2350, 2351, 2352.
Лютта 237, 703.
Лягкомель 448.
Лядинская 2601.
- М.**
- Магужево 2041.
Маезеро 959.
Маиниево 886.
Майгуба 777, 778, 779, 780, 781,
782.
Майто-Ваара 697.
Макариела 70.
Маккойла 1392.
Маккоя 1638.
Максима 175.
Максово-Лядино 2220.
Максовская 2272.
Малая Коккойла 1567.
„ Нива 2353.
„ Ночеукса 635.
„ Пога 2727.
„ Руга 1380.
„ Тикша 646.
Малляла 1510.
Малое Вороново 992.
„ Гангозеро 1030.
„ Заречье 2322.
Малое Лиликозеро 2371.
„ Путилово 1989.
„ Янчезеро 825.
Малостарицино 2757.
Малые Иммалицы 1942.
„ Наннулицы 1981.
„ Сельги 1866.
Малый Березовый Наволок 1658.
„ Куганаволок 2728.
„ Лисий берег 1761.
„ Посад 612.
Мальивайни 77.
Мальково 2504.
Мамоярви 299.
Мамозеро 299, 300.
Мандера 335, 1106, 1662, 1663,
1664, 1665.
Манелица, Манейла 1982, 1893,
1894.
Манойлово 2221.
Мантче 221.
Маньга 1569.
Маньковская 2331.
Маньшино 2505.
Маркелицы 1482.
Маркии Лахта 1704.
Мар-Наволок 2582.
Маркозенвуара 404.
Маркова Гора 404, 864, 1224.
Маркова-Ламба 915.
Марковская 842.
марковщина 2440.
Марий Остров 2710.
Мартоевское 1340.
Мартойла 1791, 1891, 2042.
Март-Наволок 1353, 1351, 1352.
Мартыново 2043.
Марфин-Наволок 765.
Марья-вара 642.
Марья-ваара 143.
Масельга 1367, 2461.
Масельгская гора 2273.
Масельгская 759.
Масляна-Гора 1215.
Маслозеро 341.
Матала-Ниemi 111.
Матвеевская 2661.
Матвеева-Сельга 1229, 1230, 1231,
1232.
Матероваара 251.
Матигора 583.
Маткажа 2602.
Маткалампи 185.
Маткалахта 2729.
Матониemi 306.

Маторино 1327.
 Матросы 1531.
 Маттилан-пуоли 307.
 Матчезеро 1602.
 Матчилица 1522.
 Матчойла 1838.
 Мать-губа 975.
 Матэронмаа 184.
 Матюк-Наволоок 986.
 Машезеро 1134.
 Машозеро 409, 410.
 Машезерская плотина 1135.
 Маяй-сельга 1500.
 Мая-сельга 1568.
 Мегрега 2045.
 Мегрозеро 2008.
 Медведева 2091.
 Медвежья гора 893, 944.
 Медвежье озеро 419.
 Медные ямы 2400.
 Межники большие 2323.
 Межники малые 2324.
 Межозерье 2401.
 Мезиламба 1440.
 Мекентьево 2044.
 Мелантьева 1595.
 Мелентьевская 2603.
 Мелкая губа, Мелкке 173.
 Мелличейла 1634.
 Мелой губа 976.
 Мелосельга 1276.
 Мельница 1611.
 Мельницы 1712.
 Мельничное 829.
 Меньшая Губа 931.
 Мельчула 1916.
 Мергойла 1790.
 Мергуба 643.
 Метчипелто 29.
 Мехтель 2108.
 Мигуры 2536.
 Миж-Остров 2430.
 Мииккулан-лакши 50.
 Миинойла 1441.
 Мииткала 120.
 Мийхкело 1560.
 Миккелица 1523.
 Микин-ниemi 112.
 Микково 2385, 2386.
 Миккой 1409.
 Микколя 109, 135.
 Микон-лахти 50.
 Микон-шуари 293.
 Минина 1188.
 Минино 797.

Минино-село 2831.
 Минозеро 625. 624?
 Миронова 2083.
 Миронково 2413.
 Мироновцы 2274.
 Митино 2222.
 Миттяйла 1602.
 Михалевская 2604, 2677.
 Михалевицы 1892.
 Михкалесто 1892.
 Михайловская 2019, 2711.
 Михейн ваара 229.
 Мичуринская 2827.
 Мишалево 2354.
 Мишин-сельга 960, 1524.
 Мишкарева 2144.
 Мишуково 1244.
 Мишукина гора 2575.
 Могильники 961.
 Моглецы 2431.
 Могури 665.
 Могучева 2145.
 Могучево 2537.
 Мойживо 1943.
 Мойжевицы 1943.
 Мойна 655.
 Мокеевская 2551.
 Мокко 1503.
 Молодчу 1708.
 Мольково 2504.
 Молчанова 1342.
 Морепучево 1949.
 Морозов 1091.
 Морозово 2494.
 Морская Масельга 817.
 Мост реки Онды 601.
 Мост реки Суна 1054.
 Моталово 2538.
 Мотовка 1741.
 Моша 449.
 Мошниковская 2638.
 Мошничье 2024.
 Муезеро 666.
 Муех-ярви 488.
 Муккала 1742.
 Мукку 1742.
 Мулду-сельга 1368.
 Мултыково 1501.
 Мулюга 1410.
 Мунанкилакши 238.
 Мунозеро 2372.
 Мунозеро-Погост 1329.
 Мурдо-сельга 1639.
 Муромский поселок 2686.
 „ „ монастырь 2686.

Муромская 2687, 2685.
 Мурой-Наволоок 2092.
 Мустова 2199.
 Мягкая-сельга 2388, 2387.
 Мягодцево 1245.
 Мягрозеро 2093.
 Мягрян-пеза 1470.
 Мьяйн-хинру 2003.
 Мьяльзино 2355.
 Мьяндусельга 894.
 Мьянтуниemi 239.
 Мьянсельга 1022.
 Мьячево-мячевская 2772.
 Мьяркаваара 241, 242.
 Мьярядукса 1288.
 Мьятт'яхан-кюля 1696.

Н.

Набор-Бор 2005.
 Наволок 375, 405, 954, 1092,
 2340, 2492, 2576, 2719, 2848.
 Наволочек 2523.
 Надвоица 766, 765.
 Надвоицы 771.
 Над Водлой рекой 2817.
 Нажой-вонгу 1500.
 Накрислакши-лахти 227.
 Намоево 1058.
 Напсойла 1664.
 Нарвиев двор 65.
 Нарвозеро 517.
 На реке Совда 1577.
 На реке Важинке, в 15 верстах
 от села Святозеро 1589.
 Наручье 1753.
 Насоново 1289.
 Наумовская 1225.
 Наумовы 948.
 Некан-аг'ю 1557.
 Неккала 203.
 Неккулица, Неккул 2045.
 Некрасово 2200.
 Нелгомозеро 1281.
 Немозеро 871.
 Немецкая шильта 2223.
 Непашинская 2639.
 Нестерова 2146.
 Нестерова горка—Нестери 704.
 Неуговарака 376.
 Нефедово 2147, 844.
 Нефедовская 2610.
 Нефедов след 2783.
 Нехпойла 1502, 1640.
 Нигозеро 2807.
 Нигостров 1002.

Ниemi 1, 210, 308, 671, 375.
 Нижнее Кумозеро 534.
 „ Мягрозеро 2094.
 „ Нелгомозеро 1291.
 „ Деревянное 1151.
 Нижние Пиндуши 934.
 „ Зады 998.
 Нижний Конец 1735, 2060.
 „ Бесовец 1065.
 „ и Верхний Рогоя 2815.
 „ Падун 2742.
 „ Шелтопорог 850.
 Нижняя туба 2565.
 „ Седокса 1910.
 „ Путка 2148.
 „ Ладва 1915.
 „ Еройла 1893.
 „ Салма 1527.
 „ Видана 1068.
 „ Уже-сельга 1137.
 „ Илем-сельга 1016.
 Нижняя 1196.
 Низова 1226.
 Никитина Гора 2580.
 „ мельница 2580.
 Никитинская 2325, 2462, 2662.
 Никитина 2662.
 Нииканан-кота 40.
 Нийни-мяги 1532.
 Никкойла 1419.
 НиколоЛадожский скит 872.
 Никольская губа 50.
 Никонан-вуара 420.
 Никонова 1330.
 Никонова сельга 1570.
 Никоновосельга 420.
 Никонова гора 2149, 2814.
 „ губа 2095.
 Нильгина-гора 1764.
 Нильмилакши 55.
 Нильмогуба 467, 240, 55, 239,
 238.
 Нильмозеро 468.
 Нимозеро-наволок 1294.
 „ Лазарево 1293.
 „ Губа 1292.
 Нини-сельга 1411, 1532, 1813.
 Нирка, Нирке 1583.
 Ниска 11, 12, 13, 14.
 Нискаоски 122.
 Нискала 167.
 Нискаярви 259.
 Нискозеро 1641.
 Нишкозеро 260, 259.
 Нишукова 2796.

Нишуковская 2796.
 Низмеля 45.
 Нова-кондусельга 1669.
 Новая 500, 1792.
 „ Заживка 1496, 1841, 2356,
 1853, 1696.
 Новая Шильта 2223.
 „ деревня 338, 459, 1907,
 2616, 1004.
 Новая сельга 2357.
 „ Судалица 1985.
 Новик-Остров 2096.
 Новиково 2025.
 Новинская 2605, 2663, 2774.
 Новинка 644, 1854, 2389, 2539,
 2561, 2663, 2774, 2783, 2844.
 Новожилово 2414.
 Новожилы 1854.
 Новожиловский 1332.
 Новоселово 2150.
 Новоселовская 1331.
 Новосиговская 2797.
 Новостеклянное 2615.
 Новостеклянская запань 2617.
 говые пески 2009.
 Новзима 2773.
 Новзимская 2773.
 Ножевская, Ножево 2798.
 Нойдомозеро 1295.
 Носовская 2275.
 Носоновщина 2473.
 Ноттоварака 389.
 Нуарва-ярви 517.
 Нужала 1636.
 Нуотти-вуара 389.
 Нурмилакши-лахти, лакша 136.
 Нурмойла 1855, 1908.
 Нурмойлицы 1908.
 Нуоттиниеми 620.
 Нууппа 12.
 Нюга 1513.
 Нюкюттиля 228.
 Нюнас-гора 1856.
 Нюрала, Нюрал 2046.
 Ньюхово 2020.
 Ньюча 611, 612.
 Няд-лахта 1369.
 Нялм-наволок 1678.
 Нялмозеро 1370.
 Няльга-вуара 386.
 Нярги-лукка 1412.
 Няргила 1442.
 Няуваара-воара 153.
 Няугой-Наволок 1108.

О.

Обалковская 2276, 2277.
 Обельщина 2441, 2528.
 Обжи 2057, 2058, 2059, 2060,
 2061, 2062, 2063, 2064, 2065.
 Обод 2379.
 Обозеро Большое 2540.
 „ Малое 2541.
 О Водлу реку Боровой порог
 2730.
 О Водлу реку Вамский порог
 2731.
 Овчинникова 1333.
 Овчинниковская 2832.
 Овчинный ручей 1296.
 Огиришта 1216.
 Огорельши 843, 844.
 Огоровцы 2278.
 Одинцово 2076.
 Озерки 1165.
 Ойнасово 1967.
 Ойнашниеми 106.
 Окатовщина 2151.
 Окулова 2664.
 Окуловская 1117.
 Окунева-губа 35.
 Окуневарака 390.
 Окуневоозеро 262.
 Оланга 20.
 Олекази 656.
 Олеккала 209.
 Олений Остров 2506, 459.
 Олеховщина 2152.
 Олимпий 587, 590.
 Оловянникова 2107.
 Олонец 1986.
 Ольги 1604.
 Олькойла 1297.
 Ольхино 2496, 2481.
 Ольховская 2326.
 Омеллю 1835.
 Онгамукса 1374.
 Онги-ламби 1642.
 Онгилова-гора 2707.
 Ондрюшк 1215.
 Онеженский погост 2201.
 Онежены 2202, 2203, 2204.
 Онейла 1983.
 Онигма 650, 651.
 Онихмавуара 650, 651.
 Ондозеро 659.
 Онжала 1665.
 Онкипоткома 168.
 Онколицы 2047.

Онни 1643.
 Очтова 2205.
 Онтолан-ниемеи 30.
 Онтура 1781.
 Онькулица 2047.
 Онуськина 1075.
 Орзегга на 382 км. 1147.
 Осиповой 1979.
 Оскозеро 1375.
 Остров-Погост 336.
 Остров Оленчик 485.
 Остров 3, 1003, 1254, 1376, 1571, 2566.
 Островская 2808, 2566.
 Остров Гольцы 2618.
 Остров Большая дорога 2808.
 Остров Заречье 2809.
 Остречевцы 2279.
 Остречье 845, 916.
 Осташева Гора 1232.
 Отовозерский погост 2848, 2847.
 Отчула 1780.
 Оуланга 20.
 Охта 78.
 Охтан-остров 2732.
 Ошевнево 2507.
 Оштомозеро 613.
 Ошуково 2174.
 Ояланперя 121.
 Ояжа 988.
 Оярви 1679.
 Оятевщина 2508.

П.

Павишла 1443.
 Павликова 2175.
 Павлова пряжа 1533.
 Павловицы 1034.
 Павой-гора 1603.
 Павойла 1968.
 Павшоила 1413.
 Паданы 732, 733, 734, 735, 736, 737.
 Паданикка 1414.
 Паданский погост 736.
 Падасский завод 1041.
 Падмозерское 2249.
 Паднаволоок 1354.
 Падоварака 391.
 Падозеро 1042.
 Падрикан варака 331.
 Падрикан-вуара 331.
 Падройла 1444.
 Падун 2567.
 Падунская 2567.

Паезеро 2693.
 Пажала 1644.
 Пажма 450.
 Пай 328 км. Мурм. ж. д. 1175.
 Палалахта 1666.
 Паламус 1549.
 Палат-озеро 1584.
 Пала-ручей 2833.
 Палгуба 1612.
 Палеостров 2280.
 Пал-наволоок 1503, 2021.
 Палониемеи 109, 186.
 Пал-ручейская 2833, 2834.
 Пало-сельга 949, 857.
 Пало-ламба 949.
 Палтега 2402.
 Пальцево 2346.
 Палляла 1645.
 Панезерская 2775.
 Панезеро 2775.
 Паниева гора 1793.
 Панни сельга 1754.
 Паннила 1709, 1710, 1711.
 Паново 501.
 Панозеро 335, 336.
 Панфилова варака 469.
 Папила 1393, 1931.
 Папиково 2094.
 Парандово 588, 600.
 Парикова-сельга 1504.
 Пармино 2358.
 Партолян-пия 123.
 Парфеево 502.
 Патаневщина 2509.
 Патракеевская 2776.
 Патрово 2224.
 Пауколя 309.
 Пауккола 309.
 Пахомова пряжа 1534.
 Пахомова 2153.
 Пахомова Гора 144.
 Пачкала 2048.
 Пачал 1644.
 Пашин-воара 124.
 Паяканда 461.
 Паяницы 2206, 2207, 2208, 2209.
 Пибозеро 342, 343, 344, 345, 346.
 Пегрема 2429.
 Педагдя 1394.
 Педасельга 1156, 2463.
 Педра-вара 909.
 Педри 1395.
 Педяя-вара 738.
 Пезуевская 2849.
 Пеккила 1445.

Пековка 2225.
 Пекон-мяги 1809.
 Пелгостров 2733.
 Пелгубская 2799.
 Пелкула 705.
 Пелтони 504.
 Пельдожи 1578.
 Пельяки 858.
 Пелус-озеро 2755.
 Пеммула 1794.
 Пенинга 706.
 Пенинги озеро 706.
 Пеньги-сельга 1505.
 Пергуба 932.
 Перевоз 2495.
 Перевозная варака 392.
 Переездная будка на 391 км. 1144, 1143.
 Переселенческий поселок имени Гюллинга 1149.
 Перозеро 1551.
 Перти-сельга 1857.
 Пертнаволоок 1355, 1743.
 Пертозеро 393, 603, 652, 1744.
 Перхина 2210.
 Перхнаволоок 2583.
 Перякюля 211.
 Перяля 212. -
 Пески 1446, 1944, 2226.
 Песочки 1129.
 Песчаное 470, 2568, 2569, 2570, 2571, 2572.
 Петраниемеи 93.
 Петрасаари 10.
 Петрово 2359, 2360, 2361.
 Петрозаводск 2852.
 Петры 2542.
 Петрушевская сельга 2584.
 Пестряковская 1334.
 Петель-наволоок 748.
 Петкала 1922.
 Петрова-гора 714.
 Петров-наволоок 715.
 Петровский-ям 805.
 Петрушин-наволоок 1123.
 Печкин-варака 367.
 Печная-сельга 2010.
 Пигматка 832.
 Пигмозеро 2097.
 Пиешунки 195.
 Пижула 1298.
 Пииксиниемеи 94.
 Пийпилю 2013.
 Пикалевцы 2281.
 Пиккойла 1770.

- Пильдозеро 535.
 Пильмас-озеро 2694.
 Пинга 503, 504, 505, 506.
 Пинема 739.
 Пинозеро 429, 433.
 Пиньгосалма 503, 505, 506.
 Пипилица 2013.
 Пирдой-ниеме 1544.
 Пирдалы 1769.
 Пирзаковская 2835.
 Пирпула 1894.
 Пиртигуба 192.
 Пиртилахти 192, 193.
 Пиртозеро 518.
 Пирттиахо 249.
 Пиртусово 1984.
 Писсоншуу 107.
 Письмогуба 290, 291.
 Пихто-лахта 1506.
 Пичеха 2277.
 Пиэшуньга 194.
 Пияттейля 59.
 Плакковара 917.
 Плаксино 1093.
 Платона 9, 10.
 Платчойла 1895.
 Плекка 1526.
 Плешки 2543.
 Плоскозеро 1585.
 Плянка 1525.
 Поахкомиенвоара 144.
 Побережье 2098, 2099, 2100, 2101, 2102.
 Повенец 833.
 По Выгу реке 835.
 Погойла 1507.
 Погост Семчезеро 901.
 Погост 1197, 1227, 1150, 1659, 1701.
 Погост Каскеснаволок 1565.
 Погост Толвуй 2282.
 Погост Вырозеро 2327.
 Погостское 1838.
 Погостская 2836.
 Пограничные Кондуши 1727, 1728.
 Погья-Лакта 1377.
 Подбережская 2665.
 Под'ельник, Под'ельники 2510.
 Подгорская 2208, 2552.
 Подгорье 2708.
 Поддубье 1987.
 Подле Белого озера 1489.
 Подмонастырская 2687.
 Подпорожье 2777, 2778.
 Подрябинье 2283.
 Подсосонье 2284.
 Подсосонская 2779.
 Подужемье 316.
 Пожа 301.
 Пойкела 1269.
 Покровское-погост 895.
 Покровское-Заручье 896.
 Покровское-Маккоева гора 897.
 Покровское 898.
 Полвисен-ниеме 256.
 Полевская 2464.
 Полежаевская 2328.
 По Лексе реке 841.
 Половина 347, 910, 1072.
 Половинская 2712.
 Полубоярская 507.
 Полуказарма на 390 км. 1145.
 Полуказарма на 386 км. 1146.
 Полуостров 1.
 Поля 2464.
 Полярный круг 478.
 Помпин-варака 368.
 Понизовье 962, 1274, 2614.
 Понша-Лакта 1842.
 Поньга-губа 174, 175, 176.
 Поньга-лахти 174, 175, 176.
 Понкалакши 175.
 Понченское устье 23.
 Понченшуу 23.
 Пончи 23.
 Поньгама 561, 549.
 Попов-остров 604.
 Поповская 2553.
 Порарви 1270.
 Пороги 2403.
 Порожек 1059, 2154.
 Пороило 1810.
 Порониеме 31.
 Порос-озеро 1270.
 Портахат 222.
 Посад 1189, 1202, 1656, 2474.
 Потаповская 2441.
 Поташева 2155.
 Поткусельга 1415.
 Пояконда 472.
 Праккила 1911.
 Пречистенский погост 2734.
 При дер. Маньга 1572.
 Прилуцкая 2640.
 При мельницах 1712.
 При Судострое „Пименовка”, близ д. Кулмукса 1035.
 Притча-шаари 41.
 Притча-остров 41.
 Прокки 1586.
 Проккойла 1447, 1911.
 Проккола 723.
 Пролетарка 963.
 Проливы 439.
 Прохаженкова 1550.
 Прошевская 2285.
 Прошкина сельга 1166.
 Пряжа 1533.
 Пряккеля 727.
 Прякки 1536.
 Прялицинская 2286.
 Псячиха 546.
 Пуда 1547.
 Пудож 2780.
 Пудожская гора 2549, 2550, 2551, 2552, 2553, 2554, 2555, 2556, 2557.
 Пудожский завод 2619, 2620, 2621, 2622.
 Пузама-губа 1255.
 Пуй-губа 1335.
 Пуланга 486, 487.
 Пулозеро 798.
 Пульчейла 1697.
 Пунасельга 1109.
 Пунчево 1508.
 Пургино 2390, 2391.
 Пурдега 2103.
 Пурнозеро 846.
 Пустой берег 2511.
 Пуску-сельга 1814.
 Пустошкина мельница 2623.
 Пустошь Бурлаковская 2757.
 Пустошь Герасимовская 2837.
 Пустоша 1094, 2156.
 Пустоши 2011, 2287, 2288.
 Пустошь 1236.
 Пусты 352.
 Пустыня 2392.
 Путилово 2404.
 Путилова 2713.
 Путтилицы 1988, 1989.
 Пууру-ниеме 281.
 Пяжиева-Сельга 1190.
 Пяжиева-Сельга 360 км. Мурманск ж. д. 1199.
 Пялозеро на бору 1310.
 Пялозеро-Наволок 1311.
 Пялозеро-Северное 1312.
 Пялозеро-Южное 1313.
 Пялозеро 1698, 2756.
 Пяльвозеро 1271.
 Пяльварви 1271.
 Пяльма 2558, 2559, 2560, 2561.

Пятакова 2164.

Пятчила 1945.

Р.

Раатая артель 994.

Рабала 1795.

Рабочий поселок 2621.

Равангора 1378.

Равду-оя 1745.

Рагозинская 2641.

Рагнозеро 2735.

Рагуново 2714.

Радила 1646.

Раз'езд № 4, Мурман. ж. д. 1010.

„ № 5, Мурман. ж. д. 1009.

„ № 6, Мурман. ж. д. 1028.

„ № 7, Мурман. ж. д. 1023.

„ № 8, Мурман. ж. д. 971.

„ № 9, Мурман. ж. д. 969.

„ № 10, Мурман. ж. д. 943.

„ № 11, Мурман. ж. д. 940.

„ № 12, Мурман. ж. д. 939.

„ № 14, Мурман. ж. д. 937.

„ № 15. 607 км. Мурман. ж. д. 756.

„ № 16, 615 верста Мурман. ж. д. 755.

„ № 19, 657 км. Мурман. ж. д. 788.

Райвониemi 505.

Рандухинру 2002.

Ранду 2014.

Ранина гора 2688.

Раниногорское 2688.

Ранта 46.

Раньково 2447.

Расинваара 154.

Рахкойла 2715.

Рахмозеро 899, 900.

Рашполе 2421.

Рая-сельга 1729.

Ребой-ваару 1647.

Ребойла 1667.

Ребой-сельга 1601, 1647.

Реболы 682.

Ребятты 1573.

Ревашнаволоок 799.

Ревсельга 1164.

Ревсельга 323 км. Мурман. ж. д. 1176.

Ревутинская 2211.

Региматка 2104.

Регозеро 110, 111, 112.

Рекшина гора 964.

Ремшула 187.

Ренжинская 1191.

Репино 2356.

Репное озеро 1715.

Репный посад 2425.

Речка 2289, 2512.

Речка Липчега 1350.

Речное устье 1716, 1712.

Речки-наволоок 716.

Речная сельга 2012.

Ржаное Озеро 1206.

Рич-наволоок 2157.

Риговарака 377.

Риго-река 348.

Риго-сельга 987.

Риг-сельга 1537.

Рийг-Сельгю 1537.

Рид-сельга 2465.

Рижула 2049.

Рижул 2049.

Рииколян-ниemi 98, 267.

Риинуоярви 196.

Риихилахти 188.

Риккин-коски 1746.

Римпиранта 206.

Рим 2330.

Римская 2331, 2554.

Ринда 1060.

Риноярви 196.

Рискун-сельга 1648.

Риста-Конда 1909.

Ристи Лакши 667.

Ристи-ниemi 310.

Ританиemi 242, 269.

Рита-лакши 268.

Робохол 1649.

Робогойла 1649.

Ровкачевская 2329.

Ровкула-лы 668.

Рогачево 2513.

Рогачи 2513.

Рогозеро 2810.

Рогокоски 1699.

Рогатковщина 2077.

Родин-Ярви 1543.

Родионово 2442.

Родионовская 2442.

Рожь-наволоок 1-й 1714.

Рожь-наволоок 2-й 1713.

Розмега 1228.

Ройкнаволоок 1261,

Ройкойла 1990.

Ройколица 1990.

Роймовская 2606.

Романовцы 2290.

Ромойла 1991.

Роп-ручей 1251.

Росляковская 2666, 2800.

Ростань 1217.

Ротчезеро 1299.

Рубцовская 2747.

Рубцовщина 2291.

Рубчейла 1471.

Рува 1, 2, 3, 4.

Руван-ниска 2.

Ругойда 1004.

Ругойла 1896, 1992.

Ругозеро 653, 1004, 1, 2, 3, 4.

Руго-лахта 1379.

Рудный наволоок 1124.

Руднаволоок 1124.

Рудометово 327.

Руйга 614.

Руйгозеро 615.

Руоколакши 311.

Русановское 2622.

Русиновская 2292.

Рутук-наволоок 918.

Рух-наволоок 519.

Руххи-ниemi 519.

Ручьевская 2607.

Рыбацкий поселок 2624.

Рык-наволоок 1262.

Рындозеро 2608, 2609, 2610, 2611.

Рыпушкалицы 1946.

Рытчейлы 1969.

Рышкала 1923, 2050.

Рышкалицы 2050.

Рюхья 125, 126, 295.

Рюжянвоара 155.

Рябиновый наволоок 1747.

Рябово 2227.

Ряпусозеро 488.

Рятюля 126.

С.

Саари 3.

Савала 1472, 1473.

Савиладчу 1416.

Савиново 1-е 1509.

„ 2-е 1510.

Савинская 2293.

Сави-хауда 1695.

Савой-наволоок 1526.

Саврозеро 2415.

Сагарва 1095.

Саезеро 919.

Сайпельда 2158.

Салма 935, 2159, 2749.

Салма-наволоок 2748.

Салмаваара 56.

- Салмсницы 1528.
 Салми 291.
 Салмозеро 2743, 2744, 2745, 2746, 2747, 2748, 2749, 2750.
 Сало-остров 1680.
 Сальма 1843, 88.
 Сальнаволок 580.
 Самбатукса 2013.
 Самсонова гора 1-я 717.
 „ „ 2-я 718.
 „ „ 3-я 719.
 Самсоново 2361.
 Самсоновская 2804.
 Саньки 2443.
 Саньковская 2443.
 Сарго—ручей 1858.
 Сарри-порог 1864.
 Сармяги 1827.
 Сармяг 2066.
 Сармяга 1650.
 Сармяги 2066.
 Сарозеро 2612.
 Сафроновская 2794.
 Светлозеро 873.
 Свечниковская 2332.
 Свиная гора 1263.
 Святнаволок 1278, 1279, 1280.
 Святозеро 1579, 1580, 1581, 1582, 1583, 1584, 1585, 1586, 1587.
 Святозерское лесничество 1588.
 Севастьян-наволок 669.
 Северная 2228.
 Северное Леликово 2531.
 Северное Большое озеро 36.
 Северные Юрьевы 2160.
 Северный конец 384, 725, 898, 904, 1279, 2212.
 Сегежа, Мурм. ж. д. 785.
 Сегежа река 751.
 Сегежская ветка 783, 786, 787.
 Сеговецкий завод 740.
 Седокса 1947, 1948, 1910, 1911, 1949.
 Селезнево 2161.
 Селецкий погост 728.
 Селецкое 2373.
 Селюгина гора 1036.
 Сельвана 189.
 Сельга 2162, 2163, 2164, 988, 2544, 1015.
 Сельги 724, 725, 989, 726, 727, 728.
 Семенова 2642.
 Семеновская 2555, 2642.
 Семчегора 911.
 Семчезеро 902, 903, 904.
 Сенная губа 2545.
 „ варака 378.
 Сенканская 2674.
 Сенозеро 37, 38.
 Сенинская 2781.
 Сеппя-вара 1815.
 Сеппя-сельга 1773.
 Сеппяла 1897.
 Сепян-мяги 1711.
 Сергачево 2475.
 Сергачи 2475.
 Сергиево 847.
 Середка 2514.
 Сердечкина избушка 2736.
 Серебрянка 2758.
 Серово 2485.
 Сибово 2432.
 Сиверская 2571.
 Сиг 552.
 Сигнаволок 1608.
 Сиг-завод 740.
 Сиговарака 411.
 Сигов-порог 204.
 Сигово 2112.
 Сиговуара 411.
 Сигозеро 1604.
 Сидниemi 1608.
 Сидра 707.
 Сидорово 2362.
 Сиикакоски кошки 204.
 Силкила-Силкела 1651.
 Силевская 2678.
 Симан-наволок 1765.
 Симонова сельга 1511.
 Сиринцы 2092.
 Сиртила 1734.
 Сизкси 1910, 1911.
 Скоморохова 2100.
 Скурнино 2363.
 Слобода 824, 1898, 823, 818, 819, 820, 821, 822, 825.
 Слободина-гора 2611.
 Смирикова 1192.
 Соари 1571.
 Совдозеро 887.
 Созойла 1950.
 Созоновская 2294.
 Соймигора 1256.
 Соймино 1076.
 Соколозеро 7.
 Солдатово 2489.
 Соловарово 2165.
 Соломенное 1130.
 Сомба 2682.
 Сона 1652.
 Сондалы 741, 742.
 Соностров 480.
 Соповарака 312.
 Сопосалма 302, 303, 304, 305, 306, 307, 308, 309, 310, 311.
 Сопоха 995.
 Сорбала 1772.
 Сорока 577.
 Сорокина гора 1237.
 Соро-сельга 1748.
 Сорочье поле 2684.
 Сорочья гора 1816.
 Сосновая ламба 1-я 1552.
 Сосновая ламба 2-я 1553.
 Сосновица 2416.
 Сосновец 584, 589.
 Сосновки 1771.
 Соснов-наволок 720.
 Софроновская 2333.
 Софьянга 26, 27.
 Сохиянаншуу 27.
 Спасская губа 1336.
 Спасварака 51.
 Спирина 2838.
 Спиридон-наволок 1544.
 Спирова-гора 2577.
 Спировка 2229.
 Спировская 2577.
 Спицыно 2295.
 Средняя деревня 2181.
 Средний ручей 2061.
 Средняя пряжа 1535.
 Средьволость 1207.
 Стайковская 2213.
 Старосиговская 2801.
 Стафейла 113.
 Стегайлова гора 2805, 2850.
 Степаниха 2850.
 Степан-наволок 1844.
 Стешевская 2759.
 Струны 683.
 Ступино 2079.
 Суаван-кюля 1534.
 Сувен-хауду 1613.
 Судалица 1-я 1993.
 „ 2-я 1994.
 Суднозеро 160, 169, 167, 166.
 Судойла 1681.
 Суежа 2062.
 Суйсарь 2 северная 1111.
 „ средняя 1112.
 „ южная 1113.
 „ на острове 1110.

Сулажгора 1136.
 Сулой-остров 698.
 Сумский погост 2811.
 Сума 2811, 2812, 2813, 2814,
 Сумозеро 2782, 2783.
 Сумозерская дистанция Севзап-
 леса 2784.
 Сумостров 609.
 Сумский посад 605.
 Суна 1043, 1045, 1046, 1053, 1044,
 1049, 1047, 1048.
 Сунский лесопильный завод 1046.
 Суолахти-лакши 169.
 Суонан-сельгу 1653.
 Суоярви 288.
 Сургуба 1061.
 Сурнаволок 1077.
 Суслонов-Наволок 2105.
 Сутуловская 2838.
 Сууриниemi 95.
 Сухое 585.
 Сухонаволоцкая 585.
 Сухое-озеро 1314.
 Сысоевская 1096.
 Сыссойла 1512.
 Сычево 2515.
 Сычевская 2515.
 Сычи 2515.
 Сювя-ярви 414.
 Сюзик-озеро 2828.
 Сюръга 1208, 1587, 2051.
 Сюръга 1-я 1234.
 „ 2-я 1240.
 Сямоево 1899.
 Сямозеро 1483.
 Сянда 353.
 Сяндеба 1859.
 Сяндебская пустынь 1859.
 Сяпчезеро 1300.
 Сяргилахта 1417.
 Сяргозеро 721.
 Сяргозерский погост 721.
 Сяркиваара-воара 156.

Т.

Табановский маяк 2067.
 Таванъга 21.
 Тавгора 1005.
 Тавой гора 1005, 1006.
 Таво 21.
 Тагозеро 848.
 Тайболе 1545.
 Тайпаленшуу 193.
 Тайгиницы 806.
 Таккула 1799.

Талап-губа 813.
 Талап-наволок 807.
 Талаш-наволок 807.
 Талвиайсниemi 197.
 Талвис-вуара 371.
 Тамбицы 874.
 Тамбицы речка 2466.
 Тамбичозеро 875.
 Тапаян-вуара 394.
 Тапповарака 394.
 Таралицы 2063.
 Тарасово 2063, 2064, 2433.
 Тарасов остров 587.
 Тарасовская 587.
 Тарасогорская 2613.
 Тарасы 2433.
 Тарашино 2288.
 Таренниemi 684.
 Таржеполь 1165, 1166, 1167, 1168,
 1169.
 Таржеполь, 335 км. Мурман. ж. д.
 1174.
 Таржеполь Верхний 1167.
 „ Нижний 1168.
 „ Средний 1169.
 Таркозеро 354.
 Таровская 2334.
 Тарутинская 2296.
 Татарская гора 2760.
 Татчалицы 1995.
 Тахручей 1218.
 Тахтасово 1996.
 Ташкиницы 2026.
 Текатчула 1924.
 Телаорга 1252.
 Телекино 826.
 Телеповская 2839.
 Телька 1514.
 Тельпозеро 2166.
 Телятничково 2516.
 Телятники 2516.
 Тенгу-сарьями 1860.
 „ сельга 1861.
 Теппан 1682.
 Теппанниemi 99.
 Теппаница 1997.
 Теппила 1796.
 Теппойла 1782.
 Теппой-гула 1725.
 Тепойн-ниemi 1844.
 Теппула 1925.
 Терва-ниemi 282.
 Тервасенлакши 100.
 Тервоостров 814.
 Тервоевская 1337.

Тервозеро 876.
 Тергелица 1-я 1998.
 „ 2-я 1999.
 Теробовская 2625.
 Терезье 2106.
 Тереки 1338.
 Терехово 2393.
 Тереховская 2393, 2806.
 Терешкина горка 1193.
 Терешкино 1097.
 Терккула 1900.
 Термана 737.
 Терманда 671.
 Тероева-гора 1797.
 Теройла 2052.
 Терон-пуоли 257.
 Терусельга 1574.
 Терус 1574.
 Тершяме-Тержяме 145.
 Тетернаволок 243.
 Теттейл 1902.
 Тетеринцы 2297.
 Тетриниemi 243.
 Тивдия 950.
 Тивилицы 1484.
 Тигвера 1817.
 Тииликяля 223.
 Тиитан-ваара 283.
 Тилгам остров 712.
 Тиконицы 800.
 Тикшозеро 647, 42.
 Тимой-Гора 990.
 Тимойла 1554, 1970.
 Тимой-сельга 1418.
 Тимокка 1799.
 Тимонинская 1098.
 Тимохово 2167.
 Тимошкина Горка 1194.
 Тирозеро 79, 80, 81, 82.
 Типиницы-Гора 2467.
 Тит-Наволок 1301.
 Тихвин-Бор 859.
 Тихоништа 1238.
 Тихон-сельгу 1841.
 Тихтозеро 83, 84, 85, 86, 87.
 Тифон-наволок 1125.
 Тойвахан-ниemi 270.
 Толвуйский Бор 2298.
 Толон-еки 198, 199, 200, 201, 202,
 203, 204.
 Толлорека 198, 201.
 Толстикково 2299.
 Токарево 1926.
 Топозеро 65.
 Топпозеро 1555, 1556, 1557.

Топорная-гора 743.
 Топорная 520.
 Топорное озеро 1558, 1559, 1560, 1561.
 Торицино 2168.
 Тороварака 379.
 Торовуара 379.
 Горп-Ручей 1007.
 Торос-озеро 905, 1828.
 Тоттейла 2053.
 Тоттойла 2053.
 Тошши 1551.
 Третьянка 2626.
 Третьяновская 2626.
 Трифон-варака 332.
 Трифон-вуара 332.
 Тришкулы 1775.
 Троица 355.
 Трофимнаволок 1381.
 Трубина 2643.
 Трубинская 2643.
 Трутнево 2468.
 Трушево 2352.
 Туаво 21.
 Тубозеро 2573, 2574, 2575, 2576, 2577, 2578.
 Тугаринова 2176.
 Туженя 684.
 Тукса 1917, 1918, 1919, 1920, 1921, 1928, 1929, 1922, 1923, 1924, 1925, 1926, 1927, 1930.
 Туксинская горка 1927.
 Тулгуба 1050.
 Туллиниemi 230.
 Туливаара 690.
 Тулокса 1785, 1786, 1787, 1788, 1789, 1790, 1791, 1792, 1793, 1794, 1795, 1796, 1797, 1799, 1800.
 Тулокский 1798.
 Тулос-озеро 1818.
 Тумча 5.
 Тунгозеро 24, 25.
 Тунгуба 412.
 Тунтула-лы 685.
 Туо-пия 224.
 Турастамозеро 2107.
 Турга 906.
 Тутун-мяги 1811.
 Тухино 2546.
 Тухка-ваара 729.
 Тухкала 71, 72.
 Тухканиemi 190.
 Тухкани 207.
 Тухканен 207.

Тучина гора 2679.
 Тучкова 2204.
 Тэрун-кюля 1533.
 Тюг-яла 1847.
 Тюльгинская 2169.
 Тюккуево 1485.
 Тюккуевская 1485.
 Тюккула 1762.
 Тюппега 1356, 1296, 1575.
 Тюппи 1575.
 Тюпикка 507.
 Тюрмино 1114.
 Тютюгинцы 2300.
 Тязвия 2230.

У.

Урангиранта 13.
 Угловая 1800.
 Угловщина 2438.
 Углойла 1901.
 Угмойгора 1420.
 Угмойла 1474.
 Угольская 2343, 2556.
 У Дворца 1343.
 Удозеро 395.
 Удукса 931 км. Мурм. ж. д. 550.
 Уже-сельга малая 1137.
 Уже-сельга большая 1138.
 Узкие, Узких 2394.
 Уккозеро 616.
 Уккола 1654.
 Укон-ниemi 6.
 У креста 965.
 Укшезеро-пески 2695.
 Укшезеро 877.
 Укшезеро-устье 2695, 2696.
 Улваны 1867.
 Улитина-новинка 1008.
 Улитинская 2829.
 Ульяновская 2557.
 Уля-вара 671.
 Улягдю 2029.
 Улялапукка 157.
 Улялега 1448.
 У мельницы между ламбами 1328.
 У мосту 1783.
 Уница 978.
 Уножское 2580, 2581, 2582, 2583, 2584, 2585, 2586.
 Уной-губа 2585.
 Унойла 1902.
 Унос-наволок 1459.
 Унус-озеро 660.
 Уржаковская 2785.
 Уросозеро 776, 791.

Усадище 1100.
 Усов-наволок 925.
 Усовская 2644.
 У Соснова озера 2786.
 У спаса 977.
 Усуна 1275, 1315.
 У стай 966.
 Устинское 2022.
 Устье 2624, 2022.
 Устьевая 1912.
 Устьколода 2816, 2817.
 Устьпутка нижняя 2170.
 Усть-путка верхняя 2214.
 Усть-река 2750, 2434, 2826, 2827..
 Устьяндомы Восточная 2444.
 Устьяндомы Западная 2445.
 Утицина 2448.
 Уткина гора 1829.
 Утозерская лахта 1845.
 Утозеро 1846, 1847.
 Уттуки 1357.
 Ухта|Ламминпохья 114, 115, 117, 121, 123, 124.
 Ухта-Рюхья 116, 120, 126.
 Ухта 118, 119, 122, 125, 127, 128.
 Ушкалы 1264.
 Ушково 356, 357.
 Уя 1157.

Ф.

Фабрика 1198.
 Фадела 1449.
 Фадин-мяги 1475.
 Фартуково 2108.
 Федоровская 1239.
 Федоров-наволок 1868.
 Федосова гора 2335.
 Федосеево 430.
 Федотово 2105.
 Федотовская 2795.
 Федула 1450.
 Федькин 1451.
 Федькино 2417.
 Фенькова 1195.
 Феньково 2476.
 Феофилова гора 2667.
 Феофиловская горка 2667.
 Фешева 2301.
 Феофаново 1831.
 Фешкова 2101.
 Филимоново 393.
 Филимоновская 2787.
 Филина гора 2578.
 Филиповара 146.
 Филиппова горка 2114.

Финистово 2065.
 Фокина-гора 1303.
 Фокино 2077.
 Фоминская 2668.
 Фоминский погост 2209.
 Фомин-Наволок 1302.
 Фомино 2171.
 Фомин остров 632.
 Фофановская 686.
 Фофаново 1099.

Х.

Хаапала 215.
 Хаапа-ранта 215.
 Хаапаваара 158.
 Хабара-варака 396.
 Хабаровская 2302.
 Хабовара 215.
 Хайбу-сара 1726.
 Хайколя 137.
 Ханхи-вуара 385.
 Хапала 215.
 Харина 2177.
 Харинская 2572.
 Харитоновна гора 1421.
 Харлай 1365.
 Харловская 2680, 2788.
 Харлово 2231.
 Харойлу 1618.
 Хашезеро 2172, 2174, 2175, 2177.
 Хауданиеми 686.
 Хейкинахо 284.
 Хейня-вуара 378.
 Хейня-ярви 37, 260.
 Хижезеро 815, 648, 654, 1702.
 Хижьярви 1686.
 Хизалмы 346.
 Хиле 393.
 Хилипян-вуара 146.
 Хилкой 1619.
 Хирви-сальма 88, 89, 90.
 Хирвинаволок 15.
 Хирвиениеми 15, 715.
 Хингери-ваара 1266.
 Химопесок 801.
 Хисьярви 654.
 Хиэдозеро близ дер. Челмозеро 637.
 Хлебनावолок 34.
 Хлебозеро 1-е 1513.
 „ 2-е 1514.
 Хлев-नावолок 1683.
 Хлыстовская 2840.
 Хмелезеро 2232.
 Хабарон-вуара 396.

Ходоварака 380.
 Ходозенвуара 380.
 Хоккойла 1452.
 Холма 1546.
 Холмова 2469.
 Холму 1546.
 Холмы 2469.
 Хонга-ниеме 700.
 Хонги 1728.
 Хорошая 1592.
 Хоттила 1561.
 Хохпой 1807.
 Хошкила 1453.
 Хошкойла 1420.
 Христан-варака 358.
 Христианы 1590.
 Худоугольская 2681.
 Хукка-ваара 684.
 Хуккала 1969.
 Хуккашалми 226, 231.
 Ху-коски 1730.
 Хуройла 1454.
 Хутор переселенцев ст. Сегежа 784.
 Хуухтиниеми 170.
 Хуухтиранта 506.
 Хухорево 865.
 Хухуушваара 240.
 Хюню 1749.
 Хямехенвоара 82.
 Хямэ 91, 92, 93, 94, 95.

Ц.

Царевичи 1062.
 Царево 2-е Большое 2303.
 Царево Дальнее 2304.
 Царево 2451.
 Ценанаволок 205.
 Цилополе 2178.

Ч.

Чажва 2586.
 Чалко-сельга 1371.
 Чалозеро 617.
 Чар-नावолок 1591.
 Чаролицы 2006.
 Часовенское 1047.
 Часовенская 2109, 2305.
 Часовенская у Пречистой 2179.
 Чачаны 1928.
 Чебина 920, 921.
 Чеболакша 1037.
 Чевка 1455.
 Чекка 4.
 Челкиозеро 687.

Челма-губа, Челма 57.
 Челмозеро 636.
 Челмужи 860, 861, 862, 863, 864, 865.
 Чена 205.
 Ченежская 2802.
 Ченгилицы 1952.
 Ченже-Кескозеро 1849.
 Ченжей 1849.
 Ченжойла 2054.
 Черелицы 1971.
 Черная ламба 1515.
 Черная река 471.
 Черная варака 359.
 Черкасы 2374.
 Черновская 2669.
 Чернова 2669.
 Черный наволок 2470.
 Четчеила 1819.
 Чийковой-хинру 2014.
 Чиккойла 1717.
 Чикоева гора 2014.
 Чикулай 996.
 Чикша 129, 139, 131, 132.
 Чилмозеро 1850.
 Чимилицы 1972.
 Чимоева гора 1775.
 Чимойла 1784.
 Чиннозеро 888.
 Чипринга 6.
 Чирка-Кемь 649.
 Чирнозеро 888, 2375.
 Чия-салма 708.
 Чоланпия 296.
 Чомала 1801.
 Чоппила 1736.
 Чуассонаниеми 308.
 Чугловщина 2306.
 Чудселга 2405.
 Чужмукса 2180.
 Чуккойла 1476.
 Чулковская 2820.
 Чумой-гора 912.
 Чупа 493, 497, 1048, 1359, 1358.
 Чупа-пристань 494.
 Чупа-станция 495.
 Чупа-завод 496.
 Чупनावолок 1382.
 Чуралахта 1486.
 Чуркина гора 2761.
 Чуруш 360.
 Чусово 1684, 2000.
 Чуяла 2737.
 Чуччугорка 1774.
 Чяркян-лакши 101.

Ш.

Шаариярви 261.
 Шабалина 2181.
 Шабановская 2307.
 Шаверки-озеро 699.
 Шавилошо 127.
 Шавиранта 159.
 Шавниварака 413.
 Шагозеро 381.
 Шагярви 381.
 Шайвозеро 71, 72.
 Шайдома 967.
 Шала 2627, 2628, 2629, 2630, 2631,
 2632, 2633, 2634, 2635, 2636,
 2637, 2638, 2639, 2640, 2641,
 2642, 2643, 2644, 2645.
 Шалговара 722.
 Шалгу 1456.
 Шалимовская 2308.
 Шалми 56.
 Шалмивоара 56.
 Шамшаково 2088.
 Шапкозеро 39.
 Шапповаара 244, 245.
 Шапнаволоок 1487.
 Шаропова 2151.
 Шариозеро 261.
 Шароварака 382.
 Шаровара 922.
 Шаройла 1931.
 Шаройкко 382.
 Шауни-вуара 413.
 Шведка 1457.
 Шведовская 2215.
 Шелехова 2110.
 Шелойникова 2102.
 Шеппяварака 397.
 Шеппявуара 397.
 Шижня 581.
 Шиикатайпале 176.
 Шиикатайвал 176.
 Шилово 2364.
 Шильниковская 2670.
 Шильта 2233.
 Шимананваара 258.
 Шипола 132.
 Шиппала 132.
 Широкие поля 2336.
 Широкий наволоок 681.
 Шитики 2309.
 Шлыкин-наволоок 1127.
 Шлыкино 1127.
 Шлямино 2477.
 Шляминская 2477.

Шоапка-ярви 39, 40.
 Шоари 271, 285.
 Шоари-ярви 261.
 Шойкон лиэтэ 128.
 Шоккойла 1951.
 Шоломка 2395.
 Шолопово 333.
 Шомба № 5 324.
 Шомба 1458, 1459.
 Шомбозеро 138.
 Шомбоярви 138.
 Шоукело 7.
 Шуалапохья 333.
 Шуари 3.
 Шуарилакши 345.
 Шуви-Шуури-ярви 62.
 Шуварака 398.
 Шуезеро 383, 384.
 Шуерецкое 568, 569.
 Шуино 2478.
 Шуйская 1104.
 Шуйская-Чупа 1078.
 Шулка 1848.
 Шунгская Губа 2111.
 Шунгский наволоок 2112.
 Шунгский погост 2183.
 Шуонвуара 398.
 Шуопашвоара 312.
 Шуо-ярви 288.
 Шурово 2562.
 Шурозеро 414.
 Шустиковская 2310.
 Шуури-шаари 41.
 Шуури-Ниemi 225.
 Шуури-ярви 627.
 Шуури-шуари 294.
 Шуя 1079, 1080, 1081, 1082, 1083,
 1084, 1085, 1086, 1087, 1088,
 1090, 1091, 1092, 1093, 1094,
 1095, 1096, 1097, 1098, 1099,
 1100, 1089.
 Шушки 1316.
 Шяркиниemi 42.
 Шяюняя-ниemi 14.

Щ.

Щадрово 2406.
 Щаниковская 2841.
 Щеголево 1869.
 Щеголи 1869.
 Щеккила 1562.
 Щелейки 1126, 2407.
 Щепина-гора 823.
 Щепино 2182, 2479.
 Щеглово 2396.

Щука-гора 661.
 Щук-наволоок 1718.

Э.

Эверкил 1804.
 Эловаара 286.
 Элчуева 1812.
 Эльмитозеро 1383.
 Эмчила 1929.
 Энгозеро 536, 537, 538, 539, 540.
 Эноншуу-суу 216.
 Эссойла 1477.
 Эхятюш-вуара 392.

Ю.

Ювялакша 217, 218, 219, 220, 221,
 222, 223, 224, 225.
 Юдино 1655.
 Южное Большое озеро 62.
 Южный двор 2422.
 Южный конец 726, 1280.
 Южное Леликово 2532.
 Юккогуба 723.
 Юккула 1930.
 Юково 606.
 Юксила 1903.
 Юксилицы 1903.
 Юли-вуара 331.
 Юлмаки 2408, 2409, 2410, 2411,
 2412, 2413, 2414, 2415, 2416,
 2417.
 Юляпиян-шуари 297.
 Юмский порог № 4 322.
 Юмская-Юма 323.
 Юнгозеро 2851.
 Юплу 1422.
 Юрикка 1423.
 Юрин-ниemi 32.
 Юргелица 2001.
 Юргилицы 1685.
 Юркиля 287.
 Юрково 2096.
 Юркостров 1317.
 Юрпучское 2671.
 Юсова гора 2365.
 Юстозеро 913.
 Ютала 208.
 Ютева-горка 2184.
 Ют-Наволоок 2185.
 Юшина 2169.
 Юшкозеро 292, 293, 294, 295,
 296, 297, 298.
Я.
 Якентула 1720.
 Яккойла 1904.

Яковлевская 2023.
 Яково-Киргилловская 2821.
 Якорь-Лядина 2418.
 Якушева гора 851.
 Якушева 2672.
 Якушевская 2672.
 Якшино 2078.
 Ялганд-сельга 2579.
 Ялгора 1114.
 Ялгуба 1115, 1116, 1117.
 Ямка 968, 2496.
 Янгозеро 878, 889.
 Яндомозерский погост 2446, 2447, 2448.
 Яниш-поле 1049.
 Ярви-ранта 298.
 Ярчева 2673.
 Ярчевская 2673.
 Ярчулицы 2007.
 Ясная поляна 1384, 2645.

Населенные пункты в полосе Мурманской жел. дор., обозначенные цифрами.

№ 2 — барак тракта Кемь—Ухта — 314.
 7-й пункт 4-го участка Желлеса — лесозаготов. пункт — 827.
 № 29 — раз'езд Мурм. ж. д. — 571.
 № 30 — раз'езд — 574.
 214 рабочее отделение отдела пути, 953 км. рабочий поселок — 529.
 217 рабочее отделение, 975 км.— рабочий поселок — 527.
 215 рабочее отделение, 960 км.— раб. поселок — 528.
 № 216, 1163 км. Мурм. ж. д. — барак — 438.
 218 рабочее отделение, 981 км.— рабочий поселок — 524.
 220 рабочее отделение, 993 км.— рабоч. поселок — 523.
 221 рабочее отделение отдела пути, 999 км. — рабочий поселок — 522.
 270 верста — барак — 1142.
 272 верста — будка — 1141.
 273 верста — казарма — 1140.
 278 верст — казарма — 1139.
 288 верст — полуказарма—1103.
 291 верста Мурм. ж. д. — казарма — 1102.

295 верст Мурм. ж. д. — казарма — 1101.
 300 верст Мурм. ж. д. — барак 1055.
 308 верст — казарма — 1052.
 313 верст—полуказарма—1051.
 321 верста Мурм. ж. д. — казарма — 1013.
 326 верст Мурм. ж. д. — барак— 1011.
 340 км. Мурм. ж. д. — полуказарма — 1173.
 341 км. Мурм. ж. д. — будка — 1172.
 341 км. Мурм. ж. д. — казарма— 1026.
 346 верст Мурм. ж. д. — казарма — 1025.
 354 км. Мурм. ж. д. — полуказарма — 1170.
 360 км. Мурм. ж. д. — полуказарма — 1200.
 365 км. Мурм. ж. д. — казарма— 1024.
 366 км. Мурм. ж. д. — будка — 1162.
 367 км. Мурм. ж. д. — барак — 1161.
 374 км. Мурм. ж. д. — барак — 1159.
 379 км. Мурм. ж. д. — полуказарма — 1158.
 528 верста Мурм. ж. д. — барак — 770.
 530 верста, Узкая Салма, Мурм. ж. д. — барак — 769.
 548 верста Мурм. ж. д. — барак — 767.
 543 верста Мурм. ж. д. — барак — 768.
 547 км. Мурм. ж. д. — барак — 942.
 554 км. Мурм. ж. д. — вагон — 941.
 564 верста — полуказарма Мурманск. ж. д. — 599.
 570 верста, река Тунгуда — барак Мурм. ж. д. — 598.
 573 верста — барак Мурм. ж. д. — 597.
 578 верста — барак Мурм. ж. д. — 596.
 582 верста — барак Мурм. ж. д. — 595.

584 км. Мурм. ж. д. — барак — 938.
 593 км. Мурм. ж. д. — барак — 760.
 593 верста — полуказарма Мурманск. ж. д. — 594.
 600 км. Мурм. ж. д. — барак — 758.
 606 км. Мурм. ж. д. — барак — 757.
 606 верста — полуказарма Мурманск. ж. д. — 593.
 615 верста Мурм. ж. д. — полуказарма — 592.
 625 км. Мурм. ж. д. — барак — 754.
 626 верста Мурм. ж. д. — барак — 591.
 627 км. Мурм. ж. д. — пос. — 753.
 630 км. Мурм. ж. д. — барак — 752.
 643 км. Мурм. ж. д. — полуказарма — 790.
 647 км. Мурм. ж. д. — барак — 789.
 787 км. — казарма Мурм. ж. д.— 579.
 790 км. — казарма Мурм. ж. д.— 578.
 803 км. — казарма Мурм. ж. д.— 572.
 813 км. — казарма — 570.
 828 км. — казарма — 576.
 831 км. — казарма — 575.
 836 верста Мурм. ж. д. — полуказарма — 510.
 841 км. Мурм. ж. д. — полуказарма — 567.
 842 верста Мурм. ж. д. — полуказарма — 509.
 850 км. Мурм. ж. д. — полуказарма — 566.
 854 км. Мурм. ж. д. — полуказарма — 565.
 858 верста Мурм. ж. д. — полуказарма — 492.
 859 км. Мурм. ж. д. — полуказарма — 564.
 863 км. Мурм. ж. д. — полуказарма — 563.
 865 верста Мурм. ж. д. — полуказарма — 490.
 880 км. Мурм. ж. д. — полуказарма — 560.

882 верста Мурм. ж. д. — водо-
качка — 477.
885 верста Мурм. ж. д. — казар-
ма — 476.
886 км. Мурм. ж. д. — 559.
887 км. Мурм. ж. д. — 558.
891 верста Мурм. ж. д. — казар-
ма — 475.
894 верста Мурм. ж. д. — лезная
изба — 474.
895 верста Мурм. ж. д. — казар-
ма — 473.
903 км. Мурм. ж. д. — 555.
906 верста Мурм. ж. д. — полу-
казарма — 466.
907 верста Мурм. ж. д. — полу-
казарма — 465.
909 км. Мурм. ж. д. — 554.

918 верста Мурм. ж. д. — казар-
ма — 462.
919 км. Мурм. ж. д. — 553.
923 км. Мурм. ж. д. — 551.
935 км. Мурм. ж. д. — рабочий
поселок — 542.
941 км. Мурм. ж. д. — рабочий
поселок — 541.
1052 км. Мурм. ж. д. — полука-
зарма — 489.
1106 км. Мурм. ж. д. — барак —
457.
1118 км. Мурм. ж. д. — барак —
456.
1121 км. Мурм. ж. д. — барак —
455.
1125 км. Мурм. ж. д. — барак —
454.

1138 км. Мурм. ж. д. — барак —
451.
1143 км. Мурм. ж. д. — барак —
443.
1147 км. Мурм. ж. д. — барак —
442.
1150 км. Мурм. ж. д. — барак —
441.
1168 км. Мурм. ж. д. — барак —
437.
1178 км. Мурм. ж. д. — барак —
436.
1182 км. Мурм. ж. д. — барак —
435.
1185 км. Мурм. ж. д. — барак —
434.
1200 км. Мурм. ж. д. — барак —
432.

- 882 верста Мурм. ж. д. — водокачка — 477.
885 верста Мурм. ж. д. — казарма — 476.
886 км. Мурм. ж. д. — 559.
887 км. Мурм. ж. д. — 558.
891 верста Мурм. ж. д. — казарма — 475.
894 верста Мурм. ж. д. — лезная изба — 474.
895 верста Мурм. ж. д. — казарма — 473.
903 км. Мурм. ж. д. — 555.
906 верста Мурм. ж. д. — полуказарма — 466.
907 верста Мурм. ж. д. — полуказарма — 465.
909 км. Мурм. ж. д. — 554.
918 верста Мурм. ж. д. — казарма — 462.
919 км. Мурм. ж. д. — 553.
923 км. Мурм. ж. д. — 551.
935 км. Мурм. ж. д. — рабочий поселок — 542.
941 км. Мурм. ж. д. — рабочий поселок — 541.
1052 км. Мурм. ж. д. — полуказарма — 489.
1106 км. Мурм. ж. д. — барак — 457.
1118 км. Мурм. ж. д. — барак — 456.
1121 км. Мурм. ж. д. — барак — 455.
1125 км. Мурм. ж. д. — барак — 454.
1138 км. Мурм. ж. д. — барак — 451.
1143 км. Мурм. ж. д. — барак — 443.
1147 км. Мурм. ж. д. — барак — 442.
1150 км. Мурм. ж. д. — барак — 441.
1168 км. Мурм. ж. д. — барак — 437.
1178 км. Мурм. ж. д. — барак — 436.
1182 км. Мурм. ж. д. — барак — 435.
1185 км. Мурм. ж. д. — барак — 434.
1200 км. Мурм. ж. д. — барак — 432.

II. Suomen kielellä—На финском языке

A.

Abramkova 240
 Afanasjevskaja 2777
 Afonanniemi 349
 Afonino 2350
 Ahi 1614
 Ahoila 1425
 Ahojäini 302
 Ahonvaara 72
 Ahpoila 1479
 Ahpoin-Mikki 1426
 Ahpoinmäki 1755
 Ahpoinsekä 1563
 Ahvenjärvi 262,916
 Ahvenjärven niemi 918
 Ahvenlahti 35
 Ahvenlampi 1386
 Ahvenvaara 390
 Aikaisniemi 38
 Aimalahti 691
 Aketti 1805
 Akiman-livana 1463
 Akimisto 1488
 Akkala 63
 Akonlahti 625, 227, 228, 230, 226
 229, 231
 Aksenkova 2098
 Aksinskaja 2674
 Akveh 2023
 Alahaine sieksi 1910
 " Teroila 1893
 Ala-Ilemselkä 1016
 Alajärvi 209, 210, 211, 212, 338
 Ala-Kuusamojärvi 534
 Alakylä 1291
 Ala-Lapukka 148
 Ala-Latva 1915
 Alanko 1274, 1735, 1763
 Alapää 114, 1226, 2060, 2065
 Ala-Salmi 1527
 Alavaara 328
 Alavoine 1874, 1875, 1876, 1877,

1878, 1879, 1880, 1881, 1882 1883
 1884, 1885, 1886, 1887, 1888,
 1889, 1890, 1891, 1892, 1893,
 1894, 1895, 1896, 1897, 1898,
 1899, 1900, 1901, 1902, 1903 1904
 Aleksala 1874
 Aleksandro-Kitshakovskaja 2646
 Aleksandrovskaja 2824
 Aleksejevskaja 2311, 2587, 2647
 Aljfimovo 2337
 Aljkovskaja 1177
 Allehselkä 1668
 Aluferov-navolok 951
 Ambarnyi 525 526
 Anania 1496
 Ananjinskaja 2588
 Andrejevka 2216
 Andrejev-navolok 1044
 Andrejevskij sled 2811
 Andrianovtsy 2234
 Angenlahti 1460
 Anhimovskaja 1115
 Anikino 2408
 Anishovskaja 2264
 Anisimovshtshina 2113
 Ankila 1917
 Annila 1731
 Ansaniemi 74
 Anttula 1875
 Antushevskaja 1066
 Anufrievskaja 2722
 Apro 1613
 Arhipanniemi 263, 879
 Arkinselkä 1424
 Arkoila 1385
 Artenmäki 1802
 Artovo 2376
 Artteli "Raataja" 994
 Artula 2027
 Aunus 1986
 Azhebnavolok 2173, 2176
 Avdejeva 2598

Avdejevskaja 2598

B.

Babino 2327
 Babintsy 2327
 Baev-navolok 2071
 Bahtina 2648
 Bajari 2058
 Balagurovo 1932
 Baldina gora 2608
 Baljbina 2627
 Baljbinskaja 2627
 Baranij bereg 1105
 Bardovo 972
 Barkovets 2235
 Barkovitsy 2366
 Bartinkylä 1387
 Basina 2099
 Basinskaja 2236
 Bashnino 2381
 Batshurino 2488
 Batova 2186
 Baza Karellesa 464
 Begetovskaja 2628
 Belaja gora 945
 Beljaeva gora 2342, 2563
 Beloe more 440
 Beloglazovskaja 2614
 Belohino, 2237
 Belohinskoje 2237
 Belyi rutshei 337
 Bereg 2187
 Berezhnaja 2449
 Berezhnoje 2187
 Berezhskaja 2068, 2206
 Berezovaja seljga 2471
 Berezovka 834
 Berezovyje mosty 1106
 Beruga 732
 Besonovskaja 2649
 Besovets 1063
 Besovo 2409

Besov nos 2649
 Biritšhevo 1079
 Birjutshevo 1079
 Bishevo 2489
 Bleskino 852
 Blinovshtšina 2188
 Blizhnij Ugol 2312
 Bogomolovskaja 2313
 Bojarskaja 521. 513
 Bojarshtšina 2114. 2472
 Bojarssina 1918
 Boljšhaja 2558
 " Niva 2338
 " Poga 2716
 Boljšhoi dvor 2162
 " Kuganavolok 2717
 Bolšhoje Jantshezzero 824
 " Gangozero 1029
 " Zelikozero 2370
 " Zaretshje I-e 2314
 " Voronovo 991
 Boljšhoila 1490
 Borissa 1427
 Borki 1178
 Bor-navolok Solomannin lähellä
 1118
 Bor-Pudantsev 2189
 Bostilova 2718
 Botshilovo 2629
 Botshilovskaja 2629
 Botshurino 2488
 Botvinshtšina 2217
 Botvinskaja 2217
 Brevnovo 2825
 Brevnovskaja 2825
 Brjuhovo 923
 Brody 860
 Bukaljninkovo 2517
 Bukolnikovo 2517
 Bulja 1388
 Bujnosovo 2072
 Burakovo 2357
 Burakovskaja 2589
 Bykovo 2377
 Bykovskaja 2719

D.

Daljnij Ugol 2317
 Danilovo 836
 Danilovskaja 837
 Davydova 2653
 Davydovskaja 2653
 Dekku 1396
 Demehovskaja 2318.

Demidova derevnja-Andrejevskogo
 sleda 2812
 Demidovo 2379
 Demidovskaja 2378
 Derevjänka 1160
 Derevjannoje 1150, 1151
 Derevnjä 351
 Deriguzova 2120
 Diakovshtšina 2172
 Dianovy gory 2081
 Dimsunmätäs 1229
 Djagel-navolok 2632
 Dokutsai 1222
 Dolgaja Niva 2245
 Domantizho 2743
 Domantovskaja 2743
 Domashko 2743
 Donskoi 1621
 Dorohovo 2074
 Doroshinskaja 2826
 Doshtshenikova 841
 Dranitsina 2173
 Driska 2384
 Drovnišy 2246
 Druzhininskaja 2206
 Dubova 2818
 Dubovskaja 2818
 Dubnevo 2121
 Dubrova 761
 Dudnikovo 2485
 Dunaevskaja 2631
 Duplihina 2782
 Dvortsa 1343

E.

Ehätysvaara 392
 Einema 2037
 Elkkalanpää 292
 Elmitjärvi 1383
 Elovaara 286
 Emsilä 1929
 Enkijärvi 536, 537, 538, 539, 540
 Enonsuu 216
 Eroinselkä 1430
 Eroshkina seljga 1152, 1153
 Everki 1804

F.

Fabrika 1198
 Fartukovo 2108
 Fatila 1449
 Fatinmäki 1475
 Fedjkino 2417
 Fedorovskaja 1239
 Fedosejevo 430
 Fedosova-gora 2335

Fedotovo 2105
 Fedotovskaja 2795
 Feofilova gora 2667
 Feofilovskaja gorka 2667
 Fenjkova 1195
 Fenjkovo 2476
 Fesheva 2301
 Feshkova 2101
 Fetila 1450
 Filimonovskaja 2787
 Filina gora 2578
 Filippova gorka 2114
 Fofanovo 1099
 Fokino 2077
 Fomino 2171
 Fominskaja 2668
 Fominskij pogost 2209

G.

Gabnavolok 803 2454
 Gabnevo 2548
 Gabozero 2842
 Galbseljga 829,830
 Gamsema 1203
 Gabukka 1212
 Gagarka 2630
 Gagariskaja 2630
 Gakugsa 2676, 2677, 2678, 2679,
 2680, 2681
 Gangozero 1029, 1030
 Ganjkovskaja 2315, 2240
 Ganzhakovo 2386
 Gaostrov 1038
 Gap-navolok tiilitehtaan takana
 1119
 Garshina gora 2573
 Garushka 2241
 Gavrilovo 843
 Gavrilovskaja 2191
 Gerasimovskaja 2192
 Gernitskij ostrov 2525
 Gerenevo 2484
 Gives-navolok 2482
 Gladkaja gora 955
 Gladkij-bor 2079
 Gladkinskaja 2789
 Gladyshevo 2116
 Glazovskaja 2316
 Glebovo 2481
 Glinennaja guba 423
 Glubokoje 2843, 2844
 Gluhaja 2119
 Gogoleva 2163
 Golikovo 2522
 Golja-gora 2689, 2691

Goljanitsy 2690
 Golysheva Novinka 999
 Gora 956
 ” Amozova 2651
 ” Jakovleva 2652
 ” Sumozero 2762
 Gorenniemi 734
 Gorevtsy 2242
 Gorina 2523
 Gorjushnina usadjba 2125
 Gorka 1031
 Gorlovo 2118
 Gorskaja 2080, 2549
 Gor-tshto u Meljnits 2117
 Gostj-navolok 2698
 Gribanovskaja 2243
 Gridevshtshina 2074
 Gridino 545
 Grishovskaja 2244
 Grjasnaja seljga 2367
 Gromovskoje 2620
 Guzezero 1204
 Gurjevskaja 2763
 Gumar-navolok 2699
 Gurbalo 2032
 Gyllingin nimelle omistettu uutis-
 asutuskylä 1149
 Gyllingin nimelle omistettu lasten-
 koti 1148

H.

Haapajärvi 1539
 Haapala 215
 Haapanan majakka 2067
 Haapaniemi 1119, 2454
 Haaparanta 215
 Haapaselkä 1564, 1737
 Haapavaara 158, 215
 Habarovskaja 2302
 Haikola 137
 Hallijärvi 1341
 Halloi 1617
 Halvatselkä 1597
 Hamala 2030, 2031
 Hamoila 1957
 Hamonmätäs 1219
 Hankivaara 385
 Hapananvaara 396
 Harakanmäki 1237
 Harakkamäki 1816
 Harina 2177
 Harinskaja 2572
 Harittanankylä 1421
 Harju 1429
 Harloi 1365

Harlovo 2231
 Harlovskaja 2680, 2788
 Haroila 1618
 Hasala 1973
 Hashezzero 2174, 2175, 2172 2177
 Hattu 1862
 Haukiniemi 1718
 Haukivaara 661
 Haukkasaari 673
 Hauta 1695
 Havusaari 1726
 Hautaniemi 686
 Hedotisto 1585
 Heikinaho 284
 Heinäjärvi 37, 38, 260
 Heinävaara 378
 Heittoila 1958
 Hepovaara 890
 Herranpuoli 630
 Hetsula 1509
 Hietajärvi 637
 Hiiselkä 907
 Hiitiniemi 2016
 Hiisalmi 346
 Hiisijärvi 648, 654, 1686, 1702 1703
 1704
 Hilipänvaara 146
 Hillkoila 1619
 Himola 1258
 Himoperok 801
 Hinkerivaara 1266
 Hirviniemi 15, 715
 Hirvisalmi 88, 89, 90
 Hittoila 1936
 Hizhezzero 815
 Hlystovskaja 2840
 Hmelezero 2232
 Hoilampi 1822
 Hokanmäki 1303
 Hokkila 1452
 Holma 1546
 Holmy 2469
 Holmova 2469
 Homala 1878
 Homanniemi 1302
 Honselkä 1342
 Honganalus 1494
 Hongan-alusta 1516
 Honkaniemi 700
 Honkat 1728
 Hotosenvaara 380
 Hoskila 1453, 1834
 Hoskoila 1420
 Hottila 1561
 Hristana 1590

Hudougoljskaja 2681
 Huhorevo 865
 Huhuusvaara 240
 Hukkala 1969
 Hukkasalmi 226, 231
 Hukkavaara 684
 Hukoski 1730
 Huohpoinmäki 1807
 Huopanova 2055
 Huotari 1451
 Hurkkoila 1552
 Huroila 1454
 Huroinen 1286
 Huskala 1851
 Huuhtiniemi 170
 Huuhtiranta 506
 Huutselkä 1517
 Hymelä 1559
 Hynny 1749
 Hyrssylä 1656
 Hyvä 1592
 Hyypää 1360
 Häme, 91, 93, 94, 95
 Hämehenvaara 82
 Härköniemi 618
 Härminniemi 1767
 Hörppälä 1877
 Höskilä 1879

I.

Igumnovskaja 2321
 Ihotsala 1882
 Iivanisto 1461, 1463 1464
 Iivoinlampi 1397
 Ijvinselkä 1703
 Iknatanvaara 130
 Ilekskoje ustje 2701
 Ilemselkä 1015, 1016
 Iljala 1669
 Iljina gora 818
 Iljinski 1872
 Iljinskij pogost 2700
 Iljinskin keskuskylä 1884
 Iljinskin saha 1873
 Ilomantsha 1182
 Iltamäki 1824
 Ilvesvaara 141
 Insuniemi 1398
 Ionina gora 2207
 Ipatti 395, 2061
 Ironniemi 300
 Isaila 2004
 Isakovskaja 862
 Isaakki 1235
 Isajaisen kylä 1345

Isakkala 1624
 Isakovskaja 2822
 Isannila 1213
 Issakkala 116
 Isseljga 856
 Issoila 1938
 Istoimina 2436, 2438
 Istomino-Pränkovo 2437
 Istominskaja 2769
 Iuda 1547, 1655
 Iutala 208
 Iutalanpuoli 117
 Izhgora 2591, 2655
 Izhgorskaja 2655
 Ivananniemi 2033
 Ivanovskij 1084
 Ivantjevskaja 2320
 Ivki 1812
 Ivkilä 1636
 Ivkoi 1623
 Ivonniemi 248

J.

Jaakkola 1904
 Jakorj-Ljadina 2418
 Jakovo-Kirilovskaja 2821
 Jakshino 2078
 Jakusheva 2672
 Jakusheva gora 851
 Jakushevskaja 2672
 Jalgora 1114
 Jalguba 1115, 1116, 1117
 Jalgand-seljga 2579
 Jamka 968, 2496
 Jandomozerskij pogost 2446, 2447, 2448
 Jangozero 878
 Jartsheva 2673
 Jartshevskaja 2673
 Jartsula 2007
 Jasnaja poljana 2645
 Jeglovo 2483
 Jegozero 867
 Jehrimänvaara 233, 234
 Jekimova-gora 2082
 Jekimovo 2122
 Jekonniemi 646
 Jelettijärvi 28, 29, 30, 31, 32
 Jeljkina 2764
 Jelkkula 1505
 Jelotozero 838
 Jelovets 2193
 Jelovetskoje 2193
 Jemeljanovskaja 1116
 Jemitshevskaja 2247

Jemosenvaara 408
 Jendoguba 607
 Jenina gora 2123
 Jereman posaadi 1223
 Jeremejevskaja-Konets 2744
 Jereminskaja 1083
 Jerenevo 2484
 Jergatsheva 2124
 Jergatshevskaja 2590
 Jerkoeva Novinka 1000
 Jerkovshtshina 2083
 Jermakovskaja 2248
 Jermolajeva 1305
 Jernitskij ostrov 2525
 Jershovskaja 979
 Jershevskaja 2824
 Jesina 2084
 Jesino 2435
 Jessoila 1477
 Jessunkylä 1339
 Jeves-navolok 2482
 Jezhguba 2524
 Jolmonen 533
 Johinniemi 172
 Jouhioja 1304
 Jouhivaara 744
 Jovensuu 1622, 1716, 1912
 Jouki 1495
 Jukkula 1930
 Jukovo 606
 Julmaki 2408, 2409, 2410, 2411, 2412, 2413, 2414, 2415, 2416, 2417
 Jungozero 2851
 Juoksela 1903
 Jupla 1422
 Jurkovo 2096
 Jurputsha 2671
 Jurputshskoje 2671
 Jushina 2169
 Jusova gora 2365
 Juteva gorka 2184
 Jut-Navolok 2185
 Juuma 323
 Juuman koski 322
 Juurikka 1323
 Juustjärvi 913
 Juzhnoe Zelikovo 2532
 Juzhnyi dvor 2422
 Jyrinniemi 32
 Jyrkilä 287, 1685, 2001
 Jyrkänmäki 1317
 Jyskyjärvi 292, 293, 294, 295, 296, 297, 298

Jyväälahti 217, 218, 219, 220, 221, 222, 223, 224, 225
 Jäkentylä 1720
 Jänispelto 1049
 Jänisselkä 1705
 Jänkajärvi 889
 Järvenpää 1605, 1606, 1607, 1608
 Järviranta 298

K.

Kaamotti 92
 Kaapankylä 1768
 Kaaroila 1885
 Kablukovo 2085
 Kaibasovo 1-e 811
 " 2-e 812
 Kaitalampi 1361
 Kjagina-seljga 981
 Kakara 532
 Kakkarovo 1247
 Kalajaakko 1493
 Kalajärven niemi 1626
 Kalakunda 2702
 Kalakunta 2702
 Kalgalaksha 547, 548
 Kalijostrov 793
 Kalinkina gorka 1179
 Kalinpuusta 1324
 Kalinvaara 387
 Kalitino 2195
 Kalitshinsaari 730
 Kalja gora 2656
 Kalkalahti 547
 Kallesi 1230
 Kalliojärvi 89, 363
 Kalliölahti 164, 656
 Kalliölampi 178
 Kallioniemi 226
 Kalliosaari 1241
 Kalozero 2380, 2381, 2382
 Kaltonogorskaja 2634
 Kaltonogovskaja 2634
 Kamarivaara 251, 252, 2056
 Kamenj 1073
 Kaminskaja 2253
 Kanaila 1778
 Kananainen 25, 24
 Kananen 1570
 Kanapra 1739
 Kanshkina 1183
 Kanatsu 1722
 Kangas 2034, 2005
 Kangasjärvi 1362
 Kangaslahti 1432
 Kangasniemi 343

- Kangasvaara 415
 Kanitsa 1306
 Kankainen 17
 Kannila 1660
 Kanobrozero 926
 Kansala 1960
 Kansajärvi 1837
 Kansaniemi 2703
 Kansola 1830
 Kantalahti 424
 Kantoniemi 75
 Kantsevo 1043
 Kantshe-posad 1043
 Kantsinselkä 1363
 Kanzanavolok 2703
 Kapoinkylä 1687
 Kapsoila 1688, 1939
 Kapustavaara 677
 Kara 1180
 Karakulinskaja 2767
 Karankivaara 344
 Karasjärvi 2368
 Karasozero 2375, 2368, 2369
 Karaulova 2128
 Karbasovo 2360
 Kareljskaja 1056
 Kareljskij Bor 839
 " navolok 1057
 " ostrov 794
 Kargatshevo 2344
 Kargozero 762
 Karguevskaja 1184
 Karhu 681
 Karhumäki 893, 944
 Karhuvaara 693
 Karjalan maaseljä 745
 Kar-navolok 2254
 Karpanmäki 1787
 Karpanpuoli 631
 Karpin navolok 2129
 Karpinskaja 2196
 Karshevskaja 2657
 Karsikkoselkä 892
 Kartashi 1277
 Karvinjärvi 520
 Kassesmäki 1723
 Kashevarovo 2790
 Kashevarovskaja 2790
 Kashina 2635
 Kashkina 2345, 2346
 Kaskana 1610
 Kaskenniemi 1565
 Kaskesjärvi 1540
 Kaskioja 1248, 1249
 Kaskola 179
 Kaskoseljga 2457
 Kasoinniemi 1977
 Kataikka 1976
 Katoslampi 64
 Kattshela 1045
 Kaukajärvi 1721, 1722, 1723, 1724,
 1725, 1726
 Kaulalahti 134
 Kaumoilampi 1399
 Kaunispelto 1384
 Kauruma 44
 Kavaino 1719, 1720
 Kavajjärvi 1625
 Kavgora 980
 Kazhma 2086
 Kedrozero 1017
 Keftenitsy 2087
 Keikkula 1628
 Kekara 2035
 Keksoila 1857
 Kelarevskaja 2592
 Keljula 1961
 Kelkkajärvi 2692
 Kelkozzero 2692
 Kellola 881
 Kelloniemi 276
 Kellovaara 640
 Kelluniemi 1599
 Keltovaara 914
 Kemi 573
 Kenttijärvi 263, 264, 265, 266, 267,
 " 268, 269, 270, 271, 1347,
 " 1348, 1346
 Kenttijärven tehdas 1398
 Kenäki 1325
 Kepajoki 303
 Keraka 2398
 Keretj 508
 Keretj-stantsija 498
 Kerkelitsä 1959
 Kerkkies 108
 Kerkkäilä 1897
 Kerkoila 1978
 Keroila 1962
 Kertsula 1963
 Keskijärvi 1600
 Keskikylä 1207, 1535
 Kesäjoki 562
 Kesäjärvi 372
 Kevasalma 2725
 Kevätjärvi 364, 365
 Kevätsalmi 2725
 Kibitka 2458
 Kibrinskij bereg 425
 Kiekkiniemi 48
 Kieretti 479, 498, 508
 Kiestinki 43, 44, 45, 46
 Kiikki 1629
 Kiimasjärvi 65, 628, 629, 630, 631,
 632
 Kiimasjärven kk. 628
 " saari 632
 Kiisjoki 60
 Kiiskoila 1465
 Kiiskoinniemi 1541
 Kikki 1580
 Kikova 2791
 Kikovskaja 2791
 Kiljovskaja 2593
 Kimaselkä 1779
 Kimovaara 678
 Kinelähti 1750
 Kinnasjärvi 1630
 Kinnermäki 1706
 Kinni 1890
 Kintas 1529
 Kipo 694
 Kippajärvi 388
 Kiproila 1433
 Kiprola 416
 Kipro-Navolok 2609
 Kipru 1707
 Kirasjärvi 763
 Kirilä 1886
 Kirjavala 1631
 Kirvesjärvi 1559, 1560, 1561
 Kirvesvaara 743
 Kisala 1663
 Kiselevo 2255
 Kisljakova 2594
 Kisljakovskaja 2594
 Kitshakova 2658
 Kitshakovskaja 2658
 Kitsilovo 882
 Kivasjärvi 1287
 Kivatsu 1364, 1012, 993
 Kivatsh 1012
 Kivenkuokka 1400
 Kivijärvi 139, 140, 141, 142, 143,
 144, 145, 146
 Kivikönsuu 357
 Kiviniemi 1431
 Kivioja 1689
 Kiviranta 1519
 Kizhi 2490
 Kizhskij ostrov 2488, 2489, 2490,
 2491, 2492, 2493, 2494, 2495,
 2496
 Kjamenitsy 772
 Kjapjatshino 2113

- Kjarzino 2219
 Kjazhevo 2491
 Klenseljga 1163
 Kleshovskaja 2256
 Klessoila 1498
 Klimentitsy 2527
 Klimentjevskaja 2528
 Klimova-seljga 957
 Klimoila 1428
 Klimovskaja 2595, 2636
 Klimsoila 1921
 Klinova-vo 2497
 Kljuha 2439
 Klujuhino 2439
 Kljushevo 2075
 Klotshevo 2130
 Klubovtsy 2257
 Klyyssinvaara 1259
 Knjazhevo 2491
 Knäsö 445, 453
 Knässinä 1760
 Knjazevskaja 2676
 Knjazhaja 453
 Kodozevo 868
 Kohtapää 1556
 Kohtaranta 165
 Kohtaselkä 1661
 Koikinitsy 795
 Koiseljga 2530
 Koivujärvi 272
 Koivukari 1307
 Koivumäki 1820
 Koivunen 1318
 Koivuniemi 399, 1657
 Koivuselkä 1691, 1803
 Koivuvaara 278
 Kokkoila 1566
 Kokkoniemi 277
 Kokkosalmi 47, 48
 Kokorino 326
 Kokorin-ostrov 973
 Kokulinskaja 2803
 Kolatselkä 1632
 Kolezhma 610
 Kolgostrov 2704, 1018
 Kolhans (Latvajärven lähetyvillä)
 150
 Kolina 1086
 Kolmaki 2259
 Kolodozero 2824, 2825, 2826, 2827,
 2828, 2829
 Kolodozerskaja distanttsija Sevzap-
 lesa 2823
 Kolodozerskij pogost 2836
 Kolonizatsionnyi poselok 427
 Kolovoi ostrov 1085
 Kolovo 2792
 Kolovskaja 2792
 Kolpoila 1538
 Koltoselkä 908
 Kolvasjärvi 679
 Kolvisenniemi 245
 Kolvitsa 426
 Komlevo 2391
 Komljakovo 2347
 Kompakka 401
 Komsala 2036
 Kona 1515
 Konasheva 1120
 Konda 2529
 Kondakovskaja 2770
 Kondi-Navolok 983
 Kondo-Berezhskaja 2427
 Kondozero 984
 Konets-Varnezhgubje 2088
 Konjkovo 2197
 Konnovskaja 2568
 Konoila 1717
 Konstantinovskaja-Minina 2745
 Konostrov 548
 Kontiojärvi 419
 Kontiniemi 983
 Kontokki 253, 254, 255, 256, 257,
 258
 Kontroila 1633
 Kontu 86, 516
 Kontupohja 1001
 Kontuselkä 1825
 Kontuvaara 254
 Konzhezero 819
 Kopkila 1941
 Koposovo 1-e 820
 " 2-e 821
 Koppalajärvi 2596
 Koppal-ozero 2596
 Koppalozerskaja 2596
 Korba 2260, 2498
 Korbozerskaja boljnitsa 2753
 Korkiniemi 110
 Kormanka 18
 Kormelisto 1692
 Kormila 200
 Kormuslahti 118
 Kornyshevskaja 2659
 Korobeinikovo 2131
 Korolevskaja 2550, 2819
 Koroli 676
 Koranlampi 1670
 Koroppi 688
 Korosozero 796
 Korotkoi 1401
 Korovino 2200
 Korovnikova boljshaja 2202
 " malaja 2203
 Korozhkino 2411
 Korpäl 1920
 Korpijärvi 66, 103, 1272, 1366,
 Korpilahti 657
 Korpiniemi 1372, 1671
 Korpiselkä 1434
 Korpivaara 102
 Korsa 1467
 Kortshaginskaja 2660
 Korvala 1887
 Korzhaevo 2382
 Korytovo 2459
 Korytovskaja 2459
 Kosala 1964
 Koseljga 2530
 Koshukova 2793
 Koshukovskaja 2793
 Koskenniska 1634
 Koskosalma 2705, 2706, 2707, 2708
 Kosmozero 2383, 2384
 Kosoila 1466
 Kosolma 1074
 Kossinvaara 151
 Kostamus 273, 274, 275, 276, 277,
 278, 279, 280, 281, 282, 283,
 284, 285, 286, 287, 1267
 Kostina gora 2754
 Kostin dvor 2709
 Kostinskaja 2569
 Kostovaara 19
 Kotajärvi 483, 491
 Kotalahti 1039
 Kotasaari 1040
 Kotaselkä 1690
 Koterö 191
 Kotivaara 339
 Kotkajärvi 1838
 Kotozero 483, 491
 Kotshkomozero 764
 Kotsila 1888
 Kotsuri 1542
 Kouta 458, 463
 " N:o 1 1353
 " N:o 2 1352
 Koutajärvenpää 446
 Kovaranta 24
 Kovkoi-seljga 982
 Kozlovskaja 2258
 Krakuli 1480
 Krasiljnukovo 927
 Kraskovo 1077

- Kraskovtsy 2261
 Krasnyi 2450
 Krestnaja gora 2132
 Krestovyi ostrov 586
 Kresty 2388
 Krezh-Pravosudov 2570
 Krikka 1205
 Kristananvaara 358
 Krivonogovskaja 2262
 Krivtsy 2803, 2804, 2805, 2806
 Krohino 2399
 Krohinskaja 2399
 Krotovskaja 2830
 Krupin-navolok 2265
 Krutshiha 863
 Kuare 1607
 Kuarila 313, 315
 Kuboskaja 2816
 Kud-Navolok 2133
 Kuikka 166, 1672, 1863, 1905
 Kuikkapuro 102
 Kuikkavaara 402
 Kuitinen 2004, 2005, 2006, 2007
 Kuivajärvi 1314
 Kukamos-ozero 869
 Kukasjärvi 9
 Kukasovo 2835
 Kukkeila 2059
 Kukkoila 1674, 1675
 Kukkozero 822, 816
 Kukonmäki 1724
 Kukonniemi 2013
 Kukkajärvi 1673
 Kukonvaara 1751
 Kuksmäki 1776, 1777, 1778, 1779,
 1780, 1781, 1782, 1783, 1784
 Kuldosovo 2136
 Kulgala 2794, 2795
 Kulikov-ostrov 1087
 Kulkimus 1550
 Kulmuksa 1032
 Kumsa-guba 928
 Kumsajärven pogosta 895
 Kumsjärvi 896, 897, 898
 Kunjakovo 1088
 Kuntikylä 8
 Kunusozero 870
 Kuorilahti 543
 Kuotkuo 279, 104
 Kupetskij pogost 2597
 Kupetskoje 2598, 2599, 2600
 Kurenokka 1468
 Kurenvoja 1326
 Kurenselkä 1823
 Kurenvaara 330
 Kuresovo 2038
 Kurgopole 2266
 Kurgenitsy 2500, 2501
 Kurgilovskaja 2706
 Kurhananselkä 1309
 Kurikkaselkä 891
 Kurikova 1185
 Kuritshkino 2070
 Kurjavaara 417
 Kurkela 884
 Kurki 329
 Kurmoila 1469
 Kurnikovo 2137
 Kurseankylä 1332
 Kurselkä 1154, 1155
 Kurtsala 1966
 Kutkostrov 1019
 Kutok 611
 Kutsino 1310
 Kutsjärvi 658
 Kutsoinmäki 1693
 Kutsoinniemi 1402
 Kutunen 67
 Kuunila 1889, 1980
 Kuusenvaara 639
 Kuusiniemi 87, 90, 131, 701, 713
 Kuusioja 304, 1435
 Kuusivaara 265
 Kuutamolahti 1268
 Kuza 321
 Kuzaranda 2349
 Kuzarandskij pogost 2348
 Kuzema 557
 Kuzestrov 2726
 Kuzjguba 2135
 Kuzjmina-gora 2263, 2264, 2265
 Kuzjminskaja 1070
 Kuznetsovo 2134
 Kuznetsovskaja 2198, 2637, 2746
 Kuznetshiha 2746
 Kuznetsy 2499
 Kylistö 1733
 Kylmäsenvaara 280
 Kylyselkä 1436
 Kyläniemi 213
 Kyrelä 447
 Kyrjälä 1437
 Kyrjälä 1437
 Kyyrölä 180
 Kyyrönmäki 1676
 Käki-mäki 1635
 Kälkäjärvi 513
 Kämpinselkä 1499
 Käppäselkä 958, 970
 Kämpäli 49
 Kärkeily 1974
 Kärkelä 1481
 Kärpälä 1890
 Kääntämöniemi 621
 Köynäsjärvi 171, 172, 205, 206, 207,
 208

L.

- Laasari 702
 Loasarilanpuoli 26
 Laasaristo 1405
 Ladmozero 2089
 Ladva 1171, 1181, 1182, 1183,
 1184, 1185, 1186, 1187, 1188,
 1189, 1190, 1191, 1192, 1193,
 1194, 1195
 LadvaTimofejevskaja 2843
 Lahdenniemi 1684
 Lahdentakanen 903
 Lahenranta 206
 Lahnovo 2139
 Lahta 1187, 2501, 2267, 2840
 Lahti 50, 305, 357, 1521, 1581, 1839,
 735, 1373, 1636
 Laitasalmi 22
 Lakilampi 1404
 Lamavaara 33
 Lambasrutshei 2428
 Lambina-varaka 484
 Lammasjärvi 181
 Lamminselkä 1520
 Lampahainen 52
 Lampela 219
 Lampi 1826
 Lampiniemi 1752
 Lampoi 1497
 Landoma 2460
 Lapino 608
 Lapinlaksi 76
 Larjkina 1186
 Larjushinskaja 2771
 Latsu 1808
 Latvajärvi 147, 148, 149, 151, 152,
 153, 154, 155, 156, 157, 158, 159
 Lautavaara 1260
 Lavas-guba 929
 Lazarevo 2138
 Lazhevshytshina 1089
 Lebedevskaja 2268
 Lebeshtshina 2269
 Lehmiola 1740
 Lehnavolok 1121
 Leh-niemi 1121
 Leho 374
 Lehpoila 1788

- Lehtoranta 373
 Lehtovaara 81, 731
 Lei navolok 2502
 Leksa 840
 Leipäniemi 34
 Lelikozero 2370, 2371
 Lemijärvi 1853
 Lentiera 695
 Lepikkö 255
 Lepikkövaara 687
 Lepistö-Zimu 1694
 Leppesmäki 1406
 Leppäselkä 1677
 Leskelä 1899
 Leski 1438
 Lesola 340, 1906
 Letnie-Keftenitsy 2084
 Letnie-Jurjevitsy 2140
 Letnjaja reka 562
 Levanvaara 247
 Leventys 1852
 Levielahti 182
 Levinskaja 2768
 Levonanselkä 1220
 Levsoila 2039
 Liete 1446, 1944
 Lietelahti 234
 Lietma 633
 Liinamaa 53
 Liitetsura 1346
 Likopää 119
 Limaniemi 69
 Lindomja 2460
 Lindozero 773, 774
 Lintujärvi 1273, 1274
 Lipatsheva 1071
 Lipatshevskaja 1071
 Lipova-selga 2683
 Lipovitsy 2503
 Lipovtsy 2503
 Lipsekkä 1350
 Liptsoi 1349
 Lisitsyno 2349
 Lisma 1020, 1027
 Lismajärvi 946, 947
 Litsmi 1582
 Listepohja 746
 Listnavolok 974
 Livojärvi 201
 Livonsuu 183
 Lizhma 1020, 1027
 Ljadinskaja 2601
 Ljubseljga blizhnjaja 2534
 " daljnaja 2535
 Ljukovo 2412
 Ljumbuguba 2350, 2352, 2351
 Lobega 2684, 2683
 Lobskaja-gora 930
 " -matka 2141
 Lobskij pesok 930
 Lobskoje 831
 Log 2142
 Logina 1530
 Logmo-rutshei 1122
 Logovskoje 2142
 Lohilahti 54
 Lohivaara 51
 Lohmooja 1122
 Lokina 202
 Lokinselkä 1407
 Lokkala 1789
 Longasovo 2533
 Longasy 2533
 Lonkka 105
 Loskinniemi 716
 Lososina 1132
 Lososinskaja plotina 1133
 Lotakova 2143
 Louhi 511, 512
 Louhskoje 499
 Lovishtshe 775
 Luhtala 142
 Luhtanselkä 1408
 Lukanniemi 289
 Lukin-navolok 1033
 " -ostrov 1021
 Lukinshtshina 2493
 Lukino 1021
 Lukkala 1637
 Lukkasenvaara 670
 Luk-ostrov 2581
 Lumatjärvi 1840
 Lumpila 1439
 Lumpoi 1700
 Lunta 220
 Luomajärvi 214
 Luovutsaari 696
 Lupasalmi 1253
 Lusma 235, 236, 689
 Lusmanvaara 407
 Lustinskaja 2271
 Lutsk 1214
 Luttila 2040
 Luulampi 418
 Luusalmi 133
 Luvajärvi 623
 Luvenjga 428
 Lykovshtshina 2090
 Lytshnyj ostrov 985
 Lyttä 237, 703
 Läkköiminä 448
 Lääväniemi 266, 1683
 Lökinselkä 1593
 Lökkö 1548

M.

- Maamojärvi 299, 300
 Maaselkä 1367, 2461
 Maaselän asema 759
 Maezero 959
 Maguseva 2041
 Maibuba 777, 778, 779, 780, 781, 782
 Maitovaara 697
 Majala 1510
 Majaselkä 1568
 Makariela 70
 Makkoila 1392
 Makkonen 1638
 Maksima 175
 Maksovo-Ljadino 2220
 Maksovskaja 2272
 Malaja Niva 2353
 " Poga 2727
 Maljkovo 2504
 Maloje Gangozero 1030
 " Jantshezero 825
 " Lelikozero 2371
 " Voronovo 992
 " Zaretshje 2-e 2322
 Malvijainen 77
 MalyiKuganavolok 2728
 " posad 612
 Mandra 1106
 Mangen lähellä 1572
 Manievo 886
 Malostaritsyno 2757
 Manjkovskaja 2331
 Manjshiny 2505
 Mansjshiny 2505
 Manke 1569
 Manoila 1982, 1983, 1984
 Manoilovo 2221
 Mantere 335
 Mantsho 221
 Mantso 221
 Marfin-navolok 765
 Marij Ostrov 2710
 Marjavaara 143, 642
 Markinlahti 1704
 Markinmäki 1224
 Markova gora 864
 Markkela 1482
 Markkisenvaara 404
 Markovanlampi 915

Markovshtshina 2440
 Markovskaja 842
 Mar-navolok 2582
 Martoila 1791, 1891, 2042
 Martoine 1351, 1352, 1353
 Martynovo 2043
 Maseljga 2461
 Maselgskaja gora 2273
 Mashezzero 1134
 Mashezerskaja plotina 1135
 Maskinanmäki 1756
 Matalaniemi 111
 Materonmaa 184
 Materovaara 251
 Matigora 583
 Matj. guba 975
 Matjuk-Navolok 986
 Matkalahta, -ti 2729
 Matkalampi 185
 Matkala 2602
 Matkazha 2602
 Matkatsh 1097
 Matoniemi 306
 Matruusi 1531
 Matshajärvi 1602
 Matsila 1522
 Mattilanpuoli 307
 Matvejanselkä 1229, 1230, 1231,
 1232
 Matvejevskaja 2661
 Mednikova 2164
 Mednyje jamy 2400
 Medvedeva 2091
 Mehtelj 2108
 Mekentjeva 2044
 Mekreka 2045
 Melentjevskaja 2603
 Meljnitshnoje 829
 Meloi-guba 976
 Meloselkä 1276
 Meltsula 1916
 Menjsaja guba 931
 Meru 643
 Mesilampi 1440
 Metsoniemi 2024
 Metsäpelto 29
 Metsätalo 885
 Mezhniki boljshie 2323
 " malyje 2324
 Mezhozerje 2401
 Mihailovskaja 2711
 Mihalevskaja 2604, 2677
 Mihheinvaara 229
 Migury 2536
 Miihkalisto 1892

Miinoa 624
 Miinola 1441
 Miitkala 120
 Mikinniemi 112
 Mikkilä 1523
 Mikkoila 1560
 Mikkovo 2385, 2386
 Mikkola 109, 135
 Mikoinkylä 1409
 Mikonsaari 293
 Minina 1188
 Minino 797
 Minino-selo 2831
 Mironkovo 2413
 Mironova 2083
 Mironovtsy 2274
 Mishalevo 2354
 Mishin-seljga 960
 Mishkareva 2144
 Mishutkina-gora 2575
 Misinselkä 1524
 Misukan posaadi 1244
 Mitino 2222
 Mitshurinskaja 2827
 Mizh-ostrov 2430
 Mjagkaja-seljga 2387, 2388
 Mjaljzino 2355
 Mjanj-seljga 1022
 Mjatshevo 2772
 Mjatshevskaja 2772
 Moarja-putseila 1949
 Moasjärvi 409, 410
 Mogiljniki 961
 Mogletsy 2431
 Mogutsheva 2145
 Mogutshevo 2537
 Moina 655
 Moisivo 1943
 Mokejevskaja 2551
 Mokinvaara 747
 Mokke 680
 Mokuri 665
 Moljkovo 2504
 Molodsu 1708
 Morozov 1091
 Morozovo 2494
 Morskaja Maseljga 817
 Mosha 449
 Moshnikovskaja 2638
 Mossa 449
 Most reki Ondy 601
 Motalovo 2538
 Motari 1327
 Motovka 1741
 Muikeamäki 1940

Munjärvenlahti 1336
 Mujehjärvi 488
 Mukku 1742
 Muljugan kylä 1410
 Multikka 1501
 Multaselkä 1368
 Munankinlahti 238
 Munjärven kk. 1329
 Munjärvi 2372
 Munozero 2372
 Muroi-Navolok 2092
 Muromskaja 2685
 Muromskij poselok 2686
 Muromskoje 2687
 Murtoselkä 1639
 Musta-Joki 471
 Mustova 2129
 Mustavaara 359
 Muujärvi 666
 Mylly 1328, 1611, 1712
 Mägodsa 1245
 Mägrozero 2093
 Mainhiero 2003
 Mäki 1278
 Mäkränjärvi 2008
 Mäkränpesä 1470
 Männistö 1771
 Mäntyniemi 239, 720
 Mäkäraavaara 241, 242
 Märköilä 1790
 Märäntys 1288
 Mätäs 1696
 Mökkö 1503
 Mölkkö 173

N.

Nad Vodloi rekoi 2817
 Nadvoitsa 765, 766, 771
 Nakoinlampi 1715
 Namojevo 1058
 Nanuila 1954, 1981
 Napapiirin asema 478
 Nasanainen 1295
 Nasanen 1289
 Nasoinvonku 1500
 Natsoila 1664
 Naukuvaara 376
 Nauman posaadi 1225
 Naumovy 948
 Naurislahti 227
 Nauvaara 153
 Navolok 2719, 2340, 954, 1092,
 2492, 2576, 2848
 Navolotshek 2523
 Nefedovo 844, 2147

- Nefedov sled 2783
 Nefedovskaja 2610
 Nehpoila 1502
 Nekanpää 1557
 Nekkala 203
 Nekrasovo 2200
 Nemetskaja Shiljta 2223
 Nemozero 871
 Nepashinskaja 2639
 Nesterinvaara 704
 Nesterova 2146
 Niemi 1, 210, 308, 375, 405, 671, 954, 1311, 1658, 1743, 1953
 Niemelä 45
 Nigostrov 1002
 Nigozero 2807
 Niikanankota 40
 Niikkananvaara 420
 Niikkoila 1419
 Niikoinen 1330
 Niikonmäki 1764
 Niimäki 1532
 Niiniselkä 1411, 1813
 Nikitinskaja 2325, 2462, 2662
 Nikitina 2662
 Nikitina gora 2580
 Nikojärvi 2807
 Nikolo-Ladozhskij skit 872
 Nikonova gora 2149, 2814
 " guba 2095
 Niljmo-guba 467
 Niljmilahti 55, 238, 240, 467, 239
 Nilmijärvi 468
 Nimijärven lahti 1292
 " niemi 1294
 Nimijärvi 1293
 Niljmozero 468
 Nirkka 1583
 Niskajärvi 259, 260
 Nishukova 2796
 Nishukovskaja 2796
 Niskakoski 122
 Niska 11, 12, 13, 14
 Niskan-kylä 11
 Niskala 167
 Niskavaara 1641
 Nishneje Derevjannoe 1151
 " Mjagrozero 2094
 " Pindushi 934
 Nizhnie Zady 998
 Nizhnij Besovets 1065
 Nizhnij Padun 2742
 Nizhnij i Verhnij Rogoja 2815
 " Sheltoporog 850
 Nirhnäjä Uze Seljga 1137
 Nizhnjaja 1196, 1168
 " putka 2148
 " Tuba 2565
 " Vidana 1068
 Njaygoi-navolok 1108
 Njuga 1513
 Njuhtsha 611, 612
 Nokeus 634
 Nozhevo 2798
 Nozhevskaja 2798
 Nosonovshtshina 2473
 Nosonovskaja 2473
 Nosovskaja 2275
 Novaja 500
 " derevnja 2616, 459, 1004
 " seljga 2357
 " Zazhivka 2356
 " Shiljta 2223
 Novikko 2025
 Novik-Ostrov 2096
 Novinka 2389, 2539, 2561, 2663, 2783, 2774
 Novinka Gambovskaja 2844
 Novinskaja 2605, 2663, 2774
 Novoselovo 2150
 Novosigovskaja 2797
 Novostekljanhoje 2615
 Novostekljanskaja zapanj 2617
 Novozhilovo 2414
 Novzima- Novzimskaja 2773
 Nunasvaara 1856
 Nuottavaara 389
 Nuottiniemi 620
 Nurala 2046
 Nurkka 1800
 Nurmilahti 136
 Nurmoila 1855, 1908
 Nutsala 1636
 Nuuppa 12
 Nykyttilä 228
 Nälkävaara 386
 Nälmäjärvi 1370
 Nälmänniemi 1678
 Närhin Lukki 1412
 Närkilä 1442
 Närväjärvi 517
 Näätälähti 1369
- O.**
- Obalkovskaja 2276, 2277
 Obeljshtshina 2441, 2528
 Obod 2379
 Obozero Boljshoje 2540
 " Maloje 2541
 Odintsovo 2076
 Ogeristo 1216
 Ogorelyshi 843, 844
 Ogorovtsy 2278
 Ohta 78
 Ohtan-ostrov 2732
 Ohtasaari 2732
 Ohvananvaara 1592
 Oinasniemi 106
 Oinasovo 1967
 Oja-järvi 1679
 Ojalanperä 121
 Ojatevshtshina 2508
 Ojazha 988
 Okatovshtshina 2151
 Okulova 2664
 Okulovskaja 1117
 Olehovshtshina 2152
 Olenij ostrov 460, 2506
 Olimpij 587, 590
 Oljhino 2481, 2496
 Oljhovskaja 2326
 Oiki 1604
 Olkoila 1297
 Olku 80
 Olokka 1478
 Olokkala 209
 Olovjannikova 2107
 Omelia 663, 1835
 Ondronlahti 1870
 Oneila 1983
 Onezenskij-pogost 2201
 Onezheny 2202, 2203, 2204
 Onihma 651
 Onihmavaara 650
 Onkamus 1374
 Onkilampi 1642
 Onkipotkamo 168
 Onkomoinen 635
 Onkula 2047
 Onni 1643
 Ongilova-gora 2707
 Ontajoen silta 601
 Ontajärvi 659
 Ontova 2205
 Ontropanniemi 629
 Ontrosenvaara 638
 Ontsala 1665
 Onttolanniemi 30
 Ontuna 1781
 Onuhrie 1615
 Onuskina 1075
 Orzekän pysäkki 1147
 Oshevnevo 2507
 Oshtomozero 613
 Oshukova 2174

Oskajärvi 1375
 Ohra-oja 1246
 Ossipala 1785
 Ostasi 1232
 Ostretshje 845
 Ostretshevtsy 2279
 Ostrov 1003, 2566
 Ostrov Boljshaja doroga 2808
 " Goljtsy 2618
 " Oljentshik 485
 " Zaretshje 2809
 Ostrovskaja 2566, 2808
 Otsula 1780
 Otovozeriskij pogost 2847, 2848
 Oulanka 20
 Ozerki 1165
 O Vodlu reku Borovoi porog 2730
 O Vodlu reku Vamskij porog 2731
 Ovtshinnikovskaja 2832
 Ovtshinnikovan kylä 1333

P.

Paahkomanvaara 144
 Paanajärvi 335, 336
 Paasma 450
 Paatene 732, 733, 734, 735, 736,
 737
 Paatniemi 1354
 Paavoila 1968
 Paavonmäki 1603
 Padagja 1394
 Padasin tehdas 1041
 Padmozerskoje 2249
 Padun 2567
 Padunskaja 2567
 Paezero 2693
 Pahomova 2153
 Pai 326 klm. 1175
 Pajakanta 461
 Pajanitshy 2206, 2207, 2208, 2209
 Palalahti 1666
 Palamus 1549
 Palatesjärvi 1584
 Paleostrov 2280
 Paljala 1645
 Paljtsevo 2346
 Palo-Lampi 949
 Paloniemi 186, 109, 2021
 Paloseljga 757, 949
 Pala-rutshei 2833
 Pal-rutsheiskaja 2833, 2834
 Paltega 2402
 Palvajärvi 1271
 Palve 1612
 Panozero 2775

Panezerskaja 2775
 Panfilova vaarakka 469
 Pannila 1709, 1710, 1711
 Panninniemi 1793
 Panniselkä 1754
 Panovo 501
 Pansalahti 1842
 Papikovo 2094
 Papinniemi 1759
 Pappila 1931, 1393
 Pappinen 900
 Parakki 1589, 1609
 Parandovo 588, 600
 Parfejevo 502
 Parikko 1504
 Parissanvaara 369
 Pormino 2358
 Potrolanpää 123
 Partuinniemi 1576
 Pasala 1644
 Pasinvaara 124
 Patajärvi 1042
 Patanevshhtshina 2509
 Pataniekka 1414
 Patavaara 391
 Patrakejevskaja 2776
 Patroila 1444
 Patrovo 2224
 Patskala 2048
 Paukkola 309
 Pausoinkylä 1413
 Pazhma 450
 Palvikova 2175
 Pavlovitsy 1034
 Pavsoila 1443
 Pedaseljga 2463
 Pegrema 2429
 Pekki 1831
 Pekkilä 1445
 Pekonmäki 1809
 Pekovka 2225
 Pelgostrov 2733
 Pelgubskaja 2799
 Peljaki 858
 Peltonen 504, 1578
 Pelus-ozero 2755
 Pemmula 1794
 Perevoz 2495
 Perguba 932
 Perhina 2210
 Perh-navolok 2583
 Pertojärvi 393
 Pert-ozero 603
 Perttijärvi 652
 Peräkylä 211

Perälä 212
 Peski 2226
 Pesotshki 1129
 Pesträinkylä 1334
 Pestshanoje 470, 2568, 2569, 2570,
 2571, 2572
 Petaselkä 1156
 Petelniemi 748
 Petkala 1922
 Petraniemi 93
 Petrosaari 10
 Petri 1395
 Petravaara 909
 Petrisenvaara 714
 Petroskoi 2852
 Petrovo 2359, 2360, 2361
 Petrovskij-Jam 805
 Petrushevskaja seljga 2584
 Petrusinnavolok 1123
 Petry 2542
 Petskavaara 367
 Petäjälampi 1553
 Petäjävaara 738
 Pezuevskaja 2849
 Pieninkä 706
 Pieni-immola 1942
 iPeni-Kokkoila 1567
 Pieni-puoli 1761
 Pieni-Puuttala 1989
 Pieniselkä 1866
 Piepjärvi 342, 343, 344, 345, 346
 Piesunki 194, 195
 Piettöilä 59
 Pigmatka 832
 Pigmozero 2097
 Pihlajaniemi 1747
 Piihtilahti 1506
 Piiksiniemi 94
 Piippilä 2013
 Piismalahti 290, 291
 Pikalevtsy 2281
 Pikkoila 1770
 Piljmasjärvi 2694
 Piljmas-ozero 2694
 Pilsjärvi 535
 Pimenovka 1035
 Pinema 739
 Pinka 503, 504, 505, 506
 Pinozero 429, 433
 Pirpula 1894
 Pirtoila 1769
 Pirtoinniemi 1544
 Pirtojärvi 488
 Pirttiaho 249
 Pirttijärvi 518, 1744

Pirttilahti 192, 193
 Pirttiniemi 1355
 Pirtusovo 1984
 Pirzakovskaja 2835
 Pistojarvi 83, 84, 85, 86, 87
 Pistonsuu 107
 Pisula 1298
 Pizhe 2057, 2058, 2059, 2060, 2061,
 2062, 2063, 2064, 2065
 Pitsheha 2277
 Pjaljma 2558, 2559, 2560, 2561
 Pjalozero 2756
 Pjatakova 2164
 Pjazhieva-Seljga 1190, 1199
 Plakkovaara 917
 Plaksino 1093
 Platna 9, 10
 Platsoila 1795
 Plekla 1526
 Plesiki 2543
 Pläkkäjä 669
 Pänkki 1525
 Poberezhje 2098, 2099, 2100, 2101,
 2102
 Podberezhskaja 2665
 Poddubjanhieru 1987
 Podgorje 2708
 Podgorskaja 2208, 2552
 Pod-jeljniki 2510
 Podmonastyrskaja 2687
 Podporozhje 2777, 2778
 Podrjabinje 2283
 Podsosonje 2284
 Podsosonskaja 2779
 Pogosta 736, 1227, 1250, 1197,
 2746, 1895
 Pogost-Tolvoja 2282
 Pogost Vyrozero 2327
 Pogotskaja 2836
 Pohjalahti 1377
 Pohjois-Päläjärvi 1312
 Pohjoispää 384, 725, 898, 904, 1279
 Pohjois-Saurijärvi 36
 Poikki-aijäjä 1269
 Pojalonda 472
 Poikkisenhieru 1698
 Pokoila 1507
 Pokonvaara 709
 Po-lekse-reke 841
 Polethajevskaja 2328
 Polja 1598, 2464
 Polevskaja 2464
 Poljärnyi krug 478
 Polovinskaja 2712
 Ponzovje 962, 2614

Polubojarskaja 507
 Polvisenniemi 256
 Ponjgoma 549, 561
 Ponkalahti 174, 175, 176
 Ponpinvaara 368
 Pontsi 23
 Popon-ostrov 604
 Popovskaja 2553
 Porajärvi 1270
 Porogi 2403
 Poroniemi 31
 Porozhek 1059, 2154
 Porsakkala 1876
 Portahat 222
 Posa 301
 Posad 1189, 2474
 Potapovskaja 2441
 Potasheva 2155
 Potkuselkä 1415
 Poventsä 833
 Po vygu reke 835
 Pretshistinskij pogost 2734
 Prilutskaja 2640
 Prjalitsynskaja 2286
 Prokki 1586
 Prokkoila 723, 1447, 1911
 Proletaari 963
 Prolivyi 439
 Proshevskaja 2285
 Proshkina-seljga 1166
 Präkkilä 727
 Präkkä 1536
 Prällinvaara 350
 Psjätshiha 546
 Pudozhskaja gora 2549, 2550,
 2551, 2552, 2553, 2554, 2555,
 2556, 2557
 Pudozhskij lesopiljnyi zavod 2619
 Pudozhskij zavod 2620, 2621, 2622
 Puikkoniemi 1335
 Pulanga verhnjaja 486
 Pulanga 487
 Pulozero 798
 Pultsoi 1697
 Punainen rusko 1979
 Punaselkä 1109
 Puntsoila 1508
 Puolikasarmi 1145, 1146
 Puolimatka 347
 Puoliväli 1072
 Puoroila 1810
 Purdega 2103
 Purga 2390, 2391
 Purgino 2390, 2391
 Purnozero 846

Pusamalahti 1255
 Puskaselkä 1814
 Pusti 352
 Pustoi bereg 2511
 Pustos 1236
 Pustosha 1094, 2156
 Pustoshi 2288, 2287
 Pustoshj-Gerasimovskaja 2837
 Pustoshj-Burlakovskaja 2757
 Pustoshkina meljnitsa 2623
 Pustynja 2392
 Putilovo 2404, 2713
 Putka Verhnjaja 2214
 Putsila 880
 Puudosi 2780
 Puuruniemi 281
 Puustanhieru 2011
 Pyhäniemi 1278, 1279, 1280
 Pyhäjärvi 1579, 1580, 1581, 1582
 1583, 1584, 1585, 1586, 1587
 Pyhäjärven metsänhoitoalue 1588
 Pysäkki N:o 4 1010
 " N:o 5 1009
 " N:o 6 1028
 " N:o 7 1023
 " N:o 8 971
 " N:o 10 943
 " N:o 11 940
 " N:o 12 939
 " N:o 14 937
 " N:o 15 756
 " N:o 16 755
 " N:o 19 788
 Päläjärvi 1311
 Pätsi 2010
 Pätsilä 1945
 Pääkonniemi 626
 Pölkkyä 705

R.

Raataja 994
 Rabotshij poselok 2621
 Ragnozero 2735
 Ragozinskaja 2641
 Ragnova 2714
 Rahkoila 2715
 Rahmajärvi 899
 Raivoniemi 505
 Rajakontu 1727, 1728
 Rajaselkä 1729
 Ranina gora 2688
 Raninogorskaja 2688
 Ranjkovo 2447
 Rannankylä 1301
 Ranta 46, 724, 1826

- Rantahieru 2014, 2002
 Rapala 1795
 Rashpolje 2421
 Rasinvaara 154
 Ratila 1646
 Rautamäki 1738
 Rauta-oja 1745
 Ravanmäki 1378
 Regimatka 2104
 Rekshina gora 964
 Remsula 187
 Renzhinskaja 1191
 Repino 2356
 Repyi posad 2425
 Repoila 1667
 Repola 682
 Reposelkä 1601
 Repovaara 1647
 Repättä 1573
 Reskoi 1627
 Retshka 2289, 2512
 Revashnavolok 799
 Revseljga 1164, 1176
 Revutinskaja 2211
 Ridseljga 2465
 Riekunselkä 1648
 Riihijoki 348
 Riihilahti 188
 Riihiselkä 987, 1537
 Riihivaara 377
 Riikolanniemi 98, 267
 Riikosenniemi 674
 Riinuojärvi 196
 Riipushkala 1946
 Riiskala 2050
 Rikkinkoski 1746
 Rim 2330
 Rimpiranta 206
 Rimskaja 2331, 2330, 2554
 Rinda 1060
 Ristilahti 667
 Ristiniemi 310, 622
 Risula 2049
 Ritalahti 268
 Ritaniemi 242, 269
 Ritsh-navolok 2157
 Rjabovo 2227
 Rodinjarvi 1543
 Rodionovo 2442
 Rogatkovshtshina 2077
 Rogatshevo 2513
 Rogatshi 2513
 Rogozero 2810
 Roikoila 1990
 Roikonniemi 1261, 1262
 Roimovskaja 2606
 Romanovtsy 2290
 Romoila 1991
 Ropohola 1619
 Rosljakova 2666
 Rosljakovskaja 2666, 2800
 Rosmäki 1228
 Roukkula 668
 Rovkatshevskaja 2329
 Robtsovo 2747
 Rubtsovshina 2291
 Rubtsovskaja 2747
 Rudnyi-navolok 1124
 Rudometovo 327
 Ruga pieni 1380
 ” suuri 1379
 Rugoida 1004
 Rugozero 1004
 Ruhkaniemi 519
 Ruhtoila 1909
 Ruiga 614
 Ruigozero 615
 Ruisniemi 1713, 1714
 Rukajärvi 653
 Rukoila 1896, 1992
 Ruokalahti 311
 Ruokoski 1699
 Ruoppaoja 1251
 Ruotsijrävi 1299
 Ruptsoila 1471
 Rusanovskoje 2622
 Rusinovskaja 2292
 Rutshjevskaja 2607
 Ruunaa 683
 Ruva 1, 2, 3, 4
 Ruvanniska 2
 Rzhanoje Ozero 1206
 Rybatskij poselok 2624
 Ryhja 125, 295
 Ryndozero 2608, 2609, 2610 2611
 Ryskala 1923
 Rysävaara 155
 Rätylä 126
 Röhö 110, 111, 112
- S.**
- Saajärvi 919
 Saapkajärvi 39, 40
 Saarantakainen 1937
 Saarenpää 664
 Saari 3, 336, 271, 285, 403, 1210,
 1254, 1376, 1571, 902
 Saarijärvi 261, 2612
 Saarikoski 1864
 Saarilaksi 345
 Saarimäki 1650, 1827, 2066
 Saavala 1472, 1473
 Saavankylä 1534
 Safronovskaja 2794
 Sagarva 1095
 Saipeljda 2158
 Saljnavolok 580
 Salkovaara 722
 Salku 1456
 Salma, uGahkozera 2159
 Salma 935, 2749
 Salma-navolok 2748
 Salmenniska 1528
 Salmi 88, 1843, 291
 Salmivaara 56
 Salmozero 2743, 2744, 2745, 2746,
 2747, 2748, 2749, 2750
 Salo 1680
 Samsonovo 2361
 Samsonovskaja 2804
 Samsonvaara 717, 718, 719
 Sanjki 2443
 Sanjkovskaja 2443
 Sankila 1518
 Sapadnyje Garnitsy 2521
 Sappovaara 244, 245
 Sarinvaara 382
 Sarko-oja 1858
 Sarovaara 922
 Sarozero 2612
 Sarviniemi 530
 Saukko-oja 1308
 Sauniovaara 413
 Savastila 883
 Savilatsu 1416
 Saviloso 127
 Savinskaja 2293
 Saviranta 159
 Savrozero 2415
 Seesjoki 751
 Seesjärven tehdas 740
 Segesha 785
 Segezhszkaja vetka 783, 786, 787
 Sekali 1869
 Sela 2017
 Seletskoje 2373
 Seleznevo 2161
 Seljgi 988, 989
 Seljga 2162, 2163, 2164, 2544
 Seljugina gora 1036
 Selkä 911, 724, 725, 726, 727, 728
 Sellin pogosta 728
 Selvana 189
 Semenova 2642
 Semenovskaja 2555, 2642

- Semsjärvi 901, 902, 903, 904
 Semänniemi 1766
 Seninskaja 2781
 Senkanskaja 2674
 Sennaja-guba 2545
 Seppälä 1897
 Seppävaara 397, 1815
 Sepänkylä 1773
 Sepänmäki 1711
 Serdetshkina izbushka 2736
 Serebrjanka 2758
 Seredka 2514
 Sergatshevo 2475
 Sergatshi 2475
 Sergievo 847
 Serovo 2485
 Severnaja 2228
 Severnoje Lelikovo 2531
 Severnye Jurjevitsy 2160
 Severnyi Konets 2212
 Shabalina 2181
 Shabanovskaja 2307
 Shaidoma 967
 Shala 2627, 2628, 2629, 2630, 2631,
 2632, 2633, 2634, 2635, 2636,
 2637, 2638, 2639, 2640, 2641,
 2642, 2643, 2644, 2645
 Shalimovskaja 2308
 Shamshakovo 2088
 Sharapova 2151
 Shelehova 2110
 Sheloinikova 2102
 Shilnikovskaja 2670
 Shiljta 2233
 Shilovo 2364
 Shirokije polja 2336
 Shitiki 2309
 Shizhnja 581
 Shljamino 2477
 Shljaminskaja 2477
 Sholomka 2325
 Shtshadrovo 2406
 Shtshanikovskaja 2841
 Shtsheleiki 1126, 2407
 Shotshepina-gora 823
 Shtshepino 2182, 2479
 Shtshoglovo 2396
 Shuino 2478
 Shuiskaja Tshupa 1078
 Shujeretskaja 569
 Shujeretskoje 568
 Shugskaja guba 2111
 Shungskij-navolok 2112
 Shungskij pogost 2183
 Shurovo 2562
 Shustikovskaja 2310
 Shvedovskaja 2215
 Sianvaara 1263
 Sibovo 2432
 Sidorovo 2362
 Sidra 707
 Sieksi 1947, 1949
 Siemenniemi 1765
 Sig 552
 Sigovo 2112
 Siika 552
 Siikakoski 204
 Siikataipale 176
 Siikavaara 411
 Siitniemi 1608
 Silevskaja 2678
 Silkilä 1651
 Sillankylä 1783
 Siltsoi 1854
 Simananvaara 258
 Simanisto 1605
 Simoi 1511
 Sinovjeva 2526
 Sippila 132
 Sirintsy 2922
 Sirttilä 1734
 Siverskaja 2571
 Sivtshala 1880
 Sjuzik-ozero 2828
 Skomorohova 2100
 Skurnino 2363
 Sloboda 818, 819, 820, 821, 822,
 823, 824, 825, 1898
 Slobodina gora 2611
 Slykin-navolok 1127
 Smirikova 1192
 Sofronovskaja 2333
 Sohjanansuu 26, 27
 Soikonliete 128
 Soimino 1076
 Soimivaara 1256
 Sokkoila 1951
 Sola 2017
 Soldatovo 2489
 Solomanni 1130
 Solomannin saha 1131
 Solovarovo 2165
 Somba 2682
 Sompä 324, 1458, 1459
 Sompajärvi 138
 Sonostrov 480
 Soroka 577
 Soroselkä 1748
 Sorotshje pole 2684
 Sorpala 1772
 Sosnovets 584, 589
 Sosnovitsa 2416
 Sosoila 1950
 Soukelo 7
 Soutjoella 1577
 Soutjärvi 1221, 1222, 1223, 1224,
 1225, 1226, 1227, 1228
 Soutjärvi 887
 Sozonovskaja 2294
 Spirina 2838
 Spirova gora 2577
 Spirovskaja 2577
 Spirovka 2229
 Spitsyno 2295
 Srednjaja 1169
 Srednjaja derevnja 2181
 Stafeila 113
 Stajkovskaja 2213
 Staraja Kuzema 556
 Starosigovskaja 2801
 Stegailova gora 2805, 2850
 Stekki 1562
 Stepaniha 2850
 Steshevskaja 2759
 Stupino 2079
 Subova. -vo 2487
 Sudoila 1681
 Suhoe 585
 Suhonavolotskaja 585
 Suiju 568
 Suikujärvi 383, 384
 Suisar na ostrovu 1110
 Suisar severnaja 1111
 Suisar srednjäjä 1112
 Suisar juzhnaja 1113
 Sulku 1848
 Sumansaari 609
 Sumskij pogost 2811
 Suma 2811, 2812, 2813, 1814
 Sumostrov 609
 Sumozero 2782, 2783
 Sumozerskaja distantsija Sevzap-
 lesa 2784
 Sumskij posad 605
 Suna 1043, 1044, 1045, 1047, 1049,
 1053
 Sunujoensilta 1054
 Sunun saha 1046
 Sunun suu 1315
 Suo 1209
 Suoju 1079, 1080, 1081, 1082,
 1083, 1084, 1085, 1086, 1087,
 1088, 1089, 1090, 1091, 1092,
 1093, 1094, 1095, 1096, 1097,
 1098, 1099, 1100

- Suojun asema 1104
 Suojärvi 288
 Suolahti 169
 Suolapohja 333
 Suona 1652
 Suonaselkä 1653
 Suontakainen 1323
 Suontale 741, 742
 Suopassalmi 302, 303, 304, 305,
 306, 307, 308, 309, 310, 311
 Suopasvaara 312
 Suopohja 995
 Suovaara 398
 Suoverkka 699
 Supakova 1975
 Supottala 1881
 Surguba 1061
 Sur-navolok 1077
 Suskenkylä 1316
 Suslonov-Navolok 2105
 Sutala 1993, 1994
 Sutulovskaja 2838
 Suulasmäki 1136
 Suulasaari 698
 Suuri-immala 1933
 Suurijärvi 414, 627
 Suurilahti 749
 Suuriniemi 95, 225
 Suuri posaadi 1233
 Suuri puoli 1757
 Suuri-Puuttila 1988
 Suuri-Saari 41, 294
 Suuriselkä 1865
 Suezha 2062
 Suvanto 68
 Suvenhauta 1613
 Suvi 1640
 Suvioja 1249
 Suvi-Päläjärvi 1313
 Suvipää 726, 894, 1280
 Suvisaari 1112
 Suvi-Suurijärvi 62
 Svetankylä 1457
 Svetlozero 873
 Svetshnikovskaja 2332
 Syrja 1208, 1234, 1240, 1587, 1019,
 2031
 Sysoevskaja 1096
 Syssoila 1512
 Sytshevo 2515
 Sytshevskaja 2515
 Sytshi 2515
 Säkäjärvi 381
 Sända 353
 Säntämä 1836, 1859
 Säpsiniemi 1487
 Säpsäjärvi 1300
 Särkijärvi 721
 Särkilahti 1417
 Särkiniemi 42
 Särkivaara 156
 Säynöäniemi 14
 Säämäjärvi 1483
- T.**
- Taavo 21
 Tahkooja 1218
 Tahtahala 1996
 Tagozero 848
 Taiginitsy 806
 Taipale 1545
 Taipalensuu 193
 Talab-guba 813
 Talashnavolok 807
 Talvijaisniemi 197
 Talvitie 1344
 Talviyaara 381
 Tambitshozero 875
 Tambitsy 874
 Tambitsy-retshka 2466
 Tanoi 1620
 Tansavaara 270
 Tappovaara 394
 Tarala 2063
 Tarashino 2288
 Tarasova 2064
 Tarasovan lahdessa Onegan jär-
 vellä 936
 Tarasov ostrov 587
 Tarasovo 2433
 Tarasogorskaja 2613
 Tarasy 2433
 Tarenniemi 684
 Tarkojärvi 354
 Tarovskaja 2334
 Tarutinskaja 2296
 Tarzhepolj 1165, 1166, 1167, 1168,
 1169, 1174
 Tarzhepolj Verhnij 1167
 " Nizhnij 1168
 " Srednij 1169
 Tatarskaja-gora 2760
 Tatsala 1995
 Tavgora 1005
 Tavoi gora 1005, 1006
 Tehdas 1758, 1965
 Tehdaspää 1555
 Tekatsula 1924
 Tekonniemi 1322
 Telaorko 1252
 Telekino 826
 Telepovskaja 2839
 Teljatniki 2516
 Teljatnikovo 2516
 Telipozero 2166
 Tenhun-saarimäki 1860
 Tenhuselkä 1861
 Teponniemi 1844
 Teppana 1682, 1997
 Teppananniemi 99
 Teppoila 1872
 Teppola 1796
 Teppul 1925
 Terebovskaja 2625
 Terehovo 2393
 Terehovskaja 2393, 2806
 Tereshkina-gorka 1193
 Tereshkino 1097
 Terezhje 2106
 Terkkula 1900
 Termanto 671
 Teroila 2052
 Teroinmäki 1797
 Teronpuoli 257
 Teru 1574
 Terunkylä 1533
 Tervamaa 737
 Tervaniemi 282
 Tervasenlahti 100
 Tervoinkylä 1337
 Tervostrov 814
 Tervozero 876
 Tesarat 1217
 Teterintsy 2297
 Tetriniemi 243
 Tihonista 1238
 Tihveri 1817
 Tihvin Bor 859
 Tiihonselkä 1841
 Tiiksi 645
 Tiiksijärvi 647
 Tiilikkälä 223
 Tiiro 79, 80, 81, 82
 Tiitanvaara 283
 Tikonitsy 800
 Timoi-gora 990
 Timohovo 2167
 Timoila 1554, 1970
 Timoninskaja 1098
 Timonselkä 1418
 Timoshkina gorka 1194
 Tipinitsy-gora 2467
 Tivdija 950
 Tivilitsy 1484
 Tivon-navolok 1125

- Tjavzija 2230
 Tjuljginskaja 2169
 Tjupikka 507
 Tjutjugintsy 2300
 Toinenjoki 1245, 1242, 1243, 1244
 Toivahanniemi 270
 Tokari 1926
 Tollonjoki 198, 199, 200, 201, 202, 203, 204
 Tolstikova 2299
 Tolvuiskij Bor 2298
 Tontela 1777
 Torasjärvi 905, 1828
 Toritsino 2168
 Torovaara 389
 Torppuro 1007
 Torp-Rutshei 1007
 Tottoila 2053
 Tretjanka 2626
 Tretjanskaja 2626
 Trezhopoi 1868
 Triihonvaara 332
 Troitsa 355
 Trosinniemi 1381
 Trubina 2643
 Trubinskaja 2643
 Trushevo 2352
 Trutnevo 2468
 Tsalkinselkä 1371
 Tsarevitshi 1062
 Tsarevo 2303, 2304, 2451
 Tsarniemi 1591
 Tsatsan 1928
 Tsevka 1455
 Tsena 205
 Tshalozero 617
 Tshasovenskaja 2109, 2305
 Tshasovenskaja u Pretshistoi 2179
 Tshasovenskoje 1047
 Tshazhva 2586
 Tshebolaksa 1037
 Tshelmo 57
 Tshelmuzhi 860, 861, 862, 863, 864, 865
 Tshenezhskaja 2802
 Tsherkasy 2374
 Tshernaja reka 470
 Tshernova 2669
 Tshernovskaja 2669
 Tshernyi-navolok 2470
 Tshiasalmi 708
 Tshiksa 129, 130, 131, 132
 Tshikulai 996
 Tshilmijärvi 1850
 Tshiprinka 6
 Tshirka-Kemi 649
 Tshirnozero 2375
 Tshobene 921
 Tshokka 4
 Tsholanpää 296
 Tsholka 687
 Tsholmo 636
 Tshottshoila 1819
 Tshontshoila 1849
 Tshudseljga 2405
 Tshuglovshitsina 2306
 Tshujala 2737
 Tshulkovskaja 2820
 Tshurkina gora 2761
 Tshupa 493, 494, 495, 496, 497, 1048
 Tshurus 360
 Tshuzhmuksa 2180
 Tshärkkälänlahti 101
 Tsikkoila 1717
 Tsiksa 129
 Tsilopole 2178
 Tsimilä 1972
 Tsimoila 1784
 Tsimoinmäki 1775
 Tsiirnojärvi 888
 Tsomala 1801
 Tsonkiela 1952
 Tsonzhoila 2054
 Tsopina 920
 Tsoppila 1736
 Tsukkoila 1476
 Tsuralahti 1486
 Tsusova 2000
 Tsusunmäki 1774
 Tsuuniemi 1382
 Tsuunmäki 912
 Tsuupa 1358, 1359
 Tsuuppa 493, 494, 495, 496, 497
 Tsärkälä 2006
 Tubosero 2573, 2574, 2575, 2576, 2577, 2578
 Tugarinova 2176
 Tuhino 2546
 Tuhkanen 207
 Tuhkala 71, 72
 Tuhkaniemi 190
 Tuhkavaara 729
 Tulguba 1050
 Tulliniemi 230
 Tumtsha 5
 Tunkuo 412
 Tunttulanniemi 685
 Tuomas 675
 Tuopää 224
 Tuosla 2026
 Turastamozero 2107
 Turha 906
 Tutshina gora 2679
 Tutshkova 2204
 Tutunmäki 1811
 Tuuska 1917, 1918, 1919, 1920, 1921, 1922, 1923, 1924, 1925, 1926, 1927, 1928, 1929, 1930
 Tuulasjärvi 1818
 Tuulivaara 690
 Tuuloksen kk. 1798
 Tuuloksen k. 1785, 1786, 1787, 1788, 1789, 1790, 1791, 1792, 1793, 1794, 1795, 1796, 1797, 1799, 1800
 Tuusenia 684
 Tyhjälä 1847
 Tykky 1485
 Tykkylä 1762, 1799
 Typpeinkylä 1356
 Typpekä 1296, 1575
 Tyrhy 502
 Tääkointula 1725
 Tölkkiä 1514
 Törkiilä 1998, 1999
 Törsämö 145
 Törökkä 1338
 Tössi 1551
 Töttöilä 1902

U.

- Uarnkiranta 13
 Uduksa 931 km. Muurm. r.t. 550
 Ugloila 1901
 Uglovshitsina 2438
 Ugoljskaja 2343, 2556
 Uhmoila 1474
 Uhtua 114, 115, 116, 117, 118, 119, 120, 121, 122, 123, 124, 125, 126, 127, 128
 Uja 1157
 Ukkola 1654
 Ukkozero 616
 Ukloila 1901
 Ukonniemi 6
 U kresta 965
 Ukshezero 877
 Ukshezero-peski 2695
 " Ustje 2695, 2696
 Ulitina-Novinka 1008
 Ulitinskaja 2829
 Uljanovskaja 2557
 Ulkoinkylä 1331
 Ulvana 1867
 Unitsa 969, 978

- Unoi-guba 2585
 Unozhskoje 2580, 2581, 2582, 2583,
 2584, 2585, 2586
 Unuksenkylä 1459
 Urosozero 776, 701
 Urzhakovskaja 2785
 Usadishtshe 1100
 Uskali 1264
 Uskela 356, 357
 Usmanala 316
 U Sosnova ozera 2786
 Usov-navolok 925
 Usovskaja 2644
 U spasa 977
 U stai 966
 Usti 2022, 2624
 Ustjandoma 2444, 2445
 Ustjkoloda 2816, 2817
 Ustj-putka nizhnjaja 2170
 Ustjereka 2434, 2826, 2750, 2827
 Utitsina 2448
 Utukka 1357
 Uunusjärvi 660
 Uusi hiekka 2009
 Uusikylä 644, 1907
 Uusi Sutala 1985
 " Tuulos 1792
 Uutisasukkaan yksityistalo 784
 Uutjärvi 1846, 1847
 Uutjärven lahti 1845
 Uutkanmäki 1829
 Uzkije 2394
 Uzkih 2394
- V.**
- Vaara 217, 274, 233, 1833, 1883
 84, 1927
 Vaarakylä 61
 Vaarala 97
 Vassila 2015
 Vaassillanpää 115
 Vaatsila 1934
 Vahojärvi 1616, 1594
 Vahtikämppä 1143, 1144
 Vaikkoila 1947
 Vajuolahti 96
 Valasjoki 58,59
 Valkeajärvi 1489
 Valasmon tehdas 1265
 Valas-ozero 481
 Valkeamäki 945
 Vallittu 1491
 Valoila 1913
 Valassila 1662
 Vama 2721, 2722
- Vanhimalia 1956
 Vanimanselkä 1201
 Vankan posaadi 1242
 Varatskoje 482
 Varhoma 1321
 Varishpelda 2697
 Varis 514
 Variseljga 2450
 Varispelto 2697
 Varloila 1804, 1805, 1806, 1807,
 1808, 1809, 1810, 1811
 Varnezhguba 2069
 Varloila 1806
 Varosielkä 1596
 Vartiolampi 16
 Vasakki 1606
 Vasilisto 1202
 Vasiljev 351, 352
 Vasiljevo 2493
 Vasjukovskaja 2751
 Vaskola 1710
 Vasonvaara 149
 Vasso 2012
 Vasukki 1319
 Vatala 275
 Vatasalmi 619, 620
 Vatnavolok 1014
 Vatsela 1283
 Vatshalova 2711
 Vatsoila 1391
 Vavdipole 2720
 Vavulina 2829
 Vedehino 2369
 Vedeshkino 1080
 Vegoruksa 2420, 2421, 2422
 Vegorukskij pogost 2419
 Vehkaoja 1211, 1210, 1212, 1213,
 1214, 1215, 1216, 1217, 1218
 Vehkuselkä 1390, 1821
 Velikaja Niva 2397
 Velikaja seljga 2451
 Velikij rutshei 2547
 Velikodvorskaja 2650, 2675
 Velikogubskij pogost 2423
 Velikostrov 2723
 Veneaho 218
 Venejärvi 160, 161, 162, 163, 164,
 165, 166, 167, 168, 169, 170
 Venginvaara 710
 Venihozzero 866
 Venki 662
 Venkijjärvi 531
 Vennaisjärvi 406
 Ventyrä 1284
- Veres-rutshei 421
 Verhnee ozero 422
 Verhneje Derevjannoje 1150
 " Mägrozero 2070
 Verhnezadnjaja 997, 998
 Verhnjaja Tuba 2564
 Verhnije Pindushi 933
 Verhnije Zady 997
 Verhnij Besovets 1064
 " Padun 2738
 " Sheltoporog 849
 Verhnäja Uzhe-seljga 1138
 Verhovje 861, 924, 1167, 1181, 2424,
 2425, 2559
 Verh-Sunga 2071, 2072, 2073, 2074,
 2075, 2076, 2077, 2078
 Vermasjärvi 334
 Vermona 444
 Ver-Navolok 2073
 Vertilovo 2518
 Veshnjakovskaja 2238
 Veskelys 1391, 1392, 1393, 1394
 1395
 Vesoinsekä 1389
 Viidana 1066, 1067, 1068, 1069, 1070
 Vidlozero 853, 854
 Vieljärvi 1701
 Vigi-navolok 925
 Vigovo 2426
 Vidanan pogosta 1067
 Viikatejärvi 366
 Viksijärvi-Ulassu 1120
 Viiru 400
 Viita 1282
 Viitana 1340
 Viitaranta 692
 Viksa-reka 952
 Vikshezero 953, 954
 Viiksijoki 952
 Viksijärvi 953, 954
 Villala 1832
 Villeitula 1919
 Vinokuuro 1871
 Virma 602
 Virojärvi 2739
 Virozero 2739
 Virta 171, 199, 672
 Viteleen k. 1757, 1758, 1759 1760
 1761, 1762, 1763
 Vitjona 1462
 Vitsajärvi 163, 711
 Vitsakylä 515
 Vitsalahti 161
 Vitsaniemi 162

Vitsavaara 1257
 Vitsyna 2339
 Viäränkoski 319, 320
 Vjänispole 2420
 Vjatsherga 1069
 Vladimirskaja 989
 Vodla 2740
 Vodlinskaja distantsija gosparohodstva 2741
 Voev-navolok 2519
 Vohta 1492
 Vohtajärvi 1659
 Voi-navolok 2519
 Voijärvi 341
 Voimäki 1215
 Voinki 361, 364
 Voivaslampi 1595
 Voksajärvi 325
 Vokshozero 325
 Volkostrov 2473, 2474, 2475, 2476, 2477, 2478, 2479
 Volozero 828, 855
 Vonzhinskaja 1081
 Vonkajärvi 250
 Vorobjeva 2599
 Vorobjevskaja 2599
 Vorobjevo 2115
 Vorobji 2480
 Vorenzhi 792
 Vorna 232
 Voronij ostrov 2452
 Voronino 2239
 Voroninskoje 2239
 Voronskoi ostrov 2452
 Vorontsovskaja 2190
 Vostotshnyje Garnitsy 2520
 Votulma 362
 Vozhmosalma 810
 Vozhmozero 809
 Vozhmogora 808
 Vuohtajärvi 1285
 Vuokinsalmi 246, 247, 248, 249
 Vuokkiniemi 177, 178, 179, 180, 181, 182, 183, 184, 185, 186, 187, 188, 189, 190
 Vuokkoila 1776
 Vuonninen 97, 98, 99, 100, 101
 Vuosiniemi 686
 Vuosma 85
 Vuotshas 317
 Vygostrov 582, 583, 2724
 Vygostrovskaja 582
 Vygozero 802
 Vymorskaja 1082
 Vysokaja niva 2453

Väliaho 140
 Västilä 264
Y.
 Yli-kylä 1273
 Yli-vaara 331
 Ylitshi 2020
 Ylä-Ilemselkä 1015
 Yläine 1955, 1956, 1957, 1958, 1959, 1960, 1961, 1962, 1963, 1964, 1965, 1966, 1967, 1968, 1969, 1970, 1972
 Ylä-Jeroila 1935
 " joki 1448
 " Kellovaara 641
 " Kuusamojärvi 544
 " Kylä 1290
 " Lapukka 157
 " Latva 1914
 " Puulonki 486
 " Vaara 671
 Ylänkö 1221, 1732
 Yläpää 1768, 2029
 Yläpään saari 297
 Ylä-Sieksi 1948

Z.

Zabolotje 2351
 Zadnjaja 2455
 Zabolotnij sled 2752
 Zagorje 2121, 2194, 2218, 2341, 2342, 2691, 2249
 Zagubje 2600, 2243
 Zagubskaja 2574, 2600
 Zaharjevskaja 2778
 Zalesje 2845, 2343
 Zalomaeva gora 2846
 Zaozerje 1120, 1121, 1122, 1123, 1124, 1125, 1126, 1127, 2819, 2820, 2821
 Zapöljkä 1006
 Zaretshje 2767, 2768, 2831, 2560
 Zarödnitsy 2456
 Zarubezhskij sled 2813
 Zaselezhje 2251
 Zashejek 431
 Zazhoginskaja 2250
 Zavjjalova 2125
 Zehnova guba 2127
 Zehovo 2633
 Zehovskaja 2633
 Zelenaja doroga 1128
 Zharkih 2340
 Zharnikovo 2486
 Zherebtshevskaja 2765
 Zhemtshuzhnaja 452

Zhitnitskaja 2319
 Zhitnitsy 2319
 Zhuravitsy 2766
 Zimnik 1107
 Zinkon posaadi 1243
 Zlatynja 2252
 Znamenskaja 2654
 Zubova 804
 Zvjagovshtshina 2126

A.

Äynenkoski 318

Numeroilla merkityt Muurmannin rautatien varren asutukset

N:o 2 — parakki 314
 N:o 29 — pysäkki 571
 N:o 30 — " 574
 214 työläisosasto, 953 km. Muurm. r. 529
 215 työläisosasto, 960 km. Muurm. r. 528
 216 työläisosasto, 1163 km. Muurm. r. 438
 217 työläisosasto, 975 km. Muurm. r. 527
 218 työläisosasto, 981 km. Muurm. r. 524
 220 työläisosasto, 993 km. Muurm. r. 523
 221 työläisosasto, 999 km. Muurm. r. 522
 270 virsta, Muurm. r. — parakki 1142
 272 virsta, Muurm. r. — vahtitupa 1141
 273 virsta, Muurm. r. — kasarmi 1140
 278 virsta, Muurm. r. — kasarmi 1139
 288 virsta, Muurm. r. — puolikasarmi 1103
 291 virsta, Muurm. r. — kasarmi 1102
 295 virsta, Muurm. r. — kasarmi 1101
 300 virsta, Muurm. r. — parakki 1055
 308 virsta, Muurm. r. — kasarmi 1052
 313 virsta, Muurm. r. — puolikasarmi 1051
 321 virsta, Muurm. r. — kasarmi 1013
 326 virsta, Muurm. r. — parakki 1011
 340 km., Muurm. r. — puolikasarmi

mi 1173	584 km., Muurm. r. — parakki 938	882 virsta, Muurm. r. — vesip. 477
341 km., Muurm. r. — vahtitupa 1172	593 km., Muurm. r. — parakki 760	885 virsta, Muurm. r. — kasarmi 476
341 virsta, Muurm. r. — kasarmi 1026	593 virsta, Muurm. r. — puolikasarmi 594	886 km., Muurm. r. — kasarmi 559
346 virsta, Muurm. r. — kasarmi 1025	600 km., Muurm. r. — parakki 758	887 km., Muurm. r. — kasarmi 558
354 km., Muurm. r. — puolikasarmi 1170	606 km., Muurm. r. — parakki 757	891 virsta, Muurm. r. — kasarmi 475
360 km., Muurm. r. — puolikasarmi 1200	606 virsta, Muurm. r. — puolikasarmi 593	894 virsta, Muurm. r. — m. torp. 474
365 virsta, Muurm. r. — kasarmi 1024	615 virsta, Muurm. r. — puolikasarmi 592	895 virsta, Muurm. r. — kasarmi 473
366 km., Muurm. r. — vahtitupa 1162	625 km., Muurm. r. — parakki 754	903 km., Muurm. r. — kasarmi 555
367 km., Muurm. r. — parakki 1161	626 virsta, Muurm. r. — parakki 591	906 virsta, Muurm. r. — puolikasarmi 466
374 km., Muurm. r. — parakki 1159	627 km., Muurm. r. — asutus 753	907 virsta, Muurm. r. — puolikasarmi 465
379 km., Muurm. r. — puolikasarmi 1158	630 km., Muurm. r. — parakki 752	909 km., Muurm. r. — kasarmi 554
528 virsta, Muurm. r. — parakki 770	643 km., Muurm. r. — puolikasarmi 790	918 virsta, Muurm. r. — kasarmi 462
530 virsta, Muurm. r. — parakki 769	647 km., Muurm. r. — parakki 789	919 km., Muurm. r. — kasarmi 553
548 virsta, Muurm. r. — parakki 767	787 km., Muurm. r. — kasarmi 579	923 km., Muurm. r. — kasarmi 551
543 virsta, Muurm. r. — parakki 768	790 km., Muurm. r. — kasarmi 578	935 km., Muurm. r. — työl as 542
547 km., Muurm. r. — parakki 942	803 km., Muurm. r. — kasarmi 572	941 km., Muurm. r. — työl as. 541
554 km., Muurm. r. — vaunu 941	813 km., Muurm. r. — kasarmi 570	1052 km., Muurm. r. — puolikasarmi 489
564 virsta, Muurm. r. — puolikasarmi 599	828 km., Muurm. r. — kasarmi 576	1106 km., Muurm. r. 6 parakki 457
570 virsta, Muurm. r. — parakki 598	831 km., Muurm. r. — kasarmi 575	1118 km., Muurm. r. — parakki 456
573 virsta, Muurm. r. — parakki 597	836 virsta, Muurm. r. — puolikasarmi 510	1121 km., Muurm. r. — parakki 455
578 virsta, Muurm. r. — parakki 596	841 km., Muurm. r. — kasarmi 567	1125 km., Muurm. r. — parakki 454
582 virsta, Muurm. r. — parakki 595	842 virsta, Muurm. r. — puolikasarmi 509	1138 km., Muurm. r. — parakki 451
	850 km., Muurm. r. — kasarmi 566	1143 km., Muurm. r. — parakki 443
	854 km., Muurm. r. — kasarmi 565	1147 km., Muurm. r. — parakki 442
	858 virsta, Muurm. r. — puolikasarmi 492	1150 km., Muurm. r. — parakki 441
	859 km., Muurm. r. — kasarmi 564	1168 km., Muurm. r. — parakki 437
	863 km., Muurm. r. — kasarmi 563	1178 km., Muurm. r. — parakki 436
	865 virsta, Muurm. r. — puolikasarmi 490	1182 km., Muurm. r. — parakki 435
	880 km., Muurm. r. — kasarmi 560	1185 km., Muurm. r. — parakki 434
		1200 km., Muurm. r. — parakki 432

8129



1980

